Q

CADASTRES ABRÉGÉS

DES SEIGNEURIES DU

DISTRICT DES TROIS-RIVIÈRES,

DÉPOSÉS AU GREFFE DES TROIS-RIVIÈRES, CHEZ LE RECEVEUR GÉNÉRAL ET AU BUREAU DES TERRES DE LA COURONNE SUIVANT LES DISPOSITIONS DES STATUTS REFONDUS POUR LE BAS CANADA, CHAP. 41, SECTS. 25, 26 ET 27.

ET PUBLIÉS SOUS L'AUTORITÉ DES COMMISSAIRES.

QUEBEC:
IMPRIMÉS PAR STEWART DERBISHIRE ET GEORGE DESBARATS,
Imprimeur de Sa Très-Excellente Majesté la Reine.

1863.

929.3
71445

Nos. des Cadastres.	s
1	Baie d
2	Baie d
3	Baie d
4	Baie d
5	Baie d
6	Baie d
7	Bruyère
8	Bécanc
9	Boucher
10	Bourgm
11	Carufel
12	Champl
13	Commun Rivière
14	Cournoy
15	Courval
16	Deguir...
17	Dorvillier
18	Dumontie
19	Dutord...
20	Gentilly..
21	Godfroy ..
22	Godfroy .
23	Grandpré.
24	Grosbois,
25	Grosbois,
26	Grosbois,

INDEX

DES

CADASTRES ABRÉGÉS

DU

DISTRICT DES TROIS-RIVIÈRES.

Nos. des Cadastres.	SEIGNEURIES.	PROPRIÉTAIRES.
1	Baie du Febvre	Madame Pacaud.
2	Baie du Febvre	Veuve Lemerise.
3	Baie du Febvre	Madame Despins.
4	Baie du Febvre	Jos. Lemire.
5	Baie du Febvre	Madame Futvoye.
6	Baie du Febvre	Louis E. Manseau.
7	Bruyères	Théodore Hart.
8	Bécancour	Héritiers S. B. Hart.
9	Boucher	E. M. Hart.
10	Bourgmarie Est	J. S. C. Wurtele
11	Carufel	François Boucher.
12	Champlain	G. W. Wicksteed.
13	Commune de Trois-Rivières	Corporation.
14	Cournoyer	J. L. de Bellefeuille. Mademoiselle Le Proust.
15	Courval	Miriam J. Hart.
16	Deguir	J. S. C. Wurtele.
17	Dorvilliers	Héritiers P. Charrest.
18	Dumontier	B. C. A. Gugy.
19	Dutord	Héritiers M. Hart.
20	Gentilly	L. R. C. et C. A. C. DeLéry.
21	Godfroy	Madame C. E. Belle. Madame Désilets.
22	Godfroy	J. L. de Bellefeuille.
23	Grandpré	B. C. A. Gugy.
24	Grosbois, Ouest	B. C. A. Gugy.
25	Grosbois, Est	B. C. A. Gugy.
26	Grosbois, Est	Héritiers St. Louis.
27	Hertel et Linctot	J. B. Lottinville.
28	Hertel et Linctot	Isidore Dugré.
29	Hertel et Linctot	Dame Veuve Badeaux.
30	Hertel et Linctot	Mary McCarthy.
31	Hertel et Linctot	Les Dames Ursulines.
32	Hertel et Linctot	Etienne Tapin.
33	Hertel et Linctot	Harriet Sawtell.
34	Hertel et Marsolette	J. B. Chartier.
35	Hertel et Marsolette	D. Kinnear.
36	Hertel et Marsolette	Héritiers M. Hart.
37	Hertel et Marsolette	Thomas Burns.
38	Hertel et Marsolette	Isidore Cossette.
39	Hautboc	Héritiers Dumoulin.
40	Hope	James Armstrong.
41	Labadie	A. L. P. de Courval.
42	Labadie	Madame Dumoulin.
43	Labadie	J. M. de Tonnancour.
44	Lanaudière	Héritiers S. Gerrard.
44 *bis*	Lapierre	F. X. Pierre et Toussaint Toupin.
45	La Vallière	Héritiers de Tonnancour.
46	Lussaudière	Héritiers J. Wurtele. Delle. M. A. L. Legendre. Delle. M. A. C. Legendre. Héritiers de Mde. Delisle.
47	Maskinongé	E. C. Cuthbert.
48	Maskinongé	Norbert Duchesny.
49	Maskinongé	François Boucher.
50	Maskinongé	Madame Duchesny.

Nos. des Cadastres.	SEIGNEURIES.	PROPRIÉTAIRES.
51	Maskinongé	N. S. de Curufel.
52	Maskinongé	Jos. Fleury.
53	Maskinongé	Jos. Dupuis.
54	Maskinongé	P. Dupuis.
55	Mariane	Héritiers S. Gerrard.
56	Nicolet	H. W. et A. Trigge.
57	Nicolet	Madame Pacaud.
58	Nicolet	Madame Marler.
59	Niverville	Madame Chénevert.
60	Niverville	J. B. de Niverville.
61	Niverville	Madame Vve. Badeaux.
62	Pierreville	F. X. Biron.
63	Pierreville	Les Sauvages Abenaquis.
64	Pointe du Lac	Héritiers Montour.
65	Rivière du Loup	Les Dames Ursulines.
66	Robert	R. H. Johnston.
67	Rocquetaillade	Madame C. E. Belle. Madame Désilets.
68	Ste. Anne de la Pérade.	Héritiers Hon. J. Hale
69	St. François du Lac.	Héritiers J. Wurtele. Frs. LeMaitre. Delle. M. A. L. Legendr Delle. M. A. C. Legendr Héritiers de Mde. Delis
70	St. François du Lac	Les Sauvages Abenaqu
71	Ste. Marguerite	Madame A. B. Hart.
72	Ste. Marie	Héritiers A. J. Boisver
73	St. Pierre les Becquets.	Hérts. Delanaudière Baby.
74	Vieuxpont	Madame A. B. Hart.

PROPRIETAIRES.

R. H. Johnston.
Madame C. E. Belle.
Madame Désilets.

Héritiers Hon. J. Hale
Héritiers J. Wurtele.
Frs. LeMaitre.
Delle. M. A. L. Legend
Delle. M. A. C. Legend
Héritiers de Mde. Delis
Les Sauvages Abenaqu
Madame A. B. Hart.
Héritiers A. J. Boisver
Hérts. Delanaudière
Baby.
Madame A. B. Hart.

No. 1.

CANADA, B. C.

Procédés sous l'Acte Seigneurial de 1854 et ses amendements.

CADASTRE ABRÉGÉ

DE LA PARTIE DE LA

SEIGNEURIE DE LA BAIE DU FEBVRE,

POSSÉDÉE PAR DAME P. V. C. CRESSÉ PACAUD.

Fait le 24 Janvier, 1861, par HENY. JUDAH, Ecuyer, Commissaire.

INDEX DES CONCESSIONS, ETC.,

AU

CADASTRE ABRÉGÉ

DE PARTIE DE LA

SEIGNEURIE DE LA BAIE DU FEBVRE.

	Page.
Village de la Baie du Febvre	3
Concession dite Pays Brûlé	4
Première Concession	4
Concession des Seize	4
Do. des Huit	5
Do. des Trente	6
Do. dite Bas de la Baie	10
Première Concession	13
Concession du Pays Brûlé	17
Concession de la Grande Plaine	2
Do. du Grand Côteau	3
Do. d'en Bas du Chemin des 18 Arpents	3
Do. de la Grande Côte	2
Do. du Pays Brûlé, (les 18 Arpents.)	2
Do. de la Grande Plaine, (les 18 Arpents.)	2
Droits dans la Commune de la Baie du Febvre	2

ERRATA.

No. de référence.	Nature de l'Erreur.								
207	Rente constituée	*au lieu de*	£0	0	0½		*lisez*	£0	0	1½
208	Do.	"	0	0	0¼		"	0	0	1¼

No. de référence.	No. du Terrier.	NOMS DES CENSITAIRES.	ÉTENDUE DE LA CONCESSION OU DU TERRAIN POSSÉDÉ. FRONT. Arpents.	Perches.	Pieds.	PROFONDEUR. Arpents.	Perches.	Pieds.	SUPERFICIE. Arpents.	Perches.	Pieds.	Emplacements ou Lots à bâtir, ou pour d'autres fins que pour des fins agricoles. VALEUR. £ s. d.	Montant de la Rente Constituée à être payée par le Censitaire. £ s. d.	Voyez référence au fins.
		Village de la Baie du Febvre.												
1		Louis Defosset			36			50				12 0 0	.....	
2		Louis Senneville			40			80				12 0 0	.....	
3		Joseph Defosset			30			40				12 0 0	.....	
4		Gabriel Defosset			25			40				12 0 0	.....	
5		A. Alexander			50			100				40 0 0	.....	
6		David Martel			37			162				40 0 0	.....	
7		Louis Carrier			36			162				25 0 0	.....	
8		Louis Manseau			50			162				172 0 0	.....	
9		John Leclaire			50			162				250 0 0	.....	
10		Joseph Smith			100			125				150 0 0	.....	
11		Jesse McDonald			60			160				125 0 0	.....	
12		François Mazurette			40			180				25 0 0	.....	
13		Amédée Mazurette			40			180				25 0 0	.....	
14		François Mazurette			40			180				50 0 0	.....	
15		Isidore Lupien			90			180				150 0 0	.....	
16		Doctr. McKenzie			70			160				1 10 0	.....	
17		Veuve Hypolite Beaulieu / Louis Allard			90			180				15 0 0	.....	
18		Veuve Alexis Camiré dit Marchand			50			180				50 0 0	.....	
19		Michel Laplante			45			50				.....	.....	
20		Joseph Vigneau			90			90				15 0 0	.....	
21		Télesphore Vigneau			90			90				5 0 0	.....	
22		Jean Bte. Benoit			40			35				.....	.....	
23		Joseph Manseau			72			180				.....	.....	
24		Jean Marie Labonté			72			90				.....	.....	
25		Damase Parent			90			180				50 0 0	.....	
26		Charles Piché			90			180				225 0 0	.....	
27		Raphaël Leblanc			90			180				60 0 0	.....	
28		Joseph Rousseau			90			180				225 0 0	.....	
29		Placide Marche			40			40				.....	.....	
30		Veuve Ed. Labonté			50			140				15 0 0	.....	
31		Jean Bte. Fleurant			40			180				100 0 0	.....	
32		Veuve McKenzie			60			180				250 0 0	.....	
33		Augustin Martin			70			180				12 0 0	.....	
34		Doctr. George Futvoye			114			84				305 0 0	.....	

1 *La Baie du Febvre.*

No. de référence.	No. du Terrier.	NOMS DES CENSITAIRES.	ÉTENDUE DE LA CONCESSION OU DU TERRAIN POSSÉDÉ. FRONT. Arpents.	Perches.	Pieds.	PROFONDEUR. Arpents.	Perches.	Pieds.	SUPERFICIE. Arpents.	Perches.	Pieds.	Emplacements ou Lots à bâtir, ou pour d'autres fins que pour des fins agricoles. VALEUR. £ s. d.	Montant de la Rente Constituée à être payée par le Censitaire. £ s. d.
		Village de la Baie du Febvre.—(Suite.)											
35		Joseph Vigneau			35			100				82 0 0	.....
36		Télesphore Vigneau			35			100				125 0 0	.....
37		James Fergusson			70			80				200 0 0	.....
38		Do.			40			80				100 0 0	.....
39		Joseph Duguay			30			80				375 0 0	.....
40		Do.			70			80					.....
41		Luc Dosité Gélinas			60			70				125 0 0	.....
42		Alexandre Guimont			48			90				60 0 0	.....
43		Joseph Duguay			80			60				100 0 0	.....
44		Cléophas Senneville			50			123				60 0 0	.....
45		Dlles. Joseph Lozeau			135			90				75 0 0	.....
		Concession dite Pays Brûlé.											
46		Bazile Dion et Ve. Frs. Lemire			90			90				.....	.....
47		Elizé Lemire et David Lefebvre								15	260	.....	.....
48		Raphael Lefebvre			90			90				.....	.....
		Première Concession.											
49		Joseph Grénier		5					1	50		.....	.....
50		Vincent Lemire			90			180				20 0 0	.....
51		Antoine Lemire			90			180				20 0 0	.....
52		Joseph Bélisle			80			70				.....	.....
53		Do.								56		.....	.....
		Concession des Seize.											
54	83	Etienne Barbeau	1			16			16			.....	0 0 0¼
55	84	Jean Bte. Barbeau	1			16			16			.....	0 0 0¼
56	85	Charles Barbeau	1	5		16			24			.....	0 0 0½
57	323	Hyacinthe Lévesque	1	2	9	16			20			.....	0 0 0
58	"	Joseph Lévesque		5		16			8			.....	0 0 0¼
59	211	Augustin Demers	1	2	9	16			20			.....	0 0 0¼
60	328	Isaïe Caya							10			.....	0 0 0¼
61	87	Louis Barbeau, père	1			16			16			.....	0 0 0¼
62	91	Moise Gouin	2			16			32			.....	0 0 0½
63	80	Veuve Alexandre Gouin	1			16			16			.....	0 0 0½
64	"	Calixte Gouin	1	5		16			24			.....	0 0 0½
65	234	Michel Courchêne, fils de Frs.	1			16			16			.....	0 0 0¼
66	210	——Courchêne		5		16			8			.....	0 0 0½

Emplacements ou Lots à bâtir, ou pour d'autres fins que pour des fins agricoles. VALEUR. £ s. d.	Montant de la Rente Constituée à être payée par le Censitaire. £ s. d.
82 0 0	.....
125 0 0	.....
200 0 0	.....
100 0 0	.....
375 0 0	.....
.....	.....
125 0 0	.....
60 0 0	.....
100 0 0	.....
60 0 0	.....
75 0 0	.....
.....	.....
.....	.....
.....	.....
.....	.....
20 0 0	.....
20 0 0	.....
.....	.....
.....	.....
.....	0 0 0¼
.....	0 0 0¼
.....	0 0 0½
.....	0 0 0
.....	0 0 0¼
.....	0 0 0¼
.....	0 0 0¼
.....	0 0 0¼
.....	0 0 0½
.....	0 0 0½
.....	0 0 0¼
.....	0 0 0½

No. de référence.	No. du Terrier.	NOMS DES CENSITAIRES.	ÉTENDUE DE LA CONCESSION OU DU TERRAIN POSSÉDÉ. FRONT. Arpents.	Perches.	Pieds.	PROFONDEUR. Arpents.	Perches.	Pieds.	SUPERFICIE. Arpents.	Perches.	Pieds.	Emplacements ou Lots à bâtir, ou pour d'autres fins que pour des fins agricoles. VALEUR. £ s. d.	Montant de la Rente Constituée à être payée par le Censitaire. £ s. d.	Voyez référence au bas.
		Concession des Seize.—(Suite.)												
67	78	Alexandre Louis Gouin.....	...	5	...	16	...	...	8	...	...	.....	0 0 0½	
68	486	François Précourt..... ...												
69	488	Joseph et Michel Précourt....	1	5	...	16	...	...	24	...	...	.....	0 0 1½	
70	487	Louis Précourt.....												
71	103	Antoine Beaulac.....	2	...	...	16	...	...	32	...	...	.....	0 0 0½	
72	76	Antoine Jannelle.....	...	5	...	16	...	...	8	...	...	.....	0 0 0½	
73	75	Michel Courchêne.....	...	5	...	7	...	...	3	50	...	.....	0 0 0½	
74	261	Louis Courchêne.....	...	3	...	9	...	...	2	70	...	.....	0 0 0½	
75	"	Antoine Courchêne.....	...	2	...	9	...	...	1	80	...	.....	0 0 0½	
		Concession des Huit.												
76	38	Michel Barbeau.....	...	7	9	8	...	...	6	...	...	.....	0 0 0½	
77	35	Pierre Jutras.....	...	7	9	8	...	...	6	...	...	.....	0 0 0½	
78	96	Joachim Martel.....	...	7	9	8	...	...	6	...	...	.....	0 0 0½	
79	81	Pierre Jannelle.....	...	1	15	8	...	...	1	46	216	.....	0 0 0$\frac{1}{16}$	
80	82	Michel Jannelle.....	...	1	15	8	...	...	1	46	216	.....	0 0 0$\frac{1}{16}$	
81		Colbert Côté.....	1	...	...	8	...	...	8	...	...	.....	0 0 0½	
82		Adélaide Côté, Emélie Côté et Pamela Côté.....	...	7	9	8	...	...	6	...	...	.....	0 0 0½	
83	69	Onésime Côté...	1	5	...	8	...	...	12	...	...	.....	0 0 0½	
84	66	François Lacerte.....	1	...	...	8	...	...	8	...	...	.....	0 0 0½	
85	155	Joseph Lacerte.....	1	...	...	8	...	...	8	...	...	.....	0 0 0½	
86		Michel Courchêne.....	...	5	...	8	...	...	4	...	...	.....	0 0 0½	
87	10	Godfroi P. Vilbrun.....	...	7	9	8	...	...	6	...	...	.....	0 0 0½	
88	60	Joseph Côté, fils de J. Bte....	...	7	9	8	...	...	6	...	...	.....	0 0 0½	
89	393	Louis Allard.....	...	1	15	8	...	...	1	46	216	.....	0 0 0½	
90	61	Gabriel C. Bélisle.....	...	6	12	8	...	...	5	33	108	.....	0 0 0½	
91	57	Antoine Camiré.....	...	5	...	8	...	...	4	...	...	.....	0 0 0½	
92		Olivier Camiré.....	1	...	...	8	...	...	8	...	...	.....	0 0 0½	
93		Louis Houle.....	...	5	...	8	...	...	4	...	...	.....	0 0 0½	
94		——Lahaie.....	...	5	...	8	...	...	4	...	...	.....	0 0 0½	
95		André Lafond.....	1	...	...	8	...	...	8	...	...	.....	0 0 0½	
96		Louis, Garcette, Antoine et Michel Gauthier.....	1	...	...	8	...	...	8	...	...	.....	0 0 0½	
97		Louis Joseph Proulx.....	1	...	...	8	...	...	8	...	...	.....	0 0 0½	
98		Cléophas Proulx.....	1	...	...	8	...	...	8	...	...	.....	0 0 0½	
99		George Benoit.....	1	...	...	8	...	...	8	...	...	.....	0 0 0½	

No. de référence.	No. du Terrier.	NOMS DES CENSITAIRES.	ÉTENDUE DE LA CONCESSION OU DU TERRAIN POSSÉDÉ. FRONT. Arpents.	Perches.	Pieds.	PROFONDEUR. Arpents.	Perches.	Pieds.	SUPERFICIE. Arpents.	Perches.	Pieds.	Emplacements ou Lots à bâtir, ou pour d'autres fins que pour des fins agricoles. VALEUR. £ s. d.	Montant de la Rente Constituée à être payée par le Censitaire. £ s. d.	Voyez référence au titre.
		Concession des Huit.—(Suite.)												
100		Olivier Proulx	1			8			8				0 0 0½	
101		Jean Bte. Martel, fils de J. Bte.	1			8			8				0 0 0½	
102		J. Bte. Martel, fils de Joachim	2			8			16				0 0 0½	
103		Damase Martel		4		8			3	20			0 0 0½	
104		Joseph Martel		2		8			1	60			0 0 0½	
105		Esdras Martel		2		8			1	60			0 0 0½	
106		David Martel		2		8			1	60			0 0 0½	
107		Hyacinthe Lemire	1			8			8				0 0 0½	
108		Solomon Grondin		5		8			4				0 0 0½	
109		Joseph Vallée		5		8			4				0 0 0½	
110		Edouard et Adolphe Laforce	1			8			8				0 0 0½	
111		Moïse Proulx		2	9	8			2				0 0 0½	
112		Tonanquin Lemire		2	9	8			2				0 0 0½	
113		Moise Côté		2	9	8			2				0 0 0½	
114		Joseph Louis Proulx		2	9	8			2				0 0 0½	
115		François Côté		5		8			4				0 0 0½	
116		J. Bte. Martel, fils de Joachim	1			6	7	9	6	75			0 0 0½	
117	159	Joseph Rousseau		5		1	2	9		62	162		0 0 0½	
118		Michel Bélisle		5		1	2	9		62	162		0 0 0½	
119		Jean Bte. Benoit		5		6	7	9	3	37	162		0 0 0½	
120		François Lemire		5		6	7	9	3	37	162		0 0 0½	
121		Michel C. Bélisle		5		6	7	9	3	37	162		0 0 0½	
122		François C. Bélisle		5		8			4				0 0 0½	
123		Michel C. Bélisle		5		8			4				0 0 0½	
124		Calixte Gouin		5		8			4				0 0 0½	
125		Joseph Louis Robida	1			8			8				0 0 0½	
126		Damase Parent	1			8			8				0 0 0½	
127		Gabriel C. Bélisle	1	7	9	8			14				0 0 0½	
128		Calixte Gouin	1			8			8				0 0 0½	
129		François Lemire	2			8			16				0 0 0½	
130		Charles Lemire	1			8			8				0 0 0½	
131		Jean Bte. Proulx	1			8			8				0 0 0½	
		Concession des Trente.												
132	308	Louis Allard	1	5		7			10	50			0 0 10½	
133	142	Charles Manseau, fils		3	13½	23			8	62	162		0 0 8½	
134	141	Antoine Manseau		3	13½	23			8	62	162		0 0 8½	

No. de référence.	
135	19
136	30
137	42
138	32
139	
140	
141	
142	
143	
144	
145	89
146	93, 9
147	"
148	90
149	88
150	"
151	86
152	"
153	91
154	399
155	85
156	88
157	486
158	488
159	487
160	"
161	76
162	75
163	233
164	234
165	166
166	
167	410
168	96
169	
170	162

Emplacements ou Lots à bâtir, ou pour d'autres fins que pour des fins agricoles. VALEUR. £ s. d.	Montant de la Rente Constituée à être payée par le Censitaire. £	s.	d.
......	0	0	0½
......	0	0	0½
......	0	0	0½
......	0	0	0½
......	0	0	0½
......	0	0	0½
......	0	0	0½
......	0	0	0½
......	0	0	0½
......	0	0	0½
......	0	0	0½
......	0	0	0½
......	0	0	0½
......	0	0	0½
......	0	0	0½
......	0	0	0½
......	0	0	0½
......	0	0	0½
......	0	0	0½
......	0	0	0½
......	0	0	0½
......	0	0	0½
......	0	0	0½
......	0	0	0½
......	0	0	0½
......	0	0	0½
......	0	0	0½
......	0	0	0½
......	0	0	0½
......	0	0	0½
......	0	0	0½
......	0	0	0½
......	0	0	10½
......	0	0	8½
......	0	0	8½

No. de référence.	No. du Terrier.	NOMS DES CENSITAIRES.	Front: Arpents.	Front: Perches.	Front: Pieds.	Profondeur: Arpents.	Profondeur: Perches.	Profondeur: Pieds.	Superficie: Arpents.	Superficie: Perches.	Superficie: Pieds.	Emplacements ou Lots à bâtir, ou pour d'autres fins que pour des fins agricoles. VALEUR. £ s. d.	Montant de la Rente Constituée à être payée par le Censitaire. £	s.	d.	Voyez référence au bas.
		Concession des Trente.— (Suite.)														
135	196	Veuve Dougall McDonald	...	3	13½	8	...	...	3	...	...	......	0	0	3	
136	307	Charles Manseau	...	3	13½	8	...	...	3	...	...	......	0	0	3	
137	425	Bénonie Niquette	...	7	9	11	5	...	10	87	162	......	0	0	10½	
138	323	Hyacinthe Lévesque	1	...	...	30	...	...	30	...	...	......	......			
139		Charles Manseau	...	7	9	14	...	...	10	50	...	......	......			
140		Louis Benoit	2	2	9	14	...	...	31	50	...	......	......			
141		François Douillet	...	2	9	2	...	...	...	50	...	......	......			
142		Louis Benoit	1	...	...	16	...	...	16	...	...	......	......			
143		Charles Manseau	1	...	...	16	...	...	16	...	...	......	......			
144		Louis Benoit	...	5	...	16	...	...	8	...	...	......	......			
145	89	Augustin Demers	...	5	...	16	...	...	8	...	...	......	......			
146	93, 94	Joseph Caya	...	7	9	30	...	...	22	50	...	......	0	1	10½	
147	"	Isaïe Caya	...	7	9	30	...	...	22	50	...	......	0	1	10½	
148	90	Joseph Caya, fils de Joseph	...	...	...	...	...	...	26	25	...	......	0	4	4½	
149	88	Michel Barbeau	...	7	9	30	...	...	22	50	...	......	0	2	2¼	
150	"	Eusèbe Barbeau	...	7	9	30	...	...	22	50	...	......	0	2	2¼	
151	86	Alexandre Courchêne	...	5	...	30	...	...	15	...	...	......	0	1	4¾	
152	"	Narcisse Courchêne	1	...	...	30	...	...	30	...	...	......	0	2	9¾	
153	91	Moïse Gouin	1	5	...	30	...	...	45	...	...	......	0	1	6	
154	399	Calixte Gouin	...	...	...	...	...	...	50	...	...	......	0	3	2½	
155	85	Charles Barbeau	...	1	3	10	...	...	1	16	116	......	0	0	2½	
156	88	Michel Barbeau	...	2	15	20	...	...	5	63	188	......	0	0	3	
157	486	François Précourt	...	7	...	30	...	...	21	...	...	......	0	1	5½	
158	488	Michel et Joseph Précourt	1	7	9	30	...	...	52	50	...	......	0	3	7½	
159	487	Louis Précourt	...	6	9	26	...	...	16	90	...	......	0	1	4	
160	"	Do.	...	7	9	4	...	...	3	...	...	......	0	0	2½	
161	76	Antoine Jannelle, fils de Jos.	...	8	13	30	...	...	26	16	216	......	0	1	3	
162	75	Michel Courchêne	1	5	...	30	...	...	45	...	...	......	0	2	6	
163	233	Siméon Lemire	...	4	8	30	...	...	13	33	108	......	0	0	8	
164	234	Michel Courchêne, fils de Frs.	...	2	4	30	...	...	6	66	216	......	0	0	3	
165	166	Antoine Proulx, fils du Capt.	...	3	6	30	...	...	10	...	...	......	0	0	5	
166		Michel Barbeau	...	1	7	30	...	...	4	16	216	......	0	0	2	
167	410	Joseph Duguay	...	1	7	30	...	...	4	16	216	......	0	0	3	
168	96	Joachim Martel, fils	...	3	6	30	...	...	10	...	...	......	0	0	5	
169		Joseph Duguay	...	3	6	30	...	...	10	...	...	......	0	0	5	
170	162	Jules Lemire	...	3	6	30	...	...	10	...	...	......	0	0	5	

No. de référence.	No. du Terrier.	NOMS DES CENSITAIRES.	ÉTENDUE DE LA CONCESSION OU DU TERRAIN POSSÉDÉ. FRONT. Arpents.	Perches.	Pieds.	PROFONDEUR. Arpents.	Perches.	Pieds.	SUPERFICIE. Arpents.	Perches.	Pieds.	Emplacements ou Lots à bâtir, ou pour d'autres fins que pour des fins agricoles. VALEUR £ s. d.	Montant de la Rente Constituée à être payée par le Censitaire. £ s. d.	Voyez référence au bas
		Concession des Trente.— (Suite)												
171	81	Pierre Jannelle	...	1	12	30	...	...	5	...	...	.....	0 0 3	
172	82	Michel Jannelle	...	1	12	30	...	...	5	...	...	.....	0 0 3	
173	162	Jules Lemire	...	3	6	30	...	...	10	...	...	.....	0 0 5	
174	384	Colbert Côté	1	5	...	23	...	...	34	50				
175	"	Do.	...	7	9	7	...	...	5	25		.....	0 1 4	
176	"	Do.	1	5	...	7	...	...	10	50				
177	71	Adélaïde Côté												
178	"	Emélie Côté		7	9	7	...	...	5	25	...	.....	0 0 2	
179	"	Paméla Côté												
180	69	Onésime Côté	...	...	...	...	...	...	...	...	...			
181	70	Do.	1	5	...	30	...	...	15	...		.....	0 1 8½	
182		Do.	1	5	...	7	...	...	10	50				
183	66	Joseph Lacerte	...	5	...	38	...	...	19	...	...	.....	0 0 0½	
184	"	Apolinaire Lacerte	...	5	...	38	...	...	19	...	...	.....	0 0 0½	
185	64	Moïse Martel	1	8	13½	38	...	...	72	18	243	.....	0 5 6	
186	65	Pierre Martel	...	2	9	38	5	...	9	56	81	.....	0 1 4½	
187	60	Joseph Côté, fils de J. Bte.	...	7	9	30	...	...	22	50	...	.....	0 0 7½	
188		Louis Allard	...	1	15	30	...	...	5	50	...	.....	0 0 2¾	
189	61	Gabriel C. Bélisle	...	6	12	30	...	...	20	...	...	.....	0 0 7½	
190	57	Antoine Camiré	...	7	9	33	5	...	25	12	162	.....	0 0 8	
191	58	Alexis Camiré	...	7	9	33	5	...	25	12	162	.....	0 0 8	
192	62	Thomas C. Bélisle	1	5	...	4	...	...	6	...	...	.....	0 0 2	
193		Do.	1	...	...	30	...	...	30	...	...	.....	0 1 3	
194	48	Louis Vallée	...	3	9	30	...	...	10	50	...	.....	0 0 5¼	
195	"	Edouard et Ferd. Gauthier	1	...	...	15	...	...	15	...	...	.....	0 0 7½	
196	495	Esdras Proulx	1	5	...	2	5	...	3	75	...	.....	0 0 2½	
197	362	Michel Jutras	...	3	13½	15	...	...	5	62	162	.....	0 0 4½	
198		Onésime et Edouard Gauthier	...	8	9	14	...	...	11	90	...	.....	0 0 5½	
199	166	Antoine Proulx, fils de Jos	...	5	...	3	...	...	1	50	...	.....	0 0 0¾	
200		Do.	...	3	13½	15	...	...	5	62	162	.....	0 0 4½	
201		Do.	...	5	...	30	...	...	15	...	...	.....	0 0 7½	
202		—— Gauthier	...	8	9	2	...	...	1	70	...	.....	0 0 0¾	
203	495	Esdras Proulx	...	5	...	3	...	...	1	50				
204	"	Do.	...	5	...	30	...	...	15	...		.....	0 0 2½	
205	189	Joseph Proulx, fils de Gabriel	...	2	9	30	...	...	7	50	...	.....	0 0 1¼	
206	188	Jean Bte. Proulx	...	2	9	30	...	...	7	50	...	.....	0 0 1¼	

No. de référence.	No. du Terrier.	
207	192	An
208		
209	165	Cle
210	188	Jea
211	"	
212	"	
213	98	Ma
214	"	
215	179	Mo
216	300	Alb
217		Veu
218	300	Mic
219	"	Lou
220		Jos
221		Clé
222		Jea
223	188	Ale
224	230	Jud
225	232	Hub
226	231	Cha
227	163	Atha
228	344	Ant
229	401	Dan
230	344	Ant
231	344.50	J. B
232	204	Bazi
233	105	Loui
234	191	Loui
235	382	Moïs
236	187	Davi
237	167	Mich
238	462	Dam
239	383	Mois
240	180	Mois
241	"	Jona
242	496	Josep

Montant de la Rente Constituée à être payée par le Censitaire.			Voyez référence au bas.	No. de référence.	No. du Terrier.	NOMS DES CENSITAIRES.	ÉTENDUE DE LA CONCESSION OU DU TERRAIN POSSÉDÉ. FRONT. Arpents.	Perches.	Pieds.	PROFONDEUR. Arpents.	Perches.	Pieds.	SUPERFICIE. Arpents.	Perches.	Pieds.	Emplacements ou Lots à bâtir, ou pour d'autres fins que pour des fins agricoles. VALEUR. £ s. d.	Montant de la Rente Constituée à être payée par le Censitaire. £ s. d.	Voyez référence au bas.
d.	£	s.	d.			*Concession des Trente.*— (Suite.)												
	0	0	3	207	192	Antoine Proulx, fils de Louis	...	5	...	3	...	...	1	50	...	.....	0	0	$0\frac{1}{2}$	
	0	0	3	208		Do.	...	2	9	30	...	...	7	50	...	.....	0	0	$0\frac{1}{4}$	
	0	0	5	209	165	Cléophas Proulx	...	5	...	1	...	...	...	50	...	.....	0	0	$0\frac{1}{2}$	
				210	188	Jean Bte. Proulx	...	5	...	1	5	...	...	75	...	.....	0	0	$0\frac{1}{2}$	
	0	1	4	211	"	Do.	...	2	9	30	...	...	7	50	...	.....				
				212	"	Do.	...	2	9	30	...	...	7	50	...	.....	0	0	$2\frac{1}{2}$	
				213	98	Marie et Marguerite Proulx	...	2	9	3	...	...	...	75	...	.....	0	0	$0\frac{1}{2}$	
	0	0	2	214	"	Do.	...	5	...	22	...	...	11	...	...	.....	0	0	$5\frac{1}{2}$	
				215	179	Moïse Côté	...	5	...	8	...	...	4	...	...	.....	0	0	$0\frac{1}{2}$	
				216	300	Albert Gauthier	...	2	9	15	...	...	3	75	...	.....	0	0	$0\frac{1}{2}$	
	0	1	$8\frac{1}{2}$	217		Veuve ——— Gauthier	...	2	9	15	...	...	3	75	...	.....	0	0	1	
				218	300	Michel Gauthier	...	3	$13\frac{1}{2}$	15	...	...	5	62	162	.....	0	0	2	
	0	0	$0\frac{1}{2}$	219	"	Louis Gauthier	...	9	...	15	...	...	13	50	...	.....	0	0	$2\frac{1}{2}$	
	0	0	$0\frac{1}{2}$	220		Joseph Boisvert	...	3	...	11	...	...	4	20	...	.....	0	0	$0\frac{1}{2}$	
	0	5	6	221		Cléophas Proulx	...	3	...	14	...	...	4	20	...	.....	0	0	$0\frac{1}{2}$	
	0	1	$4\frac{1}{2}$	222		Jean Bte. Paillé	...	4	...	14	...	...	5	60	...	.....	0	0	$0\frac{1}{2}$	
	0	0	$7\frac{1}{2}$	223	188	Alexandre Proulx	...	5	...	30	...	...	15	...	...	.....	0	0	$2\frac{1}{2}$	
	0	0	$2\frac{3}{4}$	224	230	Jude Lemire	1	4	$5\frac{1}{2}$	30	...	...	42	91	216	.....	0	2	$6\frac{1}{4}$	
	0	0	$7\frac{1}{2}$	225	232	Hubert Côté	...	1	7	30	...	...	4	16	216	.....	0	0	3	
	0	0	8	226	231	Charles Fréchette	...	4	$5\frac{1}{2}$	30	...	...	12	91	216	.....	0	0	9	
	0	0	8	227	163	Athanase Proulx	...	5	...	9	...	...	4	50	...	.....	0	0	$3\frac{1}{2}$	
	0	0	2	228	344	Antoine Lemire	...	5	...	6	...	...	3	...	...	.....	0	0	2	
	0	1	3	229	401	Dame Louis Manseau	...	5	...	15	...	...	7	50	...	.....	0	0	5	
	0	0	$5\frac{1}{4}$	230	344	Antoine Lemire	...	5	...	15	...	...	7	50	...	.....	0	0	5	
	0	0	$7\frac{1}{2}$	231	344.50	J. Bte. Martel, fils de J. Bte.	...	5	...	15	...	...	7	50	...	.....	0	0	5	
	0	0	$2\frac{1}{2}$	232	204	Bazile L. Beaulac	...	7	9	30	...	...	22	50	...	.....	0	0	$0\frac{1}{4}$	
	0	0	$4\frac{1}{2}$	233	105	Louis Beaulac	...	7	9	30	...	...	22	50	...	.....	0	0	$0\frac{1}{4}$	
	0	0	$5\frac{1}{2}$	234	191	Louis Proulx	...	5	...	30	...	...	15	...	...	.....	0	1	$8\frac{1}{4}$	
	0	0	$0\frac{3}{4}$	235	383	Moïse Proulx	...	5	...	30	...	...	15	...	...	.....	0	1	$8\frac{1}{4}$	
	0	0	$4\frac{1}{2}$	236	187	David Lefebvre	...	5	...	3	...	...	15	...	...	.....	0	1	8	
	0	0	$7\frac{1}{2}$	237	167	Michel Proulx	2	...	...	28	...	...	56	...	...	.....	0	4	$8\frac{1}{2}$	
	0	0	$0\frac{7}{4}$	238	462	Dame Louis Manseau	2	...	...	2	...	...	4	...	...	.....	0	0	4	
	0	0	$2\frac{1}{2}$	239	383	Moise Proulx	...	2	9	30	...	...	7	50	...	.....	0	0	$7\frac{1}{2}$	
	0	0	$1\frac{1}{4}$	240	180	Moise Côté	...	1	$4\frac{1}{2}$	30	...	...	3	75	...	.....	0	0	4	
	0	0	$1\frac{1}{4}$	241	"	Tonanquin Lemire	...	1	$4\frac{1}{2}$	30	...	...	3	75	...	.....	0	0	4	
				242	496	Joseph Louis Proulx	...	5	...	30	...	...	15	...	...	.....	0	0	$2\frac{1}{2}$	

No. de référence.	No. du Terrier.	NOMS DES CENSITAIRES.	ÉTENDUE DE LA CONCESSION OU DU TERRAIN POSSÉDÉ. FRONT. Arpents.	Perches.	Pieds.	PROFONDEUR. Arpents.	Perches.	Pieds.	SUPERFICIE. Arpents.	Perches.	Pieds.	Emplacements ou Lots à bâtir, ou pour d'autres fins que pour des fins agricoles. VALEUR. £ s. d.	Montant de la Rente Constituée à être payée par le Censitaire. £ s. d.
		Concession des Trente.— (Suite.)											
243	433	David Manseau	...	5	...	7	5	...	3	75	...	.....	0 0 4
244	"	François Manseau	...	5	...	7	5	...	3	75	...		
245	45	Albert Laforce	1	5	...	5	...	...	7	50	...	.....	0 0 6
246	474	Joseph C. Bélisle	1	...	...	5	...	...	5	...	...	.....	0 0 6
247	407	Michel C. Bélisle	1	...	...	8	5	...	8	50	...		
248	"	Do.	...	9	2	15	...	...	13	66	216	.....	0 2 1¼
249	"	Do.	...	...	...	15	...	...	6	66	216		
250	74	François C. Bélisle	...	9	2	15	...	...	13	66	216	.....	0 1 4½
251	"	Do.	1	4	2	10	...	...	14	11	36		
252	"	Do.	...	4	2	5	...	...	2	5	180	.....	0 0 9
253	352	Cléophas Côté	1	...	...	5	...	...	5	...	...	.....	0 0 3½
254	42	Adolphe Lozeau	2	...	...	30	...	...	60	...	...	.....	.....
255	341	Télesphore Vigneau	...	5	...	30	...	...	15	...	...		
256	"¼	Joseph Vigneau	...	5	...	30	...	...	15	...	...	.....	0 10 11½
257	348	Pierre Jannelle	...	5	...	1	5	...	...	75	...		
258		Do.	1	6	...	30	...	...	48	...	...	.....	0 13 2
259	485	J. Ls. G. Manseau	...	...	...	...	...	...	...	...	...		
260		Dame Louis Manseau	1	7	9	31	5	...	55	12	162	.....	0 13 2
261	137	Olivier Lemire	...	7	9	30	...	...	22	50	...	.....	0 4 7½
262	387	Joseph Smith	...	2	9	30	...	...	7	50	...	.....	0 2 0
263	41	Moise Lemire	1	...	...	30	...	...	30	...	...	.....	0 7 6
264	"	Charles Lemire	1	...	...	30	...	...	30	...	...	.....	0 7 6
		Concession dite Bas de la Baie.											
265	56	Odilon Houle	1	...	...	16	...	...	16	...	...	.....	0 0 0¼
266	"	Stanilas Elie	2	...	...	16	...	...	32	...	...	.....	0 0 0¼
267	279	Dlles. Joseph Lozeau	1	5	...	16	...	...	24	...	...	.....	0 0 0½
268	35	Héritiers Jean Bte. Senneville	...	7	9	18	...	...	13	50	...	.....	0 0 0½
269	154	Raphaël Côté	...	3	13½	18	...	...	6	75	...	.....	0 0 0¼
270	"	Michel Côté	...	3	13½	18	...	...	6	75	...	.....	0 0 0¼
271	41	Moise Lemire	...	2	9	13	...	...	3	25	...	.....	0 0 0¼
272	"	Charles Lemire	...	2	9	13	...	...	3	25	...	.....	0 0 0¼
273	44	Michel Senneville	1	...	...	18	...	...	18	...	...	.....	0 0 0½
274	157	Charles Allard	...	2	9	17	...	...	4	25	...	.....	0 0 0¼
275	378	Augustin Martin	...	2	9	18	...	...	4	50	...	.....	0 0 0¼
276	263	Olivier Lefebvre	1	...	...	16	...	...	16	...	...	.....	0 0 0¼

No. de référence.	No. du Terrier.	NOMS DES CENSITAIRES.	ÉTENDUE DE LA CONCESSION OU DU TERRAIN POSSÉDÉ. FRONT. Arpents.	Perches.	Pieds.	PROFONDEUR. Arpents.	Perches.	Pieds.	SUPERFICIE. Arpents.	Perches.	Pieds.	Emplacements ou Lots à bâtir, ou pour d'autres fins que pour des fins agricoles. VALEUR. £ s. d.	Montant de la Rente Constituée à être payée par le Censitaire. £ s. d.	Voyez référence au bas.
		Concession du Bas de la Baie.—(Suite.)												
277	231	Charles Fréchette		1		17			1	70			0 0 0½	
278	"	Charles Fréchette, père		2	9	17			4	25			0 0 0½	
279	228	François Dionne		2		17			3	40			0 0 0½	
280		François Côté		1		17			1	70			0 0 0½	
281	269	Alexis Lemire		4		17			6	80			0 0 0½	
282	268	Jules Jutras		5		17			8	50			0 0 0½	
283	277	Moïse Jutras		5		17			8	50			0 0 0½	
284	263	Olivier Lefebvre		5		16			8				0 0 0½	
285	101	Philibert Houle		5		16			8				0 0 0½	
286		Michel Houle	1	2		16			19	20			0 0 0½	
287	486	Joseph Duguay		9		16			14	40			0 0 1	
288	189	Joseph Proulx, fils de Gabriel	1	3	9	16			21	60			0 0 0½	
289	184	Jean Bte. Lemire		5		16			8				0 0 0½	
290	39	François Martel		5		16			8				0 0 0½	
291	40	Joseph Lemire	2			16			32				0 0 0½	
292	35	Joseph Senneville		4	3	3			1	32			0 0 0½	
293	"	François Jutras		4		1	5			60			0 0 0½	
294	"	Félix Senneville		2		1	5			30			0 0 0½	
295	"	François Jutras		4		1	5			60			0 0 0½	
296	"	Do.		4	3	16			6	66	216		0 0 0½	
297	35	Joseph Senneville		4	3	16			6	66	216		0 0 0½	
298	35	Félix Senneville		4	3	16			6	66	216		0 0 0½	
299	35	Pierre Jutras		4	3	16			6	66	216		0 0 0½	
300	35	Félix Senneville		1	15	16			2	93	108		0 0 0½	
301	35	Pierre Jutras		6	12	16			10	66	216		0 0 0½	
302	31	Joseph Jutras	1	6	4	16			25	95	180		0 0 0½	
303		Joseph Claire Houle	2			16			32				0 0 0½	
304		François Martel	1	3	12	17	5		23	91	216		0 0 0½	
305	398	Raphaël Côté		7	9	16	5		12	37	162		0 0 0½	
306	263	Olivier Lefebvre	1	2	9	16	5		20	62	162		0 0 0½	
307	398	Raphaël Côté		2	9	2	5			62	162		0 0 0½	
308	366	Vincent Chs. Lemire	1	5		1			1	50			0 0 0½	
309	"	Do.	1	2	9	16			20				0 0 0½	
310	32	Alexandre Gouin	1			16			16				0 0 0½	
311	32	Onésime Manseau	1	5		16			24				0 0 0½	
312	424	Joseph Manseau, fils	1			16			16				0 0 0½	

No. de référence.	No. du Terrier.	NOMS DES CENSITAIRES.	ÉTENDUE DE LA CONCESSION OU DU TERRAIN POSSÉDÉ. FRONT. Arpents.	Perches.	Pieds.	PROFONDEUR. Arpents.	Perches.	Pieds.	SUPERFICIE. Arpents.	Perches.	Pieds.	Emplacements ou Lots à bâtir, ou pour d'autres fins que pour des fins agricoles. VALEUR. £ s. d.	Montant de la Rente Constituée à être payée par le Censitaire. £ s. d.	Voyez référence au lot.
		Concession du Bas de la Baie.—(Suite.)												
313	239	François Mazurette		5	16				8				0 0 0½	
314	387	Louis Lefebvre		5	16				8				0 0 0½	
315	222	Joseph Foust		5	16				8				0 0 0½	
316	361	David Côté		3	13½	16			6				0 0 0½	
317		Narcisse Lemire		1	4½	16			2				0 0 0½	
318	462	Dame Louis Manseau	1			16			16				0 0 0½	
319		Maurice Lampron		2	9	15			3	75			0 0 0½	
320	127	Edmond Raiche		5		15			7	50			0 0 0½	
321	32	Onésime Manseau		5		15			7	50			0 0 0½	
322	138	Joseph Manseau, fils de J. Bte.		3	13½	9							0 0 0½	
323	113	François Duguay		5		18			9				0 0 0½	
324	72	Antoine L. Décoteau	1	5		5			7	50			0 0 1¼	
325	99	Veuve R. McKenzie	1	5		15			22	50			0 0 1	
326	"	Do.	1				7	9		75			0 0 1	
326½	"	Do.		5		18			9					
327	32	Onésime Manseau		4		4			1	60			0 0 0½	
328	72	Antoine L. Décoteau		4		4			1	60			0 0 0½	
329		Onésime Beaulac		5		14			7				0 0 0½	
330	32	Onésime Manseau		5		20			10				0 0 0½	
331	38	Louis Esdras Manseau	1			5			5				0 0 0½	
332	105	Louis Beaulac		5		13			6	50			0 0 0¼	
333	204	Joseph Beaulac		5		13			6	50			0 0 0¼	
334		Do.		2	9	3				75			0 0 0½	
335		Anselme Lafond		2	9	3				75			0 0 0½	
336		François Manseau		5		16			8				0 0 0½	
337		Joseph Beaulac		2	9	3				75			0 0 0½	
338		Joseph Lafond		5		3			1	50			0 0 0½	
339		Joseph Beaulac		5		16			8				0 0 0½	
340		Antoine Lambert		5		3			1	50			0 0 0½	
341		Antoine Cloutier		5		3			1	50			0 0 0½	
342	209	Joseph Courchêne	1			16			16				0 0 0½	
343		Louis L. Décoteau		5		15			7	50			0 0 0½	
344	207	Louis Lupien		5		15			7	50			0 0 0½	
345	202	Joseph Cloutier et	1	7	9	18			31	50			0 0 0½	
345½	"	Ses enfants		2	9	15			3	75				
346		Adolphe L. Décoteau	2			15			30				0 0 0½	

No. de référence.	No. du Terrier.	NOMS DES CENSITAIRES.	ÉTENDUE DE LA CONCESSION OU DU TERRAIN POSSÉDÉ. FRONT. Arpents.	Perches.	Pieds.	PROFONDEUR. Arpents.	Perches.	Pieds.	SUPERFICIE. Arpents.	Perches.	Pieds.	Emplacements ou Lots à bâtir, ou pour d'autres fins que pour des fins agricoles. VALEUR. £ s. d.	Montant de la Rente Constituée à être payée par le Censitaire. £ s. d.	Voyez référence au bas.
		Concession du Bas de la Baie.—(Suite.)												
347	38	Louis Esdras Manseau	3			10			30				0 0 0½	
348	500	Narcisse Côté	3			5			15				0 1 3	
349	442	David Beaulac		2	9	4			1				0 0 0½	
350	28	Pierre Dion	1	5		11	5		17	25			0 0 0½	
351	27	Toussaint Manseau	1	5		11	5		17	25			0 0 0½	
352	108	Esdras Belcourt	1	5		11	5		17	25			0 0 0½	
353	107	Joseph Belcourt	1	5		7			10	50			0 0 0½	
354	497	David Manseau		7	9	7			5	25			0 1 9½	
355	460	Do. et												
356	507	Isidore Grandmont		7	9	5			3	75			0 0 0½	
357	26	Paul Belcourt	1	5		5			7	50			0 0 0½	
358	25	Olivier Beaulac et												
359		George Beaulac	2	5		5			12	50			0 0 0¼	
360	362	Michel Jutras		7	9	7			5	25			0 0 4	
361	16	Joseph Grandmont		8	9	5	5		4	67	162		0 0 0½	
362	432	Veuve Olivier Grandmont	1	7	13½	5	5		9	76	81		0 0 0½	
363		Joseph Lafond		3	13½	7	5		2	81	81		0 0 0½	
364	14	Antoine Lozeau	2	4		9			21	60			0 0 0½	
365	13	David Houle	3	6		9			32	40			0 0 1	
366	25	Olivier Beaulac		2	6	18			4	20			0 0 2¼	
367	132	Edouard Manseau	1			9			9				0 0 3½	
368	134	David Lambert							2				0 0 0½	
369	282	Louis Basile Lampron		3	13½	25			9	37	162		0 0 0½	
		Première Concession.												
370	323	Hyacinthe Lévesque	1			20			20					
371		Louis Benoit	1			20			20					
372		Charles Manseau	1			20			20					
373		Louis Benoit		5		20			10					
374	323	Hyacinthe Lévesque		5		20			10					
375		Edouard Lambert	4			20			80					
376	93, 94	Joseph Caya	1	5		40			60				0 3 4½	
377	"	Isaïe Caya	1	5		40			60				0 3 4½	
378	89	Augustin Demers ou représ.	3			40			120				0 6 8½	
380	346	François Simoneau	3			1			3				0 0 5	
381	83	Michel Barbeau		7	9	40			30				0 1 8½	

No. de référence.	No. du Terrier.	NOMS DES CENSITAIRES.	ÉTENDUE DE LA CONCESSION OU DU TERRAIN POSSÉDÉ. FRONT. Arpents.	Perches.	Pieds.	PROFONDEUR. Arpents.	Perches.	Pieds.	SUPERFICIE. Arpents.	Perches.	Pieds.	Emplacements ou Lots à bâtir, ou pour d'autres fins que pour des fins agricoles. VALEUR. £ s. d.	Montant de la Rente Constituée à être payée par le Censitaire. £ s. d.	Voyez référence au bas.
		Première Concession.— (Suite.)												
382	88	Eusèbe Barbeau	...	7	9	40	...	...	30	...	...	.....	0 1 8½	
383	86	Narcisse Courchêne	1	...	...	40	...	...	40	...	...	.....	0 2 3¼	
384	"	Alexandre Courchêne	...	5	...	40	...	...	20	...	...	.....	0 1 1¾	
385	79	Louis Barbeau	1	2	11½	40	...	...	59	55	180	.....	0 2 8½	
386	486	François Précourt	...	4	9	40	...	...	18	...	...	.....	0 1 1	
387	77, 488	Michel et Joseph Précourt	2	2	9	40	...	...	90	...	...	.....	0 5 5	
388	487	Louis Précourt	...	6	9	40	...	...	26	...	...	.....	0 1 6	
389	76	Antoine Jannelle, fils de Jos.	...	8	13	40	...	...	34	88	288	.....	0 1 11	
390	75	Michel Courchêne	1	5	...	40	...	...	60	...	...	.....	0 3 8	
391	81	Pierre Jannelle	1	5	...	40	...	...	60	...	...	.....	0 3 4¾	
392	82	Michel Jannelle	1	5	...	40	...	...	60	...	...	.....	0 3 4¾	
393	68	Michel Houle	1	5	...	33	...	...	49	50	...	.....	0 3 2	
394	422	David Senneville	1	5	...	33	...	...	49	50	...	.....	0 2 8¼	
395	148	Joseph Lafond, fils de Jos.	3	...	...	7	...	...	21	...	...	.....	0 0 10½	
396	66	Joseph Lacerte	1	5	...	33	...	...	49	50	...	.....	0 3 4¼	
397	66	Appollinaire Lacerte	1	5	...	33	...	...	49	50	...	.....	0 3 4¼	
398	309	Moïse Proulx	3	...	...	7	...	...	21	...	...	.....	0 0 0½	
399	61	Gabriel Chs. Bélisle	1	2	9	41	5	...	51	87	162	.....	0 3 4½	
400	57	Antoine Camiré	1	5	...	37	...	...	55	50	...	.....	0 3 4	
401	55	André Lafond	1	5	...	38	...	...	57	...	...	.....	0 3 5½	
402	54	Veuve François Lemerise	1	5	...	38	...	...	57	...	...	.....	0 3 5½	
403	476	Jude Lemire	1	5	...	38	...	...	57	...	...	.....	0 3 4½	
404	"	Do.	...	7	9	3	...	...	2	25	...	.....	0 0 4½	
405	53	Amable Lacerte	...	5	...	3	...	...	1	50	...	.....	0 0 0½	
406	239	François Mazurette	1	5	...	39	...	...	58	50	...	.....	0 4 1½	
407	52	J. Bte. Martel, fils de J. Bte.	1	5	...	39	...	...	58	50	}	.....	0 4 2½	
408		Do.	1	...	...	3	...	...	3	...	}			
409	50	J. Bte. Martel, fils de Joachim.	1	5	...	41	...	...	61	50	...	.....	0 3 4½	
410	51	Jean Bte. Carrier	...	5	...	2	5	...	1	25	...	.....	0 0 0½	
411	48	Louis Vallée, fils	3	...	12	41	5	...	127	26	216	.....	0 6 8½	
412	47	Veuve Antoine Gauthier	2	...	...	28	...	...	56	...	...	.....	0 3 9½	
413	175	Olivier Benoit	2	...	...	13	...	...	26	...	...	.....	0 1 7½	
414	73	Joseph Vallée	1	8	14	27	1	...	50	88	252	.....	0 2 9½	
415	379	Augustin Martin	...	...	...	...	...	...	4	...	...	.....	0 0 5	
416	348	Frs. Côté et Pierre Jannelle	1	8	14	14	4	...	27	4	...	.....	0 1 3	
417	407	Michel Bélisle	...	9	2	24	...	...	21	86	216	.....	0 1 2¼	

Emplacements ou Lots à bâtir, ou pour d'autres fins que pour des fins agricoles. VALEUR. £ s. d.	Montant de la Rente Constituée à être payée par le Censitaire. £ s. d.	Voyez référence au lac.
.....	0 1 8½	
.....	0 2 3¼	
.....	0 1 1¾	
.....	0 2 8½	
.....	0 1 1	
.....	0 5 5	
.....	0 1 6	
.....	0 1 11	
.....	0 3 8	
.....	0 3 4¾	
.....	0 3 4⅝	
.....	0 3 2	
.....	0 2 8¼	
.....	0 0 10½	
.....	0 3 4¼	
.....	0 3 4¼	
.....	0 0 0½	
.....	0 3 4½	
.....	0 3 4	
.....	0 3 5½	
.....	0 3 5½	
.....	0 3 4½	
.....	0 0 4½	
.....	0 0 0½	
.....	0 4 1½	
.....	0 4 2½	
.....	0 3 4½	
.....	0 0 0½	
.....	0 6 8½	
.....	0 3 9½	
.....	0 1 7½	
.....	0 2 9½	
.....	0 0 5	
.....	0 1 3	
.....	0 1 2¼	

No. de référence.	No. du Terrier.	NOMS DES CENSITAIRES.	ÉTENDUE DE LA CONCESSION OU DU TERRAIN POSSÉDÉ. FRONT. Arpents.	Perches.	Pieds.	PROFONDEUR. Arpents.	Perches.	Pieds.	SUPERFICIE. Arpents.	Perches.	Pieds.	Emplacements ou Lots à bâtir, ou pour d'autres fins que pour des fins agricoles. VALEUR £ s. d.	Montant de la Rente Constituée à être payée par le Censitaire. £ s. d.	Voyez référence au lac.
		Première Concession.— (Suite.)												
418	175	Olivier Benoit	...	9	5	16	...	...	15	20	...	.....	0 0 7½	
419	74	François Bélisle	...	9	2	24	...	...	21	86	216	.....	0 1 2¼	
420	49	Hubert Benoit	...	9	5	16	...	...	15	20	...	.....	0 0 7½	
421	42	Adolphe Lozeau	2	...	...	40	...	...	80	...	...	.....	0 4 6½	
422	410	Joseph Duguay	...	...	...	...	...	...	88	50	...	.....	0 4 10	
423	96	Joachim Martel	2	2	9	39	...	...	87	75	...	.....	0 0 1½	
424	78	Alexandre Louis Gouin	...	...	...	...	...	...	3	50	...	.....	0 0 0½	
425	41	Moise Lemire	...	...	...	...	...	...	52	25	...	.....	0 3 4¼	
426	231	Charles Fréchette	...	7	9	3	...	...	2	25	...	.....	0 0 1½	
427	41	Charles Lemire	...	...	...	...	...	...	52	25	...	.....	0 3 4¼	
428	279	Dlles. Joseph Lozeau	1	...	...	6	...	...	6	...	...	.....	0 0 0½	
429	56	Odilon Houle	...	5	...	3	...	...	1	50	...	.....	0 0 0½	
430	56	Stanislas Elie	...	...	...	...	...	...	116	...	...	.....	0 6 9	
431	279	Dlles. Joseph Lozeau	3	...	...	24	...	...	72	...	...	.....		
432		Do.	1	5	...	17	5	...	26	25	...	.....	0 5 4	
433		Do.	...	...	...	...	...	...	...	68	...	.....		
434	166	Antoine Proulx	1	5	...	17	5	...	26	25	...	.....	0 1 11	
435	44	Michel Senneville	1	5	...	40	...	...	60	...	...	.....	0 4 5	
436	263	Olivier Lefebvre	1	1	4½	40	...	...	45	...	...	.....	0 2 5	
437	261	Louis Courchêne	...	3	13½	36	...	...	13	50	...	.....	0 0 9½	
438	279	Dlles. Joseph Lozeau	1	5	...	40	...	...	60	...	...	.....	0 3 4½	
439	37	Michel Houle	1	5	...	41	5	...	61	75	...	.....	0 3 4½	
440	481	Joseph Duguay	2	...	...	20	...	...	40	...	...	.....		
441		Do.	1	6	14	14	...	...	24	26	216	.....	0 1 7	
442	162	Do.	1	2	9	20	...	...	25	...	...	.....	0 0 10	
443	189	Joseph Proulx	1	3	9	21	...	...	28	35	...	.....	0 3 9½	
444	162	Joseph Talbot	...	5	...	20	...	...	10	...	...	.....		
445		Do.	1	5	...	4	...	...	6	...	...	.....	0 0 4½	
446	166	Antoine Proulx	4	...	...	4	...	...	16	...	...	.....	0 0 4½	
447	40	Joseph Lemire	3	...	...	41	5	...	124	50	...	.....	0 6 3½	
448	35	Pierre Jutras *et autres*	2	5	...	41	5	...	103	75	...	.....	0 5 8	
449	34	Joseph Jutras	1	6	4	41	5	...	67	32	72	.....	0 3 7½	
450	33	Joseph Claire Houle	2	...	...	30	...	...	60	...	...	.....	0 6 7	
451	58	Alexis Comiré	2	...	...	10	...	...	20	...	...	.....	0 2 11	
452	39	Françe artel	2	3	14	40	...	...	94	11	36	.....	0 6 0½	
453	305	Pierre Claire Houle	2	...	...	20	...	...	40	...	...	.....	0 2 6	

No. de référence.	No. du Terrier.	NOMS DES CENSITAIRES.	ETENDUE DE LA CONCESSION OU DU TERRAIN POSSÉDÉ. FRONT. Arpents.	Perches.	Pieds.	PROFONDEUR. Arpents.	Perches.	Pieds.	SUPERFICIE. Arpents.	Perches.	Pieds.	Emplacements ou Lots à bâtir, ou pour d'autres fins que pour des fins agricoles. VALEUR. £ s. d.	Montant de la Rente Constituée à être payée par le Censitaire. £ s. d.	Lots & Terres.
		Première Concession.— (Suite.)												
454	160	Antoine Décoteau	2			20			40				0 2 3½	
455	366	Vincent Chs. Lemire	2			37			74				0 4 8	
456	127	Joseph Edmond Raiche	2			4	5		9				0 0 6¾	
457	32	Onésime Manseau	2	5		10			100					
458	"	Do.	1	5		1	5		2	25			0 5 7½	
459	424	Joseph Manseau, fils	1	5		40			60					
460	"	Do.	2			1	5		3				0 3 5	
461	277	Moïse Jutras	1	5		18			27				0 0 0½	
462	463	Thomas Lemire		5		20			10					
463		Do.	2			5			10				0 1 0	
464	155	Joseph Lacerte	1	5		20			30				0 2 3	
465	38	Moïse Manseau	3			25			75				0 3 9½	
466	151	Benjamin et Joseph Lafond		2		1	6			2	216		0 0 1	
467		Joseph Lafond	1	5		15			22	50			0 1 1½	
468	361	David Côté	1	5		15			22	50			0 0 10	
469	72	Antoine L. Décoteau	3			20			60				0 2 11½	
470	156	Jean Bte. Lacerte	1	5		20			30				0 0 0½	
471		Louis L. Décoteau	1	5		20			30				0 1 8	
472	147	Anselme Lafond	1	7	9	20			35				0 3 2½	
473		Joseph Lafond, père	1	7	9	20			35				0 1 3	
474	460	Isidore Grandmont							61				0 3 2	
475		Anselme Lafond	1	7	9	20			35				0 1 8½	
476		Joseph Alli	1	7	9	20			35				0 1 8½	
477		Adolphe L. Décoteau	2			41	5		83				0 0 0½	
478	38	Louis Esdras Manseau	3			41	5		124	50			0 3 8	
479	28	Pierre Dion	2			41	5		83				0 13 4	
480	27	Toussaint Manseau	1	5		41	5		62	25			0 3 6½	
481	108	Esdras Belcourt	1	7	9	41	5		72	62	162		0 3 10½	
482	107	Joseph Belcourt	2			41	5		83				0 2 8	
483	26	Paul Belcourt	2	2	9	41	5		93	37	162		0 2 11½	
484	25	Olivier et George Beaulac	2	5		36			90					
485	23	Abraham Rousseau	2	6	4½	41	5		108	93	243		0 6 4½	
486	16	Joseph Grandmond	1	8	14	41	5		77	92	252		0 5 2½	
487	19	Abraham Lambert	1	5		41	5		62	25			0 3 4	
488	"	Antoine Lambert	1	5		40	5		60	75			0 3 4	
489	16	Joseph Grandmont	2	3	9	40			94				0 4 9½	

No. de référence.	No. du Terrier.	NOMS DES CENSITAIRES.	ÉTENDUE DE LA CONCESSION OU DU TERRAIN POSSÉDÉ. FRONT. Arpents	Perches	Pieds	PROFONDEUR Arpents	Perches	Pieds	SUPERFICIE. Arpents	Perches	Pieds	Emplacements ou Lots à bâtir, ou pour d'autres fins que pour des fins agricoles. VALEUR. £ s. d.	Montant de la Rente Constituée à être payée par le Censitaire. £ s. d.	Voyez référence au bas.
		Première Concession.— (Suite.)												
490	11	Antoine Lozeau	2	1		36	5		87	60				
491	15	Veuve Olivier Grandmont	2	1	9	37			79	53				
492	132	Edouard Manseau	5	4		5			27					
493	13	David Houle	3	6		11	5		119	10			0 2 3	
494	12	Frs. et Marguerite Robida	2	7	9	40	5		111	37	162		0 7 4	
495	"	Bénonie Parent		2	9	40	5		10	12	162		0 3 3	
		Concession du Pays Brûlé.												
496	"	Antoine Trottier	1	2	9	30			37	50				
497	"	Isidore Morin		5		30			15					
498	"	Louis Berthiaume		5		30			15					
499	"	Charles Gauthier	2			30			60					
500	367	Hyacinthe Courchêne, et Hyacinthe Courchêne, fils	2			30			60				0 5 0	
501	78	Alexandre Louis Gouin	3			30			90					
501½	"	Do.	1	5		10			15				0 4 6	
502	193	Noël L. Décoteau	1	6	12	40			66	66	216		0 4 0	
503	"	Antoine L. Décoteau		3	6	40			31	11	36		0 0 9½	
504	194	Charles Boulanger	1			40			40				0 2 4¼	
505	"	Modeste Boulanger	1			40			40				0 2 4¼	
506	175	Olivier Benoit	1	5	4	30			45	66	216		0 2 4½	
507	436	Antoine Lemire	1		12	7			7	46	216		0 0 9	
508	265	Guillaume Chassé	1	5		10			15				0 0 4½	
509	188	Alexandre Proulx	1	2		30			36				0 1 8¾	
510	56	Stanislas Elie		7	9	40			30				0 1 3½	
511	346	François Simoneau		7	9	20			15				0 0 9¼	
512	327	Honoré Duguay		7	9	20			15				0 0 9¼	
513	287	Veuve Alexandre Boisvert	1	5		40			60				0 3 2	
514	143	Antoine Jos. Proulx	1	5		30			45				0 4 2	
515	165	Jean Bte. Proulx		7	9	10			7	50			0 0 4½	
516	383	Moïse Proulx	3			40			120				0 6 3½	
517	148	Joseph Lafond, fils de Jos.	1			40			40				0 5 0	
518	495	Esdras Proulx, fils de Louis	2			37	5		75				0 4 4½	
519	192	Antoine Proulx	3			35			105				0 6 3½	
520	190	Julienne Demers		3	14	30			11	33	108			
521	"	Flore Demers		5	11	30			15	18	108		0 3 7	
522	"	Hubert Demers et Veuve Jean Bte. Demers		5	11	30			15	18	108			

No. de référence	No. de Terrier	NOMS DES CENSITAIRES.	ÉTENDUE DE LA CONCESSION OU DU TERRAIN POSSÉDÉ. FRONT. Arpents	Perches	Pieds	PROFONDEUR. Arpents	Perches	Pieds	SUPERFICIE. Arpents	Perches	Pieds	Emplacements ou Lots à bâtir, ou pour d'autres fins que pour des fins agricoles. VALEUR. £ s. d.	Montant de la Rente Constituée à être payée par le Censitaire. £ s. d.
		Concession du Pays Brûlé.—(Suite.)											
523	365	Noel Lefebvre	1	5		27			40	50			0 2 10
524	180	Joseph Gabriel Proulx	1	5		40			60				0 1 8
525	496, 493	Jos. Ls. Gabriel Proulx	3			40			120				0 7 6½
526	188	Alexandre Proulx	1	5		40			60				0 3 1½
527		David L. Décoteau	1	5		40			60				0 3 2
528	186	François L. Décoteau	1	5		40			60				0 3 2
529	180	Moise Côté	1	5		40			60				0 0 11½
530	179	Moise Côté, fils de Gabriel	1	7	9	40			70				0 2 10½
531	178	François Côté	1	5		40			60				0 3 2
532	352	Cléophas Côté	1	5		40			60				0 3 2
533	"	Do.	1	5		37			55	50			0 2 11
534	175	Olivier Benoit	1		12½	30			32	8	108		0 3 2¾
535	436	Antoine Lemire	1		12½	7			7	48	198		0 0 9
536	344	Do.	1			1			1				0 0 1
537	49	Hubert Benoit	1		12½	37			39	56	306		0 3 11½
538	97	Charles Benoit	2	3	11	37			87	36	36		0 4 10½
539		N. Tonanquin Lemire	1	5		37			55	50			
540		Edouard Lemire	1	5		37			55	50			
541	298, 174	François Martel	3			30			90				0 6 3¼
542	172	Ve. Jos. Proulx, fils de Ls.	3	1	12	30			95				0 5 0½
543	166	Antoine Proulx	1	5		30			45				0 3 5
544	163	Athanase Proulx	1	5		30			45				0 4 0
545	165	Jean Bte. Proulx	1	5		30			45				0 4 0
546	343	Charles Lefebvre	1	5		30			45				0 3 11¾
547	166	Antoine Proulx	3	5		30			105				0 6 5½
548	162	Joseph Talbot *et al.*		5		26			65				0 4 0¾
549	62	Thomas C. Bélisle	1	5		30			45				0 2 6½
550	61	Gabriel C. Bélisle	1	5		30			45				0 2 6¼
551	473	Charles Allard, fils	1	5		27			40	50			0 4 1½
552	62	Thomas C. Bélisle	1	5		3			4	50			0 0 2½
553	161	Pierre Joseph Senneville		9		27			24	30			0 1 5
554		Do.	1	2		3			3	60			0 0 2
555	476	Charles Allard, fils		6		27			16	20			0 1 0
556		Do.		3		3				90			0 0 0½
557	173	Veuve Alexis Martel	2	2	9	30			67	50			0 3 9½
558	58	Alexis Camiré		7	9	30			22	50			0 0 0¾

No de référence	Folio	NOMS DES CENSITAIRES.	ÉTENDUE DE LA CONCESSION OU DU TERRAIN POSSÉDÉ. FRONT. Arpents	Perches	Pieds	PROFONDEUR. Arpents	Perches	Pieds	SUPERFICIE. Arpents	Perches	Pieds	Emplacements ou faits à bâtir, ou pour d'autres fins que pour des fins agricoles. VALEUR £ s. d.	Montant de la Rente Constituée à être payée par le Censitaire. £ s. d.	Voyez ce renvoi au bas.
		Concession du Pays Brûlé.— Suite.)												
559	170	Veuve Joseph Bergeron.....	1	2	9	30			37	50			0 2 1½	
560	137	Olivier Lemire.....	2	7	9	60			82	50			0 4 2¾	
561	127	Joseph Edmond Raiche.....	2			30			60				0 3 4½	
562	157	Chas. Allard, père, ou représ.	2			30			60				0 6 1½	
563	138	Jos. Manseau, fils de J. Bte..	2			30			60					
564	"	Do. ..	3			10			30				0 5 7½	
565	127	Joseph Edmond Raiche.....	1	2	9	39			48	75			0 2	
566	155	Joseph Lacerte.....	1	2	9	40			50				0 2 1	
567	152	Joseph Jannelle.....	1	5		40			60				0 3 0¾	
568	151	Benjamin Lafond.....	1	5		40			60				0 3 0¾	
569	"	Joseph Lafond, fils de Ls.....		5			6			30			0 0 0¾	
570	147	Joseph Lafond.....	3			0			120				0 6 3¾	
571	503	Joseph Alli.....	2			40			80				0 4	
572	149	Louis Décoteau.....	1	5		40			60				0 3	
573	141	Louis Bergeron.....	3	5		40			140				0 7 2	
574	38	Esdras Louis Manseau.....	2			40			80				0 4 3½	
575	433	David Manseau, (*commué*)..	3			40			120				0 0 0½	
576	153	Jean Bte. Décoteau.....	3			40			120					
577	143	Antoine Proulx, fils de Jos...	3			40			120				0 6	
578	142	Charles Manseau.....	2			40			80				0 7 4	
579	141	Antoine Manseau.....	2			40			80				0 4 2	
580	139	Onézime Manseau.....	3			40			120				0 3 4¼	
581	438	Vincent Charles Dion.....		7	9	40			30				0 5 11½	
582	442	David Beaulac.....		7	9	40			30				0 1 7	
583	431	David Lambert, fils.....	1	5		40			60				0 1 7	
584	"	David Lambert, père.....	3			40			120				0 11 8	
585	132	Edouard Manseau.....	3			40			120				0 10 0	
586	130	Etienne Esdras Boisvert.....	3			40			120				0 2 5	
587	402	François Boisvert.....	1	5		40			60				0 3 1¾	
588	131	Moïse Beaulac.....	1	5		40			60				0 3 1¾	
589	282	Ve. Louis Lampron, ou représ.	3			40			120				0 6 3¾	
590		Louis Gouin.....	2	2		16			35	20				
591		Do.		2		24			4	80				
592		Jean Bte. Hamel.....	2			24			48					
593		Moise Gouin.....	1	1		33			36	30				
594		Calixte Gouin.....	1	1		33			36	30				

No. de référence.	No. du Terrier.	NOMS DES CENSITAIRES.	ÉTENDUE DE LA CONCESSION OU DU TERRAIN POSSÉDÉ. FRONT. Arpents.	Perches.	Pieds.	PROFONDEUR. Arpents.	Perches.	Pieds.	SUPERFICIE. Arpents.	Perches.	Pieds.	Emplacements ou Lots à bâtir, ou pour d'autres fins que pour des fins agricoles. VALEUR. £ s. d.	Montant de la Rente Constituée à être payée par le Censitaire. £ s. d.	Voyez référence au Lots
		Concession du Pays Brûlé.—(Suite.)												
595	323	Hyacinthe Lévesque	1			33			33				0 1 7	
596		Alexandre Gouin	1			33			33				0 1 7	
597		Michel Barbeau	1			33			33				0 1 7	
598	268	Julien Jutras	4			48			192				0 13 0¾	
599	266	Charles Morin	2			40			80				0 5 10½	
600	264, 248	Vincent Lemire	1			40			40				0 2 7½	
601	265	Guillaume Chassé		4	6	40			17	33	108		0 0 7½	
602	327	Honoré Duguay	1		9	30			52	50			0 2 9	
603	258	Augustin Morin	3			40			120				0 6 3¾	
604	492	Joseph Laforce	1	5		25			37	50			0 1 8	
605	45	Do.	1	5		36			54				0 2 4	
606	260	Joseph Ambroise Boisvert	1	5		15			22	50			0 1 6	
607	475	Veuve Pierre Lépine	1	5		32			48				0 2 0	
608	260	Jos. Ambroise Boisvert	3			6			18				0 1 3½	
609	257	Joachim Dionne	1	5		40			60				0 2 1¼	
610	256	Joseph Robida	1	5		40			60				0 3 2½	
611	45	Edouard Laforce	3			45			135				0 6 3½	
612	373	Louis Raymond	1	5		40			60				0 2 8	
613	248	Vincent Lemire	1	5		50			75				0 2 11½	
614	242	Moise Lefebvre	1	5		18			27				0 2 0	
615	260, 492	Adolphe Laforce	1	5		4			6				0 0 1½	
616	436	Antoine Lemire	1	5		4			6				0 0 1	
617	248, 264	Vincent Lemire		5		10			5				0 0 2½	
618	159	Joseph Rousseau	1	5		12			18				0 1 0½	
619	255	Louis Lefebvre	1			1			1				0 0 0½	
620	253	Jean Lafond	1	5		22			33				0 3 5½	
621	240	Jean Bélanger	1			12			12				0 1 4	
		Concession de la Grande Plaine.												
622	247	François Lemire		7	9	4			3				0 0 1¼	
623	248	Vincent Lemire		7	9	4			3				0 0 3	
624	496	Jean Bte. Geoffroi	1	5		29			43	50			0 2 10	
625	344	Antoine Lemire	1	5		11			16	50			0 1 3	
626	253	Jean Lafond	1	5		29			43	50			0 3 9½	
627	"	Do.		7	9	11			8	25				

No. de référence.	No. du Terrier.	NOMS DES CENSITAIRES.	ÉTENDUE DE LA CONCESSION OU DU TERRAIN POSSÉDÉ. FRONT. Arpents.	Perches.	Pieds.	PROFONDEUR. Arpents.	Perches.	Pieds.	SUPERFICIE. Arpents.	Perches.	Pieds.	Emplacements ou Lots à bâtir, ou pour d'autres fins que pour des fins agricoles. VALEUR. £ s. d.	Montant de la Rente Constituée à être payée par le Censitaire. £ s. d.	Voyez référence au bas.
		Concession de la Grande Plaine.—(Suite.)												
628	371	François Lemire		7	9	11			8	25			0 1 5½	
629	241	Hyacinthe Lemire	1	5		19			28	50			0 4 4	
630	247	François Lemire	1	5		21			31	50				
631	"	Do.	1	5		40			60				0 4 4	
632	"	Do.	2			40			80					
633	248	Vincent Lemire		5		4			2				0 3 4½	
634	"	Do.	2			40			80				0 0 1	
635	241	Hyacinthe Lemire	2			40			80				0 4 2½	
636	243	Rév. Messire Joachim Boucher	1	5		40			60				0 4 2½	
637	212	Joseph Daneau	1	5		40			60				0 4 0	
638	341	Antoine Lemire	1	5		40			60				0 2 11	
639	277	Moïse Jutras	2	6		40			104				0 3 2	
640	233	Siméon Lemire	3			40			120				0 5 4½	
641	327	Honoré Duguay	3			24			72				0 0 0½	
642	436	Antoine Lemire	2	5		5			12	50			0 4 2	
643		Raphael Turcotte		5		5			2	50			0 0 8½	
644	238	Joseph Boucher	2			24			18				0 0 2	
645	212	Joseph Daneau	2			4			8				0 7 6	
646	"	Do.		5		20			10				0 0 0¼	
647	400	Olivier Houle	1			4			4				0 0 0¼	
648	"	Do.		7	9	36	5		27	37	162			
649	"	Do.		5		25			12	50			0 0 0½	
650	427	Joseph Houle	1	4		4			5	60				
651	"	Do.		7	9	36	5		27	37	162		0 0 0½	
652	457	Moïse Jutras	1	6		40			64				0 0 0½	
653	436	Antoine Lemire	1	5		16			24				0 2 5½	
654	"	Do.	1			14			14				0 2 0	
655	316	Do.	3			6			18				0 0 6	
656	462	Louis Manseau	1	5		6			9				0 1 0	
657	201	Antoine Jannelle	1	5		20			30					
658	"	Do.	2			6			12				0 7 10½	
659	"	Do.	4	5		8			36					
660	227	Jean Bte. Fleurant	1	5		7			10	50				
661	"	Do.	3			24			72				0 5 8	
662	177	Joseph Semper Champoux	1	3	15½	37			51	28	198		0 4 6½	
663	225	Louis Dionne	1	3	15½	37			51	28	198		0 4 6½	

No. de référence.	No. du Terrier.	NOMS DES CENSITAIRES.	ÉTENDUE DE LA CONCESSION OU DU TERRAIN POSSÉDÉ. FRONT. Arpents.	Perches.	Pieds.	PROFONDEUR. Arpents.	Perches.	Pieds.	SUPERFICIE. Arpents.	Perches.	Pieds.	Emplacements ou Lots à bâtir, ou pour d'autres fins que pour des fins agricoles. VALEUR. £ s. d.	Montant de la Rente Constituée à être payée par le Censitaire. £ s. d.	Voyez référence au Plan.
		Concession de la Grande Plaine.—(Suite.)												
664	228	Veuve Pierre Dionne	1	5		37			55	50			0 4 2½	
665	218	Victor Dionne	1	5		37			55	50			0 2 1½	
666	220	Antoine Pierre Jutras	3			40			120				0 7 11	
667	213	Joseph Jutras, fils de Jos	2	2	9	40			90				0 3 7½	
668	362	Michel Jutras	2	2	9	40			90				0 4 2	
669	221, 222, 505	Hubert Jutras	5	5		40			220				0 8 8	
670	208	Joseph Lupien	1	5		40			60				0 4 7½	
671	207	Louis Lupien	1	5		40			60				0 4 7½	
672	209	Joseph Courchêne	1	5		40			60				0 4 4	
673	206	J. Bte. Manseau, fils de J. Bte.	1	5		40			60				0 3 0¾	
674	199, 200	Antoine Jutras, fils de Michel	2			40			80				0 4 5	
675	406	Louis Houle	2	5		40			100				0 3 10	
676	214	Michel Charpentier	2	5		40			100				0 4 7½	
677	215	Pierre Gélinas	1	5		40			60				0 1 5½	
678	294	Abraham Houle	1	5		40			60				0 11 3	
679	316	Joseph Senneville	1	5		40			60				0 4 2	
680	351	Veuve Grégoire Bergeron	1	5		40			60				0 4 7	
681	126	Ignace Courchêne		7	9	40			30				0 4 0	
682	95	Ant. et Augustin Rousseau		7	9	40			30				0 4 0	
683	16	Joseph Grandmont	3			40			120				0 6 3½	
684	134	David Lambert		2	9	40			10				0 1 10	
685	138	Joseph Manseau, fils de J. Bte.	1	7	9	40			70				0 5 9	
686	353	Cléophas O. Boudreau et Alexis O. Boudreau	3	5		40			140					
687		Alexis O. Boudreau	1	5		4	5		6	75			0 13 5½	
688	353	Cléophas O. Boudreau	2			2			4					
689	197	Joseph Senneville, fils	2	2	9	44	5		100	12	162		0 0 9	
690	21.376	Charles Therien	3			44			132				0 5 8½	
691	282	Veuve Louis B. Lampron	2			45			90				0 10 7½	
692	391, 483	Antoine Lozeau	2			21			42				0 11 7½	
693	391	Amable Raiche	1			10			10				0 3 0	
694	460	Isidore Grandmont		5		8			4				0 0 7½	
695	15	François Grandmont	2	5		30			75				0 0 3	
696	"	Do.		5		10			5				0 5 0	
697	142	Onésime Beaulac et Narcisse Côté	4	5		10			45				0 0 4½	
698	26	Paul Belcourt	1	3	6	36			48				0 2 5	
													0 6 8½	

No. de référence.	No. du Terrier.	NOMS DES CENSITAIRES.	ÉTENDUE DE LA CONCESSION OU DU TERRAIN POSSÉDÉ. FRONT. Arpents.	Perches	Pieds.	PROFONDEUR. Arpents.	Perches	Pieds.	SUPERFICIE. Arpents.	Perches.	Pieds.	Emplacements ou Lots à bâtir, ou pour d'autres fins que pour des fins agricoles. VALEUR. £ s. d.	Montant de la Rente Constituée à être payée par le Censitaire. £ s. d.	Voyez référence au bas.
		Concession de la Grande Plaine.—(Suite.)												
699	27	Toussaint Manseau	...	6	12	36	...	...	24	...	...	.....	0 1 4¼	
700	72	Antoine L. Décoteau	...	6	12	36	...	...	24	...	...	.....	0 1 4½	
701	314, 149	Louis L. Décoteau	2	3	9	6	...	...	14	10	...	.....	0 1 10½	
702	139	François Manseau	1	...	...	30	...	...	30	...	...	.....	0 2 4¾	
703	"	David Manseau	1	...	...	30	...	...	30	...	...	.....	0 2 4¾	
704	"	Onésime Manseau	2	...	...	30	...	...	60	...	...	.....	0 4 9½	
705		Do.	4	...	...	10	...	...	40	...	...	.....	0 1 7½	
706	132	Edouard Manseau	2	...	...	35	...	...	70	...	...	.....	0 3 4	
707	19	Abraham Lambert et Antoine Lambert	3	...	...	30	...	...	90	...	...	.....	0 5 0	
708	130	Etienne Esdras Boisvert	...	...	...	...	...	...	8	...	...	.....	0 1 8	
		Concession du Grand Côteau.												
709	267	Jean Bte. Hamel	1	...	...	27	...	...	27	...	...	.....		
710		Do.	2	1	10	10	...	...	21	55	180	.....	0 2 8	
711	368	Isidore Champoux	1	1	10	28	...	...	32	35	180	.....		
712	"	Do.	1	...	...	...	7	9	....	75	...	.....	0 2 8	
713	272	André Hamel	2	...	...	40	...	...	80	...	...	.....	0 4 2½	
714	"	Frs. Xav. Biron	4	...	...	50	...	...	200	...	...	.....	0 9 9	
715	266	Charles Morin	1	...	...	10	...	...	10	...	...	.....		
716	"	Do.	1	...	...	8	...	...	8	...	...	.....	0 0 0½	
717	271	Sifroi Gagnon	6	...	...	18	...	...	10	...	...	.....	0 12 11½	
718	270	Pierre Alli	1	2	...	30	...	...	36	...	...	.....	0 2 0	
719		Do.	...	5	...	10	...	...	5	...	...	.....	0 0 3½	
720	349	Jean Bte. Paillé	1	5	...	10	...	...	15	...	...	.....	0 0 9¼	
721		Pierre Décoteau	1	5	...	10	...	...	15	...	...	.....	0 0 10	
722		Jean Bte. Paillé	...	2	13	10	...	...	2	72	72	.....	0 0 1½	
723		Joseph Jutras	...	5	8	10	...	...	5	44	144	.....	0 0 3¼	
724		Joseph Turcotte	...	5	...	10	...	...	5	...	...	.....	0 0 3½	
725		Charles Labonté	2	...	...	10	...	...	20	...	...	.....	0 1 3	
726		Joseph Jutras	1	2	9	10	...	...	12	50	...	.....	0 0 9½	
727		Joseph Parent	1	5	...	10	...	...	15	...	...	.....	0 0 10	
728	414	Sifroi Gagnon	1	5	...	10	...	...	15	...	...	.....	0 0 10	
729	448	Joseph Décoteau	1	5	...	10	...	...	15	...	...	.....	0 0 10	
730	445	Do.	1	5	...	10	...	...	15	...	...	.....	0 0 10	

No. de référence.	No. du Terrier.	NOMS DES CENSITAIRES.	ÉTENDUE DE LA CONCESSION OU DU TERRAIN POSSÉDÉ. FRONT. Arpents.	Perches.	Pieds.	PROFONDEUR. Arpents.	Perches.	Pieds.	SUPERFICIE. Arpents.	Perches.	Pieds.	Emplacements ou Lots à bâtir, ou pour d'autres fins que pour des fins agricoles. VALEUR. £ s. d.	Montant de la Rente Constituée à être payée par le Censitaire. £ s. d.	Voyez référence au Terrier.
		Concession du Grand Côteau. (Suite.)												
731	286	Augustin Veilleux		5		10			5					
732		Do.	2	5		20			50				0 3 11½	
733		Do.	2			10			20					
734	331	Joseph Lemaire	3			20			60				0 3 7	
735	287	Veuve Alexandre Boisvert	4	5		7			31	50			0 3 8½	
736		Do.	1	5		30			45				0 2 6	
737	260	Joseph Ambroise Boisvert	1	5		30			45				0 2 6	
738	369	Jean Bte. Parent, fils	1	5		30			45				0 2 6	
739	290	Jean Chrysostôme F. Chateauvert	3			30			90				0 5 0½	
740	292	Joseph Lemaire	1	5		30			45				0 2 6	
741	291, 396	Jean Bte. Alli	1		9	30			31	50			0 1 8	
742	291	Do.	3	5		4			14				0 0 0¼	
743	288	Joachim Veilleux	3			10			30				0 1 8	
744	436	Antoine Lemire	1	5		6	5		9	75				
745	"	Do.	1	5		2			3				0 0 4	
746	418	François Lemire	4	5		20			90				0 7 6	
747	253	Jean Lafond	3			20			60				0 8 3	
748	371	François Lemire	3			20			60				0 7 4¾	
749	254	Joseph Gagnon	1	5		20			30				0 2 6¾	
750	418	François Lemire		5		20			10				0 0 10	
751	248	Vincent Lemire		5		20			10				0 0 10	
752	241	Hyacinthe Lemire		5		20			10				0 0 10	
753	244	Raphaël Côté	3			20			60				0 3 0	
754	3	Héritiers P. V. C. Cressé	1	5		20			30				0 1 6	
755	137	Olivier Lemire	1	5		20			30				0 1 6	
756	372	Joseph Duguay	1	5		24			36				0 1 6	
757	279	Dlles. Joseph Lozeau	2			24			48				0 2 0	
758	239	François Mazurette		4	5	24			10	80			0 0 5	
759	159	Joseph Rousseau	1	3	9	24			32	40			0 1 3	
760	166	Antoine Proulx		9		24			21	60			0 0 0½	
761	327	Honoré Duguay	4	5		40			180				0 7 6	
762		Raphaël Turcotte	1	5		43			64	50			0 2 6	
763	170	Veuve Joseph Bergeron	1	5		36			54				0 5 2½	
764	506	Jean Bte. Fleurant	1	5		36			54				0 6 0½	

No. de référence.	No. du Terrier.	NOMS DES CENSITAIRES.	ÉTENDUE DE LA CONCESSION OU DU TERRAIN POSSÉDÉ. FRONT. Arpents	Perches	Pieds.	PROFONDEUR. Arpents.	Perches.	Pieds.	SUPERFICIE. Arpents.	Perches.	Pieds.	Emplacements ou Lots à bâtir, ou pour d'autres fins que pour des fins agricoles. VALEUR. £ s. d.	Montant de la Rente Constituée à être payée par le Censitaire. £ s. d.	Voyez référence au bas.
		Concession du Grand Côteau. (Suite.)												
765	436	Antoine Lemire	1			36			36				0 3 0½	
766	370	Raphaël Côté	2	2	9	36			81				0 6 0	
767	"	Michel Côté	2	2	9	36			81				0 6 0	
768	216, 362	Michel Jutras	1	5		36			54				0 7 0	
769	223	Oliv. Dionne, fils d'Ant. Lucien	1	5		36			54				0 7 0	
770	217	Michel Côté, fils de Jos	1	5		36			54				0 2 1½	
771	219	François Dionne	1	5		36			54				0 0 0½	
772	220	Antoine Pierre Jutras	1	5		36			54				0 2 0½	
773	224	Louis Antoine Lucien Dionne	1	5		36			54				0 1 3	
774	215	Joseph Charpentier	1	5		36			54				0 1 5½	
775	213	Joseph Jutras, fils de Jos	1	5		36			54				0 0 6	
776	35	Pierre Jutras	1	5		36			54				0 2 8½	
777	221	Louis Lucien Dionne	1	5		36			54				0 1 3	
778	220	Antoine Pierre Jutras	3			36			108				0 0 0½	
779	212	Joseph Daneau	1			36			36				0 0 0½	
780	208	Joseph Lupien	1	5		26			39				0 7 1	
781	207	Louis Lupien	1	5		26			39				0 7 1	
782	209	Joseph Courchêne	1	5		26			39				0 3 2½	
783	206	J. Bte. Manseau, fils de J. Bte.	1	5		27	3		40	95			0 2 0½	
784	199, 200	Antoine Jutras, fils de Michel	2			14			28				0 1 6½	
785	413	Pierre Mercure *et ux*	3			15			45				0 2 0	
786	406	Joseph Claire Houle	2	5		15			37	50			0 1 5½	
787	411	Jean Bte. Fleurant	1	8	6	15			27	50			0 1 8½	
788	472	Jean Bte. Pepin	1			20			20				0 0 10	
789	221	Hubert Jutras	2			20			40				0 0 0½	
790	203	Jos. Forest, et Moïse, son fils	4	3	6	20			86	66	216		0 1 8½	
791	151	Louis Lafond	2			13			26				0 4 2	
792	341	Télesphore Vigneau	2			13			26				0 4 2	
793	153	Jean Bte. Décoteau	2			13			26				0 4 2	
794	355	Edouard Claire	1			14			14				0 0 9½	
795	214	Michel Charpentier	1	5		14			21				0 1 4	
796	32	Onésime et Joseph Manseau	1	5		14			21				0 3 9	
797	40	Joseph Lemire	1	5		15			22	50			0 3 9	
798		Jean Bte. Proulx		7	9	15			11	25			0 2 3½	
799		Veuve Louis Proulx		7	9	15			11	25			0 2 3½	
800	36	Gabriel Lafond		7	9	15			11	25			0 2 3½	

No. de référence.	No. du Terrier.	NOMS DES CENSITAIRES.	ETENDUE DE LA CONCESSION OU DU TERRAIN POSSÉDÉ. FRONT. Arpents.	Perches.	Pieds.	PROFONDEUR. Arpents.	Perches.	Pieds.	SUPERFICIE. Arpents.	Perches.	Pieds.	Emplacements ou Lots à bâtir, ou pour d'autres fins que pour des fins agricoles. VALEUR. £ s. d.	Montant de la Rente Constituée à être payée par le Censitaire. £ s. d.
		Concession du Grand Côteau. (Suite.)											
801	25	Pierre Dion		7	9	15			11	25			0 2 3½
802	126	Ignace Courchêne		7	9	15			11	25			0 1 0
803	95	Antoine et Auguste Rousseau		7	9	15			11	25			0 1 0
804	233	Siméon Lemire *et al*		3			15		45				0 2 6½
805	138	Joseph Manseau, fils de J. Bte.		2			14		28				0 1 3
806	147	Joseph Lafond, père		1			25		25				0 4 7½
807	149	Louis Décoteau		1			25		25				0 4 7½
808	155	Joseph Lacerte		2			27		54				0 4 10½
809	156	Jean Bte. Lacerte		1			27		27				0 2 5½
810	"	Jean Marie Lacerte		1			27		27				0 2 5½
811	471	Louis Senneville		1	1	4½	37		41	62	162		0 7 6
812	493	Pierre Perrault		1	8	13½	36		67	50			0 12 6½
813	359, 419	Ildoric Bernard							180				1 5 10½
814	420	Antoine Cloutier		2			4		8				0 2 0
815	376	Charles Thérien							30	50			0 15 3
816	421	Flavien Lavallée							5	25			0 0 5½
		Concession d'en Bas du Chemin des 18 Arpents.											
817	11	Veuve Louis Lemire		5		1	5			75			
818	"	Do.		2	9	12			3				0 1 3
819	122	Joseph Lampron		2	2½	18			3	85			0 0 0½
820	6	Basile Beaulac	2	8	13	16			45	95	180		0 0 0½
821	296	Frs. et Onésime Manseau		4		16			6	40			0 0 0½
822	130	Esdras Boisvert		5		14			7				
823	"	Do.		2		2				40			0 0 0½
824		Joseph Houle		3		2				60			0 0 0¼
825	139	François Manseau		5		16			8				0 0 0½
826	23	Abraham Rousseau		2	9	16			4				0 0 0½
827	147	Joseph Lafond		2	9	16			4				0 0 0½
828	139	Frs. et Onésime Manseau	1			16			16				0 0 1
829	10	Godfroi P. Vilbrun	1			17	5		17	50			0 0 0½
830	132	Edouard Manseau		5		17	2	9	8	62	162		0 0 0½
831	402	François Boisvert		5		18			9				0 0 0¼
832	6	Basile Beaulac		5		18			9				0 0 0½
833	5	Pierre Blondin							17	25			0 0 0½

No. de référence.	No. du Terrier.
834	392
835	4
836	
837	1
838	
839	11
840	6
841	296
842	10
843	6
844	"
845	5
846	114
847	4
848	"
849	1
850	319
851	112, 113
852	142
853	123
854	"
855	122
856	282
857	
858	105
859	
860	151
861	392
862	117
863	"
864	347
865	"

No. de référence.	No. du Terrier.	NOMS DES CENSITAIRES.	ÉTENDUE DE LA CONCESSION OU DU TERRAIN POSSÉDÉ. FRONT. Arpents.	Perches.	Pieds.	PROFONDEUR. Arpents.	Perches.	Pieds.	SUPERFICIE. Arpents.	Perches.	Pieds.	Emplacements ou Lots à bâtir, ou pour d'autres fins que pour des fins agricoles. VALEUR. £ s. d.	Montant de la Rente Constituée à être payée par le Censitaire. £ s. d.	Voyez référence au Ms.
		Concession d'en Bas du Chemin des 18 Arpents.—(Suite.)												
834	392	Joseph Beaulac							20				0 0 0½	
835	4	David Belcourt		5		16			8				0 0 0½	
836		Modeste R. Laflèche							9				0 0 0½	
837	1	Etienne Beaupré							16	20			0 0 0½	
838		Colbert Noël							16	20			0 0 0½	
		Concession de la Grande Côte.												
839	11	Veuve Louis Lemire	3			41	5		124	50				
840	6	Basile Beaulac	3			40			120					
841	296	Frs. et Onésime Manseau	3			40			120				0 10 0	
842	10	Godfroi P. Vilbrun, (*commué*)							112	50			0 0 1	
843	6	Basile Beaulac	1			2			2				0 0 0½	
844	"	Do.	1	5		38			57				0 0 0½	
845	5	Pierre Blondin							78	90			0 0 0½	
846	114	Paul Duguay							27				0 0 0½	
847	4	David Belcourt							81				0 2 6½	
848	"	Dame Benjamin Landry	1			1			1				0 0 0½	
849	1	Etienne Beaupré							91	25			0 1 0½	
850	319	François Rousseau							35					
851	112, 113	François Duguay							66				0 5 6	
852	142	François Manseau							8				0 0 0½	
		Concession du Pays Brûlé, (les 18 Arpents.)												
853	123	Veuve Ls. Lampron ou représ.	1			50			50				0 0 9½	
854	"	Joseph Lampron	1	5		50			75				0 0 5	
855	122	Do.	2			30			60				0 0 10½	
856	282	Veuve Ls. Lampron ou représ.	1	5		30			45				0 6 1	
857		Basile Beaulac	1	5		10			15				0 0 0½	
858	105	Louis Beaulac	2	8	9	40			114					
859		François Manseau	3			40			120					
860	151	Joseph Lafond, fils de Louis	1	5		40			60					
861	392	Joseph Beaulac	2			74			148				0 7 3½	
862	117	Vincent Martel	1	7	9	20			35				0 10 0½	
863	"	Do.	2	5		40			100					
864	347	Louis Martel	2	2	9	20			45					
865	"	Do.							47	50			0 10 7	

No. de référence.	No. du Terrier.	NOMS DES CENSITAIRES.	ÉTENDUE DE LA CONCESSION OU DU TERRAIN POSSÉDÉ. FRONT. Arpents.	Perches.	Pieds.	PROFONDEUR. Arpents.	Perches.	Pieds.	SUPERFICIE. Arpents.	Perches.	Pieds.	Emplacements ou Lots à bâtir, ou pour d'autres fins que pour des fins agricoles. VALEUR. £ s. d.	Montant de la Rente Constituée à être payée par le Censitaire. £ s. d.	Voyez référence au Terrier.
		Concession du Pays Brûlé, (les 18 Arpents.)—(Suite.)												
866	124	David Lambert							55					
867	"	Do.	2			20			40				0 7 3	
868	114	Paul Duguay	1	3	9	20			27					
869	"	Do.							60				0 6 3½	
870	115	Antoine Duguay	2			40			80				0 4 11	
871	111	François Duguay	1	6		48	5		77	60			0 10 3½	
872	118	Joseph Lafond et ses enfants	1	5		50			75				0 13 6	
873	112, 113	François Duguay							94	50			0 13 3	
874	124	Do.							22	50	243			
875	"	Do.	1	5		29			43	50			0 3 5	
876	18	Edouard Febvre							112				0 1 5	
		Conces. de la Grande Plaine, (les 18 Arpents.)												
877	123	Louis Lemire							50				0 0 10	
878	141	Antoine Manseau	2			7			14				0 0 0½	
879		Veuve Louis Lemire							80				0 1 3	
880	122	Joseph Lampron	1	5		40			60				0 8 9	
881	6	Basile Beaulac	1	5		30			45					
882	105	Louis Beaulac	1	5		30			45					
883	296	Frs. et Onésime Manseau	1	3	9	30			40	50			0 0 0½	
884	27	Joseph Lafond, fils de Louis		3		30			9				0 0 0½	
885	"	Etienne Esdras Boisvert		3		30			9				0 0 0½	
886	10.27	Godfroi P. Vilbrun		3		30			9				0 0 0½	
887	27	Augustin Rousseau		3		30			9				0 0 0½	
888	"	David Belcourt		3		30			9				0 0 0½	
889	107, 108	Esdras et Jos. Belcourt	1	5		30			45					
890	121	François Rousseau	1	5		30			45					
891	150	Gabriel Beaubien	1			15			15				0 0 7½	
892	117	Vincent Martel	1	5		34			51				0 0 11	
893	347	Louis Martel	1	5		30			45				0 0 10½	
894	23	Abraham Rousseau	1			24			24				0 0 0½	
895	1	Etienne Beaupré							45				0 0 0½	
896	13	David Houle	2	5		6	5		16	25				
897	12 et 467	Antoine Fleurant et Thomas Paré	5			24			12				0 0 10	

No. de référence.	No. du Terrier.
899	10
900	382
901	114
902	105
903	106, 27
904	27
905	115
906	310
907	"
908	124
909	19
910	"
911	6
912	8, 461
913	
914	
915	
916	
917	
918	
919	
920	
921	
922	
923	
924	
925	
926	
927	
928	
929	

Emplacements ou Lots à bâtir, ou pour d'autres fins que pour des fins agricoles. VALEUR.	Montant de la Rente Constituée à être payée par le Censitaire.	Voyez référence au bas.	No. de référence.	No. du Terrier.	NOMS DES CENSITAIRES.	ÉTENDUE DE LA CONCESSION OU DU TERRAIN POSSÉDÉ. FRONT. Arpents.	Perches.	Pieds.	PROFONDEUR. Arpents.	Perches.	Pieds.	SUPERFICIE. Arpents.	Perches.	Pieds.
£ s. d.	£ s. d.				*Conces. de la Grande Plaine, (les 18 Arpents.)*—(Suite.)									
.....	{ 0 7 3		899	10	Godfroi P. Vilbrun							43		
.....			900	382	Olivier Vincent							21		
.....	{ 0 6 3½		901	114	Paul Duguay							21		
.....	0 4 11		902	105	Louis Beaulac		6	12	24			16		
.....	0 10 3½		903	106, 27	Antoine Beaulac		3	6	24			8		
.....	0 12 6		904	27	Gabriel Duguay	1			24			24		
.....	0 13 3		905	115	Antoine Duguay	2	5		28			70		
.....	{ 0 3 5		906	310	Pierre Claire Houle	2	2	9	15			33	75	
.....			907	"	Vital Fleurant		7	9	15			11	25	
.....	0 1 5		908	124	Calixte Duguay	1	5		17			25	50	
			909	19	Calixte Duguay et Louis Paré							35		
			910	"	François Duguay							15		
			911	6	Basile Beaulac	1			20			20		
...	0 0 10		912	8, 461	Héritiers E. L. Cressé	2			10			20		
...	0 0 0½		913		Jean Bte. Lampron	1	2	9	16			20		
...	0 1 3		914		Pierre Blondin		7	9	12			9		
...	0 8 9													
...	.....				*Droits dans la Commune de la Baie du Febvre.*									
...	.....				VIDE 16 VICTORIA, CHAP. 61.									
...	0 0 0½		915		Antoine Martel	1								
...	0 0 0½		916		Antoine Fleurant	1								
...	0 0 0½		917		Louis Lampron	1								
...	0 0 0½		918		Louis Lemire	1								
...	0 0 0½		919		François Manseau	1								
..	.....		920		Frs. et Onésime Manseau	2								
..	.....		921		Godfroi P. Vilbrun	2								
..	0 0 7½		922		Basile L. Beaulac	2								
..	0 0 11		923		Paul Duguay	1								
..	0 0 10½		924		Antoine Duguay	1								
..	0 0 0½		925		Louis L. Beaulac	1								
..	0 0 0½		926		Jean Bte. Duguay	1								
..	.....		927		Alexis Grandmont	1								
..	0 0 10		928		Joseph L. Lacharité	1								
			929		Joseph Lafond, fils de Louis	1								

Emplacements ou Lots à bâtir, ou pour d'autres fins que pour des fins agricoles. VALEUR.	Montant de la Rente Constituée à être payée par le Censitaire.	Voyez référence au bas.
£ s. d.	£ s. d.	
.....	0 0 0½	
.....	0 2 1	
.....	0 5 3	
.....	0 0 0½	
.....	0 0 0½	
.....	0 0 0½	
.....	0 4 3	
.....	0 0 0½	
.....	0 0 0½	
.....	0 3 4	
.....	0 0 0¼	
.....	0 0 0¼	
.....	0 0 0½	
.....	0 0 0½	
.....	0 0 0½	
£3770 10 0		
.....	.....	
.....	0 2 6	
.....	.....	
.....	.....	
.....	.....	
.....	.....	
.....	0 2 6	
.....	.....	
.....	.....	
.....	0 2 6	
.....	0 1 3	
.....	.....	
.....	.....	

No. de référence.	No. du Terrier.	NOMS DES CENSITAIRES.	ÉTENDUE DE LA CONCESSION OU DU TERRAIN POSSÉDÉ. FRONT. Arpents.	Perches.	Pieds.	PROFONDEUR. Arpents.	Perches.	Pieds.	SUPERFICIE. Arpents.	Perches.	Pieds.	Droits.	Emplacements ou Lots à bâtir, ou pour d'autres fins que pour des fins agricoles. VALEUR. £ s. d.	Montant de la Rente Constituée à être payée par le Censitaire. £ s. d.	Voyez référence
		Droits de Commune.—(Suite.)													
930		François Duguay										1	.....	.....	
931		Do.										1	.....	.....	
932		François Rousseau										1	.....	0 2 6	
933		Etienne Beaupré										1	.....	0 2 6	
934		Augustin Rousseau, fils										1	.....	.....	
935		Augustin Rousseau, père Antoine Rousseau Augustin Rousseau, fils										1	.....	0 2 6	
936		Joseph Claire Houle Louis St. Germain Alexis Camiré *et ux*										1	.....	.....	
937		François Cotterel *et ux*										1	.....	0 2 6	
938		Louis Lafond Joseph Lafond										1	.....	.....	
939		André Lafond Marie Anne Caya										1	.....	.....	
940		Antoine Lemire										1	.....	.....	
941		Antoine L. Décoteau										1	.....	.....	
942		Antoine Jannelle Michel Courchêne Louis Précourt										1	.....	.....	
943		Antoine Lozeau Etienne E. Boisvert										1	.....	.....	
944		Pierre Olère Antoine L. Décoteau Antoine Raiche Charles Lemire										1	.....	.....	
945		Charles Ant. Manseau Olivier L. Beaulac										1	.....	.....	
946		Chs. et Moise Lemire Michel Senneville										1	.....	.....	
947		Marie Simoneau Vincent Lemire Charles Raymond Louis Raymond Antoine Beaubien Noël Lefebvre										1	.....	.....	

No. de Référence.	No. du Terrain.	NOMS DES CENSITAIRES.	ÉTENDUE DE LA CONCESSION OU DU TERRAIN POSSÉDÉ. FRONT. Arpents.	Perches.	Pieds.	PROFONDEUR. Arpents.	Perches.	Pieds.	SUPERFICIE. Arpents.	Perches.	Pieds.	Emplacements à bâtir, ou pour d'autres fins que pour des fins agricoles. VALEUR £ s. d.	Montant de la Rente Constituée à être payée par le Censitaire. £ s. d.	Voyez référence au bas.
		Droits de Commune.—(Suite.)												
			Droits.											
648		Pierre Blondin	1									.....	.....	
		Paul Duguay												
649		François Mazurette	½									.....	.....	
650		Jules Lemire	1									.....	0 2 6	
651		Joseph et Télesphore Vigneau	½									.....	.....	
652		Jesse McDougall	1									.....	0 2 6	
653		Joseph Duguay	1									.....	.....	
654		Olivier Grandmont	1									.....	0 2 6	
655		François Martel	1									.....	.....	
656		Antoine Proulx	½									.....	.....	
657		Athanase Proulx	½									.....	.....	
658		Jean Bte. et Pierre Proulx	1									.....	0 2 6	
659		Antoine et Alexis Camiré	½									.....	.....	
660		Gabriel Manseau	1									.....	.....	
661		Michel et Pierre Jannelle	1									.....	.....	
662		Toussaint Manseau												
		Esdras Belcourt	1									.....	.....	
663		Jean Bte. Martel, fils												
		J. Bte. Martel, fils de Joachim	1									.....	.....	
664		Calixte Gouin	1									.....	0 2 6	
665		François Deshaies	1									.....	.....	
666		Joseph et Louis Alli	1									.....	.....	
667		Joseph Caya, fils de Louis	1									.....	0 2 6	
668		François Lacerte	1									.....	.....	
669		Pierre Dion, fils	1									.....	.....	
670		Esdras Manseau	1									.....	.....	
671		Ant. L. Décoteau, *ès-qualité*	1									.....	.....	
672		Louis Bergeron	1									.....	.....	
673		Pierre Jutras	½									.....	.....	
674		Pierre Jutras, tuteur aux mineurs Senneville	½									.....	.....	
675		Joseph Lemire	1									.....	.....	
676		Michel Houle												
		Jean Bte. Charte	1									.....	.....	
677		Onésime Manseau, fils de Jos.	⅛									.....	.....	
678		Joseph Manseau	½									.....	.....	

No. de référence.	No. du Terrier.	NOMS DES CENSITAIRES.	ÉTENDUE DE LA CONCESSION OU DU TERRAIN POSSÉDÉ. Front. Arpents.	Front. Perches.	Front. Pieds.	Profondeur. Arpents.	Profondeur. Perches.	Profondeur. Pieds.	Superficie. Arpents.	Superficie. Perches.	Superficie. Pieds.	Emplacements ou Lots à bâtir, ou pour d'autres fins que pour des fins agricoles. Valeur.	Montant de la Rente Constituée à être payée par le Censitaire.
		Droits de Commune.—(Suite.)	Droits.									£ s. d.	£ s. d.
979		Stanislas Elie	1									.....	.....
980		Charles Allard	1									.....	.....
981		Moïse Gouin, tuteur aux mineurs A. Lozeau	1									.....	.....
982		Louis Houle	½									.....	0 1 3
983		Charles M. Lemire	1									.....	.....
984		Joseph Grandmont	2									.....	.....
985		Louis Vallée, tuteur aux mineurs Pierre Jannelle Louis Vallée, fils	1									.....	.....
986		Joseph Manseau Joseph Lacerte Esdras Manseau	1									.....	.....
987		Gabriel Bélisle	½									.....	.....
988		Joachim Martel	1									.....	.....
989		Joseph Jannelle Benjamin Lafond	1									.....	.....
990		Alexandre Courchêne	½									.....	.....
991		Louis Barbeau	1									.....	.....
992		Isidore Grandmont	½									.....	.....
993		Louis Lampron	1									.....	.....
994		David Houle	1									.....	.....
995		Michel Précourt Joseph Précourt François Précourt	1									.....	.....
996		Michel Barbeau Charles Barbeau	1									.....	.....
997		Louis Proulx Moïse Proulx David L. Décoteau	⅓									.....	.....
998		Esdras Lemaire Théophile Lemaire	1									.....	0 2 6
999		Charles Thérien	1									.....	0 2 6
1000		Joseph Manseau	1									.....	.....
1001		Joseph Lacerte Jean Bte. Lacerte	1									.....	.....

No. du Terrier.	NOMS DES CENSITAIRES.	ÉTENDUE DE LA CONCESSION OU DU TERRAIN POSSÉDÉ. FRONT. Arpents	Perches	Pieds.	PROFONDEUR. Arpents.	Perches	Pieds.	SUPERFICIE. Arpents	Perches	Pieds.	Emplacements ou Lots à bâtir, ou pour d'autres fins que pour des fins agricoles. VALEUR. £ s. d.	Montant de la Rente Constituée à être payée par le Censitaire. £ s. d.	Voyez référence au bas.
	Droits de Commune.—(Suite.)	Divers.											
1002	Onésime Manseau	1									.....	.....	
1003	Antoine Jutras et Elizabeth Cuyn	1									.....	.....	
1004	Hyacinthe Lemire	1									.....	.....	
1005	Moise Martel	1									.....	.....	
1006	Paul Belcourt	1½									.....	.....	
1007	Antoine Lambert Abraham Lambert	1									.....	.....	
1008	Antoine Belcourt	1									.....	.....	
1009	Joseph Vallée Frs. et Michel C. Bélisle	1									.....	.....	
1010	Jules Lemire	½									.....	0 1 3	
1011	Michel Lemire	⅛									.....	0 0 3¾	
1012	David Manseau	⅛									.....	0 0 3½	
1013	Jos. Ls. Gabriel Proulx Alexandre Proulx	½									.....	.....	
1014	Olivier Lefebvre	1									.....	0 2 6	
1015	Jos. Ls. Gabriel Proulx	¾									.....	0 1 8	
1016	Demlles. Catherine, Narcisse, Josephte, Louise, Marie, Adélaïde et Marie Théotiste Lozeau	2¾									.....	.....	
1017	Louis Lafond	½									.....	0 1 3	
1018	David Senneville	½									.....	.....	
1019	Moïse Manseau	1									.....	.....	
1020	Frs. Lupien, *ès-qualité*, et Pierre Jutras	1									.....	.....	
1021	Catherine Gouin, veuve d'Antoine Gauthier, et Joseph Vallée	2									.....	.....	
1022	Joseph Proulx, fils de Gabriel	1									.....	.....	
1023	Edouard Manseau	1									.....	.....	
1024	La Seigneuresse, (*telle part et droit qu'elle a dans la dite Commune*)										.....	.....	
											3770 10 0	80 0 10	

PROVINCE DU CANADA,
BAS CANADA.

Je, soussigné, HENRY JUDAH, un des Commissaires en vertu de l'Acte Seigneurial de 1854, certi avoir fait conformément à la loi, le présent Cadastre de la partie de la Seigneurie de la Baie du Febvre s nommée. Et maintenant, en procédant à clore, comme je clos finalement, par les présentes, le dit Cadast je fixe la valeur totale des divers droits et biens lucratifs de la dite Seigneurie aux sommes suivantes, viz :

	$	cts.
1o. Valeur des cens et rentes.....	5336	08
2o. Valeur des lods et ventes :		
Pour la classe des fonds agricoles.....	8023	33
Pour la classe des emplacements.....	666	92
	$14026	33

La seigneuresse n'a droit à aucune autre indemnité, et il n'y a aucuns autres droits ni biens lucrat à estimer dans cette dite seigneurie, outre ceux qui apparaissent et qui sont énumérés ci-dessus.

De sorte que la valeur totale de la dite seigneurie se trouve être de la somme de quatorze mille vingt-s piastres et trente-trois centins, à laquelle somme je la fixe.

Daté ce 8 Décembre, 1858.

HENRY JUDAH,
Commissaire.

PROVINCE DU CANADA,
BAS CANADA.

Je, soussigné, HENRY JUDAH, un des commissaires en vertu de l'acte seigneurial refondu, ai fait, triplicata et conformément à la loi, le présent cadastre abrégé de la partie de la seigneurie de la Baie Febvre, possédée par dame P. V. C. Cressé Pacaud.

Les rentes constituées, payables à la seigneuresse de cette partie de la dite seigneurie, par les cen taires d'icelle, et la valeur des droits casuels, pour l'abolition desquels une indemnité est accordée, par gouvernement de cette Province, à la dite seigneuresse, pour le rachat du droit de lods et ventes, sont ce qui apparaissent au présent cadastre.

De plus les droits de la couronne, dans cette partie de la dite seigneurie, consistent dans le dr de quint, lequel droit de quint est computé, en formant une année commune sur le quint accru dans le Canada, pendant les vingt-cinq années immédiatement antérieures à la passation de l'acte seigneurial 1854, et réparti sur la susdite partie de la dite seigneurie, en vertu des dispositions du dit acte, et se mon une somme annuelle de dix piastres et cinquante-deux centins..... $10 52

Et en foi de tout ce que dessus j'ai signé.

Montréal, 24 Janvier, 1861.

Commissaire sous l'Acte Seigneurial Refondu

No. 2.

CANADA, B. C.

Procédés sous l'Acte Seigneurial de 1854 et ses amendements.

CADASTRE ABRÉGÉ

DE LA PARTIE DE LA

SEIGNEURIE DE LA BAIE DU FEBVRE,

POSSÉDÉE PAR DAME MARIE ANNE CAYA, VEUVE DE FEU FRANÇOIS LEMERISE.

Fait le 24 Janvier, 1861, par HENRY JUDAH, Ecuyer, Commissaire.

CADAS

No. de référence.	No. du Terrier.
1	
2	
3	
4	
5	
6	
7	

PROVINCE
BAS

Je, sou
avoir fait, con
nommée. Et
je fixe la valeu

1o. Vale
2o. Val

La seigr
à estimer dans

De sorte
soixante-et-deux

Daté ce

No. de référence.	No. du Terrier.	NOMS DES CENSITAIRES,	ÉTENDUE DE LA CONCESSION OU DU TERRAIN POSSÉDÉ. FRONT. Arpents.	Perches.	Pieds.	PROFONDEUR. Arpents.	Perches.	Pieds.	SUPERFICIE. Arpents.	Perches.	Pieds.	Emplacements ou Lots à bâtir, ou pour d'autres fins que pour des fins agricoles. VALEUR. £ s. d.	Montant de la Rente Constituée à être payée par le Censitaire. £ s. d.	Voyez référence au bas.
		Concession du Pays Brûlé.												
1		Antoine Trottier.....	1	2	...	27	...	...	32	40	...	.....		
2		Do.	1	2	9	3	...	...	3	75	...	.....	0 5 4½	
3		Augustin Demers.....	...	5	...	27	...	...	13	50	...	.....		
4		Do.	...	7	9	3	...	...	2	25	...	.....	0 2 6½	
5		Louis Berthiaume.....	...	5	...	27	...	...	13	50	...	.....		
6		Chs. Gauthier.....	2	2	...	30	...	...	66	...	...	.....	0 2 1½	
7		Jos. Rousseau.....	...	...	...	...	...	...	....	...	...	.....	0 10 0½	
													0 1 3	
													£1 1 4	

PROVINCE DU CANADA,
BAS CANADA.

Je, soussigné, HENRY JUDAH, un des commissaires en vertu de l'acte seigneurial de 1854, certifie avoir fait, conformément à la loi, le présent cadastre de la partie de la Seigneurie de la Baie du Febvre susnommée. Et maintenant, en procédant à clore, comme je clos finalement, par les présentes, le dit cadastre, je fixe la valeur totale des divers droits et biens lucratifs de la dite Seigneurie aux sommes suivantes, viz :

	$	cts.
1o. Valeur des cens et rentes.....	71	12
2o. Valeur des lods et ventes.....	37	50
	$108	62

La seigneuresse n'a droit à aucune autre indemnité, et il n'y a aucuns autres droits ni biens lucratifs à estimer dans cette dite Seigneurie, outre ceux qui apparaissent et qui sont énumérés ci-dessus.

De sorte que la valeur totale de la dite Seigneurie se trouve être de la somme de cent huit dollars et soixante-et-deux centins, à laquelle somme je la fixe.

Daté ce 8 Décembre, 1858.

HENY. JUDAH,
Commissaire.

PROVINCE DU CANADA,
BAS CANADA.

Je, soussigné, HENRY JUDAH, un des commissaires en vertu de l'Acte Seigneurial Refondu, ai fait, en triplicata et conformément à la loi, le présent cadastre abrégé de la partie de la seigneurie de la Baie du Febvre, possédée par dame Marie Anne Caya, veuve de feu François Lemerise.

Les rentes constituées, payables à la seigneuresse de cette partie de la dite seigneurie, par les censitaires d'icelle, et la valeur des droits casuels, pour l'abolition desquels une indemnité est accordée, par le gouvernement de cette Province, à la dite seigneuresse, pour le rachat du droit de lods et ventes, sont celles qui apparaissent au présent cadastre.

De plus les droits de la couronne, dans cette partie de la dite seigneurie, consistent dans le droit de quint, lequel droit de quint est computé en formant une année commune sur le quint accru dans le Bas Canada, pendant les vingt-cinq années immédiatement antérieures à la passation de l'acte seigneurial de 1854, et réparti sur la susdite partie de la dite seigneurie, en vertu des dispositions du dit acte, et se monte à une somme annuelle de huit centins..... $00 08

Et en foi de tout ce que dessus j'ai signé.

Montréal, 24 Janvier, 1861.

Commissaire sous l'Acte Seigneurial Refondu.

No. 3.

CANADA, B. C.

Procédés sous l'Acte Seigneurial de 1854 et ses amendements.

CADASTRE ABRÉGÉ

DE LA PARTIE DE LA

SEIGNEURIE DE LA BAIE DU FEBVRE,

POSSÉDÉE PAR DAME MARGUERITE CARTIER, VEUVE DE FEU FRANÇOIS DESPINS.

Fait le 24 Janvier, 1861, par HENY. JUDAH, Ecuyer, Commissaire.

INDEX DES CONCESSIONS, ETC.,

AU

CADASTRE ABRÉGÉ

DE PARTIE DE LA

SEIGNEURIE DE LA BAIE DU FEBVRE.

	Page.
Concession des Huit	3
Do. des Trente	3
Do. du Bas de la Baie	4
Première Concession	5
Concession du Pays Brûlé	
Do. de la Grande Plaine	
Do. du Grand Côteau	
Droits dans la Commune de la Baie du Febvre	

ERRATA.

No. de référence.	Nature de l'Erreur.					
10	Nom	*au lieu de*	Lenneville	*lisez*	Senneville	
29	Rente	"	£0 1 1¼	"	£0 1 1¼	
68 à 90	Du No. 68 à 90, inclusivement, la rente constituée se trouve entrée deux fois, c'est-à-dire dans la colonne où elle doit être et aussi dans la colonne de la valeur des emplacements.					
108	Nom	"	Veuve Moïse Lemire	"	Pierre Moïse Lemire	
152	do.	"	Lafoue	"	Laforce	

No. de référence.	No. du Terrier.	NOMS DES CENSITAIRES.	ÉTENDUE DE LA CONCESSION OU DU TERRAIN POSSÉDÉ. FRONT. Arpents.	Perches.	Pieds.	PROFONDEUR. Arpents.	Perches.	Pieds.	SUPERFICIE. Arpents.	Perches.	Pieds.	Emplacements ou Lots à bâtir, ou pour d'autres fins que pour des fins agricoles. VALEUR. £ s. d.	Montant de la Rente Constituée à être payée par le Censitaire. £ s. d.	Voyez référence au bas.
		Concession des Huit.												
1		Charles Allard		5		8			4				0 0 0½	
2		Amable Côté	1			8			8				0 0 0½	
3		François Lupien		6		8			4	80			0 0 0½	
4		Calixte Côté		6		8			4	80			0 0 0½	
5		Onézime Côté		9		8			7	20			0 0 0½	
6		Antoine Gauthier	1			8			8				0 0 0½	
7		Michel Houle		5		8			4				0 0 0½	
8		Appollinaire Lacerte		5		8			4				0 0 0½	
9		Charles Houle		5		8			4				0 0 0½	
10		David Lenneville		5		8			4				0 0 0½	
11		J. Bte. Décoteau		5		8			4				0 0 0½	
12		Olivier Benoit		5		8			4				0 0 0½	
13		Hubert Benoit		5		8			4				0 0 0½	
14		Frs. C. Bélisle		5		8			4				0 0 0½	
15		J. Bte. Benoit		5		8			4				0 0 0½	
16		George Benoit		5		8			4				0 0 0½	
17		Olivier Benoit		3	13½	8			3				0 0 0½	
18		Hubert Benoit		3	13½	8			3				0 0 0½	
19		Chs. Benoit		7	9	8			6				0 0 0½	
20		Michel Gauthier		5		8			4				0 0 0½	
21		Alexis C. Bélisle		5		8			4				0 0 0½	
22		Amable Lacerte		5		8			4				0 0 0½	
		Concession des Trente.												
23		Frs. Xavier Côté	1			38	5		38	50			0 1 8	
24		Amable Côté	1	5		38	5		57	75			0 8 3	
25		Raphaël Côté, et		9		27			24	30			0 4 6	
26		Cléophas C. Bélisle		3	12	30			11				0 1 9½	
27		Calixte Côté		3	13½	30			11	25			0 1 9½	
28		Chs. Fréchette		1	15	30			4	50			0 1 1½	
29		André Lafond		1	15	30			4	50			0 1 1½	
30		Jos. C. Bélisle		6	4½	30			18	75			0 4 9	
31		Olivier C. Bélisle, et Jos. C. Bélisle		6	4½	30			18	75			0 4 9	
32	27	Moïse Janelle		6	4½	30			18	75			0 3 1½	
33		Jean Bte. Côté		3	1½	30			9	27	27		0 1 7½	
34	44	Amable Côté		3	1⅛	30			9	27	27		0 1 7½	

1 *La Baie du Febvre. No.* 3.

No. de référence.	No. du Terrier.	NOMS DES CENSITAIRES.	ETENDUE DE LA CONCESSION OU DU TERRAIN POSSÉDÉ. FRONT. Arpents.	Perches.	Pieds.	PROFONDEUR. Arpents.	Perches.	Pieds.	SUPERFICIE. Arpents.	Perches.	Pieds.	Emplacements ou Lots à bâtir, ou pour d'autres fins que pour des fins agricoles. VALEUR. £ s. d.	Montant de la Rente Constituée à être payée par le Censitaire. £ s. d.	Voyez référence
		Concession des Trente.— (Suite.)												
35	60	Charles Benoit	...	2	...	30	...	...	6	...	...	.....	0 0 2½	
36	31	Olivier Benoit	...	2	9	30	...	...	7	50	...	.....	0 0 3	
37	30	Hubert Benoit	...	2	9	30	...	...	7	50	...	.....	0 0 3	
38	17	Michel Côté	...	2	9	30	...	...	7	50	...	.....	0 0 3	
39	20	J. Bte. Benoit	...	...	9	30	...	...	1	50	...	.....	0 0 2	
40	29	J. Bte. Martelle	...	2	...	30	...	...	6	...	...	.....	0 0 2½	
41		Jos. L. Dionne	...	1	...	30	...	...	3	...	...	.....	0 0 1½	
42		J. Bte. Benoit	...	1	...	30	...	...	3	...	...	.....	0 0 0½	
43		Do.	...	7	9	30	...	...	22	50	...	.....	0 0 8½	
44		George Benoit	...	7	9	30	...	...	22	50	...	.....	0 0 8½	
45	15	Michel C. Bélisle	...	5	...	20	...	...	10	...	...	.....	0 0 4½	
46	14	Frs. C. Bélisle	...	5	...	20	...	...	10	...	...	.....	0 0 4½	
47	16	Jos. Ls. Proulx	1	...	...	12	...	...	12	...	...	.....	0 0 4½	
48	19	David C. Bélisle	1	...	...	32	...	...	32	...	...	.....	0 1 1	
49	"	Théophile C. Bélisle	1	...	...	32	...	...	32	...	...	.....	0 1 1	
		Concession du Bas de la Baie.												
50		Dame Ls. Manseau	...	5	...	16	...	...	8	...	...	.....	0 0 0½	
51	10	Thomas Lemire	1	...	...	16	...	...	16	...	...	.....	0 0 0½	
52	25	Edouard Claire Houle	1	...	...	16	...	...	16	...	...	.....	0 0 0½	
53	65	Moise Jutras	1	...	...	16	...	...	16	...	...	.....	0 0 0½	
54	70	Do. Jos. Jutras et Pierre Jos. Jutras	2	...	...	3	...	...	6	...	...	.....	0 0 1½	
55	61	Pierre Claire Houle	2	...	...	13	...	...	26	...	...	.....	0 0 0½	
56	62	Ignace Courchêne	3	2	9	18	...	...	58	50	...	.....	0 0 0½	
57		Paul Belcourt et Jos. Belcourt.	...	2	9	7	...	...	1	75	...	.....	0 0 0½	
58		Antoine Lemaire	...	5	...	7	...	...	3	50	...	.....	0 0 0½	
59		Do.	1	...	...	11	...	...	11	...	...	.....	0 0 0½	
60		Jos. Ambroise Boisvert	...	5	...	20	...	...	10	...	...	.....	0 0 0½	
61	55	Antoine Lemaire	...	5	...	18	...	...	9	...	...	.....	0 0 0½	
62	83	Moïse Raiche	1	5	...	8	...	...	12	...	...	.....	0 0 0½	
63	28	Louis Houle	1	...	...	8	...	...	8	...	...	.....	0 0 0½	
64	8	Gabriel Courchêne	...	5	...	16	...	...	8	...	...	.....	0 0 0½	
65	28	Théophile Houle	...	5	...	8	...	...	4	...	...	.....	0 0 0½	
66	83	Moïse Raiche	...	5	...	8	...	...	4	...	...	.....	0 0 0½	
67	28	Abraham Houle	...	5	...	8	...	...	4	...	...	.....	0 0 0½	

No. de référence.	No. du Terrier.	NOMS DES CENSITAIRES.	ÉTENDUE DE LA CONCESSION OU DU TERRAIN POSSÉDÉ. FRONT. Arpents.	Perches.	Pieds.	PROFONDEUR. Arpents.	Perches.	Pieds.	SUPERFICIE. Arpents.	Perches.	Pieds.	Emplacements ou Lots à bâtir, ou pour d'autres fins que pour des fins agricoles. VALEUR. £ s. d.	Montant de la Rente Constituée à être payée par le Censitaire. £ s. d.	Voyez référence au lots.
		Concession du Bas de la Baie.—(Suite.)												
68	7	Antoine Lemire	...	7	9	2			1	50	...	0 0 0½	0 0 0½	
69		Narcisse Côté	...	3	9	14			4	90	...	0 0 0½	0 0 0½	
70	9	Veuve Moïse Lemire	...	5	...	16			8		...	0 0 0½	0 0 0½	
71	7	Antoine Lemire	...	6	4½	18			11	25	...	0 0 0½	0 0 0½	
72		Onésime Manseau	1			22			22			0 0 0½	0 0 0½	
73		Michel Côté	...	7	9	8			6			0 0 0½	0 0 0½	
74	66	Honoré Dugnay	1	1	4½	8			9			0 0 0½	0 0 0½	
75	57	Jean Grandmont	1	1	4½	16			18			0 0 0½	0 0 0½	
76	11	Gabriel Pepin	1	5	...	15			22	50	...	0 0 0½	0 0 0½	
77	12	Abraham Pepin	...	7	9	15			11	25	...	0 0 0½	0 0 0½	
78	12	J. Bte. Pepin	...	7	9	15			11	25	...	0 0 0½	0 0 0½	
79	105	Joseph Jutras	...	2	9	15			3	75	...	0 0 0½	0 0 0½	
80	71	Antoine Jutras	...	2	9	15			3	75	...	0 0 0½	0 0 0½	
81		Abraham Proulx	...	5	...	15			7	50	...	0 0 0½	0 0 0½	
82		Benjamin Lafond	...	5	...	15			7	50	...	0 0 0½	0 0 0½	
83		Jos. Lafond	...	5	...	15			7	50	...	0 0 0½	0 0 0½	
84		Anselme Lafond	...	3	6	15			5			0 0 0½	0 0 0½	
85		Jos. Lafond	...	3	6	15			5			0 0 0½	0 0 0½	
	69	J. Bte. Lemire												
	"	Ls. Ant. Lemire												
	"	Louis Lemire	} 1	3	6	15			20			0 0 0½	0 0 0½	
86	"	Joseph Lemire												
87		Maurice Lampion	...	2	9	15			3	75	...	0 0 0½	0 0 0½	
88		Joseph Lafond, fils	...	2	...	...	1	6	....	2	216	0 0 0½	0 0 0½	
89		Jos. Ed. Raiche	...	5	...	2								
90		Do.	1			15		...	16			0 0 0½	0 0 0½	
		Première Concession.												
91	50	Michel Courchêne	1			33			33				0 4 2	
92	18	Raphaël Côté	1	5	...	33			49	50	...		0 3 10½	
93	89	Calixte Côté	2			41	5	...	83				0 5 10	
94	27	Moïse Janelle	2	5	...	41	5	...	103	75	...		0 6 9½	
95	20	J. Bte. Benoit	1	5	...	41	5	...	62	25	...		0 3 10½	
96	21	George Benoit	1	5	...	41	5	...	62	25	...		0 3 10½	
97	19	David C. Bélisle	...	7	9	41	5	...	31	12	162		0 1 11½	
98	19	Théophile C. Bélisle	...	7	9	41	5	...	31	12	162		0 1 11½	

No. de référence.	No. du Terrier.	NOMS DES CENSITAIRES.	ÉTENDUE DE LA CONCESSION OU DU TERRAIN POSSÉDÉ. FRONT. Arpents.	Perches.	Pieds.	PROFONDEUR. Arpents.	Perches.	Pieds.	SUPERFICIE. Arpents.	Perches.	Pieds.	Emplacements ou Lots à bâtir, ou pour d'autres fins que pour des fins agricoles. VALEUR. £ s. d.	Montant de la Rente Constituée à être payée par le Censitaire. £ s. d.	Voyez référence au Lots.
		Première Concession.— (Suite.)												
99	79	Jos. Bte. Bélisle	7	9	41	5			31	12	162		0 3 10½	
100	10	Thos. Lemire	1	5		25			37	50			0 2 10½	
101	25	Edouard Claire Houle	2	5		31	5		78	75			0 5 10½	
102	5	Jos. Lacerte	1	5		20			30				0 0 8½	
103	6	J. Bte. Lacerte	2	5		10			25				0 0 9	
104	61	Pierre Claire Houle	2			41	5		83				0 4 9½	
105	62	Ignace Courchêne	3	2	9	40	5		131	62	162		0 8 10	
106	8	Gabriel Courchêne	3			40			60				0 8 4½	
107	7	Ant. Lemire	1	5		30			45				0 1 10½	
108	9	Veuve Moise Lemire	1	5		10			45				0 0 8	
109	83	Moïse Raiche	2	5		34			85				0 5 11	
110	37	Narcisse Côté	1	3	13½	5			6	87	162		0 0 0½	
111	37	Vincent Côté	1	1	4½	1	2	9	1	25	202½		0 0 0½	
112	57	Jean Grandmont	2			40			80				0 6 3	
113	11	Gabriel Pepin	2	4	6	40			97	33	108		0 5 0	
114	12	Abraham Pepin	1			40			40				0 2 6	
115	12	J. Bte. Pepin	1	5		40			60				0 2 6	
116	69	J. Bte. Lemire	1			40			40					
117	"	Louis Lemire	1			40			40					
118	"	Jos. Lemire	1			40			40				0 0 0½	
119	"	Ant. Lemire		2	9	40			10					
		Concession du Pays Brûlé.												
120	26	Hubert Côté	1			40			40					
121	32	Olivier Lefebvre	1	5		40			60				0 2 2½	
122	63	J. Bte. Lefebvre	1	5		25			37	50			0 3 1½	
123	64	Michel Proulx	1	5		15			22	50			0 2 0½	
124	13	Ant. C. Bélisle	3			40			120				0 1 5½	
125	67	Louis Proulx	3			30			90				0 7 6½	
126	"	Do.	2			5			10					
127	35	Olivier Demers							1	50			0 7 7	
128	"	Honoré Demers	5	11	40				22	44	144		0 0 1	
129	"	Adeline Demers	5	11	40				22	44	144		0 1 2	
130	"	Philomène Demers	5	11	40				22	44	144		0 1 2	
131	"	Honoré Demers	5	11	40				22	44	144		0 1 2	
132	"	Jos. Demers	5	11	40				22	44	144		0 1 2	

No. de référence.	No. du Terrier.	NOMS DES CENSITAIRES.	ÉTENDUE DE LA CONCESSION OU DU TERRAIN POSSÉDÉ — FRONT. Arpents.	Perches.	Pieds.	PROFONDEUR. Arpents.	Perches.	Pieds.	SUPERFICIE. Arpents.	Perches.	Pieds.	Emplacements ou lots à bâtir, ou pour d'autres fins que pour des fins agricoles. VALEUR. £ s. d.	Montant de la Rente Constituée à être payée par le Censitaire. £ s. d.	Voyez référence au Cadastre.
		Concession du Pays Brûlé.— (Suite.)												
133	35	Julienne Demers		2	2	40			8	44	144		0 0 7½	
134	5	Jos. Lacerte	1	5		30			45				0 1 11	
135	6	J. Bte. Lacerte	1	5		40			60				0 1 11	
136	9	Veuve Moïse Lemire	1	5		40			60				0 3 4	
137	85	Louis Allé	1	5		40			60				0 0 0½	
138	"	David Manseau	1	5		40			60				0 0 0½	
139	17	Michel Côté	2			40			80				0 4 4½	
140	18	Raphaël Côté	2	5		40			100				0 7 2½	
141	82	David Côté	1	5		40			60				0 4 7½	
142	95	Modeste Côté	1	5		40			60				0 4 10	
143	37	Narcisse Côté	1	5		40			60				0 4 3½	
144	37	Vincent Côté	1	5		40			60				0 4 3½	
145	28	Abraham Houle	1	5		40			60				0 3 4	
146	28	Louis Houle	1	5		40			60				0 4 11	
147	28	Théophile Houle	1	5		40			60				0 4 11	
148	73	Louis Senneville	1	5		40			60				0 3 4½	
149	59	Jos. Lafond, père	1	5		40			60				0 2 11	
150	103	Jos. Lafond, fils	1	5		40			60				0 2 11	
		Concession de la Grande Plaine.												
151	55	Antoine Lemaire	1			40			40				0 3 2	
152	41	Louis Lafoue	3			40			120				0 8 1	
153	93	J. Bte. Parent	1	5		40			60				0 3 3¾	
154	34	Veuve Pierre Lépine / Mineurs J. Bte. Janelle	1	5		40			60				0 3 4½	
155	84	Jos. Boisvert	3			50			150				0 6 6½	
156	33	Chs. Raimond	3			40			120				0 7 1	
157	72	Pierre Dionne	1	5		40			60				0 3 4½	
158	74	Jos. Courchêne	3			10			30				0 1 3	
159	47	Jos. Forest	3			40			120				0 6 10	
160	108	Esdras Beaulac	1	5		40			60				0 4 0¼	
161	"	Onésime Beaulac	1	5		40			60				0 4 0½	
162	"	Esdras Beaulac	1	5		40			60				0 4 0½	
163	76	Jos. Cloutier	1	5		15			22	50			0 0 11	
164	38	Frs. Jutras, fils de Pierre	1	5		25			37	50			0 3 2½	

No. de référence.	No. du Terrier.	NOMS DES CENSITAIRES.	ÉTENDUE DE LA CONCESSION OU DU TERRAIN POSSÉDÉ. FRONT. Arpents.	Perches.	Pieds.	PROFONDEUR. Arpents.	Perches.	Pieds.	SUPERFICIE. Arpents.	Perches.	Pieds.	Emplacements ou Lots à bâtir, ou pour d'autres fins que pour des fins agricoles. VALEUR. £ s. d.	Montant de la Rente Constituée à être payée par le Censitaire. £ s. d.
		Concession de la Grande Plaine.—(Suite.)											
165	70	Jos. Cloutier	3			3			9			.....	0 0 11½
166		Cléophas Dionne	1	5		40			60			.....	0 3 6
167	78	Agnès Jutras, fille de Michel		7	9	40							
168	78	Ant. Jutras, fils de Michel		7	9	40			60			.....	0 3 4
169	75	Ant. Cloutier	2			40			80			.....	0 6 3
170	65	Moïse Jutras, fils de Pierre	1	5		40			60			.....	0 6 8
171	70	Pierre Jos. Jutras		7	9	40			30			.....	0 3 4
172	105	Jos. Jutras, fils de Pierre Jos.	1	5		40			60			.....	0 6 8½
173	71	Ant. Jutras, fils de Pierre Jos.	2	7	9	40			110			.....	0 10 2
174		Ls. Claude Lacharité	1			14			14			.....	0 0 8½
175	92	Judes Lemire	1			26			26			.....	0 1 1
176	73	Ls. Senneville, père	1			14			14			.....	0 0 5
177	107	Ls. Côté, fils	1			26			26			.....	0 2 1
178		Do.		7	9	40			30			.....	0 1 3
179	91	Thos. Lambert		7	9	40			30			.....	0 1 3
180	107	Ls. Côté, fils		7	9	40			30			.....	.....
181	91	Thomas Lambert		7	9	40			30			.....	.....
182	95	Modeste Côté	2			40			80			.....	0 5 4
		Concession du Grand Côteau.											
183	46	Joachim Veilleux	3			20			60			.....	0 3 2½
184	98	Adolphe Lemaire	1	5		3			4	50		.....	0 0 6
185	46	Joachim Veilleux	1	5		3			4	50		.....	0 0 3
186	97	Ant. Lemaire	3			33			99			.....	0 3 9½
187	90	Casimire Ouellette	3			20			60			.....	0 4 11
188	"	Do.							1	50		.....	0 0 1½
189	1	Antoine Lemire	2			20			40			.....	0 3 4½
190	65	Veuve Alex. Boisvert	2	5		20			50			.....	0 3 2½
191	72	Pre. Dionne	1	5		27	3		40	95		.....	0 2 2
192	47	Jos. Forest	3			10			30			.....	0 1 8½
193	"	Do.	2			19			38			.....	0 2 0
194	53	Hubert Jutras	2	5		16			40			.....	0 1 0½
195	"	Esdras Beaulac	1	5		10			15			.....	0 0 11¾
196	54	Michel Jutras	2	5		16			40			.....	0 1 4½
197	108	Onézime Beaulac	1	5		24			36			.....	0 1 6¼
198	"	Esdras Beaulac	1	5		24			36			.....	0 1 6¼

No. de Référence	No. du Terrier.	NOMS DES CENSITAIRES.	ETENDUE DE LA CONCESSION OU DU TERRAIN POSSÉDÉ. FRONT. Arpents.	Perches.	Pieds.	PROFONDEUR. Arpents.	Perches.	Pieds.	SUPERFICIE. Arpents.	Perches.	Pieds.	Emplacements ou Lots à bâtir, ou pour d'autres fins que pour des fins agricoles. VALEUR £ s. d.	Montant de la Rente Constituée à être payée par le Censitaire. £ s. d.	Vide référence au lots
		Concession du Grand Côteau. (Suite.)												
99	38	Frs. Jutras, fils de Pierre....	1	5		10			15				0 0 8¼	
100		Do.	1			14			14				0 0 8	
101		Do.							15				0 0 8¼	
102		Cléophas Dionne.....	1	5		10			28	50			0 1 3½	
103		Do.	2			22			44				0 2 3½	
104	78	Antoine Jutras, fils de Michel.	1	5		20			30				0 2 4½	
105	76	Jos. Cloutier.....	1	5		7			10	50			0 1 6	
106	75	Antoine Cloutier.....	2			27			54				0 3 4½	
107	65	Moïse Jutras, fils de Pre. Jos.	1	5		27			40	50			0 1 9	
108	70	Pierre Joseph Jutras.....		7	9	27			20	25			0 2 4	
109	105	Jos. Jutras, fils de Pre. Jos...	1	5		27			40	50			0 3 3	
110	71	Ant. Jutras, fils de Pre. Jos..	2	7	9	27			74	25			0 5 7½	
111	92	Judes Lemire.....	2			27			54				0 3 9	
112	107	Louis Côté, fils.....		7	9	27			20	25			0 0 7½	
113	91	Thos. Lambert.....		7	9	27			20	25			0 0 7½	
114	107	Louis Côté, fils.....		7	9	27			20	25			.....	
115	91	Thos. Lambert.....		7	9	27			20	25			.....	
116	93	Modeste Côté.....	2			32			64				0 4 0½	
		Droits dans la Commune de la Baie du Febvre.												
		VIDE 16 VICTORIA, CHAP. 61.												
		DROITS.												
117		Jean Oré dit Grandmont, et Honoré Duguay.....	1											
118		Antoine Lemire.....	1											
119		Michel Courchêne.....	1											
120		Chs. Rémond.....	1											
121		J. Bte. Benoit.....	½											
122		George Benoit.....	½											
123		J. Bte. Pepin.....	½											
124		Gabriel Pepin.....	½											
125		Abraham Pepin.....	½											
126		David Côté.....	1											
127		Raphaël Côté.....	1											
128		Modeste Côté.....	½											
129		Louis et Abraham Houle ...	1											

No. de référence.	No. du Terrier.	NOMS DES CENSITAIRES.	ÉTENDUE DE LA CONCESSION OU DU TERRAIN POSSÉDÉ. FRONT. Arpents.	Perches.	Pieds.	PROFONDEUR. Arpents	Perches	Pieds.	SUPERFICIE. Arpents.	Perches.	Pieds.	Emplacements ou Lots à bâtir, ou pour d'autres fins que pour des fins agricoles. VALEUR. £ s. d.	Montant de la Rente Constituée à être payée par le Censitaire. £ s. d.	Voyez référence
		Droits de Commune.—(Suite.)												
			Droits.											
230		Louis Houle	1											
231		Calixte Côté	½											
232		Joseph Lacerte	1											
233		Ignace Courchêne	1											
234		Pierre Claire Houle	1/60											
235		Edouard Claire Houle	1/60											
236		Esdras Lemaire Théophile Lemaire	1											
237		J. Bte. Lemire	1											
		Louis Côté												
238		Onézime et Esdras Beaulac	2											
		Gabriel Courchêne												
239		Vincent Cloutier Pre. Jos. Jutras et Moïse Jutras	1											
240		Moïse Raiche	1											
241		Olivier Lefebvre	1											
242		Michel Frs. Courchêne	1											
243		Cléophas Dionne et Antoine Jutras	½											
244		Thomas Lemire	1/60											
245		Edouard Claire Houle	1											
246		Ant. Lemire	1										0 2 6	
247		David Bélisle, et Théophile Bélisle	½											
248		Moïse Janelle	1											
249		Jos. Lafond	1										0 2 6	
250		Jos. Courchêne	1											
251		J. Bte. Lemire	1										0 2 6	
252		Louis Manseau, et Moïse Raiche	1											
													20 14 4½	

PROVINCE DU CANADA,
BAS CANADA.

Je, soussigné, HENRY JUDAH, un des commissaires en vertu de l'acte seigneurial de 1854, certifie avoir fait, conformément à la loi, le présent cadastre de la partie de la Seigneurie de la Baie du Febvre susnommée. Et maintenant, en procédant à clore, comme je clos finalement, par les présentes, le dit cadastre, je fixe la valeur totale des divers droits et biens lucratifs de la dite Seigneurie aux sommes suivantes, viz :

	$	cts.
1o. Valeur des cens et rentes.....	1381	25
2o. Valeur des lods et ventes.....	680	83
	$2062	08

La seigneuresse n'a droit à aucune autre indemnité, et il n'y a aucuns autres droits ni biens lucratifs à estimer dans cette dite Seigneurie, outre ceux qui apparaissent et qui sont énumérés ci-dessus.

De sorte que la valeur totale de la dite Seigneurie se trouve être de la somme de deux mille soixante-deux piastres et huit centins, à laquelle somme je la fixe.

Daté ce 8 Décembre, 1858.

HENY. JUDAH,
Commissaire.

PROVINCE DU CANADA,
BAS CANADA.

Je, soussigné, HENRY JUDAH, un des commissaires en vertu de l'acte seigneurial refondu, ai fait, en triplicata et conformément à la loi, le présent cadastre abrégé de la partie de la seigneurie de la Baie du Febvre, possédée par dame Marguerite Cartier, veuve de feu François Despins.

Les rentes constituées, payables à la seigneuresse de cette partie de la dite seigneurie, par les censitaires d'icelle, et la valeur des droits casuels, pour l'abolition desquels une indemnité est accordée, par le gouvernement de cette Province, à la dite seigneuresse, pour le rachat du droit de lods et ventes, sont celles qui apparaissent au présent cadastre.

De plus les droits de la couronne, dans cette partie de la dite seigneurie, consistent dans le droit de quint, lequel droit de quint est computé, en formant une année commune sur le quint accru dans le Bas Canada, pendant les vingt-cinq années immédiatement antérieures à la passation de l'acte seigneurial de 1854, et réparti sur la susdite partie de la dite seigneurie, en vertu des dispositions du dit acte, et se monte à une somme annuelle d'une piastre et cinquante-quatre centins..... $1 54

Et en foi de tout ce que dessus j'ai signé.

Montréal, 24 Janvier, 1861.

Commissaire sous l'Acte Seigneurial Refondu.

QUEBEC:
IMPRIMÉ PAR STEWART DERBISHIRE ET GEORGE DESBARATS,
Imprimeur de Sa Très-Excellente Majesté la Reine.
1861.

No. 4.

CANADA, B. C.

Procédés sous l'Acte Seigneurial de 1854 et ses amendements.

CADASTRE ABRÉGÉ

DE LA PARTIE DE LA

SEIGNEURIE DE LA BAIE DU FEBVRE,

POSSÉDÉE PAR JOSEPH LEMIRE, Ecuyer.

Fait le 24 Janvier, 1861, par HENY. JUDAH, Ecuyer, Commissaire.

CAD

No. de référence.	
1	
2	
3	
4	
5	
6	
7	
8	
9	
10	
11	
12	
13	
14	10
15	"
16	11
17	12
18	"
19	"
20	13
21	"
22	"
23	14
24	15
25	17
26	22
27	"
28	24
29	16
30	"
31	17
32	18
33	19
34	20

No. de référence.	No. du Terrier.	NOMS DES CENSITAIRES.	ÉTENDUE DE LA CONCESSION OU DU TERRAIN POSSÉDÉ. FRONT. Arpents.	Perches.	Pieds.	PROFONDEUR. Arpents.	Perches.	Pieds.	SUPERFICIE. Arpents.	Perches.	Pieds.	Emplacements ou Lots à bâtir, ou pour d'autres fins que pour des fins agricoles. VALEUR. £ s. d.	Montant de la Rente Constituée à être payée par le Censitaire. £ s. d.	Voyez référence au bas.
		Concession des Trente Arpents.												
1	2	Louis Précourt, fils (Michel)..	...	7	9	30	...	...	22	50	...	.....	0 1 8	
2	3	Frs. Précourt, fils (Michel).	...	7	9	30	...	...	22	50	...	.....	0 1 8	
3	4	Alexandre Louis Gouin.....	...	...	...	...	...	...	133	90	270	.....	0 6 4½	
4	"	Do.	...	5	...	16	...	...	8	...	...	.....	0 0 0½	
5	"	Do.	...	5	...	30	...	...	15	...	...	.....	0 1 1½	
6	"	Do.	...	5	...	30	...	...	15	...	...	.....	0 1 1½	
7	5	Hyacinthe Lemire.....	...	6	4½	16	...	...	10	...	...	.....	0 0 0½	
8	6	Hyacinthe Proulx.....	...	5	10	12	5	...						
9	"	Do.	1	2	9	30	...	...	43	90	...	.....	0 3 9½	
10	"	Do.	1	2	15	16	...	...	20	5	80	.....	0 0 0½	
11	8	Louis Laforce.....	...	7	9	30	...	...	22	50	...	.....	0 1 8½	
12	9	François Grondin.....	...	2	9	30	...	...	7	50	...	.....	0 0 10	
13	"	Do.	...	2	9	30	...	...	7	50	...	.....	0 0 10	
14	10	François Chevrefils.....	...	5	...	12	...	...	6	...	...	.....	0 0 4	
15	"	Jos. Chevrefils	3	7	9	30	...	...	112	50	...	.....	0 8 4	
16	11	Michel Barbeau.....	...	7	9	20	...	...	15	...	. .	.....	0 1 1	
		Deuxième Concession.												
17	12	Alexandre Proulx.....	...	3	...	30	...	...	9	...	...	.....	0 0 6	
18	"	Athanase Proulx.....	...	6	...	40	...	...	24	...	...	. ....	0 1 2	
19	"	Do.	...	6	...	10	...	...	6	...	...	.....	0 0 3½	
20	13	T. Lemire.....	...	2	9	50	...	...	12	50	...	.....	0 0 6	
21	"	Moïse Côté.....	...	5	...	50	...	...	25	...	...	.....	0 1 0	
22	"	Joseph Proulx..	...	7	9	10	...	...	7	50	...	.....	0 0 5	
23	14	Do.	...	7	9	40	...	...	30	...	...	.....	0 1 5	
24	15	Olivier Lefebvre.....	1	...	...	40	...	...	40	...	...	.....	0 1 11	
25	17	Théophile Robidas.....	1	5	...	40	...	...	60	...	...	.....	0 3 2	
26	22	J. Bte. Lemire.....	...	8	...	50	...	...	40	...	...	.....	0 1 5½	
27	"	Louis Proulx.....	1	5	...	9	5	...	14	25	...	.....	0 0 10	
28	24	Antoine Proulx.....	...	6	...	40	...	...	24	...	...	.....	0 5 6	
		Troisième Concession.												
29	16	Théophile Robidas.....	...	7	9	40	...	...	30	...	...	.....	0 1 6½	
30	"	Hérts. de Louis Claire Houle.	...	7	9	40	...	...	30	...	...	.....	0 1 5	
31	17	Joseph Robidas.....	1	5	...	40	...	...	60	...	...	.....	0 3 2	
32	18	Honoré Duguay.....	...	2	9	50	...	...	12	50	...	.....	0 0 7½	
33	19	Guillaume Chassé.....	...	7	9	40	...	...	30	...	...	.....	0 1 6½	
34	20	Honoré Duguay	2	2	9	40	...	...	90	...	...	.....	0 3 10	

1 *Baie du Febvre. No. 4.*

No. de référence.	No. du Terrier.	NOMS DES CENSITAIRES.	ÉTENDUE DE LA CONCESSION OU DU TERRAIN POSSÉDÉ. FRONT. Arpents.	Perches.	Pieds.	PROFONDEUR. Arpents.	Perches.	Pieds.	SUPERFICIE. Arpents.	Perches.	Pieds.	Emplacements ou Lots à bâtir, ou pour d'autres fins que pour des fins agricoles. VALEUR. £ s. d.	Montant de la Rente Constituée à être payée par le Censitaire. £ s. d.	Voyez référence
		Quatrième Concession.												
35	21	Joseph Décoteau.....	3	...	...	20	...	}	100	...	...	.....	0 4 0½	
36	"	Do.	4	...	...	10	...	}						
37	23	Sifroy Gagnon.....	1	5	...	20	...	...	30	...	...	.....	0 1 8½	
38	"	Dame P. V. C. Cressé.....	2	...	...	2	...	...	4	...	...	.....	0 0 0½	
39	25	Joseph Parent.....	1	5	...	20	...	...	30	...	...	.....	0 1 8½	
40	26	Auguste Veilleux.....	...	4	6	20	...	...	8	66	216	.....	0 0 2½	
													£3 7 0	

PROVINCE DU CANADA,
BAS CANADA.

Je, soussigné, HENRY JUDAH, un des commissaires en vertu de l'acte seigneurial de 1854, certifie avoir fait, conformément à la loi, le présent cadastre de la partie de la Seigneurie de la Baie du Febvre sus-nommée. Et maintenant, en procédant à clore, comme je clos finalement, par les présentes, le dit cadastre, je fixe la valeur totale des divers droits et biens lucratifs de la dite Seigneurie aux sommes suivantes, viz :

	$	cts.
1o. Valeur des cens et rentes.....	223	33
2o. Valeur des lods et ventes.....	185	83
	$409	16

Le seigneur n'a droit à aucune autre indemnité, et il n'y a aucuns autres droits ni biens lucratifs à estimer dans cette dite Seigneurie, outre ceux qui apparaissent et qui sont énumérés ci-dessus.

De sorte que la valeur totale de la dite Seigneurie se trouve être de la somme de quatre cent neuf piastres et seize centins, à laquelle somme je la fixe.

Daté ce 8 Décembre, 1858.

HENY. JUDAH,
Commissaire.

Province du Canada,
Bas Canada.

Je, soussigné, HENRY JUDAH, un des Commissaires en vertu de l'Acte Seigneurial Refondu, ai fait en triplicata et conformément à la loi, le présent Cadastre abrégé de la partie de la Seigneurie de la Baie du Febvre, possédée par Joseph Lemire.

Les rentes constituées payables au Seigneur de cette partie de la dite Seigneurie, par les Censitaires d'icelle, et la valeur des droits casuels pour l'abolition desquels une indemnité est accordée par le Gouvernement de cette Province, au dit Seigneur, pour le rachat du droit de lods et ventes, sont celles qui apparaissent au présent Cadastre.

De plus les droits de la Couronne dans cette partie de la dite Seigneurie consistent dans le droit de Quint ; lequel droit de Quint est computé, en formant une année commune sur le Quint accru dans le Bas Canada, pendant les vingt-cinq années immédiatement antérieures à la passation de l'Acte Seigneurial de 1854, et réparti sur la susdite partie de la dite Seigneurie, en vertu des dispositions du dit acte, et se monte à une somme annuelle de trente centins..... $00 30.

Et en foi de tout ce que dessus j'ai signé.

Montréal, 24 Janvier, 1861.

Commissaire sous l'Acte Seigneurial Refondu.

QUÉBEC:

Imprimé par STEWART DERBISHIRE et GEORGE DESBARATS, Imprimeur de Sa Très-Excellente Majesté la Reine.

No. 4. 1861.

No. 5.

CANADA, B. C.

Procédés sous l'Acte Seigneurial de 1854 et ses amendements.

CADASTRE ABRÉGÉ

DE LA PARTIE DE LA

SEIGNEURIE DE LA BAIE DU FEBVRE,

POSSÉDÉE PAR DAME GEORGE FUTVOYE.

Fait le 24 Janvier, 1861, par HENY. JUDAH, Ecuyer, Commissaire.

CADAST

No. de référence.	No. de Terre.	
1		C
2		L
3		C
4		P
5		F
6		M
		C
7		M
8		H
		Co
9		Ar
		Co
10		J.
11		Jo

PROVINCE
BAS C

Je, souss
fait, conformém
nommée. Et m
je fixe la valeur

1o. Valeu
2o. Valeu

La seigne
à estimer dans c

De sorte
piastres et seize

Daté

No. de référence.	No. du Terrier.	NOMS DES CENSITAIRES.	ÉTENDUE DE LA CONCESSION OU DU TERRAIN POSSÉDÉ. FRONT. Arpents.	Perches.	Pieds.	PROFONDEUR. Arpents.	Perches.	Pieds.	SUPERFICIE. Arpents.	Perches.	Pieds.	Emplacements ou Lots à bâtir, ou pour d'autres fins que pour des fins agricoles. VALEUR.	Montant de la Rente Constituée à être payée par le Censitaire.	Voyez référence au lot.
		Concession dite les Huit.										£ s. d.	£ s. d.	
1		Godfroid Villebrun	...	7	9	8	...	...	6	...	...	.....	0 0 0½	
2		David Senneville	1	...	...	8	...	...	8	...	...	.....	0 0 0½	
3		Chs. Allard	...	2	9	8	...	...	2	...	...	.....	0 0 0½	
		Concession dite les Trente.												
4		Pierre Martelle	1	5	...	38	5	...	57	75	...	.....	0 1 3½	
5		Frs. Xavier Côté	...	5	...	38	5	...	19	25	...	.....	0 1 5½	
		Première Concession.												
6		Michel Courchène	2	...	...	33	...	...	66	...	...	.....	0 10 0½	
		Concession dite Pays Brûlé.												
7		Moïse Proulx	1	5	...	40	...	...	60	...	...	.....	0 3 1½	
8		Hubert Côté	...	5	...	40	...	...	20	...	...	.....	0 1 1½	
		Concession dite Grande Plaine.												
9		Antoine Lemaire	2	...	...	40	...	...	80	...	...	.....	0 5 6	
		Concession dite Grand Côteau.												
10		J. Bte. Allé	1	9	...	20	...	...	38	...	...	.....	0 2 4½	
11		Joachim Veilleux	...	1	...	20	...	...	2	...	...	.....	0 0 1	
													£1 5 1½	

PROVINCE DU CANADA,
BAS CANADA.

Je, soussigné, HENRY JUDAH, un des commissaires en vertu de l'acte seigneurial de 1854, certifie avoir fait, conformément à la loi, le présent cadastre de la partie de la seigneurie de la Baie du Febvre, susnommée. Et maintenant, en procédant à clore, comme je clos finalement par les présentes, le dit cadastre, je fixe la valeur totale des divers droits et biens lucratifs de la dite seigneurie, aux sommes suivantes, viz :

	$ cts.
1o. Valeur des cens et rentes	83 75
2o. Valeur des lods et ventes	44 41
	$128 16

La seigneuresse n'a droit à aucune autre indemnité, et il n'y a aucuns autres droits ni biens lucratifs à estimer dans cette dite seigneurie, outre ceux qui apparaissent et qui sont énumérés ci-dessus.

De sorte que la valeur totale de la dite seigneurie se trouve être de la somme de cent vingt-huit piastres et seize centins, à laquelle somme je la fixe.

Daté ce 8 Décembre, 1858.

HENY. JUDAH,
Commissaire.

PROVINCE DU CANADA,
BAS CANADA.

Je, soussigné, HENRY JUDAH, un des commissaires en vertu de l'Acte Seigneurial Refondu, ai fait, en triplicata et conformément à la loi, le présent cadastre abrégé de la partie de la seigneurie de la Baie du Febvre, possédée par Dame George Futvoye.

Les rentes constituées, payables à la seigneuresse de cette partie de la dite seigneurie, par les censitaires d'icelle, et la valeur des droits casuels, pour l'abolition desquels une indemnité est accordée, par le gouvernement de cette Province, à la dite seigneuresse, pour le rachat du droit de lods et ventes, sont celles qui apparaissent au présent cadastre.

De plus les droits de la couronne, dans cette partie de la dite seigneurie, consistent dans le droit de quint, lequel droit de quint est computé en formant une année commune sur le quint accru dans le Bas Canada, pendant les vingt-cinq années immédiatement antérieures à la passation de l'acte seigneurial de 1854, et réparti sur la susdite partie de la dite seigneurie, en vertu des dispositions du dit acte, et se monte à une somme annuelle de dit centins..... $00 10

Et en foi de tout ce que dessus j'ai signé.

Montréal, 24 Janvier, 1861.

Commissaire sous l'Acte Seigneurial Refondu.

No. 6.

CANADA, B. C.

Procédés sous l'Acte Seigneurial de 1854 et ses amendements.

CADASTRE ABRÉGÉ

DE LA PARTIE DE LA

SEIGNEURIE DE LA BAIE DU FEBVRE,

POSSÉDÉE PAR LOUIS ESDRAS MANSEAU, Ecuyer.

Fait le 24 Janvier, 1861, par HENY. JUDAH, Ecuyer, Commissaire.

CADAS

No. de référence.	No. du Terrier.	
1	1	
2	2	
3	3	
4	4	
5	5	
6	6	
7	1	
8	2	
9	3	
10	10	
11	2	
12	1	
13	4	
14	5	
15	6	
16	7	
17	8	
18	9	
19	12	
20	"	
21	13	
22	14	
23	15	
24	"	
25	"	
26	16	
27	14	
28	21	

No. de référence.	No. du Terrier.	NOMS DES CENSITAIRES.	ÉTENDUE DE LA CONCESSION OU DU TERRAIN POSSÉDÉ. FRONT. Arpents.	Perches.	Pieds.	PROFONDEUR. Arpents.	Perches.	Pieds.	SUPERFICIE. Arpents.	Perches.	Pieds.	Emplacements ou Lots à bâtir, ou pour d'autres fins que pour des fins agricoles. VALEUR. £ s. d.	Montant de la Rente Constituée à être payée par le Censitaire. £ s. d.	Voyez référence au bas.
		Concession d'en Bas du Chemin du Roi.												
1	1	Michel Barbeau, fils	1	5	...	30	...	...	45	...	...	.....	0 4 5½	
2	2	Louis Barbeau	1	5	...	30	...	...	45	...	...	.....	0 4 5½	
3	3	Jean Bte. Barbeau	1	1	4½	30	...	...	33	75	...	.....	0 1 10½	
4	4	Alexandre Gouin, fils	1	1	4½	30	...	...	33	75	...	.....	0 1 10½	
5	5	Calixte Gouin	1	7	16½	28	...		50	17	182	.....	0 3 0½	
			...	...	8	...	...							
6	6	Alexandre Gouin, fils	...	7	9	30	...	...	22	50	...	.....	0 1 3	
		Concession d'en Haut du Chemin du Roi.												
7	1	Michel Barbeau, fils	1	5	...	25	...	...	37	50	...	.....	0 4 0¾	
8	2	Louis Barbeau	1	5	...	25	...	...	37	50	...	.....	0 4 0¾	
9	3	Jean Bte. Barbeau	1	...	...	40	...	...	40	...	...	.....	0 3 7½	
10	10	Joseph Caya, père	2	...	...	40	...	...	80	...	...	.....	0 5 6½	
11	2	Louis Barbeau	1	7	16½	41	5		74	4	219	.....	0 5 1½	
			...	...	8	...	...							
		Concession de la Commune.												
12	1	Michel Barbeau, fils	1	1	4½	16	...	...	18	...	...	.....	0 0 0½	
13	4	Alexandre Gouin, fils	1	1	4½	16	...	...	18	...	...	.....	0 0 0½	
14	5	Calixte Gouin	1	7	16½	16	...		28	67	42	.....	0 0 0½	
			...	...	8	...	...							
15	6	Antoine Houle	...	7	9	16	...	...	12	...	...	.....	0 0 0½	
16	7	Louis Chèvrefils dit Bélisle	1	5	...	16	...	...	24	...	...	.....	0 0 0½	
17	8	François Lemerise	...	7	9	16	...	...	12	...	...	.....	0 0 0½	
18	9	Louis E. Manseau	...	5	...	11	...	...	5	50	...	.....	0 0 0½	
		Concession du Pays Brûlé.												
19	12	François Côté, fils	...	7	9	40	...	...	30	...	...	.....	0 1 10¾	
20	"	Cléophas Côté	...	7	9	40	...	...	30	...	...	.....	0 1 10¾	
21	13	Frs. Chèvrefils dit Bélisle	1	5	...	40	...	...	60	...	...	.....	0 3 9½	
22	14	Noël Lefebvre Décoteau	1	5	...	40	...	...	60	...	...	.....	0 3 9	
23	15	Joseph Proulx	1	...	...	40	...	...	40	...	...	.....	0 2 6	
24	"	Moïse Proulx	...	2	9	40	...	...	10	...	...	.....	0 0 7½	
25	"	Héritiers Esdras Proulx	...	2	9	40	...	...	10	...	...	.....	0 0 7½	
26	16	Hubert Benoit	1	7	16½	30	...		52	33	108	.....	0 3 6	
			...	...	8	...	...							
27	14	Noël Lefebvre Décoteau	1	2	9	15	...	...	18	75	...	.....	0 1 2	
28	21	Colbert Côté	1	7	16½	10	...		17	44	144	.....	0 0 9	
			...	...	8	...	...							

No. de référence.	No. du Terrier.	NOMS DES CENSITAIRES.	ÉTENDUE DE LA CONCESSION OU DU TERRAIN POSSÉDÉ — FRONT. Arpents.	Perches.	Pieds.	PROFONDEUR. Arpents.	Perches.	Pieds.	SUPERFICIE. Arpents.	Perches.	Pieds.	Emplacements ou Lots à bâtir, ou pour d'autres fins que pour des fins agricoles. VALEUR. £ s. d.	Montant de la Rente Constituée à être payée par le Censitaire. £ s. d.	Folio de référence au Terrier.
		Concession de la Petite Rangée.												
29	17	Guillaume Chassé	1	5		40			60				0 3 9	
30	18	Joseph Senville	1	5		40			60				0 3 9½	
31	20	Joseph Senneville	1	5		40			60				0 3 9½	
32	17	Guillaume Chassé	1	7	16½	40			71	31	156		0 4 1½	
33	20	Joseph Senneville	1	5		32			48				0 3 3½	
		Concession du Grand Côteau.												
34	22	Julien Jutras	1	2	9	25			31	25			0 1 7½	
35	23	Charles Marote dit Labonté	1	7	9	20			35				0 3 1½	
36	24	Michel Sallois												
37	"	Euphrosine Boisvert		5		18			13	80			0 1 6	
				4		12								
38	"	Louis Boisvert		2		30			6				0 0 6	
39	"	Joseph Houle		3		18			10	20			0 1 0	
				4		12								
40	25	Joseph Turcotte		5		20			10				0 0 10	
41	26	Pierre Décoteau	1	5		20			30				0 2 1	
42	27	Jean Bte. Paillé	1	4		20			28				0 1 11½	
43	28	Pierre Alie		3	16½	20			7	80	162		0 0 8	
44	25	Joseph Turcotte		5		30			15				0 1 6	
45	"	Do.	1	5		7			10	50			0 0 6	
		Droits dans la Commune de la Baie du Febvre. — VIDE 16 VICTORIA, CHAP. 61.	Droits.											
46		Joseph Caya J. Bte. Barbeau	1											
47		Michel Barbeau Louis Barbeau	2											
48		Alex. Ls. Gouin J. Bte. Barbeau	1											
49		Louis Boisvert Euphrosine Boisvert, épouse de John Richmond Joseph Houle Chs. Marote Labonté	1											
													4 14 2	

PROVINCE DU CANADA,
BAS CANADA.

Je, soussigné, HENRY JUDAH, un des commissaires en vertu de l'acte seigneurial de 1854, certifie avoir fait, conformément à la loi, le présent cadastre de la partie de la seigneurie de la Baie du Febvre, susnommée. Et maintenant, en procédant à clore, comme je clos finalement par les présentes, le dit cadastre, je fixe la valeur totale des divers droits et biens lucratifs de la dite seigneurie, aux sommes suivantes, viz :

	$	cts.
1o. Valeur des cens et rentes	313	87
2o. Valeur des lods et ventes	128	04
	$441	91

La seigneur n'a droit à aucune autre indemnité, et il n'y a aucuns autres droits ni biens lucratifs à estimer dans cette dite seigneurie, outre ceux qui apparaissent et qui sont énumérés ci-dessus.

De sorte que la valeur totale de la dite seigneurie se trouve être de la somme de quatre cent quarante-et-une piastres et quatre-vingt-onze centins, à laquelle somme je la fixe.

Daté ce 8 Décembre, 1858.

HENY. JUDAH,
Commissaire.

Province du Canada,
Bas Canada.

Je, soussigné, HENRY JUDAH, un des commissaires en vertu de l'acte seigneurial refondu, ai fait en triplicata et conformément à la loi, le présent cadastre abrégé de la partie de la seigneurie de la Baie du Febvre, possédée par Louis Esdras Manseau.

Les rentes constituées, payables au seigneur de cette partie de la dite seigneurie, par les censitaires d'icelle, et la valeur des droits casuels, pour l'abolition desquels une indemnité est accordée par le gouvernement de cette Province, au dit seigneur, pour le rachat du droit de lods et ventes, sont celles qui apparaissent au présent cadastre.

De plus les droits de la couronne dans cette partie de la dite seigneurie consistent dans le droit de quint ; lequel droit de quint est computé, en formant une année commune sur le quint accru dans le Bas Canada, pendant les vingt-cinq années immédiatement antérieures à la passation de l'acte seigneurial de 1854, et réparti sur la susdite partie de la dite seigneurie, en vertu des dispositions du dit acte, et se monte à une somme annuelle de trente-trois centins..... $00 33

Et en foi de tout ce que dessus j'ai signé.

Montréal, 24 Janvier, 1861.

Commissaire sous l'Acte Seigneurial Refondu.

QUEBEC:
IMPRIMÉ PAR STEWART DERBISHIRE ET GEORGE DESBARATS,
Imprimeur de Sa Très-Excellente Majesté la Reine.
1861.

No. 7.

CANADA, B. C.

Procédés sous l'Acte Seigneurial de 1854 et ses amendements.

CADASTRE ABRÉGÉ

DE LA

SEIGNEURIE DE BRUYÈRES,

POSSÉDÉE PAR THÉODORE HART, ÉCUYER.

Fait le 24 Janvier, 1861, par JOSEPH E. TURCOTTE, Ecuyer, Commissaire.

No. de référence.	No. du Terrier.	NOMS DES CENSITAIRES.	ÉTENDUE DE LA CONCESSION OU DU TERRAIN POSSÉDÉ. FRONT. Arpents.	Perches.	Pieds.	PROFONDEUR. Arpents.	Perches.	Pieds.	SUPERFICIE. Arpents.	Perches.	Pieds.	Emplacements ou Lots à bâtir, ou pour d'autres fins que pour des fins agricoles. VALEUR.	Montant de la Rente Constituée à être payée par le Censitaire.	Voyez référence au bas.
		Concession la Grande Rivière.										£ s. d.	£ s. d.	
1		Antoine Désilets								71			0 0 0½	
2		Louis Désilets								71			0 0 0½	
3		Raphaël Bourque							1	42			0 0 1	
4		Frs. Désilets, fils de Frs								71			0 0 0½	
5		Pierre Désilets								71			0 0 0½	
6		J. Bte. Désilets								71			0 0 0½	
7		Narcisse Laneuville							2				0 0 2½	
8		J. Bte. Désilets							2				0 0 2	
9		Raphaël Bourque							8				0 0 9	

ERRATA.

No. de référence.		Nature de l'Erreur.			
327	Nom	*au lieu de*	Goulet	*lisez*	Gaudet
344	Front	"	2 arpents	"	3 arpents

Bruyères. No. 7.

21		J. Bte. Beaumier		8		60			48				0 1 4	
22		Isidore Elie	2	4		60			144				0 4 0	
23		Hubert Désilets							74				0 2 2½	
24		Antoine Désilets	1	5		8			12				0 0 8	
25		Louis Désilets							109				0 3 5½	
26		Joseph Désilets							86				0 2 10½	
27		Alexis Désilets, fils de Jos	2			58			116				0 3 4	
28		Ls. Désilets, fils d'Augustin	2			58			116				0 3 4	
29		Jean Charles Gerbert	1	2		58			69	60			0 2 1	
30		Antoine Bourgeois		6	12	60			40				0 1 1	
31		Do.		2		50			10				0 0 5½	
32		Pierre Bourgeois		5		50			25				0 1 1½	
33		Joseph Ducharme	1	1	6	50			56	66	216		0 2 1	
34		Etienne Leblanc	1	8	8	15			27	66	216		0 1 0	
35		Joseph Dargis	1	5		60			90				0 2 6	
36		Pierre Dargis	2	1	16	60			131	33	108		0 1 5½	
37		Pierre Désilets	3			60			180				0 2 6	

No. de référence.	
1	
2	
3	
4	
5	
6	
7	
8	
9	
10	
11	
12	
13	
14	
15	
16	
17	
18	
19	
20	
21	
22	
23	
24	
25	
26	
27	
28	
29	
30	
31	
32	
33	
34	
35	
36	
37	

No. de référence.	No. du Terrier.	NOMS DES CENSITAIRES.	ÉTENDUE DE LA CONCESSION OU DU TERRAIN POSSÉDÉ. FRONT. Arpents.	Perches.	Pieds.	PROFONDEUR. Arpents.	Perches.	Pieds.	SUPERFICIE. Arpents.	Perches.	Pieds.	Emplacements ou Lots à bâtir, ou pour d'autres fins que pour des fins agricoles. VALEUR. £ s. d.	Montant de la Rente Constituée à être payée par le Censitaire. £ s. d.	Voyez référence au bas.
		Concession la Grande Rivière.												
1		Antoine Désilets								71			0 0 0½	
2		Louis Désilets								71			0 0 0½	
3		Raphaël Bourque							1	42			0 0 1	
4		Frs. Désilets, fils de Frs								71			0 0 0½	
5		Pierre Désilets								71			0 0 0½	
6		J. Bte. Désilets								71			0 0 0½	
7		Narcisse Laneuville								2			0 0 2½	
8		J. Bte. Désilets								2			0 0 2	
9		Raphaël Bourque								8			0 0 9	
10		Pierre Désilets								4			0 0 4½	
11		Louis Désilets								4			0 0 4½	
12		Antoine Désilets								4			0 0 4½	
13		Frs. Désilets, fils de Frs								4			0 0 4½	
14		Raphaël Bourque		2	7		45		121	50			0 5 7½	
15		Louis Désilets			9		45		40	50			0 1 10½	
16		J. Bte. Désilets			4	9	45		20	25			0 0 11½	
17		J. Bte. Beaumier			4	9	45						0 0 11½	
18		Frs. Désilets, fils de Frs			9		45		40	50			0 1 10½	
19		Pierre Désilets			9		15		40	50			0 1 10½	
20		Edouard Doucet			8		60		48				0 1 4	
21		J. Bte. Beaumier			8		60		48				0 1 4	
22		Isidore Elie		2	4		60		144				0 4 0	
23		Hubert Désilets							74				0 2 2½	
24		Antoine Désilets		1	5		8		12				0 0 8	
25		Louis Désilets							109				0 3 5½	
26		Joseph Désilets							86				0 2 10½	
27		Alexis Désilets, fils de Jos		2			58		116				0 3 4	
28		Ls. Désilets, fils d'Augustin		2			58		116				0 3 4	
29		Jean Charles Gerbert		1	2		58		69	60			0 2 1	
30		Antoine Bourgeois			6	12	60		40				0 1 1	
31		Do.			2		50		10				0 0 5½	
32		Pierre Bourgeois			5		50		25				0 1 1½	
33		Joseph Ducharme		1	1	6	50		56	66	216		0 2 1	
34		Etienne Leblanc		1	8	8	15		27	66	216		0 1 0	
35		Joseph Dargis		1	5		60		90				0 2 6	
36		Pierre Dargis		2	1	16	60		131	33	108		0 3 5½	
37		Pierre Désilets		3			60		180				0 4 6	

1* *Bruyères.*

No. de référence.	No. du Terrier.	NOMS DES CENSITAIRES.	ÉTENDUE DE LA CONCESSION OU DU TERRAIN POSSÉDÉ. FRONT. Arpents.	Perches.	Pieds.	PROFONDEUR. Arpents.	Perches.	Pieds.	SUPERFICIE. Arpents.	Perches.	Pieds.	Emplacements ou Lots à bâtir, ou pour d'autres fins que pour des fins agricoles. VALEUR. £ s. d.	Montant de la Rente Constituée à être payée par le Censitaire. £ s. d.
		Concession la Grande Rivière.—(Suite.)											
38		Joseph Doucet	2	8		60			168				0 2 3½
39		Do.	1	4		50			70				0 1 4½
40		Augustin Doucet	1	4		50			70				0 1 4½
41		Frs. Veilleux	1	9	6	55			106	33	108		0 3 2½
42		Grégoire Leduc		3	9	55			19	25			0 0 7
43		François Doucet		3	12	5			1	83	108		0 0 1½
44		Antoine Bellefeuille	1	3	12	55			75	16	216		0 2 3
45		Do.	2	5		55			137	50			0 4 2
46		Pierre Dargis		6	12	18			12				0 0 6
47		Etienne Dumont, fils		3	6	4	7		1	56	216		0 0 0½
48		Charles Dupont							46	60			0 1 4
49		Antoine Bourgeois		3	6	4	7		1	56	216		0 0 0½
50		Narcisse Laneuville		6	12	25			16	66	216		0 0 6
51		Ls. Béchette dit St. Ours							15			25 0 0	0 0 0½
52		Augustin Bouvette							54			18 0 0	0 0 0½
53		J. Bte. Laneuville	1			5			5				0 0 2
54		Pierre Bouvette	1 2			5 49			103				0 2 6
55		Ls. Béchette dit St. Ours	1			19	5		19	50			0
56		Charles Levasseur		5		5			2	50			0 0 1
57		Moïse Levasseur		5		5			2	50			0 0 1
58		Olivier Elie	1 2			30 30			90				0 3 0
59		Pierre Langlois							51¾			25 0 0	0 0 0½
60		J. Bte. Lord							9⅛			10 0 0	0 0 0½
61		Veuve Louis Houle							6			12 0 0	0 0 0½
62		Pierre Pepin							7½			4 0 0	0 0 0½
63		Joseph Du[illegible]me	1			6			6				0 0 2½
64		Do.	3 2 3		5	10 1 27			113	50			0 3 4
65		Pierre Béchette							50			30 0 0	0 0 0½
66		J. Bte. et Anaclet Bellefeuille	3			35			105				0 3 10
67		Antoine Bourgeois	1	8	9	30			55	50			0 0 7½
68		Hilaire et Jos. Doucet	1	8	9	30			55	50			0 1 8
69		Frs. Doucet, fils	2			40			80				0 3 4
70		J. Bte. Levasseur	2			40			80				0 1 8

No. de référence.	No. du Terrier.	NOMS DES CENSITAIRES.	ÉTENDUE DE LA CONCESSION OU DU TERRAIN POSSÉDÉ — FRONT. Arpents.	Perches.	Pieds.	PROFONDEUR. Arpents.	Perches.	Pieds.	SUPERFICIE. Arpents.	Perches.	Pieds.	Emplacements ou Lots à bâtir, ou pour d'autres fins que pour des fins agricoles. VALEUR. £ s. d.	Montant de la Rente Constituée à être payée par le Censitaire. £ s. d.	Voyez référence au bas.
		Concession la Grande Rivière.—(Suite.)												
71		Pierre Pepin									3⅜	10 0 0	.....	
72		Etienne Levasseur	2	7	9	25			68	75		.....	0 4 8	
73		La Corporation Scolaire								50		.....	0 0 0½	
74		Louis Dessert	1	3	11	35			48	22	72	.....	0 7 1	
75		Veuve Grégoire Laneuville								11		3 0 0	.....	
76		Grégoire Richard	2 1		8 7	30 5			69	83	108	.....	0 0 1	
77		François Gabette	1			28			28			.....	0 0 0½	
78		Laurent Houle		3	6	30			10			.....	0 0 0½	
79		Etienne Dumont, père	1 .	7 7		30 14			60	80		.....	0 2 8	
80		Etienne Dumont, fils							50			.....	0 2 3	
81		J. Bte. Laneuville		7		16			11	20		.....	0 0 5	
82		J. Bte. Houle								4	304	3 0 0	0 0 0¼	
83		Joseph Feuilleteau							1			6 0 0	0 0 0½	
84		Jean Richard							50	50		.....	0 2 11	
85		Joseph Richard								37½		6 0 0	0 0 0½	
86		Olivier Richard								33¾		6 0 0	0 0 0½	
87		François Richard								116		6 0 0	0 0 0½	
88		Antoine Lemarié	1	2	9	26			32	50		.....	0 1 11½	
89		François Houle	1	2	9	2			2	50		.....	0 0 1½	
90		Veuve J. Bte. Pepin								11¼		3 0 0	0 0 0½	
91		François Laneuville								2¼		3 0 0	0 0 0¼	
92		François Beaumier								6¼		4 0 0	0 0 0¼	
93		Joseph Richard								43½		10 0 0	0 0 0½	
94		J. Bte. Houle								4		3 0 0	0 0 0¼	
95		Etienne Dumont, père		5		30			15			.....	0 1 3	
96		Olivier Mayrand	2			35			70			.....	0 2 2	
97		Modeste Levasseur, fils	2			35			70			.....	0 2 2	
98		Olivier Mayrand	1			30			30			.....	0 1 5½	
99		J. Bte. Laneuville	1			30			30			.....	0 1 5½	
100		Charles Levasseur	1 2	6	4½	1 30			61	62	162	.....	0 3 4½	
101		Moïse Levasseur	2 2		6	1 30			69			.....	0 2 11	
102		Etienne Laneuville								25		20 0 0	0 0 0½	
103		Joseph Laneuville								41⅔		.....	0 0 0¼	

No. de référence.	No. du Terrier.	NOMS DES CENSITAIRES.	ÉTENDUE DE LA CONCESSION OU DU TERRAIN POSSÉDÉ. FRONT. Arpents.	Perches.	Pieds.	PROFONDEUR. Arpents.	Perches.	Pieds.	SUPERFICIE. Arpents.	Perches.	Pieds.	Emplacements ou Lots à bâtir, ou pour d'autres fins que pour des fins agricoles. VALEUR. £ s. d.	Montant de la Rente Constituée à être payée par le Censitaire. £ s. d.	No. de référence.
		Concession la Grande Rivière.—(Suite.)												
104		J. Bte. Laneuville	1 7 9 / . 7 9 / . 3 6			1 / 33 / 6			28	50			0 0 0½	134
105		Do.	1			30			30				0 1 8	135
106		Grégoire Richard	1	6	12	10			16	66	216		0 0 1	136
107		Charles Levasseur	1			10			10				0 0 5	137
108		Olivier Mayrand	1			40			40				0 1 8	138
109		Prosper Levasseur	1	7	9	40			70				0 2 11	139
110		J. Bte. Levasseur		5		40			20				0 0 10	140
111		Prosper Levasseur		2	9	40			10				0 0 5	141
112		Louis Levasseur		5		40			20				0 0 10	142
113		Joseph Levasseur	2	5		30			75				0 2 1	143
114		Do.		5			7	9	37	162			0 0 1	144
115		Paul Bellefeuille	1 / 1	5		30	7	9	45	75			0 0 5	145
116		Joseph Houle	2 3 3 / . 6 12			30 / 20			82	83	108		0 0 6½	146
117		Antoine Marier, fils	2			21			42				0 1 8	147
118		François Béland							1	60			0 0 1	148
119		Moïse Marier	2	1	12	36			78				0 1 9	149
120		Pierre Marier	2	1	12	36			78				0 1 9½	150
121		Joseph Bourgeois	2			25			50				0 3 4	151
122		Jean Bourgeois	2			25			50				0 3 4	152
123		Stanislas & Nar. Ducharme	4	5		25			112	50			0 6 3	153
124		Les Commissaires d'Ecole								45			0 0 0½	154
125		Antoine Lemarier	1 5 / 3 / 1 5			1 / 24 / 8			85	50			0 2 6½	155 / 156
126		Isidore Crevier Bellerive	1	5		2			3					157
		Concession du Petit Bois.												158
127		Bonaventure Lacourse, père	. 5 / 1 5			7 5 / 10			18	75			0 1 0	159 / 160
128		François Lacourse	. 5 / . 5			10 / 2 5			6	25			0 0 4	161
129		J. Bte. Dosithé Pré dit Richard	1	2	9	4			5				0 2 6	162
130		Joseph Provancher	2	5		22	5		56	25			0 1 3	163
131		J. Bte. Hébert dit Manuel	2			27			54				0 0 1	164
132		Dominique Boisvert	1			4			4				0 0 11½	165
133		Jos. Deshaies Sirenne	1 / 2			20 / 6			32				0 1 0½	166 / 167

No de réference.	No de Terrier.	NOMS DES CENSITAIRES.	ÉTENDUE DE LA CONCESSION OU DU TERRAIN POSSÉDÉ — FRONT. Arpents	Perches	Pieds.	PROFONDEUR. Arpents	Perches	Pieds.	SUPERFICIE. Arpents	Perches	Pieds.	Emplacement ou Lots à bâtir, ou pour d'autres fins que pour des fins agricoles. VALEUR. £ s. d.	Montant de la Rente Constituée à être payée par le Censitaire. £ s. d.	Voyez référence au Plan.
		Concession du Petit Bois.— (Suite.)												
134		Elzéar Cormier	...	...	...	...	...	...	4	25	...	.....	.....	
135		Jos. David Lacourse	2	...	...	30	...	...	60	...	...	.....	0 1 10	
136		Charles David Lacourse	2	...	...	30	...	...	60	...	...	.....	0 1 10	
137		Raphaël Provancher Ducharme	3	...	...	21	...	...	63	...	...	.....	0 4 2½	
138		Pierre Richard	...	...	...	...	...	...	29	25	...	.....	0 0 1	
139		Jean Noël Richard	...	...	...	...	...	...	2	25	...	.....	.....	
140		Chs. Provancher Ducharme	...	9	...	29	...	...	26	10	...	.....	0 0 0½	
141		Moise D. Lacourse, fils d'Ambroise	1	5	...	39	...	...	58	50	...	.....	0 0 0½	
142		Chs. Provancher Ducharme	1	5	...	21	...	...	31	50	...	.....	0 0 10	
143		Do.	...	8	3	29	...	...	23	68	108	.....	0 0 0½	
144		T. David Bourbeau Carignan	2	...	7	30	...	...	61	16	216	.....	0 0 10	
145		Jean Lacourse	2 3	... ...	... ...	1 1	... ...		5	...	...	.....	0 0 9½	
146		Aimé Levasseur	2	...	7	30	...	...	61	16	216	.....	0 1 8	
147		Jean Coulombe	3	...	...	1	...	...	3	...	...	.....	.....	
148		Chs. Provancher Ducharme	3	...	...	1	...	...	3	...	...	.....	0 0 10	
149		Aimé Levasseur	...	5	...	18	...	...	9	...	...	.....	0 0 0½	
150		Héritiers Frs. Dureau	...	2	9	18	...	...	4	50		.....	0 0 5½	
151		Do.	1	5	...	1	...	...	1	50				
152		Aimé Levasseur	...	2	9	18	...	...	4	50	...	.....	0 0 0½	
153		Do.	1	...	...	18	...	...	18	...	...	.....	0 0 0½	
154		Do.	...	...	...	...	...	...	4	50	...	.....	0 0 7½	
155		Frs. Lacourse	...	5	...	18	...	...	9	...	...	.....	0 0 0½	
156		Do.	3	...	...	1	...	...	3	...	...	.....	0 0 6	
157		Jos. Coulombe, père	2	...	...	1	...	...	2	...	...	.....	0 0 4	
158		Pierre Deshaies Tourigny	...	5	...	19	...	...	9	50	...	.....	0 0 1	
159		Joseph Reau, fils	2	...	...	19	...	...	38	...	...	.....	0 0 1	
160		Pierre Provancher	1	9	12	19	...	...	37	36	216	.....	0 1 8	
161		Chs. Pré dit Richard	...	7	9	8	...	...	6	...	...	.....	0 0 0½	
162		Jos. Pré dit Richard	2 1	... 2	... 9	22 8	... ...		54	...	...	.....	0 0 0½	
163		Pierre Reau, fils de Joseph	2	...	...	28	...	...	56	...	...	.....	0 0 0½	
164		Jos. Coulombe, père	2	...	...	25	...	...	50	...	...	.....	0 1 8	
165		Joseph Coulombe	2	...	...	26	...	...	52	...	...	.....	0 2 2	
166		Ls. Hubert Dureau	2	...	...	31	...	...	62	...	...	.....	0 0 3½	
167		David Dureau	2	...	...	31	...	...	62	...	...	.....	0 0 2½	

No. de référence.	No. du Terrier.	NOMS DES CENSITAIRES.	ÉTENDUE DE LA CONCESSION OU DU TERRAIN POSSÉDÉ. FRONT. Arpents.	Perches.	Pieds.	PROFONDEUR. Arpents.	Perches.	Pieds.	SUPERFICIE. Arpents.	Perches.	Pieds.	Emplacements ou Lots à bâtir, ou pour d'autres fins que pour des fins agricoles. VALEUR. £ s. d.	Montant de la Rente Constituée à être payée par le Censitaire. £ s. d.	Voyez référence ou lots.
		Concession du Petit Bois.— (Suite.)												
168		Pierre Bourgeois, fils	1	6	12	31			51	66	216		0 1 0	
169		Frs. Narc. Genest Labarre	2	5	15	25			64	58	108		0 0 7½	
170		Narcisse Genest Labarre		5		25			12	50				
171		Moïse David Lacourse		5		15			7	50			0 0 5½	
172		Olivier Naud		9		16			14	40			0 0 3	
173		Do.	1	5 1	9 1	4 21			25	41	216		0 2 0	
174		Moïse Cormier	1	6	8	25			41	11	36		0 3 8½	
175		Do.		5		20			10				0 0 6½	
176		Jos. Levasseur, père	1			20			20				0 1 1	
177		Charles Dionne	2			20			40					
178		François Doucet		4	5	20			8	55	180		0 1 1½	
179		J. Bte. Cormier	1 1	7 8	14 9	26 2			49	92	72		0 0 6	
180		Jos. Coulombe, fils	2			25			50				0 1 1	
181		Héritiers Hilaire Bellefeuille	1	8	9	31			57	35				
182		Do.		5	9	4			2	20			0 1 3	
183		J. Bte. et Anaclet Bellefeuille	2	1		25			52	50			0 1 8	
184		Do.	2			25			50				0 2 1	
185		Jos. Hébert dit Manuel	2			8			16				0 0 5½	
186		Pierre Bourgeois	2			6			12				0 0 4	
187		J. Bte. et A. Bellefeuille (*Dans l'arp. du Seigneur.*)							12				0 2 6	
188		Les Commissaires d'Ecole							50½					
		Lac Saint Paul.												
189		Etienne Leblanc	4	5		30			135				0 8 10½	
190		David et Olivier Tourigny	2			30			60				0 5 0	
191		Jos. Ludger Désilets	2			30			60				0 5 1	
192		David Tourigny	1	5		30			45				0 3 9½	
193		Luc Leblanc	2	8	9	30			85	50			0 7 3	
194		François Hébert	1			30			30				0 2 6½	
195		J. Bte. Leblanc	2	1	7	30			64	16	216		0 5 5	
196		Charles Gaudet	1	5		30			45				0 3 9½	
197		David Gaudet	1	5		30			45				0 3 9½	
198		François Tourigny		3	6	7			2	33	108		0 0 2½	
199		Joseph Tourigny		3	6	7			2	33	108		0 0 2½	
200		Pierre Tourigny		3	6	7			2	33	108		0 0 2½	

No. de référence.	No. du Terrier.	NOMS DES CENSITAIRES.	ÉTENDUE DE LA CONCESSION OU DU TERRAIN POSSÉDÉ. FRONT. Arpents.	Perches.	Pieds.	PROFONDEUR. Arpents.	Perches.	Pieds.	SUPERFICIE. Arpents.	Perches.	Pieds.	Emplacements ou Lots à bâtir, ou pour d'autres fins que pour des fins agricoles. VALEUR. £ s. d.	Montant de la Rente Constituée à être payée par le Censitaire. £ s. d.	Voyez référence au bas.
		Concession Lac Saint Paul.—(Suite.)												
201		Jean Moïse Tourigny	...	3	6	7			2	33	108	.....	0 0 2½	
202		David Tourigny	.	3	6	7			71	33	108	.....	0 6 1½	
			3			23								
203		Gilbert Tourigny	...	3	6	7			2	33	108	.....	0 0 2½	
204		Olivier Tourigny	...	3	6	7			2	33	108	.....	0 0 2½	
205		J. Bte. Tourigny	...	3	6	7			2	33	108	.....	0 0 2½	
206		Charles Tourigny	...	3	6	7			2	33	108	.....	.....	
207		Olivier Tourigny et autres	.	7	6	30			46	66	216	.....	0 4 3	
			.	8	4	30								
208		André Morissette	.	2	6	30			14			.....	0 1 4	
			.	2	6	30								
209		Do.	2			30			60			.....	0 5 1	
210		Do.	2			30			60			.....	0 5 0	
211		Représentants Ant. Héon	...	5		7			3	50		.....	0 0 3½	
212		Do.	2	2	9	7			84	75		.....	0 7 7	
			3			23								
213		Gilbert Tourigny	...	2	9	7			1	75		.....	0 0 1½	
214		Paul Benoit Héon	1	5		9			55	50		.....	0 4 8	
			2			21								
215		Joseph Ludger Désilets	...	5		9			4	50		.....	0 0 4½	
216		François Hébert	1			30			30			.....	0 2 6½	
217		Eusèbe David Reau	2			30			60			.....	0 5 1	
218		David Reau, fils	2			30			60			.....	0 5 1	
219		Eusèbe Reau	1	7	16½	30			53	75		.....	0 4 6½	
220		J. Bte. Prince	3	2	1½	30			96	25		.....	0 8 2½	
221		Jean Leprince	1			30			30			.....	0 2 6½	
222		Eugène Leprince	1	5		30			45			.....	0 3 9½	
223		Hubert Leprince	1	6		30			48			.....	0 4 0½	
224		Alexis Reau, fils	1	4		30			42			.....	0 3 6½	
225		Jean Marie Prince	1	5		30			45			.....	0 3 9½	
226		J. Louis Prince	1	5		30			45			.....	0 3 9½	
227		Joseph Bourgeois	3			30			90			.....	0 7 7	
228		Joseph Reau	1	5		30			45			.....	0 3 9½	
229		Alexis Richer, fils	1	5		30			45			.....	0 3 9½	
230		Pierre Poliquin	3			30			90			.....	0 7 7	
231		Narcisse Benoit	1	2	9	30			37	50		.....	0 3 2	
232		Alexis et David Reau	1	7	9	30			52	50		.....	0 4 5	

No. de référence.	No. du Terrier.	NOMS DES CENSITAIRES.	ÉTENDUE DE LA CONCESSION OU DU TERRAIN POSSÉDÉ. FRONT. Arpents.	Perches.	Pieds.	PROFONDEUR. Arpents.	Perches.	Pieds.	SUPERFICIE. Arpents.	Perches.	Pieds.	Emplacements ou Lots à bâtir, ou pour d'autres fins que pour des fins agricoles. VALEUR. £ s. d.	Montant de la Rente Constituée à être payée par le Censitaire. £ s. d.	Voyez référence au bas.
		Concession Lac Saint Paul.— (Suite.)												
233		François Richard	1	5	...	30	...	...	45	...	...	.....	0 3 9½	
234		Do.	...	6	...	30	...	...	11		...	.....	0 1 6	
235		Dosithé Lemay	...	...	...	...	...	...	7					
236		David Gaudet	...	3	...	30	...	...	9	...	...	.....	0 0 9½	
237		Pierre Reau	...	6	...	30	...	...	18	...	...	.....	0 1 6	
238		Pierre Richard	1	5	...	30	...	...	45	...	...	.....	0 5 5½	
239		Jean Noël Richard	1	5	...	30	...	...	45	...	...	.....	0 5 5½	
240		Jos. Genest Labarre	2	...	...	30	...	...	60	...	...	.....	0 5 1	
241		Joseph Massé	1	...	...	30	...	...	30	...	...	.....	0 2 6	
242		Pierre Bergeron, fils de Jos.	1	5	...	30	...	...	45	...	...	.....	0 3 9½	
243		Charles Bergeron	1	5	...	30	...	...	45	...	...	.....	0 3 9½	
244		Pierre Paul Bergeron	1	5	...	30	...	...	45	...	...	.....	0 3 9½	
245		Hubert Bergeron	1	5	...	30	...	...	45	...	...	.....	0 3 9½	
246		J. Bte. Bergeron	. / 1	8 / ...	6 / ...	30 / 6		...	31	...	...	.....	0 2 1½	
247		Pierre Bergeron	...	5	...	30	...	...	15	...	...	.....	0 1 3	
248		J. Bte. Bergeron	...	4	3	30	...	...	12	50		.....	0 1 8½	
249		Do.	...	2	9	30	...	...	7	50				
250		Germain Marchessault	1	...	...	30	...	...	30	...	...	.....	0 2 6½	
251		Pierre Arseneau	...	5	...	1	...	...	...	50	...	.....	0 0 0½	
252		Pierre Bergeron	1	5	...	30	...	...	45	...	...	.....	0 3 9½	
253		J. Bte. Bergeron	1	5	...	30	...	...	45	...	...	.....	0 3 9½	
254		Do.	1	5	...	4	...	...	6	...	...	.....	0 0 0½	
255		Joseph Deshaies	1	5	...	2	...	...	3	...	...	.....	0 0 0½	
256		Alexis Richer, père	1 / 2	... / ...	... / ...	1 / 20		...	11	...	...	.....	0 4 4½	
257		Charles Genest Labarre	. / 1	2 / ...	9 / ...	4 / 21		...	22	...	...	.....	0 2 6½	
258		Léandre Labarre	2	...	...	2	5	...	5	...	...	.....	0 0 0½	
259		Joseph Dubois	...	7	9	8	...	...	6	...	...	.....	0 0 0½	
260		André Doyon dit Moreau	...	5	...	5	...	...	2	5	...	.....	0 0 7½	
261		Charles Richer	...	5	...	5	...	...	2	50	...	.....	0 0 7½	
262		J. Bte. Hebert	2	2	...	30	...	...	66	...	...	.....	0 5 [illegible]	
263		David Reau, père	3	...	...	35	...	...	105	...	...	.....	0 7 11	
264		Moïse Lacourse	2	2	9	35	...	...	78	75	...	.....	0 5 8	
265		Isidore Désilets	4	6	...	35	...	...	148	...	...	.....	0 10 6½	
266		Pierre Désilets	...	...	...	...	...	...	13	...	...	.....	0 1 1	

No. de référence.	No. du Terrier.	NOMS DES CENSITAIRES.	ÉTENDUE DE LA CONCESSION OU DU TERRAIN POSSÉDÉ. FRONT. Arpents.	Perches.	Pieds.	PROFONDEUR. Arpents.	Perches.	Pieds.	SUPERFICIE. Arpents.	Perches.	Pieds.	Emplacements ou Lots à bâtir, ou pour d'autres fins que pour des fins agricoles. VALEUR. £ s. d.	Montant de la Rente Constituée à être payée par le Censitaire. £ s. d.	Voyez référence au bas.
		Concession Lac Saint Paul.— (Suite.)												
267		Les Commissaires d'Ecoles									60	.....	.....	
268		Louis et Jos. Frs. Prince							20			.....	0 1 3	
269		J. Bte. Arseneau							7			.....	0 0 3½	
270		Joseph Massé							14			.....	0 0 10	
271		Alexis Richer							2			.....	0 0 1	
272		Joseph Prince							4			.....	0 0 2	
273		Alexis Reau, fils							4			.....	0 0 2	
274		Joseph Prince							[illegible]			.....	0 0 5	
275		J. Bte. Prince							5			.....	0 0 1½	
276		Joseph Béliveau							27			.....	0 0 7	
[illegible]		Etienne Leblanc							[illegible]			.....	0 0 1½	
[illegible]		J. Bte. [illegible]							45			.....	0 1 [illegible]	
		Concession Saint Simon.												
279		Etienne Leblanc	1 / 2			1 / 3			22			.....	0 1 3	
[illegible]		J. Bte. Leblanc							13			.....	0 [illegible] 8	
[illegible]		J. Bte. Arseneau	2			20			52			.....	0 [illegible] 11	
282		Alexis George Arseneau							48			.....	0 3 2½	
[illegible]		Jean Bergeron		3	13½	11	7		[illegible]	31	81	.....	0 0 7½	
[illegible]		Pierre et David Cormier							22			.....	0 1 8½	
[illegible]		Pierre et Frs. Cormier							2[illegible]			.....	0 1 8½	
[illegible]		Veuve David Reau	1	5		30			45			.....	0 3 9½	
[illegible]		Pierre Reau	1	5		30			45			.....	0 3 9½	
[illegible]		J. Bte. Arseneau	2			[illegible]			60			.....	0 5 1	
[illegible]		Joseph Arseneau	2			30			60			.....	0 5 1	
[illegible]		Charles Heon	2			30			60			.....	0 5 0½	
[illegible]		Th[illegible] Hart	4			30			120			.....	.....	
[illegible]		G[illegible] Clontier	2			30			60			.....	0 5 0½	
[illegible]		Moïse Bergeron	2			30			60			.....	0 5 0½	
[illegible]		Pierre Heon	2			30			60			.....	0 5 1	
[illegible]		François Cormier		2	9	30			7	50		.....	0 0 8	
[illegible]		J. Bte. Hebert		2	9	30			7	50		.....	0 0 8	
[illegible]		Pierre Roy	1	5		30			45			.....	0 3 9½	
[illegible]		François Hamel	2			30			90			.....	0 7 7	
[illegible]		Jos. Frs. Prince	2			30			60			.....	0 5 1	

No. de référence.	No. du Terrier.	NOMS DES CENSITAIRES.	ÉTENDUE DE LA CONCESSION OU DU TERRAIN POSSÉDÉ. FRONT. Arpents.	Perches.	Pieds.	PROFONDEUR. Arpents.	Perches.	Pieds.	SUPERFICIE. Arpents.	Perches.	Pieds.	Emplacements ou Lots à bâtir, ou pour d'autres fins que pour des fins agricoles. VALEUR. £ s. d.	Montant de la Rente Constituée à être payée par le Censitaire. £ s. d.	Voyez référence au terr.
		Concession Saint Simon.— (Suite.)												
300		J. Bte. Prince	1			30			30				0 2 6½	
301		Do.	1			4			43				0 3 5½	
			1	5		26								
302		Pierre Bourque	2			4			47				0 4 1½	
			1	5		26								
303		Joseph Richard	1	5		30			45				0 3 9½	
304		Raphaël Richard	1	5		30			45				0 3 9½	
305		François Richard	1	5		30			45				0 3 9½	
306		Louis Richard	1	5		30			45				0 3 9½	
307		Joseph Hébert	3			30			90				0 7 7	
308		Do.	1			30			30				0 2 6	
309		David Tourigny	2			30			60				0 5 1	
310		David Vigneau	3			30			90				0 7 7	
311		Joseph Leblanc	3			30			90				0 7 7	
312		Do.	2			24			48				0 5 0½	
313		Olivier Marchand	1			24			24				0 2 0½	
314		Joseph Goudreau	1			6			6				0 0 6½	
315		Pierre Poliquin	2			5			10				0 0 5½	
316		Michel Richer	1			22			22				0 2 6½	
317		Alexis et David Reau et autres							6				0 0 6½	
318		Alexis Richer, fils	1	8	13½	30			56	25			0 4 9	
319		Joseph Marchand		1	4½	30			3	75			0 0 4	
320		Jean Marie Prince	1	5		30			45				0 3 9½	
321		Joseph Prince	1	5		30			45				0 3 9½	
322		Pierre et Jean Noël Richard	3			30			90				0 7 7	
323		Pierre Richard		5		30			15					
324		Jean Noël Richard		5		30			15					
325		Frs. Richard		1		30			3				0 0 4	
326		Dosithe Lemay		9		30			18				0 2 0	
327		David Goulet		1		30			3				0 0 4	
328		Pierre Reau		2		30			6				0 0 8	
329		Veuve Félix Hébert	1			30			30				0 3 4	
330		Pierre Bergeron, fils de Jos.	1	5		30			45				0 5 0	
331		Charles Bergeron	1	5		30			45				0 5 0	
332		Pierre Paul Bergeron	1	5		30			45				0 3 9½	
333		Hubert Bergeron	1	5		30			45				0 3 9½	
334		Jacob Berger							30				0 3 1½	

No. de référence.	No. du Terrier.	NOMS DES CENSITAIRES.	ÉTENDUE DE LA CONCESSION OU DU TERRAIN POSSÉDÉ. FRONT. Arpents.	Perches.	Pieds.	PROFONDEUR. Arpents.	Perches.	Pieds.	SUPERFICIE. Arpents.	Perches.	Pieds.	Emplacements ou Lots à bâtir, ou pour d'autres fins que pour des fins agricoles. VALEUR. £ s. d.	Montant de la Rente Constituée à être payée par le Censitaire. £ s. d.	Voyez référence au bas.
		Concession Saint Simon.— (Suite.)												
335		J. Bte. Bergeron	1			30			30				0 3 1½	
336		Moïse Bergeron	2			30			60				0 6 3	
337		Jos. Luc Tourigny	1			24			24				0 2 6½	
338		J. Bte. Bergeron		5		30			15				0 1 3½	
339		Germain Marchessault	1	5		30			45				0 3 9½	
340		J. Bte. Hébert	2	5		30			75				0 6 4	
341		Charles Richer	2	5		30			75				0 6 4	
342		David Reau	3			30			90				0 10 0	
343		Olivier Doucet	2	5		30			75				0 8 4	
344		Isidore Désilets	2	5		27			94	50			0 11 8	
345		Les Commissaires d'Ecoles								46¾				
346		Edouard Boisclair								50		5 0 0		
		Concession Saint Henri, Nord.												
347		Michel Ozias Boudreau	2			18			36				0 6 0	
348		George Arseneau	2			10			20				0 3 4	
349		Louis Veilleux	2			2			4				0 0 8	
350		Alexis Desfossés	2			25			50				0 10 0	
351		Joseph Luc Reau	3			25			75				0 10 1	
352		J. Bte. Bergeron	2			25			50				0 6 8	
353		N. Boissonnault et Pas. Talbot	2			25			50				0 6 8	
354		François Leblanc	2			25			50				0 6 8	
355		Adrien Genest Labarre	3			25			75				0 7 7½	
356		Louis Veilleux	2			25			50				0 6 8	
357		Jos. Luc Reau, fils	2			25			50				0 6 8	
358		Olivier Thibodeau	2			25			50				0 6 8	
359		Frs. Désilets	2			25			50				0 6 8	
360		David Désilets	2			25			50				0 6 8	
361		Olivier Ducharme	4			25			100				0 13 4	
362		Henri Gaudet	3			24			72				0 16 0	
363		Joseph Elie	2			25			50				0 6 8	
364		Godefroy Bourgeois	2			25			50				0 6 8	
365		Charles Gaudet	2			25			50				0 6 8	
366		Edouard Arseneau	2			25			50				0 6 8	
367		Louis Desruisseaux	2			25			50				0 6 8	

No. de référence.	No. du Terrier.	NOMS DES CENSITAIRES.	ÉTENDUE DE LA CONCESSION OU DU TERRAIN POSSÉDÉ. FRONT. Arpents.	Perches.	Pieds.	PROFONDEUR. Arpents.	Perches.	Pieds.	SUPERFICIE. Arpents.	Perches.	Pieds.	Emplacements ou Lots à bâtir, ou pour d'autres fins que pour des fins agricoles. VALEUR. £ s. d.	Montant de la rente Constituée à être payée par le Censitaire. £ s. d.	Voyez référence au Cens.
		Concession Saint Henri, Nord. (Suite.)												
368		Joseph Godin	2			25			50				0 6 8	
369		Do.	2			25			50				0 6 8	
370		Narcisse Genest Labarre	1			25			25				0 3 4	
371		Do.	3			25			75				0 10 0	
372		Pierre Bergeron	3			30			90				0 10 0	
373		André Doyon Moreau	1	5		19			28	50			0 5 0	
374		Joseph Richer	1	5		19			28	50			0 5 0	
375		Do.	1			25			25				0 3 4	
376		André Dupont	1			25			25				0 3 4	
377		Cléophas Lamothe	2			25			50				0 6 8	
378		Antoine Luc Poulin de Courval	2			25			50				0 6 8	
379		Joseph Bourgeois	3			25			75				0 10 0	
380		Jean Prince	5			25			125				0 16 8	
381		Eugène Prince	2			25			50				0 6 8	
382		Etienne Béliveau	2			25			50				0 6 8	
383		Ives Arseneau	1	5		25			37	50			0 5 0	
384		Pierre Arseneau	1	5		25			37	50			0 5 0	
385		Charles Massé et Héritiers V. Beaudry	2	5	12	25			61	16	216		0 8 8	
386		Pierre Richer	3	4	6	25			85	83	108		0 11 7	
387		J. Bte. Tourigny	2			20			40				0 6 8	
388		Gilbert Tourigny	2			25			50				0 6 8	
389		Gilbert et J. Bte. Tourigny	1			22			22				0 3 4	
390		François Dorval	1			22			22				0 3 4	
391		Moïse Prince	2		12	23			47	53	108		0 7 1	
392		Emmanuel Prince	2			25			50				0 6 8	
393		Flavien Richard	2			23			46				0 6 8	
394		Guillaume Fournier	2			23			46				0 6 8	
		Concession St. Henri, Sud.												
395		Veuve David Rean	1			25			25				0 5 0	
396		Pierre Rean	1			25			25				0 5 0	
397		Frs. Hébert, fils de Frs	3			25			75				0 10 0	
398		Joseph Reau	2			25			50				0 6 8	
399		Grégoire Genest Labarre	2			25			50				0 6 8	
400		Théophile Hébert	2			25			50				0 6 8	

No. de référence.	No. du Terrier.	NOMS DES CENSITAIRES.	ÉTENDUE DE LA CONCESSION OU DU TERRAIN POSSÉDÉ. FRONT. Arpents	Perches	Pieds.	PROFONDEUR. Arpents.	Perches.	Pieds.	SUPERFICIE. Arpents.	Perches	Pieds.	Emplacements ou Lots à bâtir, ou pour d'autres fins que pour des fins agricoles. VALEUR. £ s. d.	Montant de la Rente Constituée à être payée par le Censitaire. £ s. d	Voyez référence au fief.
		Concession Saint Henri, Sud. (Suite.)												
401		Antoine Landry	2			25			50				0 6 8	
402		Louis Veilleux	2			25			50				0 6 8	
403		J. Bte. Hébert	2			25			50				0 6 8	
404		Edouard Lamothe	3			25			75				0 10 0	
405		Alexis Landry	2			25			50				0 6 8	
406		Jean Parenteau	2			25			50				0 6 8	
407		André Doyon Moreau	2			25			50				0 6 8	
408		Thomas Lewis	3			25			75				0 10 $1\frac{1}{2}$	
409		Cléophas Arseneau	1	2	9	25			31	25			0 4 2	
		Concession Saint Simon, Sud.												
410		Cléophas Arseneau	1	7	9	25			43	75			0 5 10	
411		David Tourigny	2			30			60				0 6 8	
412		Pierre Tourigny	2			25			50				0 6 8	
413		Antoine Bergeron	1			25			25				0 3 4	
414		Michel Bergeron	2			25			50				0 6 8	
415		Cyrille Richer	2			25			50				0 6 8	
416		Alexis Gaudet	2			25			50				0 6 8	
417		Olivier Lacourse	2			25			50				0 6 8	
418		François Poulet	2			25			50				0 6 8	
419		Augustin Genest Labarre	2			25			50				0 6 8	
420		Jos. Luc Reau	2			25			50				0 6 8	
421		François Désilets	1	5		25			37	50			0 5 0	
422		David Désilets	1	5		25			37	50			0 5 0	
423		Jos. Boudreau	2			25			50				0 6 8	
424		Joseph Prince	4			25			100				0 13 4	
425		Grégoire Poirier	3			25			75				0 10 0	
426		Joseph Leblanc	3			25			75				0 10 0	
427		Jos. Frs. Prince	1	5		31			51				0 5 0	
428		Représentants Antoine Héon	1	5		34			51				0 5 0	
429		David Reau	3			25			75				0 10 0	
430		Pierre Reau	3			25			75				0 10 0	
431		Ives Arseneau	1	5		25			37	50			0 5 0	
432		Pierre Arseneau	1	5		25			37	50			0 5 0	
433		Olivier Tourigny	2			30			60				0 6 8	
434		Frs. Tourigny	2			25			50				0 6 8	

No. de référence.	No. du Terrier.	NOMS DES CENSITAIRES.	ÉTENDUE DE LA CONCESSION OU DU TERRAIN POSSÉDÉ. FRONT. Arpents.	Perches.	Pieds.	PROFONDEUR. Arpents.	Perches.	Pieds.	SUPERFICIE. Arpents.	Perches.	Pieds.	Emplacements ou Lots à bâtir, ou pour d'autres fins que pour des fins agricoles. VALEUR. £ s. d.	Montant de la Rente Constituée à être payée par le Censitaire. £ s. d.	Voyez référence au bas.
		Concession Saint Simon, Sud. (Suite.)												
435		Jean Moïse Tourigny	2			25			50				0 6 8	
436		Augustin Massé	2			25			50				0 6 8	
437		Joseph Tourigny	4			25			100				0 13 4	
438		Dosithé Lemay	2			25			50				0 6 8	
439		Pierre Boissonnault	2			25			50				0 6 8	
440		J. Bte. Abel Doucet	2			25			50				0 6 8	
441		Représentants David Hébert	1			25			25				0 3 4	
442		Sévère Leduc	1			25			25				0 3 4	
443		François Richard							6				0 0 9½	
444		Les Commissaires d'Ecoles								50				
									1760	38	259	£212 0 0	£68 17 5½	

PROVINCE DU CANADA,
BAS CANADA.

Je, soussigné, JOSEPH EDOUARD TURCOTTE, un des Commissaires en vertu de l'Acte Seigneurial de 1854, certifie avoir fait, conformément à la loi, le présent Cadastre de la Seigneurie de Bruyères. Et maintenant, en procédant à clore, comme je clos finalement, par les présentes, le dit Cadastre, je fixe la valeur totale des divers droits et biens lucratifs de la dite Seigneurie aux sommes suivantes, viz :

	$ cts.
1o. Valeur des cens et rentes	4591 50
2o. Valeur des lods et ventes :	
Pour la classe des fonds agricoles	3396 08
Pour la classe des emplacements	101 08
3o. Valeur du moulin banal	5000 00
	$ 13088 66

Le Seigneur n'a droit à aucune autre indemnité, et il n'y a aucuns autres droits ni biens lucratifs à estimer dans cette dite Seigneurie, outre ceux qui apparaissent et qui sont énumérés ci-dessus.

De sorte que la valeur totale de la dite Seigneurie se trouve être de la somme de treize mille quatre-vingt-huit piastres et soixante-et-six centins, à laquelle somme je la fixe.

Daté à Bécancour, ce 22 Octobre, 1857.

JOSEPH EDOUARD TURCOTTE,
Commissaire.

PROVINCE DU CANADA,
BAS CANADA.
DISTRICT DES TROIS-RIVIÈRES.

Dans la Cour pour la Révision des Cadastres faits en vertu de l'Acte Seigneurial de 1854 et ses amendements.

MERCREDI, le Vingt-neuvième jour d'Août, mil huit cent soixante.

PRÉSENTS :

S. LELIÈVRE,
C. DELAGRAVE, } Ecuyers, Commissaires-Réviseurs.

D'après le jugement de cette cour, rendu ce jour, le présent Cadastre est corrigé, reformé et amendé ainsi qu'il suit, viz :

1o. Une somme annuelle de deux cent soixante piastres est accordée au seigneur de cette seigneurie, comme indemnité pour la perte lui résultant de l'abolition de son droit de banalité et droit exclusif d'avoir des moulins dans sa dite seigneurie.

2o. Quant au surplus des matières et choses contenues dans le présent Cadastre, il est confirmé et maintenu tel que fait, fixé et établi par le commissaire chargé de la confection du dit Cadastre, et tel que le tout apparaît actuellement au dit cadastre.

Et en foi de tout ce que dessus nous avons signé,

S. LELIÈVRE,
C. DELAGRAVE,
Commissaires-Réviseurs.

Province du Canada,
Bas Canada.

Je, soussigné, JOSEPH EDOUARD TURCOTTE, un des Commissaires en vertu de l'Acte Seigneurial Refondu, ai fait, en triplicata et conformément à la loi, le présent Cadastre abrégé de la seigneurie de Bruyères.

Les rentes constituées, payables au seigneur de cette seigneurie, par les Censitaires d'icelle, et la valeur des droits casuels, pour l'abolition desquels une indemnité est accordée, par le Gouvernement de cette province, au dit seigneur, pour le rachat du droit de lods et ventes et du droit de banalité, sont celles qui apparaissent au présent Cadastre, tel qu'amendé et corrigé par le jugement de la cour de révision.

De plus les droits de la couronne, dans cette seigneurie, consistent dans le droit de Quint, lequel droit de Quint est computé en formant une année commune sur le Quint accru dans le Bas Canada, pendant les vingt cinq années immédiatement antérieures à la passation de l'Acte Seigneurial de 1854, et réparti sur la dite seigneurie, en vertu des dispositions du dit Acte, et se monte à une somme annuelle de treize piastres et six centins..... $13 06

Et en foi de tout ce que dessus j'ai signé.

Montréal, 24 Janvier, 1861.

Commissaire sous l'Acte Seigneurial Refondu.

No. 8.

CANADA, B. C.

Procédés sous l'Acte Seigneurial de 1854 et ses amendements.

CADASTRE ABRÉGÉ

DE LA

SEIGNEURIE DE BÉCANCOUR,

POSSÉDÉE PAR LES HÉRITIERS DE SAMUEL B. HART, ÉCUYER.

Fait le 24 Janvier, 1861. par HENY. JUDAH, Ecuyer, Commissaire.

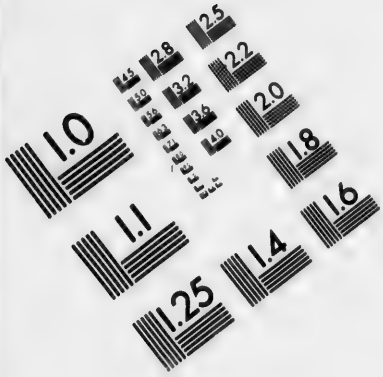
1.0
1.1
1.25
1.4
1.6
1.8
2.0
2.2
2.5
2.8
3.2
3.6
4.0
4.5
5.0
5.6
6.3
7.1
8.0
9.0
10.0
11.0
12.5
14.0
16.0
18.0
20.0
22.0
25.0
28.0
32.0
36.0
40.0
45.0
50.0
56.0
63.0
71.0
80.0
90.0
100.0
110.0
125.0
140.0
160.0
180.0
200.0
220.0
250.0
280.0
320.0
360.0
400.0
450.0
500.0
560.0
630.0
710.0
800.0
900.0
1000.0
1100.0
1250.0
1400.0
1600.0
1800.0
2000.0
2200.0
2500.0
2800.0
3200.0
3600.0
4000.0
4500.0
5000.0
5600.0
6300.0
7100.0
8000.0
9000.0
10000.0
11000.0
12500.0
14000.0
16000.0
18000.0
20000.0
22000.0
25000.0
28000.0
32000.0
36000.0
40000.0
45000.0
50000.0
56000.0
63000.0
71000.0
80000.0
90000.0
100000.0
110000.0
125000.0
140000.0
160000.0
180000.0
200000.0
220000.0
250000.0
280000.0
320000.0
360000.0
400000.0
450000.0
500000.0
560000.0
630000.0
710000.0
800000.0
900000.0
1000000.0
1100000.0
1250000.0
1400000.0
1600000.0
1800000.0
2000000.0
2200000.0
2500000.0
2800000.0
3200000.0
3600000.0
4000000.0
4500000.0
5000000.0
5600000.0
6300000.0
7100000.0
8000000.0
9000000.0
10000000.0
11000000.0
12500000.0
14000000.0
16000000.0
18000000.0
20000000.0
22000000.0
25000000.0
28000000.0
32000000.0
36000000.0
40000000.0
45000000.0
50000000.0
56000000.0
63000000.0
71000000.0
80000000.0
90000000.0
100000000.0
110000000.0
125000000.0
140000000.0
160000000.0
180000000.0
200000000.0
220000000.0
250000000.0
280000000.0
320000000.0
360000000.0
400000000.0
450000000.0
500000000.0
560000000.0
630000000.0
710000000.0
800000000.0
900000000.0
1000000000.0
1100000000.0
1250000000.0
1400000000.0
1600000000.0
1800000000.0
2000000000.0
2200000000.0
2500000000.0
2800000000.0
3200000000.0
3600000000.0
4000000000.0
4500000000.0
5000000000.0
5600000000.0
6300000000.0
7100000000.0
8000000000.0
9000000000.0
10000000000.0
11000000000.0
12500000000.0
14000000000.0
16000000000.0
18000000000.0
20000000000.0
22000000000.0
25000000000.0
28000000000.0
32000000000.0
36000000000.0
40000000000.0
45000000000.0
50000000000.0
56000000000.0
63000000000.0
71000000000.0
80000000000.0
90000000000.0
100000000000.0
110000000000.0
125000000000.0
140000000000.0
160000000000.0
180000000000.0
200000000000.0
220000000000.0
250000000000.0
280000000000.0
320000000000.0
360000000000.0
400000000000.0
450000000000.0
500000000000.0
560000000000.0
630000000000.0
710000000000.0
800000000000.0
900000000000.0
1000000000000.0
1100000000000.0
1250000000000.0
1400000000000.0
1600000000000.0
1800000000000.0
2000000000000.0
2200000000000.0
2500000000000.0
2800000000000.0
3200000000000.0
3600000000000.0
4000000000000.0
4500000000000.0
5000000000000.0
5600000000000.0
6300000000000.0
7100000000000.0
8000000000000.0
9000000000000.0
10000000000000.0
11000000000000.0
12500000000000.0
14000000000000.0
16000000000000.0
18000000000000.0
20000000000000.0
22000000000000.0
25000000000000.0
28000000000000.0
32000000000000.0
36000000000000.0
40000000000000.0
45000000000000.0
50000000000000.0
56000000000000.0
63000000000000.0
71000000000000.0
80000000000000.0
90000000000000.0
100000000000000.0
110000000000000.0
125000000000000.0
140000000000000.0
160000000000000.0
180000000000000.0
200000000000000.0
220000000000000.0
250000000000000.0
280000000000000.0
320000000000000.0
360000000000000.0
400000000000000.0
450000000000000.0
500000000000000.0
560000000000000.0
630000000000000.0
710000000000000.0
800000000000000.0
900000000000000.0
1000000000000000.0
1100000000000000.0
1250000000000000.0
1400000000000000.0
1600000000000000.0
1800000000000000.0
2000000000000000.0
2200000000000000.0
2500000000000000.0
2800000000000000.0
3200000000000000.0
3600000000000000.0
4000000000000000.0
4500000000000000.0
5000000000000000.0
5600000000000000.0
6300000000000000.0
7100000000000000.0
8000000000000000.0
9000000000000000.0
10000000000000000.0
11000000000000000.0
12500000000000000.0
14000000000000000.0
16000000000000000.0
18000000000000000.0
20000000000000000.0
22000000000000000.0
25000000000000000.0
28000000000000000.0
32000000000000000.0
36000000000000000.0
40000000000000000.0
45000000000000000.0
50000000000000000.0
56000000000000000.0
63000000000000000.0
71000000000000000.0
80000000000000000.0
90000000000000000.0
100000000000000000.0
110000000000000000.0
125000000000000000.0
140000000000000000.0
160000000000000000.0
180000000000000000.0
200000000000000000.0
220000000000000000.0
250000000000000000.0
280000000000000000.0
320000000000000000.0
360000000000000000.0
400000000000000000.0
450000000000000000.0
500000000000000000.0
560000000000000000.0
630000000000000000.0
710000000000000000.0
800000000000000000.0
900000000000000000.0
1000000000000000000.0
1100000000000000000.0
1250000000000000000.0
1400000000000000000.0
1600000000000000000.0
1800000000000000000.0
2000000000000000000.0
2200000000000000000.0
2500000000000000000.0
2800000000000000000.0
3200000000000000000.0
3600000000000000000.0
4000000000000000000.0
4500000000000000000.0
5000000000000000000.0
5600000000000000000.0
6300000000000000000.0
7100000000000000000.0
8000000000000000000.0
9000000000000000000.0
10000000000000000000.0
11000000000000000000.0
12500000000000000000.0
14000000000000000000.0
16000000000000000000.0
18000000000000000000.0
20000000000000000000.0
22000000000000000000.0
25000000000000000000.0
28000000000000000000.0
32000000000000000000.0
36000000000000000000.0
40000000000000000000.0
45000000000000000000.0
50000000000000000000.0
56000000000000000000.0
63000000000000000000.0
71000000000000000000.0
80000000000000000000.0
90000000000000000000.0
100000000000000000000.0
110000000000000000000.0
125000000000000000000.0
140000000000000000000.0
160000000000000000000.0
180000000000000000000.0
200000000000000000000.0
220000000000000000000.0
250000000000000000000.0
280000000000000000000.0
320000000000000000000.0
360000000000000000000.0
400000000000000000000.0
450000000000000000000.0
500000000000000000000.0
560000000000000000000.0
630000000000000000000.0
710000000000000000000.0
800000000000000000000.0
900000000000000000000.0
1000000000000000000000.0
1100000000000000000000.0
1250000000000000000000.0
1400000000000000000000.0
1600000000000000000000.0
1800000000000000000000.0
2000000000000000000000.0
2200000000000000000000.0
2500000000000000000000.0
2800000000000000000000.0
3200000000000000000000.0
3600000000000000000000.0
4000000000000000000000.0
4500000000000000000000.0
5000000000000000000000.0
5600000000000000000000.0
6300000000000000000000.0
7100000000000000000000.0
8000000000000000000000.0
9000000000000000000000.0
10000000000000000000000.0
11000000000000000000000.0
12500000000000000000000.0
14000000000000000000000.0
16000000000000000000000.0
18000000000000000000000.0
20000000000000000000000.0
22000000000000000000000.0
25000000000000000000000.0
28000000000000000000000.0
32000000000000000000000.0
36000000000000000000000.0
40000000000000000000000.0
45000000000000000000000.0
50000000000000000000000.0
56000000000000000000000.0
63000000000000000000000.0
71000000000000000000000.0
80000000000000000000000.0
90000000000000000000000.0
100000000000000000000000.0
110000000000000000000000.0
125000000000000000000000.0
140000000000000000000000.0
160000000000000000000000.0
180000000000000000000000.0
200000000000000000000000.0
220000000000000000000000.0
250000000000000000000000.0
280000000000000000000000.0
320000000000000000000000.0
360000000000000000000000.0
400000000000000000000000.0
450000000000000000000000.0
500000000000000000000000.0
560000000000000000000000.0
630000000000000000000000.0
710000000000000000000000.0
800000000000000000000000.0
900000000000000000000000.0
1000000000000000000000000.0
1100000000000000000000000.0
1250000000000000000000000.0
1400000000000000000000000.0
1600000000000000000000000.0
1800000000000000000000000.0
2000000000000000000000000.0
2200000000000000000000000.0
2500000000000000000000000.0
2800000000000000000000000.0
3200000000000000000000000.0
3600000000000000000000000.0
4000000000000000000000000.0
4500000000000000000000000.0
5000000000000000000000000.0
5600000000000000000000000.0
6300000000000000000000000.0
7100000000000000000000000.0
8000000000000000000000000.0
9000000000000000000000000.0
10000000000000000000000000.0
11000000000000000000000000.0
12500000000000000000000000.0
14000000000000000000000000.0
16000000000000000000000000.0
18000000000000000000000000.0
20000000000000000000000000.0
22000000000000000000000000.0
25000000000000000000000000.0
28000000000000000000000000.0
32000000000000000000000000.0
36000000000000000000000000.0
40000000000000000000000000.0
45000000000000000000000000.0
50000000000000000000000000.0
56000000000000000000000000.0
63000000000000000000000000.0
71000000000000000000000000.0
80000000000000000000000000.0
90000000000000000000000000.0
100000000000000000000000000.0
110000000000000000000000000.0
125000000000000000000000000.0
140000000000000000000000000.0
160000000000000000000000000.0
180000000000000000000000000.0
200000000000000000000000000.0
220000000000000000000000000.0
250000000000000000000000000.0
280000000000000000000000000.0
320000000000000000000000000.0
360000000000000000000000000.0
400000000000000000000000000.0
450000000000000000000000000.0
500000000000000000000000000.0
560000000000000000000000000.0
630000000000000000000000000.0
710000000000000000000000000.0
800000000000000000000000000.0
900000000000000000000000000.0
1000000000000000000000000000.0
1100000000000000000000000000.0
1250000000000000000000000000.0
1400000000000000000000000000.0
1600000000000000000000000000.0
1800000000000000000000000000.0
2000000000000000000000000000.0
2200000000000000000000000000.0
2500000000000000000000000000.0
2800000000000000000000000000.0
3200000000000000000000000000.0
3600000000000000000000000000.0
4000000000000000000000000000.0
4500000000000000000000000000.0
5000000000000000000000000000.0
5600000000000000000000000000.0
6300000000000000000000000000.0
7100000000000000000000000000.0
8000000000000000000000000000.0
9000000000000000000000000000.0
10000000000000000000000000000.0
11000000000000000000000000000.0
12500000000000000000000000000.0
14000000000000000000000000000.0
16000000000000000000000000000.0
18000000000000000000000000000.0
20000000000000000000000000000.0
22000000000000000000000000000.0
25000000000000000000000000000.0
28000000000000000000000000000.0
32000000000000000000000000000.0
36000000000000000000000000000.0
40000000000000000000000000000.0
45000000000000000000000000000.0
50000000000000000000000000000.0
56000000000000000000000000000.0
63000000000000000000000000000.0
71000000000000000000000000000.0
80000000000000000000000000000.0
90000000000000000000000000000.0
100000000000000000000000000000.0
110000000000000000000000000000.0
125000000000000000000000000000.0
140000000000000000000000000000.0
160000000000000000000000000000.0
180000000000000000000000000000.0
200000000000000000000000000000.0
220000000000000000000000000000.0
250000000000000000000000000000.0
280000000000000000000000000000.0
320000000000000000000000000000.0
360000000000000000000000000000.0
400000000000000000000000000000.0
450000000000000000000000000000.0
500000000000000000000000000000.0
560000000000000000000000000000.0
630000000000000000000000000000.0
710000000000000000000000000000.0
800000000000000000000000000000.0
900000000000000000000000000000.0
1000000000000000000000000000000.0
1100000000000000000000000000000.0
1250000000000000000000000000000.0
1400000000000000000000000000000.0
1600000000000000000000000000000.0
1800000000000000000000000000000.0
2000000000000000000000000000000.0
2200000000000000000000000000000.0
2500000000000000000000000000000.0
2800000000000000000000000000000.0
3200000000000000000000000000000.0
3600000000000000000000000000000.0
4000000000000000000000000000000.0
4500000000000000000000000000000.0
5000000000000000000000000000000.0
5600000000000000000000000000000.0
6300000000000000000000000000000.0
7100000000000000000000000000000.0
8000000000000000000000000000000.0
9000000000000000000000000000000.0
10000000000000000000000000000000.0
11000000000000000000000000000000.0
12500000000000000000000000000000.0
14000000000000000000000000000000.0
16000000000000000000000000000000.0
18000000000000000000000000000000.0
20000000000000000000000000000000.0
22000000000000000000000000000000.0
25000000000000000000000000000000.0
28000000000000000000000000000000.0
32000000000000000000000000000000.0
36000000000000000000000000000000.0
40000000000000000000000000000000.0
45000000000000000000000000000000.0
50000000000000000000000000000000.0
56000000000000000000000000000000.0
63000000000000000000000000000000.0
71000000000000000000000000000000.0
80000000000000000000000000000000.0
90000000000000000000000000000000.0
100000000000000000000000000000000.0
110000000000000000000000000000000.0
125000000000000000000000000000000.0
140000000000000000000000000000000.0
160000000000000000000000000000000.0
180000000000000000000000000000000.0
200000000000000000000000000000000.0
220000000000000000000000000000000.0
250000000000000000000000000000000.0
280000000000000000000000000000000.0
320000000000000000000000000000000.0
360000000000000000000000000000000.0
400000000000000000000000000000000.0
450000000000000000000000000000000.0
500000000000000000000000000000000.0
560000000000000000000000000000000.0
630000000000000000000000000000000.0
710000000000000000000000000000000.0
800000000000000000000000000000000.0
900000000000000000000000000000000.0
1000000000000000000000000000000000.0
1100000000000000000000000000000000.0
1250000000000000000000000000000000.0
1400000000000000000000000000000000.0
1600000000000000000000000000000000.0
1800000000000000000000000000000000.0
2000000000000000000000000000000000.0
2200000000000000000000000000000000.0
2500000000000000000000000000000000.0
2800000000000000000000000000000000.0
3200000000000000000000000000000000.0
3600000000000000000000000000000000.0
4000000000000000000000000000000000.0
4500000000000000000000000000000000.0
5000000000000000000000000000000000.0
5600000000000000000000000000000000.0
6300000000000000000000000000000000.0
7100000000000000000000000000000000.0
8000000000000000000000000000000000.0
9000000000000000000000000000000000.0
10000000000000000000000000000000000.0
11000000000000000000000000000000000.0
12500000000000000000000000000000000.0
14000000000000000000000000000000000.0
16000000000000000000000000000000000.0
18000000000000000000000000000000000.0
20000000000000000000000000000000000.0
22000000000000000000000000000000000.0
25000000000000000000000000000000000.0
28000000000000000000000000000000000.0
32000000000000000000000000000000000.0
36000000000000000000000000000000000.0
40000000000000000000000000000000000.0
45000000000000000000000000000000000.0
50000000000000000000000000000000000.0
56000000000000000000000000000000000.0
63000000000000000000000000000000000.0
71000000000000000000000000000000000.0
80000000000000000000000000000000000.0
90000000000000000000000000000000000.0
100000000000000000000000000000000000.0
110000000000000000000000000000000000.0
125000000000000000000000000000000000.0
140000000000000000000000000000000000.0
160000000000000000000000000000000000.0
180000000000000000000000000000000000.0
200000000000000000000000000000000000.0
220000000000000000000000000000000000.0
250000000000000000000000000000000000.0
280000000000000000000000000000000000.0
320000000000000000000000000000000000.0
360000000000000000000000000000000000.0
400000000000000000000000000000000000.0
450000000000000000000000000000000000.0
500000000000000000000000000000000000.0
560000000000000000000000000000000000.0
630000000000000000000000000000000000.0
710000000000000000000000000000000000.0
800000000000000000000000000000000000.0
900000000000000000000000000000000000.0
1000000000000000000000000000000000000.0
1100000000000000000000000000000000000.0
1250000000000000000000000000000000000.0
1400000000000000000000000000000000000.0
1600000000000000000000000000000000000.0
1800000000000000000000000000000000000.0
2000000000000000000000000000000000000.0
2200000000000000000000000000000000000.0
2500000000000000000000000000000000000.0
2800000000000000000000000000000000000.0
3200000000000000000000000000000000000.0
3600000000000000000000000000000000000.0
4000000000000000000000000000000000000.0
4500000000000000000000000000000000000.0
5000000000000000000000000000000000000.0
5600000000000000000000000000000000000.0
6300000000000000000000000000000000000.0
7100000000000000000000000000000000000.0
8000000000000000000000000000000000000.0
9000000000000000000000000000000000000.0
10000000000000000000000000000000000000.0
11000000000000000000000000000000000000.0
12500000000000000000000000000000000000.0
14000000000000000000000000000000000000.0
16000000000000000000000000000000000000.0
18000000000000000000000000000000000000.0
20000000000000000000000000000000000000.0
22000000000000000000000000000000000000.0
25000000000000000000000000000000000000.0
28000000000000000000000000000000000000.0
32000000000000000000000000000000000000.0
36000000000000000000000000000000000000.0
40000000000000000000000000000000000000.0
45000000000000000000000000000000000000.0
50000000000000000000000000000000000000.0
56000000000000000000000000000000000000.0
63000000000000000000000000000000000000.0
71000000000000000000000000000000000000.0
80000000000000000000000000000000000000.0
90000000000000000000000000000000000000.0
100000000000000000000000000000000000000.0
110000000000000000000000000000000000000.0
125000000000000000000000000000000000000.0
140000000000000000000000000000000000000.0
160000000000000000000000000000000000000.0
180000000000000000000000000000000000000.0
200000000000000000000000000000000000000.0
220000000000000000000000000000000000000.0
250000000000000000000000000000000000000.0
280000000000000000000000000000000000000.0
320000000000000000000000000000000000000.0
360000000000000000000000000000000000000.0
400000000000000000000000000000000000000.0
450000000000000000000000000000000000000.0
500000000000000000000000000000000000000.0
560000000000000000000000000000000000000.0
630000000000000000000000000000000000000.0
710000000000000000000000000000000000000.0
800000000000000000000000000000000000000.0
900000000000000000000000000000000000000.0
1000000000000000000000000000000000000000.0
1100000000000000000000000000000000000000.0
1250000000000000000000000000000000000000.0
1400000000000000000000000000000000000000.0
1600000000000000000000000000000000000000.0
1800000000000000000000000000000000000000.0
2000000000000000000000000000000000000000.0
2200000000000000000000000000000000000000.0
2500000000000000000000000000000000000000.0
2800000000000000000000000000000000000000.0
3200000000000000000000000000000000000000.0
3600000000000000000000000000000000000000.0
4000000000000000000000000000000000000000.0
4500000000000000000000000000000000000000.0
5000000000000000000000000000000000000000.0
5600000000000000000000000000000000000000.0
6300000000000000000000000000000000000000.0
7100000000000000000000000000000000000000.0
8000000000000000000000000000000000000000.0
9000000000000000000000000000000000000000.0
10000000000000000000000000000000000000000.0
11000000000000000000000000000000000000000.0
12500000000000000000000000000000000000000.0
14000000000000000000000000000000000000000.0
16000000000000000000000000000000000000000.0
18000000000000000000000000000000000000000.0
20000000000000000000000000000000000000000.0
22000000000000000000000000000000000000000.0
25000000000000000000000000000000000000000.0
28000000000000000000000000000000000000000.0
32000000000000000000000000000000000000000.0
36000000000000000000000000000000000000000.0
40000000000000000000000000000000000000000.0
45000000000000000000000000000000000000000.0
50000000000000000000000000000000000000000.0
56000000000000000000000000000000000000000.0
63000000000000000000000000000000000000000.0
71000000000000000000000000000000000000000.0
80000000000000000000000000000000000000000.0
90000000000000000000000000000000000000000.0
100000000000000000000000000000000000000000.0
110000000000000000000000000000000000000000.0
125000000000000000000000000000000000000000.0
140000000000000000000000000000000000000000.0
160000000000000000000000000000000000000000.0
180000000000000000000000000000000000000000.0
200000000000000000000000000000000000000000.0
220000000000000000000000000000000000000000.0
250000000000000000000000000000000000000000.0
280000000000000000000000000000000000000000.0
320000000000000000000000000000000000000000.0
360000000000000000000000000000000000000000.0
400000000000000000000000000000000000000000.0
450000000000000000000000000000000000000000.0
500000000000000000000000000000000000000000.0
560000000000000000000000000000000000000000.0
630000000000000000000000000000000000000000.0
710000000000000000000000000000000000000000.0
800000000000000000000000000000000000000000.0
900000000000000000000000000000000000000000.0
1000000000000000000000000000000000000000000.0
1100000000000000000000000000000000000000000.0
1250000000000000000000000000000000000000000.0
1400000000000000000000000000000000000000000.0
1600000000000000000000000000000000000000000.0
1800000000000000000000000000000000000000000.0
2000000000000000000000000000000000000000000.0
2200000000000000000000000000000000000000000.0
2500000000000000000000000000000000000000000.0
2800000000000000000000000000000000000000000.0
3200000000000000000000000000000000000000000.0
3600000000000000000000000000000000000000000.0
4000000000000000000000000000000000000000000.0
4500000000000000000000000000000000000000000.0
5000000000000000000000000000000000000000000.0
5600000000000000000000000000000000000000000.0
6300000000000000000000000000000000000000000.0
7100000000000000000000000000000000000000000.0
8000000000000000000000000000000000000000000.0
9000000000000000000000000000000000000000000.0
10000000000000000000000000000000000000000000.0
11000000000000000000000000000000000000000000.0
12500000000000000000000000000000000000000000.0
14000000000000000000000000000000000000000000.0
16000000000000000000000000000000000000000000.0
18000000000000000000000000000000000000000000.0
20000000000000000000000000000000000000000000.0
22000000000000000000000000000000000000000000.0
25000000000000000000000000000000000000000000.0
28000000000000000000000000000000000000000000.0
32000000000000000000000000000000000000000000.0
36000000000000000000000000000000000000000000.0
40000000000000000000000000000000000000000000.0
45000000000000000000000000000000000000000000.0
50000000000000000000000000000000000000000000.0
56000000000000000000000000000000000000000000.0
63000000000000000000000000000000000000000000.0
71000000000000000000000000000000000000000000.0
80000000000000000000000000000000000000000000.0
90000000000000000000000000000000000000000000.0
100000000000000000000000000000000000000000000.0
110000000000000000000000000000000000000000000.0
125000000000000000000000000000000000000000000.0
140000000000000000000000000000000000000000000.0
160000000000000000000000000000000000000000000.0
180000000000000000000000000000000000000000000.0
200000000000000000000000000000000000000000000.0
220000000000000000000000000000000000000000000.0
250000000000000000000000000000000000000000000.0
280000000000000000000000000000000000000000000.0
320000000000000000000000000000000000000000000.0
360000000000000000000000000000000000000000000.0
400000000000000000000000000000000000000000000.0
450000000000000000000000000000000000000000000.0
500000000000000000000000000000000000000000000.0
560000000000000000000000000000000000000000000.0
630000000000000000000000000000000000000000000.0
710000000000000000000000000000000000000000000.0
800000000000000000000000000000000000000000000.0
900000000000000000000000000000000000000000000.0
1000000000000000000000000000000000000000000000.0
1100000000000000000000000000000000000000000000.0
1250000000000000000000000000000000000000000000.0
1400000000000000000000000000000000000000000000.0
1600000000000000000000000000000000000000000000.0
1800000000000000000000000000000000000000000000.0
2000000000000000000000000000000000000000000000.0
2200000000000000000000000000000000000000000000.0
2500000000000000000000000000000000000000000000.0
2800000000000000000000000000000000000000000000.0
3200000000000000000000000000000000000000000000.0
3600000000000000000000000000000000000000000000.0
4000000000000000000000000000000000000000000000.0
4500000000000000000000000000000000000000000000.0
5000000000000000000000000000000000000000000000.0
5600000000000000000000000000000000000000000000.0
6300000000000000000000000000000000000000000000.0
7100000000000000000000000000000000000000000000.0
8000000000000000000000000000000000000000000000.0
9000000000000000000000000000000000000000000000.0
10000000000000000000000000000000000000000000000.0
11000000000000000000000000000000000000000000000.0
12500000000000000000000000000000000000000000000.0
14000000000000000000000000000000000000000000000.0
16000000000000000000000000000000000000000000000.0
18000000000000000000000000000000000000000000000.0
20000000000000000000000000000000000000000000000.0
22000000000000000000000000000000000000000000000.0
25000000000000000000000000000000000000000000000.0
28000000000000000000000000000000000000000000000.0
32000000000000000000000000000000000000000000000.0
36000000000000000000000000000000000000000000000.0
40000000000000000000000000000000000000000000000.0
45000000000000000000000000000000000000000000000.0
50000000000000000000000000000000000000000000000.0
56000000000000000000000000000000000000000000000.0
63000000000000000000000000000000000000000000000.0
71000000000000000000000000000000000000000000000.0
80000000000000000000000000000000000000000000000.0
90000000000000000000000000000000000000000000000.0
100000000000000000000000000000000000000000000000.0
110000000000000000000000000000000000000000000000.0
125000000000000000000000000000000000000000000000.0
140000000000000000000000000000000000000000000000.0
160000000000000000000000000000000000000000000000.0
180000000000000000000000000000000000000000000000.0
200000000000000000000000000000000000000000000000.0
220000000000000000000000000000000000000000000000.0
250000000000000000000000000000000000000000000000.0
280000000000000000000000000000000000000000000000.0
320000000000000000000000000000000000000000000000.0
360000000000000000000000000000000000000000000000.0
400000000000000000000000000000000000000000000000.0
450000000000000000000000000000000000000000000000.0
500000000000000000000000000000000000000000000000.0
560000000000000000000000000000000000000000000000.0
630000000000000000000000000000000000000000000000.0
710000000000000000000000000000000000000000000000.0
800000000000000000000000000000000000000000000000.0
900000000000000000000000000000000000000000000000.0
1000000000000000000000000000000000000000000000000.0
1100000000000000000000000000000000000000000000000.0
1250000000000000000000000000000000000000000000000.0
1400000000000000000000000000000000000000000000000.0
1600000000000000000000000000000000000000000000000.0
1800000000000000000000000000000000000000000000000.0
2000000000000000000000000000000000000000000000000.0
2200000000000000000000000000000000000000000000000.0
2500000000000000000000000000000000000000000000000.0
2800000000000000000000000000000000000000000000000.0
3200000000000000000000000000000000000000000000000.0
3600000000000000000000000000000000000000000000000.0
4000000000000000000000000000000000000000000000000.0
4500000000000000000000000000000000000000000000000.0
5000000000000000000000000000000000000000000000000.0
5600000000000000000000000000000000000000000000000.0
6300000000000000000000000000000000000000000000000.0
7100000000000000000000000000000000000000000000000.0
8000000000000000000000000000000000000000000000000.0
9000000000000000000000000000000000000000000000000.0
10000000000000000000000000000000000000000000000000.0
11000000000000000000000000000000000000000000000000.0
12500000000000000000000000000000000000000000000000.0
14000000000000000000000000000000000000000000000000.0
16000000000000000000000000000000000000000000000000.0
18000000000000000000000000000000000000000000000000.0
20000000000000000000000000000000000000000000000000.0
22000000000000000000000000000000000000000000000000.0
25000000000000000000000000000000000000000000000000.0
28000000000000000000000000000000000000000000000000.0
32000000000000000000000000000000000000000000000000.0
36000000000000000000000000000000000000000000000000.0
40000000000000000000000000000000000000000000000000.0
45000000000000000000000000000000000000000000000000.0
50000000000000000000000000000000000000000000000000.0
56000000000000000000000000000000000000000000000000.0
63000000000000000000000000000000000000000000000000.0
71000000000000000000000000000000000000000000000000.0
80000000000000000000000000000000000000000000000000.0
90000000000000000000000000000000000000000000000000.0
100000000000000000000000000000000000000000000000000.0
110000000000000000000000000000000000000000000000000.0
125000000000000000000000000000000000000000000000000.0
140000000000000000000000000000000000000000000000000.0
160000000000000000000000000000000000000000000000000.0
180000000000000000000000000000000000000000000000000.0
200000000000000000000000000000000000000000000000000.0
220000000000000000000000000000000000000000000000000.0
250000000000000000000000000000000000000000000000000.0
280000000000000000000000000000000000000000000000000.0
320000000000000000000000000000000000000000000000000.0
360000000000000000000000000000000000000000000000000.0
400000000000000000000000000000000000000000000000000.0
450000000000000000000000000000000000000000000000000.0
500000000000000000000000000000000000000000000000000.0
560000000000000000000000000000000000000000000000000.0
630000000000000000000000000000000000000000000000000.0
710000000000000000000000000000000000000000000000000.0
800000000000000000000000000000000000000000000000000.0
900000000000000000000000000000000000000000000000000.0
1000000000000000000000000000000000000000000000000000.0
1100000000000000000000000000000000000000000000000000.0
1250000000000000000000000000000000000000000000000000.0
1400000000000000000000000000000000000000000000000000.0
1600000000000000000000000000000000000000000000000000.0
1800000000000000000000000000000000000000000000000000.0
2000000000000000000000000000000000000000000000000000.0
2200000000000000000000000000000000000000000000000000.0
2500000000000000000000000000000000000000000000000000.0
2800000000000000000000000000000000000000000000000000.0
3200000000000000000000000000000000000000000000000000.0
3600000000000000000000000000000000000000000000000000.0
4000000000000000000000000000000000000000000000000000.0
4500000000000000000000000000000000000000000000000000.0
5000000000000000000000000000000000000000000000000000.0
5600000000000000000000000000000000000000000000000000.0
6300000000000000000000000000000000000000000000000000.0
7100000000000000000000000000000000000000000000000000.0
8000000000000000000000000000000000000000000000000000.0
9000000000000000000000000000000000000000000000000000.0
10000000000000000000000000000000000000000000000000000.0
11000000000000000000000000000000000000000000000000000.0
12500000000000000000000000000000000000000000000000000.0
14000000000000000000000000000000000000000000000000000.0
16000000000000000000000000000000000000000000000000000.0
18000000000000000000000000000000000000000000000000000.0
20000000000000000000000000000000000000000000000000000.0
22000000000000000000000000000000000000000000000000000.0
25000000000000000000000000000000000000000000000000000.0
28000000000000000000000000000000000000000000000000000.0
32000000000000000000000000000000000000000000000000000.0
36000000000000000000000000000000000000000000000000000.0
40000000000000000000000000000000000000000000000000000.0
45000000000000000000000000000000000000000000000000000.0
50000000000000000000000000000000000000000000000000000.0
56000000000000000000000000000000000000000000000000000.0
63000000000000000000000000000000000000000000000000000.0
71000000000000000000000000000000000000000000000000000.0
80000000000000000000000000000000000000000000000000000.0
90000000000000000000000000000000000000000000000000000.0
100000000000000000000000000000000000000000000000000000.0
110000000000000000000000000000000000000000000000000000.0
125000000000000000000000000000000000000000000000000000.0
140000000000000000000000000000000000000000000000000000.0
160000000000000000000000000000000000000000000000000000.0
180000000000000000000000000000000000000000000000000000.0
200000000000000000000000000000000000000000000000000000.0
220000000000000000000000000000000000000000000000000000.0
250000000000000000000000000000000000000000000000000000.0
280000000000000000000000000000000000000000000000000000.0
320000000000000000000000000000000000000000000000000000.0
360000000000000000000000000000000000000000000000000000.0
400000000000000000000000000000000000000000000000000000.0
450000000000000000000000000000000000000000000000000000.0
500000000000000000000000000000000000000000000000000000.0
560000000000000000000000000000000000000000000000000000.0
630000000000000000000000000000000000000000000000000000.0
710000000000000000000000000000000000000000000000000000.0
800000000000000000000000000000000000000000000000000000.0
900000000000000000000000000000000000000000000000000000.0
1000000000000000000000000000000000000000000000000000000.0
1100000000000000000000000000000000000000000000000000000.0
1250000000000000000000000000000000000000000000000000000.0
1400000000000000000000000000000000000000000000000000000.0
1600000000000000000000000000000000000000000000000000000.0
1800000000000000000000000000000000000000000000000000000.0
2000000000000000000000000000000000000000000000000000000.0
2200000000000000000000000000000000000000000000000000000.0
2500000000000000000000000000000000000000000000000000000.0
2800000000000000000000000000000000000000000000000000000.0
3200000000000000000000000000000000000000000000000000000.0
3600000000000000000000000000000000000000000000000000000.0
4000000000000000000000000000000000000000000000000000000.0
4500000000000000000000000000000000000000000000000000000.0
5000000000000000000000000000000000000000000000000000000.0
5600000000000000000000000000000000000000000000000000000.0
6300000000000000000000000000000000000000000000000000000.0
7100000000000000000000000000000000000000000000000000000.0
8000000000000000000000000000000000000000000000000000000.0
9000000000000000000000000000000000000000000000000000000.0
10000000000000000000000000000000000000000000000000000000.0
11000000000000000000000000000000000000000000000000000000.0
12500000000000000000000000000000000000000000000000000000.0
14000000000000000000000000000000000000000000000000000000.0
16000000000000000000000000000000000000000000000000000000.0
18000000000000000000000000000000000000000000000000000000.0
20000000000000000000000000000000000000000000000000000000.0
22000000000000000000000000000000000000000000000000000000.0
25000000000000000000000000000000000000000000000000000000.0
28000000000000000000000000000000000000000000000000000000.0
32000000000000000000000000000000000000000000000000000000.0
36000000000000000000000000000000000000000000000000000000.0
40000000000000000000000000000000000000000000000000000000.0
45000000000000000000000000000000000000000000000000000000.0
50000000000000000000000000000000000000000000000000000000.0
56000000000000000000000000000000000000000000000000000000.0
63000000000000000000000000000000000000000000000000000000.0
71000000000000000000000000000000000000000000000000000000.0
80000000000000000000000000000000000000000000000000000000.0
90000000000000000000000000000000000000000000000000000000.0
100000000000000000000000000000000000000000000000000000000.0
110000000000000000000000000000000000000000000000000000000.0
125000000000000000000000000000000000000000000000000000000.0
140000000000000000000000000000000000000000000000000000000.0
160000000000000000000000000000000000000000000000000000000.0
180000000000000000000000000000000000000000000000000000000.0
200000000000000000000000000000000000000000000000000000000.0
220000000000000000000000000000000000000000000000000000000.0
250000000000000000000000000000000000000000000000000000000.0
280000000000000000000000000000000000000000000000000000000.0
320000000000000000000000000000000000000000000000000000000.0
360000000000000000000000000000000000000000000000000000000.0
400000000000000000000000000000000000000000000000000000000.0
450000000000000000000000000000000000000000000000000000000.0
500000000000000000000000000000000000000000000000000000000.0
560000000000000000000000000000000000000000000000000000000.0
630000000000000000000000000000000000000000000000000000000.0
710000000000000000000000000000000000000000000000000000000.0
800000000000000000000000000000000000000000000000000000000.0
900000000000000000000000000000000000000000000000000000000.0
1000000000000000000000000000000000000000000000000000000000.0
1100000000000000000000000000000000000000000000000000000000.0
1250000000000000000000000000000000000000000000000000000000.0
1400000000000000000000000000000000000000000000000000000000.0
1600000000000000000000000000000000000000000000000000000000.0
1800000000000000000000000000000000000000000000000000000000.0
2000000000000000000000000000000000000000000000000000000000.0
2200000000000000000000000000000000000000000000000000000000.0
2500000000000000000000000000000000000000000000000000000000.0
2800000000000000000000000000000000000000000000000000000000.0
3200000000000000000000000000000000000000000000000000000000.0
3600000000000000000000000000000000000000000000000000000000.0
4000000000000000000000000000000000000000000000000000000000.0
4500000000000000000000000000000000000000000000000000000000.0
5000000000000000000000000000000000000000000000000000000000.0
5600000000000000000000000000000000000000000000000000000000.0
6300000000000000000000000000000000000000000000000000000000.0
7100000000000000000000000000000000000000000000000000000000.0
8000000000000000000000000000000000000000000000000000000000.0
9000000000000000000000000000000000000000000000000000000000.0
10000000000000000000000000000000000000000000000000000000000.0
11000000000000000000000000000000000000000000000000000000000.0
12500000000000000000000000000000000000000000000000000000000.0
14000000000000000000000000000000000000000000000000000000000.0
16000000000000000000000000000000000000000000000000000000000.0
18000000000000000000000000000000000000000000000000000000000.0
20000000000000000000000000000000000000000000000000000000000.0
22000000000000000000000000000000000000000000000000000000000.0
25000000000000000000000000000000000000000000000000000000000.0
28000000000000000000000000000000000000000000000000000000000.0
32000000000000000000000000000000000000000000000000000000000.0
36000000000000000000000000000000000000000000000000000000000.0
40000000000000000000000000000000000000000000000000000000000.0
45000000000000000000000000000000000000000000000000000000000.0
50000000000000000000000000000000000000000000000000000000000.0
56000000000000000000000000000000000000000000000000000000000.0
63000000000000000000000000000000000000000000000000000000000.0
71000000000000000000000000000000000000000000000000000000000.0
80000000000000000000000000000000000000000000000000000000000.0
90000000000000000000000000000000000000000000000000000000000.0
100000000000000000000000000000000000000000000000000000000000.0
110000000000000000000000000000000000000000000000000000000000.0
125000000000000000000000000000000000000000000000000000000000.0
140000000000000000000000000000000000000000000000000000000000.0
160000000000000000000000000000000000000000000000000000000000.0
180000000000000000000000000000000000000000000000000000000000.0
200000000000000000000000000000000000000000000000000000000000.0
220000000000000000000000000000000000000000000000000000000000.0
250000000000000000000000000000000000000000000000000000000000.

No. de référence.	No. du Terrier.	
		Co
1	74	Al
2	2	J.
3	39	Mo
4	39	
5	103	Jos
6	107	Lo
7	107	Isa
8	43	El

No. de référence.	
8	Pr
83	No
135	Re
139	

20	37	Jos
21	10	Elz
22	9	Sta
23	69	Dav
24	72	Ray
25	72	Jose
26		Pier
27	40, 41	Frs.
28	15	Pros
29	19	Oliv
30	103	Jose
31	8	Fran
32	102	Paul
33		Moïs
34	39	Moïs
35	94	Alex
36	15	Pros

1e

No. de référence.	No. du Terrier.	NOMS DES CENSITAIRES.	ÉTENDUE DE LA CONCESSION OU DU TERRAIN POSSÉDÉ. FRONT. Arpents.	Perches.	Pieds.	PROFONDEUR. Arpents.	Perches.	Pieds.	SUPERFICIE. Arpents.	Perches.	Pieds.	Emplacements ou Lots à bâtir, ou pour d'autres fins que pour des fins agricoles. VALEUR.	Montant de la Rente Constituée à être payée par le Censitaire.	Voyez référence au bas.
		Concession du Premier Rang.										£ s. d.	£ s. d.	
1	74	Alexis Reau, fils	2			30			60			.....	0 3 4	
2	2	J. Bte. Houle, fils de Pierre	3			25			75			.....	0 5 0	
3	39	Moïse Cormier	3	5		15			52	50		.....	0 7 4½	
4	39	Do.		7	9	2			1	50		.....	0 0 8	
5	103	Joseph Levasseur							2			.....	.....	
6	107	Louis Cormier	2	3	13½	17	5		41	56	85	.....	0 2 0½	
7	107	Isaïe Cormier	2	3	13½	17	5		41	56	85	.....	0 2 0½	
8	43	Elizé Bourque	3		3	34	5		104	5	260		0 5 11	

ERRATA.

No. de référence.	NATURE DE L'ERREUR.						
8	Profondeur	*au lieu de*	0 pieds	*lisez*	4 pieds		
83	No du Terrier	"	103	"	106		
135	Rente constituée	"	£0 9 3¾	"	£0 9 3¼		
139	Do.	"	£0 3 11½	"	£0 3 11¼		

Bécancour. No. 8.

20	37	Joseph Houle		5		10			5			.....	0 0 5	
21	10	Elzéar Cormier	1			12			12			.....	0 0 10	
22	9	Stanislas Ducharme		5		12			6			.....	0 0 3	
23	69	David Reau et Eusèbe Leblanc	2			12			24			.....	0 3 6	
24	72	Raymond Deshaies		5		9			4	50		.....	0 0 10½	
25	72	Joseph Doucet		5		9			4	50		.....	0 0 10½	
26		Pierre et Moïse Cormier	1			9			9			.....	0 0 10½	
27	40, 41	Frs. et Jean Beauchêne							18			.....	0 1 8	
28	15	Prosper Levasseur							36			.....	0 3 6	
29	19	Olivier Mayrand	3			8			24			.....	0 2 1	
30	103	Joseph Levasseur	2			12			24			.....	0 1 9	
31	8	François Béland		6	4½	12			7	50		.....	0 0 5½	
32	102	Paul Bellefeuille		8	6	12			10			.....	0 0 9½	
33		Moïse et Charles Levasseur		5		12			6			.....	0 0 5½	
34	39	Moïse Cormier		6	12	12			8			.....	0 0 9½	
35	94	Alexis Leblanc		6	12	12			8			.....	0 0 9½	
36	15	Prosper Levasseur		8		12			9	60		.....	0 0 8	

No. de référence.	No. du Terrier.	
1	74	
2	2	
3	39	
4	39	
5	103	
6	107	
7	107	
8	43	
9	7	
10	1	
11	7, 9	
12	26	
13	25	
14	27	
15	24	
16	74	
17	2	
18	99	
19	100	
20	37	
21	10	
22	9	
23	69	
24	72	
25	72	
26		
27	40, 41	
28	15	
29	19	
30	103	
31	8	
32	102	
33		
34	39	
35	94	
36	15	

No. de référence.	No. du Terrier.	NOMS DES CENSITAIRES.	ÉTENDUE DE LA CONCESSION OU DU TERRAIN POSSÉDÉ. FRONT. Arpents	Perches.	Pieds.	PROFONDEUR. Arpents.	Perches.	Pieds.	SUPERFICIE. Arpents.	Perches.	Pieds.	Emplacements ou Lots à bâtir, ou pour d'autres fins que pour des fins agricoles. VALEUR. £ s. d.	Montant de la Rente Constituée à être payée par le Censitaire. £ s. d.	Voyez référence au bas.
		Concession du Premier Rang.												
1	74	Alexis Reau, fils	2			30			60				0 3 4	
2	2	J. Bte. Houle, fils de Pierre	3			25			75				0 5 0	
3	39	Moïse Cormier	3	5		15			52	50			0 7 4½	
4	39	Do.		7	9	2			1	50			0 0 8	
5	103	Joseph Levasseur							2					
6	107	Louis Cormier	2	3	13½	17	5		41	56	85		0 2 0½	
7	107	Isaïe Cormier	2	3	13½	17	5		41	56	85		0 2 0½	
8	43	Elizé Bourque	5		3	34	5		104	5	260		0 5 1½	
9	7	J. Bte. Hébert	3			34	5		103	50			0 18 3	
10	1	Frs. Tourigny	2			34			68				0 3 4	
11	7, 9	Olivier Doucet	3			31	5		94	50			0 5 0	
12	26	Narcisse Ducharme		5		20			10				0 0 10	
13	25	Stanislas Ducharme		5		20			10				0 0 10	
14	27	Joseph Bourgeois		5		20			10				0 0 10	
15	24	Jean Bourgeois		5		20			10				0 0 10	
16	74	Alexis Reau, fils	2			21			42				0 3 4	
17	2	J. Bte. Houle, fils de Pierre	2	2	9	20			45				0 3 10½	
18	99	Antoine Lemarier, père	1	2	9	20			25				0 2 8½	
19	100	Antoine Lemarier, fils	1			15			15				0 1 3	
20	37	Joseph Houle		5		10			5				0 0 5	
21	10	Elzéar Cormier	1			12			12				0 0 10	
22	9	Stanislas Ducharme		5		12			6				0 0 3	
23	69	David Reau et Eusèbe Leblanc	2			12			24				0 3 6	
24	72	Raymond Deshaies		5		9			4	50			0 0 10½	
25	72	Joseph Doucet		5		9			4	50			0 0 10½	
26		Pierre et Moïse Cormier	1			9			9				0 0 10½	
27	40, 41	Frs. et Jean Beauchêne							18				0 1 8	
28	15	Prosper Levasseur							36				0 3 6	
29	19	Olivier Mayrand	3			8			24				0 2 1	
30	103	Joseph Levasseur	2			12			24				0 1 9	
31	8	François Béland		6	4½	12			7	50			0 0 5½	
32	102	Paul Bellefeuille		8	6	12			10				0 0 9½	
33		Moïse et Charles Levasseur		5		12			6				0 0 5½	
34	39	Moïse Cormier		6	12	12			8				0 0 9½	
35	94	Alexis Leblanc		6	12	12			8				0 0 9½	
36	15	Prosper Levasseur		8		12			9	60			0 0 8	

1° *Bécancour.*

No. de référence.	No. du Terrier.	NOMS DES CENSITAIRES.	ÉTENDUE DE LA CONCESSION OU DU TERRAIN POSSÉDÉ. FRONT. Arpents.	Perches.	Pieds.	PROFONDEUR. Arpents.	Perches.	Pieds.	SUPERFICIE. Arpents.	Perches.	Pieds.	Emplacements ou Lots à bâtir, ou pour d'autres fins que pour des fins agricoles. VALEUR. £ s. d.	Montant de la Rente Constituée à être payée par le Censitaire. £ s. d.	Voyez référence au bas.
		Concession du Premier Rang. (Suite.)												
37		François Labarre	...	4	...	12	...	...	4	80	...	.....	0 0 3¼	
38	16	Jean Bte. Levasseur	...	2	12	12	...	...	3	20	...	.....	0 0 3	
39	6	Michel Montambault	1	3	6	12	...	...	16	...	...	.....	0 1 2	
40	6	Do.	1	3	6	20	...	...	26	66	216	.....	0 1 9	
41	35	Jean Bte. Levasseur	1	3	...	20	...	...	26	...	...	.....	0 1 9	
42	103	Joseph Levasseur	1	3	6	20	...	..	26	66	216	.....	0 2 5¼	
43	102	Paul Bellefeuille	1	3	6	20	...	...	26	66	216	.....	0 2 5¼	
44	83	Etienne Levasseur	...	3	6	20	...	...	6	66	216	.....	0 0 7¼	
45		Moïse Perrault	...	...	45	...	...	180	....	...	...	18 0 0	.....	
46	45	Joseph Lacourse	...	...	...	...	...	...	90	...	...	.....	0 6 3	
47	18	J. Bte. Dumont	...	5	...	1	...	...	....	50	...	.....	.....	
		Concession du Petit Bois.												
48	7	Charles Richard	2	...	...	10	...	...	20	...	...	.....	0 2 6	
49	107	Elzéar Cormier	2	...	...	17	...	...	34	...	...	.....	.....	
50	107	Isaïe et Louis Cormier	2	...	...	19	...	...	38	...	...	.....	.....	
51	103	Joseph Levasseur	2	5	...	24	...	...	60	...	...	.....	.....	
52	39	Moïse Cormier	2	3	13½	21	...	...	51	37	162	.....	0 1 3	
53	104	Jean Bte. Hébert	2	3	13½	21	...	...	51	37	162	.....	.....	
		Concession de Larocque.												
54	39	Moïse Cormier	...	...	...	...	...	...	16	...	...	.....	0 1 0	
55	101	David Reau	...	5	...	5	...	...	2	50	...	.....	0 1 11	
56	85	Pierre Dubois	...	...	...	...	...	...	14	...	...	.....	0 3 0	
57	30 et 85	Elzéar Cormier	...	...	...	...	...	...	4	...	...	.....	0 0 11	
58	30	Luc et Pierre Pepin	...	...	...	...	...	...	39	75	...	.....	0 11 1½	
59	32	Antoine Dureau	...	7	9	20	...	...	15	...	...	.....	0 1 3	
60	67	Louis Leblanc	...	4	13	20	...	...	9	44	144	.....	.....	
61	21	Charles Richard	...	2	9	21	...	...	5	25	...	.....	0 1 4½	
62	20	Léandre Leblanc	...	2	4	21	...	..	4	66	216	.....	0 1 4½	
63	25	Honoré Laneuville	...	5	...	20	...	...	10	...	...	.....	0 0 10	
64		Louis Elzéar Landry	...	5	...	21	...	...	10	50	...	.....	0 3 2	
65	68	David Reau, (à Garçon)	1	...	...	20	...	...	20	...	...	.....	0 1 9	
66	39	Moïse Cormier	...	5	...	20	...	...	10	...	...	.....	0 0 10	
67	22	Zéphirin Désilets	...	2	9	20	...	...	5	...	...	.....	0 0 5	
68	110	Jean Bte. Houle	...	7	9	21	...	...	15	75	...	.....	0 1 3	
69	72	Charles Dubois et Raymond Deshaies	...	...	...	...	...	...	9	...	...	.....	0 4 1½	

No. de référence.	No. du Terrier.	NOMS DES CENSITAIRES.	ÉTENDUE DE LA CONCESSION OU DU TERRAIN POSSÉDÉ. FRONT. Arpents.	Perches.	Pieds.	PROFONDEUR. Arpents.	Perches.	Pieds.	SUPERFICIE. Arpents.	Perches.	Pieds.	Emplacements ou Lots à bâtir, ou pour d'autres fins que pour des fins agricoles. VALEUR. £ s. d.	Montant de la Rente Constituée à être payée par le Censitaire. £ s. d.	Voyez référence au bas.
		Concession de Larocque.— (Suite.)												
70		Pierre Deshaies	...	7	9	15	...	...	11	25	...	.....	.....	
71		Charles Deshaies, (Ignace)	1	...	...	6	...	...	6	...	...	.....	.....	
72	71	Joseph Dubois	2	2	9	21	...	...	47	25	...	.....	0 3 11½	
73	92	Pierre Deshaies	...	...	...	...	...	...	34 19	76 50	216 ...	.....	0 6 3	
74	54	Théophile Letiecq	...	...	...	...	...	...	66	61	...	.....	0 8 1½	
75	54	Gustave Letiecq	...	...	...	...	...	...	3	80	...	.....	0 0 5	
76	64	Jean Coulombe	...	...	...	...	...	...	5	40	...	.....	.....	
77	88	Pierre Provencher, fils	...	...	...	...	...	...	8	10	...	.....	0 0 6	
78		Louis Elzéar Landry	3	3	...	20	...	...	66	...	...	.....	0 5 8	
79	64	Jean Coulombe	1	4	...	21	...	...	29	40	...	.....	0 2 0	
80	88	Pierre Provencher, fils	2	1	...	21	...	...	44	10	...	.....	0 3 0	
81		Thomas Lemay	...	...	40	...	...	40	...	...	...	4 0 0	.....	
82		J. Bte. Desruisseaux	...	...	40	...	...	60	...	...	...	6 0 0	.....	
83	103	Joseph Légaré	...	...	40	...	...	40	...	...	...	4 0 0	0 0 1	
84	77	Joseph Massé	...	...	...	...	...	...	39	50	...	.....	0 3 5	
85	77	Charles Massé	1	...	...	1	...	...	1	...	...	.....	.....	
86	77	Augustin Massé	...	...	270	...	...	270	...	...	...	25 0 0	.....	
87	76	J. Bte. Massé	2	...	...	21	...	...	42	...	...	.....	0 2 10½	
88		Pierre Provencher	2	...	...	5	...	...	10	...	...	.....	0 0 6½	
89	68	David Reau	4	...	...	20	...	...	80	...	...	.....	0 5 1	
90		Do.	...	...	...	...	...	...	5	...	...	.....	.....	
91		Do.	...	...	...	...	...	...	2	50	...	.....	0 0 8	
92	23	Pierre Désilets	3	5	...	21	...	...	73 8	50 ...		.....	0 5 0½	
93	32	Antoine Dureau	...	...	...	...	...	...	63 7	... ...		.....	0 11 7	
94	31	Eusèbe Genest	3	...	...	20	...	...	60 9	... ...		.....	1 2 5½	
		Conces. du Village Sauvage.												
95		Ludger et Adelina Désilets	3	...	...	20	...	...	60 9	... ...		.....	0 7 6	
96	94	Alexis Leblanc	3	...	...	20	...	...	60 9	... ...		.....	0 7 6	
97		Eusèbe Moreau	1	5	...	20	...	...	30	...	...	.....	0 6 7½	
98	36	Célestin Paradis	...	...	...	...	...	...	49	...	...	.....	0 10 9¾	
99		Do.	...	...	...	...	...	...	1	...	...	.....	0 0 2½	
100	53	Noël Croteau	...	...	...	...	...	...	...	75	...	.....	0 0 1¾	

No. de référence.	No. du Terrier.	NOMS DES CENSITAIRES.	ÉTENDUE DE LA CONCESSION OU DU TERRAIN POSSÉDÉ. FRONT. Arpents.	Perches.	Pieds.	PROFONDEUR. Arpents.	Perches.	Pieds.	SUPERFICIE. Arpents.	Perches.	Pieds.	Emplacements ou Lots à bâtir, ou pour d'autres fins que pour des fins agricoles. VALEUR £ s. d.	Montant de la Rente Constituée à être payée par le Censitaire. £ s. d.	Voyez référence au plan.
		Concession du Village Sauvage.—(Suite.)												
101		Dosithé Richard	...	...	...	...	...	...	2	...	...	.....	0 0 5¼	
102		George Houle	...	...	...	...	...	...	3	...	...	.....	0 0 7½	
103	50	David Rocheleau	2	...	...	20	...	...	40	...	...	.....	0 8 10	
104	105	Noël Richard	2	...	...	21	...	...	42	...	...	.....	0 9 3¼	
105	46	Alexis Morel	2	...	...	21	...	...	42	.	...	.....	0 9 3¼	
106		Thomas A. Lambert	4	...	...	...	2	4	....	88	288	.....	0 0 5	
107	54	Léandre Leticcq	2	...	...	15	...	...	30	...	...	.....	0 6 7½	
108	56	Jules Morel	2	...	...	21	...	...	42	...	...	.....	0 9 3¼	
109		George Morel	2	...	...	14	...	...	28	...	...	.....	0 6 2	
110		Do.	...	...	...	...	...	...	7	45	...	.....	0 1 7½	
111		Théophile Leticcq	2	...	...	8	...	...	16	...	...	.....	0 0 11	
112	68	David Reau, (à Garçon)	...	5	...	8	...	...	4	...	...	.....	0 0 9	
113	38	David Deshaies	...	...	...	...	...	...	66	...	...	.....	0 14 6¾	
114	97	Antoine Ducharme	...	...	...	...	...	...	47	15	...	.....	0 8 10	
115	23	Moïse Leblanc	3	...	...	...	...	...	30	...	...	.....	0 9 0	
116	53	Noël Croteau	2	5	...	20	...	...	50	...	...	.....	0 11 0½	
117		Louis Poudrier	...	...	90	...	...	41	....	...	...	2 0 0	.....	
118	11	Jean Bellefeuille	2	5	...	15	...	...	37	50	...	.....	0 5 9	
119		George Lemarier	...	5	...	15	...	...	7	50	...	.....	0 1 1½	
120		Moïse Lemarier	2	...	...	20	...	...	40	...	...	.....	0 9 0	
121		Antoine Lemarier	1	...	...	15	...	...	15	...	...	.....	0 3 3¾	
122	47	Moïse Rocheleau	1	5	...	21	...	...	31	50	...	.....	0 6 10¾	
123		David Lemarier	1	5	...	21	...	...	31	50	...	.....	0 6 10¾	
124	82	Veuve Joseph Dubé	...	...	...	...	...	...	44	...	...	.....	0 9 7¾	
125	82	Les Commissaires d'Ecoles de la Par. de Bécancour	...	5	...	1	...	...	....	...	...	.....	.....	
126	65	Etienne Ducharme	3	...	...	21	...	...	63	...	...	.....	0 13 10¾	
127		Dosithé Richard	3	...	...	21	...	...	63	...	...	.....	0 13 10¾	
128		Jean Bte. Richard	3	...	...	21	...	...	63	...	...	.....	0 13 10¾	
129	80	Veuve Louis Perrault	3	...	...	21	...	...	63	...	...	.....	0 14 1¾	
130	49	George Rocheleau	2	...	...	15	...	...	30	...	...	.....	0 6 7½	
131	82	Veuve Joseph Dubé	1	5	...	4	...	...	6	...	...	.....	0 1 3¾	
132		Balthazar Perrault	1	...	...	15	5	...	15	30	...	.....	0 3 5	
133		Do.	...	5	...	3	...	...	1	50	...	.....	0 0 3¾	
134		Israël Perrault	1	...	...	15	...	...	15	...	...	.....	0 3 3¾	
135	82	Veuve Joseph Dubé	3	...	...	14	...	...	42	...	...	.....	0 9 3¾	
136	52	Joseph Bruyères	2	...	...	13	9	...	27	80	...	.....	0 6 8	

No. de référence.	No. du Terrier.
137	62
138	96
139	
140	
141	63
142	61
143	
144	89
145	
146	
147	
148	
149	
150	
151	
152	
153	
154	
155	61
156	
157	
158	86
159	
160	58
161	108, 109
162	
163	
164	91
165	
166	
167	87
168	66
169	75
170	4

No. de référence.	No. du Terrier.	NOMS DES CENSITAIRES.	ÉTENDUE DE LA CONCESSION OU DU TERRAIN POSSÉDÉ. FRONT. Arpents.	Perches.	Pieds.	PROFONDEUR. Arpents.	Perches.	Pieds.	SUPERFICIE. Arpents.	Perches.	Pieds.	Emplacements ou Lots à bâtir, ou pour d'autres fins que pour des fins agricoles. VALEUR. £ s. d.	Montant de la Rente Constituée à être payée par le Censitaire. £ s. d.	Voyez référence au bas.
		Concession du Village Sauvage.—(Suite.)												
137	62	Jean Bte. St. Louis	1	5		12	5		18	75			0 4 2	
138	96	Pierre St. Louis	1	5		12	5		18	75			0 4 3½	
139		Do							11	85			0 3 11½	
140		Thomas St Louis							17	35			0 3 8¾	
141	63	Les Commissaires d'Ecole de la Seigneurie de Bécancour		5		1							0 0 1½	
142	61	J. Bte. Houle	2			21			42				0 9 3¼	
143		Paschal Houle	1	5		21			31	50			0 6 11¼	
144	89	Joseph Houle	2			20			40				0 8 10	
145		George Houle	4	5		20			90				0 19 3¾	
146		Octave Larivière	2			15			30				0 6 7½	
147		Antoine Larivière	2			15			30 3				0 7 3¼	
148		Louis St. Louis, fils	3			9			27				0 5 11½	
149		Joseph Houle							37				0 7 2	
150		Théophile St. Louis	6			5			30				0 6 7¼	
151		J. Bte. St. Louis	3			9			27				0 5 11½	
152		Veuve Pierre Mathon	3			15			45				0 9 11¼	
153		François Descaraffes							45				0 9 4½	
154		Octave Poudrier							34	5			0 7 6	
		Concession de Hart Street.												
155	61	Joseph Richard	3			13			39				0 8 7¼	
156		Antoine Morin	3			13			39				0 8 7¼	
157		J. Bte. Prince	3			13			39				0 8 7¼	
158	86	J. Bte. Vigneau	1	5		14			21				0 4 10½	
159		François Godet	1	5		14			21				0 4 10½	
160	58	Pierre Dureau	3			14			42				0 9 3¼	
161	108, 109	Jos. Boissonnault	1	5		20			30				0 6 7¼	
162		Jean Emmanuel Prince	1	5		20			30				0 6 7¼	
163		Honoré Perrault	2	5		16			40				0 8 10	
164	91	Joseph St. Cyr	1			20			20				0 4 5	
165		Moïse Doucet		5		20			10				0 2 2¼	
166		J. Bte. Massé	2			16			32				0 7 0¾	
167	87	Joseph Lamontagne	2			18			36				0 7 11¼	
168	66	Joseph Galarneau	2			18			36				0 7 11¼	
169	75	Joseph Bergeron	2			20			40				0 8 10	
170	4	Moïse Reau	3			20			60				0 13 3	

No. de référence.	No. du Terrier.	NOMS DES CENSITAIRES.	ÉTENDUE DE LA CONCESSION OU DU TERRAIN POSSÉDÉ. FRONT. Arpents.	Perches.	Pieds.	PROFONDEUR. Arpents.	Perches.	Pieds.	SUPERFICIE. Arpents.	Perches.	Pieds.	Emplacements ou Lots à bâtir, ou pour d'autres fins que pour des fins agricoles. VALEUR. £ s. d.	Montant de la Rente Constituée à être payée par le Censitaire. £ s. d.	Voyez référence au bas.
		Concession de Hart Street.— (Suite.)												
171	84	Joseph St. Louis	3			20			60				0 13 8	
172		Cifroy Poudrier	2			20			40				0 8 10	
173		Damase Manseau			38			40				2 0 0		
174	1	François Tourigny	1			14			14				0 3 1	
175	1	Augustin Perrault	1			6			6				0 1 3¾	
176		Moïse Lacourse	3			20			60				0 13 3	
		Concession du Lac St. Paul.												
177	44	Charles Genest	3			35			105				0 7 7	
178		Do.							6				0 1 3¾	
179	42	Louis Dureau	1	5		30			45				0 3 9	
180	57	Do.	1	5		30			45				0 3 9	
181	5	Luc Tourigny	1	5		30			45				0 3 9	
182	73	Do.	1	5		30			45				0 3 9	
		Isle et Islets.												
183	33	Amable Champoux							9				0 2 9¾	
184		George B. Hall							1				0 0 2¼	
185		Joseph Hamel							2	4			0 3 9¾	
186	13	Charles Cormier							3	50			0 1 3¾	
187	78	Moïse Mayrand							1				0 0 2	
188	13	Charles Cormier							1	25			0 0 3½	
189	78	Antoine Mayrand							2	16			0 0 6	
190		Eusèbe Dubord								24			0 0 1	
191		Moïse Mayrand							2				0 0 4	
192	13	Charles Cormier							2				0 0 5¼	
193		Olivier Doucet							1	60			0 0 9¾	
194		Jean Bte. Dumont							1	20			0 1 0¼	
195		Stanislas Ducharme								4			0 0 4	
196	18	Jean Bte. Dumont	1	5		12			18				0 1 5½	
197		Do.	1	3	6	6			8				0 0 7½	
198		Do.		6	12	20			13	33	108		0 1 1½	
199		Do.		3	6	20			6	66	208		0 0 10	
200		Do.	1	3	6	14			18	66	208		0 1 2	
									5384	71	86	£61 0 0	£40 10 11¾	

PROVINCE DU CANADA,
BAS CANADA.

Je, soussigné, HENRY JUDAH, un des Commissaires en vertu de l'Acte Seigneurial de 1854, certifie avoir fait, conformément à la loi, le présent Cadastre de la Seigneurie de Bécancour. Et maintenant, en procédant à clore, comme je clos finalement, par les présentes, le dit Cadastre, je fixe la valeur totale des divers droits et biens lucratifs de la dite Seigneurie aux sommes suivantes, viz :

	$	cts.
1o. Valeur des cens et rentes.....	2703	25
2o. Valeur des lods et ventes.....	1327	92
	$ 4031	17

Les Seigneurs n'ont droit à aucune autre indemnité, et il n'y a aucuns autres droits ni biens lucratifs à estimer dans cette dite Seigneurie, outre ceux qui apparaissent et qui sont énumérés ci-dessus.

De sorte que la valeur totale de la dite Seigneurie se trouve être de la somme de quatre mille trente-et-une piastres et dix-sept centins, à laquelle somme je la fixe.

Daté à Bécancour, le 25 Février, 1858.

HENY. JUDAH,

Commissaire.

NOTES OMISES.

No. de référence.	
80	Les emplacements de Thomas Lemay, J. B. Desruisseaux et Joseph Légaré, sont distraits de cette terre.
84	Les terrains de Charles et Augustin Masse sont distraits de cette terre.
90	Une Isle à la devanture de la terre de David Reau et dont la rente se trouve comprise dans celle de la terre.
92	Y compris une Isle au devant de sa terre.
93	Do. Do.
94	Do. Do.
95	Do. Do.
96	Do. Do.
147	La dernière partie de ce terrain est irrégulière.
173	Ce terrain est distrait de la terre précédente.

OUR.

Montant de la Rente Constituée à être payée par le Censitaire.			Voyez référence au fief.
£	s.	d.	
0	13	8	
0	8	10	
.....			
0	3	1	
0	1	3¾	
0	13	3	
0	7	7	
0	1	3¾	
0	3	9	
0	3	9	
0	3	9	
0	3	9	
0	2	9¾	
0	0	2½	
0	3	9¾	
0	1	3¾	
0	0	2	
0	0	3½	
0	0	6	
0	0	1	
0	0	4	
0	0	5¼	
0	0	9¾	
0	1	0½	
0	0	4	
0	1	5½	
0	0	7½	
0	1	1½	
0	0	10	
0	1	2	
£40	10	11¾	

Province du Canada,
Bas Canada.

Je, soussigné, HENRY JUDAH, un des commissaires en vertu de l'acte seigneurial refondu, ai fait, en triplicata et conformément à la loi, le présent cadastre abrégé de la seigneurie de Bécancour.

Les rentes constituées, payables aux seigneurs de cette seigneurie, par les censitaires d'icelle, et la valeur des droits casuels, pour l'abolition desquels une indemnité est accordée, par le gouvernement de cette Province, aux dits seigneurs, pour le rachat du droit de lods et ventes, sont celles qui apparaissent au présent cadastre.

De plus les droits de la couronne, dans cette seigneurie, consistent dans le droit de quint, lequel droit de quint est compté, en formant une année commune sur le quint accru dans le Bas Canada, pendant les vingt-cinq années immédiatement antérieures à la passation de l'acte seigneurial de 1854, et répati sur la dite seigneurie, en vertu des dispositions du dit acte, et se monte à une somme annuelle de trois pinstres et deux centins..... $3 02

Et en foi de tout ce que dessus j'ai signé.

Montréal, 24 Janvier, 1861.

Commissaire sous l'Acte Seigneurial Refondu.

QUÉBEC :

Imprimé par STEWART DERBISHIRE et GEORGE DESBARATS, Imprimeur de Sa Très-Excellente Majesté la Reine.

1861.

No. 9.

CANADA, B. C.

Procédés sous l'Acte Seigneurial de 1854 et ses amendements.

CADASTRE ABRÉGÉ

DU

FIEF BOUCHER,

POSSÉDÉ PAR E. M. HART, Ecuyer.

Fait le 24 Janvier, 1861, par NORBERT DUMAS, Ecuyer, Commissaire.

No. de référence.	No. du Terrier.
1	1
2	2
3	3
4	4
5	5
6	6
7	7

PROVIN

BA

Je, sous
avoir fait, co
comme je cl
lucratifs du

1o. V

2o. V

Il n'y a
et qui sont é
De sorte
piastres et ci

Daté à

No. de référence.	No. du Terrier.	NOMS DES CENSITAIRES.	ÉTENDUE DE LA CONCESSION OU DU TERRAIN POSSÉDÉ. FRONT. Arpents.	Perches.	Pieds.	PROFONDEUR. Arpents.	Perches.	Pieds.	SUPERFICIE. Arpents.	Perches.	Pieds.	Emplacements ou Lots à bâtir, ou pour d'autres fins que pour des fins agricoles. VALEUR.	Montant de la Rente Constituée à être payée par le Censitaire.	Voyez référence au bas.
		Première Concession.										£ s. d.	£ s. d.	
1	1	Jean Bte. Décoteau.....	2	2	9	20	...	...	45	...	...	.....	0 0 0½	
2	2	Pierre Cloutier.....	...	7	9	20	...	...	15	...	...	.....	0 0 0½	
3	3	Pierre Fortin.....	2	...	...	20	...	...	40	...	...	.....	0 0 0½	
4	4	Jean Fortin.....	2	...	...	20	...	...	40	...	...	.....	0 0 0½	
5	5	Joseph St. Pierre.....	...	9	9	20	...	...	19	...	...	.....	0 0 0½	
6	6	Veuve Dieudonné Lor.....	...	5	9	20	...	...	11	...	...	.....	0 0 0½	
7	7	Stanislas Girard.....	1	5	...	20	...	...	30	...	...	.....	0 0 0½	
													0 0 3½	

PROVINCE DU CANADA,
BAS CANADA.

Je, soussigné, NORBERT DUMAS, un des Commissaires en vertu de l'Acte Seigneurial de 1854, certifie avoir fait, conformément à la loi, le présent Cadastre du Fief Boucher. Et maintenant, en procédant à clore, comme je clos finalement, par les présentes, le dit Cadastre, je fixe la valeur totale des divers droits et biens lucratifs du dit Fief aux sommes suivantes, viz :

	$	cts.
1o. Valeur des cens et rentes.....	1	00
2o. Valeur des lods et ventes.....	279	50
	$280	50

Il n'y a aucuns autres droits ni biens lucratifs à estimer dans le dit Fief, outre ceux qui apparaissent et qui sont énumérés ci-dessus.

De sorte que la valeur totale du dit Fief se trouve être de la somme de deux cent quatre-vingt piastres et cinquante centins, à laquelle somme je la fixe.

Daté à Trois-Rivières, ce 27 Mai, 1857.

NORBERT DUMAS,
Commissaire.

PROVINCE DU CANADA,
BAS CANADA.

Je, soussigné, NORBERT DUMAS, un des commissaires en vertu de l'acte seigneurial refondu, ai fait, en triplicata et conformément à la loi, le présent cadastre abrégé du fief Boucher.

Les rentes constituées, payables au seigneur de ce fief, par les censitaires d'icelui, et la valeur des droits casuels, pour l'abolition desquels une indemnité est accordée, par le gouvernement de cette Province, au dit seigneur, pour le rachat du droit de lods et ventes, sont celles qui apparaissent au présent cadastre.

De plus les droits de la couronne, dans ce dit fief, consistent dans le droit de quint, lequel droit de quint est computé, en formant une année commune sur le quint accru dans le Bas Canada, pendant les vingt-cinq années immédiatement antérieures à la passation de l'acte seigneurial de 1854, et réparti sur le dit fief, en vertu des dispositions du dit acte, et se monte à une somme annuelle de vingt-et-un centins..... $00 21

Et en foi de tout ce que dessus j'ai signé.

Montréal, 24 Janvier, 1861.

Commissaire sous l'Acte Seigneurial Refondu.

QUÉBEC:

Imprimé par STEWART DERBISHIRE et GEORGE DESBARATS, Imprimeur de Sa Très-Excellente Majesté la Reine.

1861.

No. 10.

CANADA, B. C.

Procédés sous l'Acte Seigneurial de 1854 et ses amendements.

CADASTRE ABRÉGÉ

DE LA

SEIGNEURIE DE BOURGMARIE DE L'EST,

POSSÉDÉE PAR JONATHAN S. C. WURTELE, ECUYER.

Fait le 24 Janvier, 1861, par HENRY JUDAH, Ecuyer, Commissaire.

INDEX DES CONCESSIONS, ETC.,

AU

CADASTRE ABRÉGÉ

DE LA

SEIGNEURIE DE BOURGMARIE

DE L'EST.

	Page.
Concession Rivière Yamaska	3
Concession Ste. Sara	4
Concession Saint Patrice	5
Concession Vivian	5
Concession Arthur	6
Concession Ste. Caroline	6
Concession St. Michel	7
Concession Pointe aux Atocats	8
Concession Ste. Cécile	8
Concession Ste. Rosalie	9
Concession Jonathan	9
Concession St. Nicolas	10
Concession de la route Ste. Catherine	11
Concession Ste. Louise	11
Concession Ste. Sophie	12
Concession Ste. Julie	12
Village de la Rivière David. Rang Wolfred	13
do. Rang Jonathan	14
do. Rang " Vue du Mannoir."	14
do. Rang Saxton	14
do. Rang des " Rameaux."	15
do. Rang " Ste. Henriette."	15
do. Rang " Nelson."	16
do. Rang " Alma."	16
do. Rang " Eliza."	16
do. Rang " Fleury."	16
Enumération et Récapitulation du Domaine Seigneurial	17

No. de référence.	No. du Terrier.	NOMS DES CENSITAIRES.	ÉTENDUE DE LA CONCESSION OU DU TERRAIN POSSÉDÉ. FRONT. Arpents.	Perches.	Pieds.	PROFONDEUR. Arpents.	Perches.	Pieds.	SUPERFICIE. Arpents.	Perches.	Pieds.	Emplacements ou Lots à bâtir, ou pour d'autres fins que pour des fins agricoles. VALEUR.	Montant de la Rente Constituée à être payée par le Censitaire.	Voyez référence au bas.
		Concession Rivière Yamaska.										£ s. d.	£ s. d.	
1	1	Louis Dominé dit St. Sauveur.	...	...	...	...	...	...	1	10	...	.....	0 0 1½	
2	"	Félix Lepire.....	1	5	...	3	2	9	4	88	...	.....	0 0 4½	
3	2	Edward C. Wurtele.....	2	9	16	6	8	...	20	32	...	.....	0 1 7	
		Michel Lambert, père	3		0	11	8		35	70	...	.....	0 2 7	

ERRATA.

No. de référence.	NATURE DE L'ERREUR.				
66	Rente constituée.....	*au lieu de*	£0 5 3¼.....	*lisez*	£0 5 3¾
69	Front	"	1 arpent	"	0 arpent
125	Front et Profondeur.....	"	1 arp. fr. 25 arp. prof...	"	0 arp. fr. 0 arp. prof.
126	Profondeur.....	"	25 arpents.....	"	0 arp.

Bourgmarie de l'Est. No. 10.

17	"	Joseph Danis, fils de Régis...	1	5	...	30	2	...	45	30	...	.....	0 3 5½	
18	11	Joseph Danis, fils de Joseph..	2	5	4	30	2	...	76	16	...	.....	0 5 9½	
19	"	Antoine Forcier.....	...	5	1	30	2	...	15	25	...	.....	0 1 1½	
20	12	Do.	1	...	...	30	2	...	30	20	...	.....	0 2 3	
21	"	J. Bte. Forcier, fils d'Antoine.	1	5	...	30	2	...	45	30	...	.....	0 3 4½	
22	"	Joseph Forcier, fils d'Antoine.	...	5	...	30	2	...	15	10	...	.....	0 1 1½	
23	13	Do. ..	...	5	...	30	2	...	15	10	...	.....	0 1 1½	
24	"	Joseph Salois dit Caya.....	1	5	2	30	2	...	45	63	...	.....	0 3 4½	
25	"	Joseph Forcier, fils d'Antoine.	...	9	16	30	2	...	29	84	...	.....	0 2 3	
26	14	Michel Danis, fils de Régis..	3	...	4	30	2	...	91	26	...	.....	0 6 8½	
27	15	Narcisse Lambert, fils de Michel	1	5	2	30	2	...	45	63	...	.....	0 3 4½	
28	"	Solomon Forcier.....	1	5	4	30	2	...	45	96	...	.....	0 2 11½	
29	16	Héritiers Joseph Lambert....	2	2	7	30	2	...	67	59	...	.....	0 5 0½	
30	"	Narcisse Lambert, fils de Michel	...	7	9	30	2	...	22	65	...	.....	0 1 8½	
31	17	Do. ..	1	6	9	30	2	...	49	83	...	.....	0 3 8	
32	"	Michel Boutin dit Francœur..	...	5	1	30	2	...	15	25	...	.....	0 1 2	
33	"	Jacques Fourquin.....	...	8	9	30	2	...	25	67	...	.....	0 2 0	
34	18	Do.	1	5	...	30	2	...	45	30	...	.....	0 3 4½	
35	"	Joseph Danis, fils de Joseph..	1	5	8	30	2	...	46	63	...	.....	0 3 4½	

1 *Bourgmarie de l'Est.*

INDEX DES CONCESSIONS, ETC.,

AU

CADASTRE ABRÉGÉ

DE LA

SEIGNEURIE DE BOURGMARIE

Concession Pointe aux Ricards..... 6
Concession Ste. Cécile..... 8
Concession Ste. Rosalie..... 9
Concession Jonathan..... 9
Concession St. Nicolas..... 10
Concession de la route Ste. Catherine..... 11
Concession Ste. Louise..... 11
do. Rang " Ste. Henriette."..... 15
do. Rang " Nelson."..... 16
do. Rang " Alma."..... 16
do. Rang " Eliza."..... 16
do. Rang " Fleury."..... 16
Enumération et Récapitulation du Domaine Seigneurial..... 17

CADAST

No. de référence.	No. du Terrier.	
		Con
1	1	Lou
2	"	Féli
3	2	Edw
4	3	Mic
5	4	Lou
6	"	Pier
7	5	
8	"	Thé
9	6	
10	"	Jos.
11	7	Pier
12	"	Jean
13	8	
14	"	Jos.
15	9	Thé
16	10	Jean
17	"	Josep
18	11	Josep
19	"	Anto
20	12	
21	"	J. Bt
22	"	Josep
23	13	
24	"	Josep
25	"	Josep
26	14	Mich
27	15	Narc Mi
28	"	Solon
29	16	Hérit
30	"	Narc Mi
31	17	
32	"	Mich
33	"	Jacqu
34	18	
35	"	Josep

1 *B*

No. de référence.	No. du Tenier.	NOMS DES CENSITAIRES.	ÉTENDUE DE LA CONCESSION OU DU TERRAIN POSSÉDÉ. FRONT. Arpents.	Perches.	Pieds.	PROFONDEUR. Arpents.	Perches.	Pieds.	SUPERFICIE. Arpents.	Perches.	Pieds.	Emplacements ou Lots à bâtir, ou pour d'autres fins que pour des fins agricoles. VALEUR. £ s. d.	Montant de la Rente Constituée à être payée par le Censitaire. £ s. d.	Voyez référence au bas.
		Concession Rivière Yamaska.												
1	1	Louis Dominé dit St. Sauveur.	...	...	...	...	...	...	1	10	...	.....	0 0 1½	
2	"	Félix Lepire.....	1	5	...	3	2	9	4	88	...	.....	0 0 4½	
3	2	Edward C. Wurtele.....	2	9	16	6	8	...	20	32	...	.....	0 1 7	
4	3	Michel Lambert, père.....	3	...	9	11	8	...	35	70	...	.....	0 2 7	
5	4	Louis Dominé dit St. Sauveur.	2	2	13	16	6	...	36	81	...	.....	0 2 10	
6	"	Pierre Lambert, fils de Joseph.	...	7	9	18	6	...	13	95	...	.....	0 1 1	
7	5	Do. ..	1	5	3	20	5	...	31	8	...	.....	0 2 3½	
8	"	Théophile Lambert.....	1	5	...	23	...	...	34	50	...	.....	0 2 6½	
9	6	Do.	1	5	7	25	5	...	39	24	...	.....	0 2 11	
10	"	Jos. Lambert, fils de François.	1	5	...	28	2	9	42	38	...	.....	0 3 2	
11	7	Pierre Lambert, fils de Frs...	2	...	9	30	2	...	61	16	...	.....	0 4 7½	
12	"	Jean Bte. Lambert.....	1	...	4½	30	2	...	30	58	...	.....	0 2 3½	
13	8	Do.	1	...	4½	30	2	...	30	58	...	.....	0 2 3½	
14	"	Jos. Lambert, fils de François.	1	9	13	30	2	...	59	55	...	.....	0 4 6	
15	9	Théophile Bomard, fils.....	3	...	6	30	2	...	91	60	...	.....	0 6 11	
16	10	Jean Bte. Forcier, fils.....	1	5	7	30	2	...	46	45	...	.....	0 3 5½	
17	"	Joseph Danis, fils de Régis...	1	5	...	30	2	...	45	30	...	.....	0 3 5½	
18	11	Joseph Danis, fils de Joseph..	2	5	4	30	2	...	76	16	...	.....	0 5 9½	
19	"	Antoine Forcier.....	...	5	1	30	2	...	15	25	...	.....	0 1 1½	
20	12	Do.	1	...	...	30	2	...	30	20	...	.....	0 2 3	
21	"	J. Bte. Forcier, fils d'Antoine.	1	5	...	30	2	...	45	30	...	.....	0 3 4½	
22	"	Joseph Forcier, fils d'Antoine.	...	5	...	30	2	...	15	10	...	.....	0 1 1½	
23	13	Do.	...	5	...	30	2	...	15	10	...	.....	0 1 1½	
24	"	Joseph Salois dit Caya.....	1	5	2	30	2	...	45	63	...	.....	0 3 4½	
25	"	Joseph Forcier, fils d'Antoine.	...	9	16	30	2	...	29	84	...	.....	0 2 3	
26	14	Michel Danis, fils de Régis..	3	...	4	30	2	...	91	26	...	.....	0 6 8½	
27	15	Narcisse Lambert, fils de Michel	1	5	2	30	2	...	45	63	...	.....	0 3 4½	
28	"	Solomon Forcier.....	1	5	4	30	2	...	45	96	...	.....	0 2 11½	
29	16	Héritiers Joseph Lambert....	2	2	7	30	2	...	67	59	...	.....	0 5 0½	
30	"	Narcisse Lambert, fils de Michel	...	7	9	30	2	...	22	65	...	.....	0 1 8½	
31	17	Do. ..	1	6	9	30	2	...	49	83	...	.....	0 3 8	
32	"	Michel Boutin dit Francœur..	...	5	1	30	2	...	15	25	...	.....	0 1 2	
33	"	Jacques Fourquin.....	...	8	9	30	2	...	25	67	...	.....	0 2 0	
34	18	Do.	1	5	...	30	2	...	15	30	...	.....	0 3 4½	
35	"	Joseph Danis, fils de Joseph..	1	5	8	30	2	...	46	63	...	.....	0 3 4½	

No. de référence.	No. du Terrier.	NOMS DES CENSITAIRES.	ÉTENDUE DE LA CONCESSION OU DU TERRAIN POSSÉDÉ. FRONT. Arpents.	Perches.	Pieds.	PROFONDEUR. Arpents.	Perches.	Pieds.	SUPERFICIE. Arpents.	Perches.	Pieds.	Emplacements ou Lots à bâtir, ou pour d'autres fins que pour des fins agricoles. VALEUR. £ s. d.	Montant de la Rente Constituée à être payée par le Censitaire. £ s. d.	Voyez référence au Terrier.
		Conces. Rivière Yamaska.—(Suite.)												
36	19	Jean Bte. Côtenoire.....	2	5	6	30	2	...	76	50	...	.....	0 5 3	
37	"	Jacques Lauzon.....	...	5	...	30	2	...	15	10	...	.....	0 1 0½	
38	20	Do.	2	8	9	30	2	...	77	79	...	.....	0 6 1	
39	"	Michel Lambert, (petit fils)...	...	5	...	21	7	9	11	87	...	.....	0 0 10½	
40	21	Do. ...	...	...	...	...	...	...	58	62	...	.....	0 10 6	
41	"	Simon Brouillard.....	...	...	...	...	...	...	47	50	...	.....	0 8 4	
42	22	Do.	1	4	15	30	2	9	44	86	...	.....	0 3 5½	
43	"	Dame Joseph Rousseau.....	1	5	3	30	2	9	45	86	...	.....	0 3 5½	
44	23	Théophile Brouillard.....	2	9	9	30	2	9	89	24	...	.....	0 6 8½	
45	24	Joseph Couturier.....	1	4	15	30	2	9	44	86	...	.....	0 3 4½	
46	"	Théophile Brouillard.....	1	4	...	30	2	9	42	35	...	.....	0 2 11½	
47	25	Jos. Blanchard, fils de Pierre.	1	2	9	30	2	9	37	81	...	.....	0 3 0	
48	"	Bazile Blanchard.....	1	4	15	30	2	9	44	86	...	.....	0 3 10	
49	26	Jos. Blanchard, fils de Pierre.	1	5	...	30	2	9	45	38	...	.....	0 3 4½	
50	"	Joseph Brouillard, fils.....	1	5	...	30	2	9	45	38	...	.....	0 3 4½	
51	27	Louis Pepin, père.....	2	7	12	30	2	9	83	67	...	.....	0 6 2	
52	28	Joseph Brouillard, père.....	2	1	4½	30	2	9	64	28	...	.....	0 2 2½	
53	29	Do.	2	1	4½	30	2	9	64	28	...	.....	0 2 2½	
54	30	Michel Danis, fils de Joseph..	1	5	...	25	...	...	37	50	...	.....	0 2 8½	
55	"	Simon Brouillard.....	1	5	2	25	...	...	37	78	...	.....	0 2 8½	
56	31	Joseph Brouillard, fils.....	2	9	5	25	...	...	73	18	...	.....	0 5 7	
57	32	Joseph Pepin.....	3	...	7	25	...	...	75	95	...	.....	0 5 7	
58	33	Louis Pepin, fils.....	3	...	...	25	...	...	75	...	...	.....	0 5 7	
59	34	Louis Danis, fils de Joseph...	1	2	9	23	5	...	29	37	...	.....	0 2 1½	
60	"	Hilaire Danis.....	...	...	...	...	...	...	25	19	...	.....	0 1 10½	
61	35	Joseph Lachapelle.....	...	...	...	...	...	...	7	50	...	.....	0 0 8	
62	"	Jacques Fourquin dit Léveillé (*Une Ile*).....	...	4	...	6	...	...	2	40	...	.....	0 0 2½	
		Concession Ste. Sara.												
63	1	George Henri, dit Danis.....	...	...	...	...	...	...	8	...	...	.....	0 2 8¼	
64	"	Louis Pepin, père.....	2	9	9	3	7	...	10	92	...	.....	0 0 5½	
65	"	Jos. Chapdelaine dit Larivière.	5	...	...	2	...	...	10	...	...	.....	0 3 4½	
66	2	Héritiers Michel Chapdelaine dit Larivière.....	...	...	...	...	...	...	15	80	...	.....	0 5 3¼	
67	"	Joseph Pepin.....	2	...	...	10	3	...	20	60	...	.....	0 1 10	
68	3	Antoine Joyal, père.....	1	...	...	13	6	...	13	60		.....	0 0 11	
69	"	Do.	1	...	...	...	...	...	...	90				

No. de référence.	No. du Tenier.	NOMS DES CENSITAIRES.	ÉTENDUE DE LA CONCESSION OU DU TERRAIN POSSÉDÉ. FRONT. Arpents.	Perches.	Pieds.	PROFONDEUR. Arpents.	Perches.	Pieds.	SUPERFICIE. Arpents.	Perches.	Pieds	Emplacements ou Lots à bâtir, ou pour d'autres fins que pour des fins agricoles. VALEUR. £ s. d.	Montant de la Rente Constituée à être payée par le Censitaire. £ s. d.	Voyez référence au bas.
		Concession Ste. Sara.—(Suite.)												
70	3	Louis Danis, fils de Joseph...	1	.....		15	3	9	15	35	...	.....	0 0 11	
71	4	Hilaire Danis.....	2	.....		17	7	9	35	50	...	.....	0 10 1	
72	5	Michel Danis, fils de Joseph..	1	...	11	11	4	...	12	11	...	.....	0 0 5½	
73	"	Joseph Brouillard, fils.....	1	...	11	11	4	...	12	11	...	.....	0 0 5½	
74	6	Jacques Fourquin dit Léveillé.	2	1	4½	12	9	...	27	41	...	.....	0 0 11	
75	7	Joseph Brouillard, père.....	.....			.....			54	55	...	.....	0 16 0	
76	8	Jonathan Lindsay.....	.....			.....			37	80	...	.....	0 15 7½	
77	9	Edward Iago Lindsay.....	.....			.....			4	69	...	.....	0 5 3½	
		Concession Saint Patrice.												
78	1	Joseph Brouillard, père.....	.....			.....			75	.....	...	.....	1 3 3	
79	2	Louis Pepin, père.....	2	.....		25	.....		50	.....	...	.....	0 16 8	
80	3	Antoine Côtenoire, fils.....	2	.....		18	.....		36	.....	...	.....	0 17 8	
81	4	Do.	2	.....		18	.....		36	.....	...	.....	0 17 8	
82	5	George Henri dit Danis.....	2	.....		18	.....		36	.....	...	.....	0 17 8	
83	6	Jean F. R. Côtenoire.....	3	.....		18	.....		54	.....	...	.....	1 6 6	
84	7	Jonathan Lindsay.....	2	.....		18	.....		36	.....	...	.....	0 17 8	
85	"	Henry B. Lindsay.....	2	.....		18	.....		36	.....	...	.....	0 17 8	
86	8	Héritiers Joseph Alexandre dit Laliberté.....	2	1	9	18	.....		38	70	...	.....	0 17 8	
87	9	Pierre Joyal dit Lafrenière...	3	.....		18	.....		54	.....	...	.....	1 6 6	
88	10	Edward Iago Lindsay.....	2	.....		18	.....		36	.....	...	.....	0 17 8	
89	11	Jean Bte. Hogue.....	2	.....		17	1	4½	34	25	...	.....	0 17 8	
90	12	Edward Iago Lindsay.....	.....			.....			33	53	...	.....	0 17 8	
		Concession Vivian.												
91	1	Jean F. R. Benoit.....	3	.....		16	.....		48	.....	...	.....	1 1 0	
92	2	Do.	1	5	...	14	5	...	21	75	...	.....	0 10 6	
93	"	Louis Pétrin, fils de Louis...	1	5	...	13	7	9	20	63	...	.....	0 10 6	
94	3	Do. ...	3	.....		13	7	9	41	25	...	.....	1 1 0	
95	4	Félix Hébert.....	3	.....		14	2	9	42	75	...	.....	1 1 0	
96	5	Jean Bte. Lemois.....	3	.....		15	.....		45	.....	...	.....	1 2 4½	
97	6	Pierre Lambert, fils d'Augustin	3	.....		15	.....		45	.....	...	.....	1 2 4½	
98	7	Joseph Hébert, fils de Joseph.	2	9	9	15	9	13½	47	13	...	.....	0 19 10½	
99	8	J. Bte. Hébert, fils de Joseph.	2	9	9	17	3	9	51	18	...	.....	1 0 4½	
100	9	Théophile Brouillard et Jean Blanchard.....	.....			.....			50	55	...	.....	1 0 6	
101	10	Do.	.....			.....			26	50	...	.....	0 10 6	

1* *Bourgmarie de l'Est.*

No. de référence.	No. du Terrier.	NOMS DES CENSITAIRES.	ÉTENDUE DE LA CONCESSION OU DU TERRAIN POSSÉDÉ. FRONT. Arpents.	Perches.	Pieds.	PROFONDEUR. Arpents.	Perches.	Pieds.	SUPERFICIE. Arpents.	Perches.	Pieds.	Emplacements ou Lots à bâtir, ou pour d'autres fins que pour des fins agricoles. VALEUR. £ s. d.	Montant de la Rente Constituée à être payée par le Censitaire. £ s. d.	Voyez référence au Plan
		Concession Arthur.												
102	1	Jean F. R. Benoit	3			13			39				0 15 9	
103	2	Do.	1	5		13			19	50			0 7 10½	
104	"	Louis Pétrin, fils de Louis	1	5		13			19	50			0 7 10½	
105	3	Do.	3			13			39				0 15 9	
106	4	Joseph Forcier, fils d'Antoine Jacques	3			13			39				0 15 9	
107	5	Urbain Salois dit Caya	3			13			39				0 15 9	
108	6	Do.	3			13			39				0 15 9	
109	7	J. Bte. Hébert, fils de Joseph	2	9	9	13			38	35			0 15 9	
110	8	Do.	2	9	9	13			38	35			0 15 9	
111	9	Do.	3			13			39				0 15 9	
112	10	Do.							21	3			0 8 4½	
		Concession Ste. Caroline.												
113	1	Jérôme Peltier							53	87			1 0 8½	
114	2	Paul Lavallée	1	5		25			37	50			0 11 1	
115	"	Bénoni Arel	1	5		25			37	50			0 11 1	
116	3	Louis Arel	1	4	15	25			37	8			0 12 6	
117	"	Louis Caré dit Laroche	1	5		25			37	50			0 12 6	
118	4	Pierre Côtenoire	3		3	25			75	40			1 3 9	
119	5	Michel Arel, père	3			25			75				1 2 2	
120	6	Urbain Salois dit Caya	2	9	15	25			74	58			1 2 2	
121	7	Narcisse Robidoux	3		4	25			75	55			1 4 11	
122	8	Narcisse Trudeau	1	5		25			37	50			0 11 1	
123	"	Héritiers Marcel Dominé dit St. Sauveur	1	5		25			37	50			0 11 1	
124	9	Abraham Méret dit Lépine	3			25			75				1 2 1½	
125	10	Domaine	1			25								
126	11	Do.				25								
127	12	Antoine Théroux dit Laferté Plessis		5		25			36	50			0 12 1	
128	"	Octave Chamberland, fils	1	5		25			38	50			0 12 9½	
129	"	Pierre Théodore Salois							3				0 1 0	
130	13	Joseph Arel	3			30			90				0 16 1	
131	14	Damase Lessard	1	5		30			45				0 12 5½	
132	"	Hyacinthe Girard	1	5		23	5		35	25			0 9 8¾	
133	"	Louis Paul Hus	1	5		7			10	50			0 2 9¼	
134	15	Jean F. R. Crépeau	3			29			87				0 16 1	
135	16	Joseph Crépeau, père	3			27	5		82	50			0 16 1	

Nos de référence.	No. du Terrier.	NOMS DES CENSITAIRES.	ÉTENDUE DE LA CONCESSION OU DU TERRAIN POSSÉDÉ. FRONT. Arpents.	Perches.	Pieds.	PROFONDEUR. Arpents.	Perches.	Pieds.	SUPERFICIE. Arpents.	Perches.	Pieds.	Emplacements ou Lots à bâtir, ou pour d'autres fins que pour des fins agricoles. VALEUR. £ s. d.	Montant de la Rente Constituée à être payée par le Censitaire. £ s. d.	Voyez référence au bas.
		Concession Ste. Caroline.— (Suite.)												
136	17	Jean Bte. Arel	3			26	5		79	50			0 16 1	
137	18	Jos. Crépeau, fils de Jérémie.	3			27	5		82	50			0 16 1	
138	19	Antoine Alexandre dit Laliberté	3			30			90				0 16 1	
139	20	Jean Bte. Danis dit Lafrance.	3			29	5		88	50			0 16 1	
140	21	Antoine Alexandre dit Laliberté	3			29			87				0 16 1	
141	22	Dame L. S. Wurtele	2	8		21			58	80			0 16 1	
142	23	Dame E. Dominé dit St. Sauveur	3			25	5		75	60			1 4 11	(1)
143	24	Joseph Courchaine	3			25	5		76	50			1 4 11	
144	25	Louis Chartier		7	9	25	5		19	12	162		0 6 3	
145	"	Louis Raymond		7	9	25	5		19	12	162		0 6 3	
146	"	Joseph Têtreau	1	5		25	5		38	25			0 12 5½	
147	26	Louis Frigault	3			25	5		76	50			1 4 11	
148	27	Frs. Lambert, fils de François.	3			25	5		76	50			1 4 10½	
149	28	Michel Lambert	2			25	5		51				0 16 7½	
150	"	Joseph Bélanger	1			25	5		25	50			0 8 4	
151	29	Do.	1			25	5		25	50			0 8 4	
152	"	François Mandeville	2			25	5		51				0 16 10½	
153	30	Pierre Aussant dit L'Ange							81	19			1 6 10¾	
154	"	Jacques Paquin							41	24			0 13 8½	
155	31	Charles Bouvier, fils							61	39			1 0 7	
156	"	Pierre Vien							49	87			0 16 7½	
157	"	Cléophas Gaulin							5	20			0 1 8¾	
		Concession St. Michel.												
158	1	Edouard Leduc	2	4		16	4		53	86			0 14 3¾	
159	"	Urbain Salois, dit Caya	1	5		18	1	9	27	23			0 7 11½	
160	2	Félix Lepire	3			19	5		58	50			0 17 3	
161	3	Félix Peltier	3		5	21	4		64	78			1 2 2	
162	4	Antoine Arel	2	9	14	23	2		69	7			1 2 1½	
163	5	Hyacinthe Crochière	3			25	1		75	30			0 19 4½	
164	6	Maxime Chamberland	1	5		25			37	50			0 9 8½	
165	"	Joseph Chamberland	1	5		25			37	50			0 9 8½	
166	7	Do.	1	5		25			37	50			0 9 8½	
167	"	Maxime Chamberland	1	5		25			37	50			0 9 8½	
168	8	Octave Chamberland	3			25			75				0 19 4½	

No. de référence	No. du Terrier	NOMS DES CENSITAIRES.	ÉTENDUE DE LA CONCESSION OU DU TERRAIN POSSÉDÉ. FRONT. Arpents	Perches	Pieds	PROFONDEUR. Arpents	Perches	Pieds	SUPERFICIE. Arpents	Perches	Pieds	Emplacements ou Lots à bâtir, ou pour d'autres fins que pour des fins agricoles. VALEUR. £ s. d.	Montant de la Rente Constituée à être payée par le Censitaire. £ s. d.	Voyez référence au Ter.
		Concession St. Michel.– (Suite.)												
169	9	Pierre Lambert	3			25			75				1 4 10½	
170	10	Marcel Boissel	1	5	4	25			38	5			0 12 9	
171	"	Solomon Forcier	1	5		25			37	50			0 12 5½	
172	11	Domaine												
173	12	Do.												
174	13	Aimé Masson							38	63			0 17 8	
175	14	Do	3			21	5		64	50			1 6 6	
176	15	Edouard Gaulin	1	5		21	5		32	25			0 13 3	
177	"	Pierre Vincent	1	5		21	5		32	25			0 13 3	
178	16	Charles Désilets	1	5		21	5		32	25			0 13 3	
179	"	Maxime Gareau	1	5		21	5		32	25			0 13 3	
180	17	Jean Baptiste Richard	1	5		21	5		32	25			0 13 3	
181	"	Pierre Tétreau	1	5		20	2	9	30	38			0 12 5½	
182	18	François Biron	1	5		17	7	9	26	63			0 8 9½	
183	"	Etienne Biron	1	5		15	3	9	23	3			0 7 5½	
184	19	Jean Baptiste Berthiaume	3			11	6	9	34	95			0 11 7½	
185	20	Do.							24	57			0 8 3½	
		Concession Pointe aux Atocats.												
186	1	Jos. et Maxime Chamberland							95	62			1 11 6	
		Concession Ste. Cécile.												
187	1	Antoine Théroux dit Plessis, fils							14	75			0 4 4½	
188	"	Onézime Lambert							38	20			0 12 6	
189	"	Pierre Vanasse, fils d'Antoine											0 8 4	
190	2	Jean Bte. LeBrun	3			25							1 6 6	
191	3	Frs. Lambert, fils de François	2			22			44				0 17 8	
192	,,	Antoine Théroux dit Laferté Plessis, père	1			21	2	9	21	25			0 8 10	
193	4	Pierre Joyal dit Lafrenière	1	5		20	2	9	30	38			0 12 9	
194		Do.	1	5		19			27	50			0 12 9	
195	5	Pierre Martin	1			18	2	9	18	25			0 7 8	
196		Jean Bte. Lambert	2			17	2	9	34	50			0 13 8	
197	6	Augustin Lambert	3			16			48				0 18 6	
198	7	Pierre Sévigny	1	5		13	8	9	20	77			0 7 10½	
199	"	Dame P. Sévigny	1	5		13	2	9	19	88			0 7 10½	
200	8	Do.	1	6		12	6		20	16			0 7 5½	

No. de référence.	No. du Terrier.	NOMS DES CENSITAIRES	ÉTENDUE DE LA CONCESSION OU DU TERRAIN POSSÉDÉ. FRONT. Arpents.	Perches.	Pieds.	PROFONDEUR. Arpents.	Perches.	Pieds.	SUPERFICIE. Arpents.	Perches.	Pieds.	Emplacements ou Lots à bâtir, ou pour d'autres fins que pour des fins agricoles. VALEUR. £ s. d.	Montant de la Rente Constituée à être payée par le Censitaire. £ s. d.	Voyez référence au bas.
		Concession Ste. Cécile.—(Suite.)												
201	8	Félix Arel	1	5	...	11	8	13½	17	81	...	.....	0 7 5½	
202	9	Théophile Arel	3	...	...	10	9	4¼	32	78	..	.....	0 13 6½	
203	10	Louis Niquet	2	...	...	9	9	...	19	80	...	.....	0 7 10½	
204	"	Veuve Joseph Alexandre dit Laliberté, père	2	...	...	9	1	4½	18	25	...	.....	0 7 10½	
205	11	Pierre Niquet	1	6	...	8	7	9	14	...	...	.....	0 5 11¼	
206	"	Joseph Parenteau	...	5	...	8	8	...	4	40	...	.....	0 1 11¾	
207	"	Joseph Boutin, dit Francœur	2	...	3	8	9	...	18	41	...	.....	0 7 10½	
208	12	Antoine Duhaime	1	...	...	9	...	9	9	5	...	.....	0 4 6	
209	"	François Lachapelle	...	7	9	9	1	...	6	82	...	.....	0 3 4¾	
210	"	Paul Cloutier	1	7	9	9	2	9	16	19	...	.....	0 7 10½	
211	13	Joseph Landry	1	5	...	9	3	9	14	2	...	.....	0 6 0	
212	"	Pierre Blanchard, fils	2	...	...	9	5	...	19	...	...	.....	0 8 4½	
213	14	Jacques Gendron	2	...	...	9	7	...	19	40	..	.....	0 10 0	
214	"	Louis Petit	1	5	...	10	...	...	15	...	...	.....	0 7 6	
215	15	Jean Baptiste Bellerose	3	...	...	10	2	...	30	60	...	.....	0 15 0	
		Concession Ste Rosalie.												
216	1	Théodore Carle	...	...	...	...	...	...	31	40	...	.....	0 11 1	
217	2	David et Jean François Régis Crépeau	...	...	...	...	...	...	54	17	...	.....	0 17 6	
218	3	Damase Thérien	...	...	...	...	...	...	49	80	...	.....	0 17 6	
219	4	Laurent Lambert	...	...	...	...	...	...	47	...	...	.....	0 16 8	
220	5	Louis Valois	...	...	...	...	...	...	16	43	...	.....	0 5 6¾	
221	"	Bazile Blanchard	...	...	...	...	...	...	8	4	...	.....	0 2 9½	
222	"	Pierre Blanchard, fils	...	...	...	...	...	...	7	78	...	.....	0 2 9½	
223	6	Jérémie Crépeau	...	...	...	...	...	...	79	75	...	.....	1 8 0	
224	7	Narcisse Bergeron	...	...	...	...	...	...	5	56	...	.....	0 2 6	
		Concession Jonathan.												
225	1	Joseph Joyal, père	...	...	...	...	...	...	9	75	...	.....	0 0 9½	
226	"	François Xavier Morrissette	...	...	...	...	...	...	14	25	...	.....	0 1 1½	
227	"	Michel Joyal, fils d'Antoine	2	9	12	13	...	...	38	56	...	.....	0 3 0	
228	2	Jos. Chapdelaine, dit Larivière	2	9	12	17	7	9	49	95	...	.....	0 4 1½	
229	3	Antoine Joyal, père	3	...	...	22	...	...	66	...	...	.....	0 5 0½	
230	4	Charles Chapdelaine dit La-Rivière, fils	3	...	...	25	...	...	75	...	...	.....	0 5 8½	
231	5	Moïse Fortier	...	...	...	...	...	...	72	...	...	.....	0 5 8½	
232	6	P. E. Mignault	3	...	...	25	...	...	77	25	...	.....	0 0 0½	(2)

No. de réference.	No. du Terrier.	NOMS DES CENSITAIRES.	ÉTENDUE DE LA CONCESSION OU DU TERRAIN POSSÉDÉ. FRONT. Arpents.	Perches.	Pieds.	PROFONDEUR. Arpents.	Perches.	Pieds.	SUPERFICIE. Arpents.	Perches.	Pieds.	Emplacements ou Lots à bâtir, ou pour d'autres fins que pour des fins agricoles. VALEUR. £ s d.	Montant de la Rente Constituée à être payée par le Censitaire. £ s. d.	Voyez référence au bas.
		Conces. Jonathan.—(Suite.)												
223	7	Dame Sévère DuPlessis.....	1	4	9	25	5	...	36	98	...	.....	0 2 10½	
234	"	Moise Fortier.....	1	5	...	8	2	9	12	38	...	.....	0 1 0	
235	"	Dame L. S. Wurtele.....	.....			.....			40	25	...	.....	0 3 1½	
236	8	Do.	3	...	...	41	5	...	124	50	...	.....	2 0 5¾	
237	9	Jean Bte. Hogue.....	...	...	...	.....			52	20	...	.....	0 11 4½	
238	10	Jos. LaRivière, fils de Joseph.	1	...	1	24	5	...	24	62	...	.....	0 1 11½	
239	"	Joseph Francœur.....	...	7	9	23	...	...	17	33	...	.....	0 1 4	
240	"	David Hogue.....	...	7	6	24	5	...	17	96	...	.....	0 5 0	
241	11	Benjamin Thérien.....	3	...	5½	22	2	9	66	92	...	.....	0 11 5½	
242	„	Jean Bte. Comeau.....	...	...	...	.....			12	50	...	.....	0 0 9	
243	12	Benjamin Thérien.....	...	...	...	.....			48	57	...	.....	0 3 11	
244	„	Légataires de Josias Wurtele.	...	6	...	22	2	9	12	35	...	.....	0 1 1	
245	13	Do.	1	4	16	24	...	...	35	74	...	.....	0 2 10½	
246	"	Domaine	...	...	...	.....			...	...	...	.....	.....	(3)
247	14	Do.	...	...	...	.....			.....	...	...	.....	.....	
248	15	Légataires de J. Wurtele....	1	5	5	25	...	...	38	18	...	.....	0 7 0½	
249	"	Dame L. S. Wurtele.....	1	5	...	25	...	...	37	50	...	.....	0 7 0½	
250	16	Charles C. Sheppard.....	...	...	...	.....			82	50	...	.....	1 10 0	
251	17	Légataires de J. Wurtele....	3	...	...	25	...	...	75	...	...	.....	1 4 10½	
252	18	Dame L. S. Wurtele.....	2	6	4	25	3	9	66	55	...	.....	1 4 10½	
253	19	Do.	3	...	...	25	...	...	75	...	...	.....	1 4 10½	
254	20	Isaac Arel.....	1	5	...	25	...	...	37	50	...	.....	0 10 9	
255	"	Abraham Langlois.....	1	5	...	25	7	9	38	63	...	.....	0 10 9	
256	21	Jean Bte. Bernier.....	1	5	...	30	5	...	45	75	...	.....	0 13 3	
257	"	Jean Bte. Hogue.....	1	5	...	29	6	4½	44	44	...	.....	0 13 3	
258	22	Joseph Vadeboncœur.....	1	5	...	28	4	...	42	60	...	.....	0 13 3	
259	"	Jean Bte. Danis.....	1	5	...	28	2	9	42	38	...	.....	0 13 3	
260	23	Bénoni Danis.....	3	...	...	27	7	9	83	25	...	.....	1 6 6	
261	24	Louis C. Wurtele.....	3	...	...	29	...	...	97	...	...	.....	1 6 6	
262	25	Edouard Allard, fils.....	1	5	...	31	2	9	46	88	...	.....	0 13 3	
263	"	Edouard Allard, père.....	1	5	...	30	7	9	46	13	...	.....	0 13 3	
264	26	Nathan P. Swan.....	3	...	...	32	7	9	98	25	...	.....	1 6 6	
		Concession St. Nicolas.												
265	1	Célestin Champagne, fils.....	1	3	12	13	7	9	18	78	...	.....	0 8 8¾	
266	„	Honoré Petit.....	1	5	...	13	7	9	20	6	...	.....	0 8 8¾	
267	2	Révérend Messire Joachim Boucher.....	1	9	16	13	7	9	27	34	...	.....	0 11 7½	

No. de réference.	No. du Terrier.	NOMS DES CENSITAIRES.	ÉTENDUE DE LA CONCESSION OU DU TERRAIN POSSÉDÉ. FRONT. Arpents.	Perches.	Pieds.	PROFONDEUR. Arpents.	Perches.	Pieds.	SUPERFICIE. Arpents.	Perches.	Pieds.	Emplacements ou Lots à bâtir, ou pour d'autres fins que pour des fins agricoles. VALEUR. £ s. d.	Montant de la Rente Constituée à être payée par le Censitaire. £ s. d.	Voyez référence au bas.
		***Concession St. Nicolas.*— (Suite.)**												
268	2	Paul Théroux dit Laferté, père.	1	...	...	13	7	9	13	75	...	.....	0 5 10	
269	3	Do. ..	1	...	...	13	7	9	13	75	...	.....	0 5 10	
270	"	Révérend Messire Joachim Boucher.....	1	9	13½	13	7	9	27	16	...	.....	0 11 7½	
271	4	Benjamin Thérien.....	...	...	...	...	...	...	24	14	...	.....	0 9 3	
272	"	Jean Bte. Hogue.....	...	...	...	...	...	..	11	42	...	.....	0 4 7	
		Concession de la route Ste. Catherine.												
273	1	Dame L. S. Wurtele.....	...	...	...	...	...	...	77	86	...	.....	1 5 1½	
274	2	Do.	...	...	...	...	...	...	29	10	...	.....	0 10 6	
		Concession Ste. Louise.												
275	1	Joseph Paul Hus.....	1	4	15	25	...	...	37	8	...	.....	0 16 0½	
276	"	Honoré Danis.....	1	4	15	24	9	9	37	...	...	.....	0 13 3	
277	2	Jean Bte. Laroche.....	1	4	12	24	8	9	36	43	...	.....	0 12 2½	
278	"	Benjamin Mailly.....	1	5	9	24	7	9	38	36	...	.....	0 13 3	
279	3	Antoine Tessier.....	1	5	3	24	6	9	37	36	...	.....	0 13 3	
280	"	Joseph Nadeau.....	1	5	...	24	6	...	36	90	...	.....	0 12 5½	
281	4	Augustin Beauchemin.....	3	...	1	24	5	...	73	62	...	.....	1 4 10½	
282	5	Bénoni Danis.....	1	5	...	23	6	...	35	40	...	.....	0 13 3	
283	"	Dame Antoine Danis.....	1	5	...	22	3	9	33	53	...	.....	0 13 3	
284	6	Félix Richotte dit Mélin.....	1	4	17	21	3	9	31	90	...	.....	0 12 5½	
285	"	Joachim Richotte dit Mélin..	1	5	...	20	5	...	30	75	...	.....	0 13 3	
286	7	Louis Guilbault dit Grégoire.	1	5	...	19	3	...	28	95	...	.....	0 12 3	
287	"	Bernard Tousseignеur, fils...	1	5	...	18	4	9	27	68	...	.....	0 12 0½	
288	8	Antoine Côtenoire, fils.....	1	4	15	17	5	...	25	95	...	.....	0 11 0	
289	"	Hubert Verrier.....	1	4	15	16	5	...	24	47	...	.....	0 10 1½	
290	9	Do.	1	5	...	15	...	...	22	50	...	.....	0 8 10	
291	"	Moïse Charland.....	1	5	...	13	4	...	20	10	...	.....	0 8 5¾	
292	10	Claude Lachapelle.....	1	5	...	11	7	9	17	63	...	.....	0 6 3	
293	"	Godefroy St. Germain.....	1	5	...	10	2	...	15	30	...	.....	0 5 3	
294	11	Jean Bte. Letendre.....	1	5	...	9	2	9	13	88	...	.....	0 4 7½	
295	"	Jean Bte. Gagnon.....	1	5	...	5	...	...	7	50	...	.....	0 2 6¼	
296	12	Do.	1	...	15	5	...	...	5	42	...	.....	0 1 10¾	
297	"	Dame L. S. Wurtele.....	1	9	3	5	...	...	9	58	...	.....	0 3 2½	
298	13	Do.	...	...	...	...	...	...	17	26	...	.....	0 8 2¾	

No. de référence.	No. du Terrier.	NOMS DES CENSITAIRES.	ÉTENDUE DE LA CONCESSION OU DU TERRAIN POSSÉDÉ. FRONT. Arpents.	Perches.	Pieds.	PROFONDEUR. Arpents.	Perches.	Pieds.	SUPERFICIE. Arpents.	Perches.	Pieds.	Emplacements ou Lots à bâtir, ou pour d'autres fins que pour des fins agricoles. VALEUR. £ s. d.	Montant de la Rente Constituée à être payée par le Censitaire. £ s. d.	Voyez référence au Cen.
		Concession Ste. Sophie.												
299	1	François Thibault	1	5		25	1		37	65			0 12 5½	
300	"	Joseph Danis, fils	1	5		25		17	37	64			0 12 5½	
301	2	Alexis Danis, *alias* Henri		7	9	25		16	18	81			0 6 3	
302	"	Joseph Blanchard, fils		5		12	5	8	6	27			0 2 1	
303	"	Jean Bte. Lesage							48	90			0 16 7½	
304	3	Jean Bte. St. Germain	3			25		12	75	20			1 4 10½	
305	4	Benjamin Thérien	2			25		10	50	11			0 16 7½	
306	"	Frs. Xavier Guilbault	1			25		9	25	5			0 8 3½	
307	5	Do.	1			25		8	25	4			0 8 3½	
308	"	Emmanuel Charlonne	2			25		7	50	8			0 16 7½	
309	6	Narcisse Dauphiné	1	5		25		6	37	55			0 13 3	
310	"	Emmanuel Danis		5		25		5	12	51			0 4 5	
311	"	Louis Russis	1			25		4½	25	3			0 8 10	
312	7	Jacques Danis		7	9	25		4	18	77			0 6 3	
313	"	Louis Charlonne		7	9	25		3	18	76			0 6 3	
314	"	Etienne Kelly	1	5	2	25		2	37	80			0 13 3	
315	8	Jean Bte. Lassalle, fils	3			25		1	75	2			1 6 6	
316	9	François Charland, fils	2	2	12	25			56	65			0 19 1	
317	"	Guillaume Charland		7	6	25			18	33			0 6 7½	
318	10	Do.	1	5		25			37	50			0 12 5½	
319	"	Louis Tessier	1	5		25			37	50			0 12 5½	
320	11	Do.		7	9	25			18	75			0 6 3	
321	"	Jean Bte. Gagnon		7	10	25			18	87			0 6 3	
322	"	Michel Chapdelaine dit Larivière, fils	1	5		25			37	50			0 12 5½	
323	12	Olivier Verrier	3			25			75				1 4 10½	
324	13	Do.	1	4	16	25			37	20			0 12 5½	
325	"	George Lespérance	1	5		2			3				0 0 0½	
326	"	Joseph Langlois	1	5		23			34	50			0 12 5½	
		Concession Ste. Julie.												
327	1	Michel Lambert, fils de Joseph	3	1	7	22			70	27			1 4 10½	
328	2	Olivier Verrier	1	8	3	20	7	9	37	68			0 12 5½	
329	"	Jacques Allard	1	3	3	19	8	9	26	12			0 8 7½	
330	"	Abraham Langlois		5		19	4		9	70			0 3 3½	
331	3	Do.	2			18	9		37	80			0 12 5½	
332	"	Isaac Arel	2		5	17	7	9	35	98			0 12 0½	

No. de référence.	No. du Terrier.	NOMS DES CENSITAIRES.	ÉTENDUE DE LA CONCESSION OU DU TERRAIN POSSÉDÉ. FRONT. Arpents.	Perches.	Pieds.	PROFONDEUR. Arpents.	Perches.	Pieds.	SUPERFICIE. Arpents.	Perches.	Pieds.	Emplacements ou Lots à bâtir, ou pour d'autres fins que pour des fins agricoles. VALEUR. £ s. d.	Montant de la Rente Constituée à être payée par le Censitaire. £ s. d.	Voyez référence au bas.
		Concession Ste. Julie.—(Suite.)												
333	4	Benjamin Verrier	4	5	10	16	...	...	72	88	...	.....	1 4 11	
334	5	Louis Verrier	1	2	6	14	5	...	17	88	...	.....	0 6 0	
335	"	Gilbert Poitevin	1	3	...	13	8	...	17	94	...	.....	0 6 0	
336	"	Edouard Allard, fils	2	7	4½	12	6	...	34	34	...	.....	0 11 6½	
337	6	Edouard Allard, père	2	1	1	11	4	...	24	...	...	.....	0 8 0	
338	"	Bazile Charlonne	2	1	...	10	2	9	21	53	...	.....	0 7 1¾	
339	7	Etienne St. Onge, fils	1	...	...	23	5	...	23	50	...	.....	0 7 9½	
340	"	Etienne St. Onge, père	1	1	...	22	9	...	25	19	...	.....	0 8 3½	
341	"	Frs. Xavier St. Onge	1	...	...	22	4	...	22	40	...	.....	0 7 6	
342	8	Jos. Dominé dit St. Sauveur	1	6	12	21	7	9	36	24	...	.....	0 12 7½	
343	"	Antoine Lessard	1	6	12	20	8	9	34	74	...	.....	0 12 5	
344	9	Narcisse DeBlois	1	6	15	20	...	...	33	66	...	.....	0 12 9	
345	"	Jean Bte. DeBlois	1	9	12	19	...	...	37	35	...	.....	0 13 3	
346	10	Do.	2	5	3	17	7	9	44	66	...	.....	0 15 10¾	
347	"	Pierre Rondeau	1	5	6	16	7	9	25	68	...	.....	0 9 0½	
348	11	Pierre et Charles Théroux dit Laferté	2	5	10	15	7	...	40	11	...	.....	0 13 3¾	
349	"	Olivier Cartier dit Laflotte	2	...	...	14	4	...	28	80	...	.....	0 9 8¼	
350	12	Godefroy Fontaine	3	8	2	12	9	...	40	9	16	.....	0 6 3½	
351	"	Antoine Cartier dit Laflotte	1	5	7	11	3	...	17	84	...	.....	0 6 0	
352	13	Antoine Cartier	3	4	6	3	...	9	10	47	...	.....	0 3 6½	
353	"	Olivier Cartier	3	4	6	3	...	9	10	47	...	.....	0 3 6½	
354	"	Charles Chapdelaine dit Valérien	3	4	6	4	1	9	14	25	...	.....	0 4 10¼	
		Village de la Rivière David. Rang Wolfred, (1.)												
355	1	Grégoire Florent	...	...	...	...	...	...	...	36	2	175 0 0	2 10 2	
356	2	Edward C. Wurtele	...	...	90	...	...	186	...	...	...	175 0 0	2 10 0½	
357	3	Domaine	...	...	...	...	...	...	...	...	...	.....	.....	
358	4	Dame Sévère Duplessis	...	...	92	...	...	396	...	...	...	25 0 0	1 0 0½	
359	5	Do.	...	...	80	...	...	225	...	...	...	125 0 0	1 0 0½	
360	6	Domaine	...	...	...	...	...	...	...	...	...	.....	.....	
361	7	Do.	...	...	...	...	...	...	...	...	...	.....	.....	
362	8	Joseph Bergeron, fils	...	...	108	...	...	342	...	...	...	125 0 0	0 17 6	
363	9	Pierre Lacourse	...	...	...	...	...	...	...	89	108	90 0 0	0 0 1	
364	10	Légataires Josias Wurtele	...	...	114	...	...	180	...	...	...	25 0 0	0 0 1	
365	11	Moise Fortier	...	...	90	...	...	360	...	...	...	287 10 0	0 0 1	
366	12	Benjamin Thérien	...	...	184	...	...	360	...	...	...	25 0 0	0 0 2	

No. de référence.	No. du Terrier.	NOMS DES CENSITAIRES.	ÉTENDUE DE LA CONCESSION OU DU TERRAIN POSSÉDÉ. FRONT. Arpents.	Perches.	Pieds.	PROFONDEUR. Arpents.	Perches.	Pieds.	SUPERFICIE. Arpents.	Perches.	Pieds.	Emplacements ou Lots à bâtir, ou pour d'autres fins que pour des fins agricoles. VALEUR. £ s. d.	Montant de la Rente Constituée à être payée par le Censitaire. £ s. d.	Voyez référence au fol.
		Village de la Rivière David. Rang Wolfred, (1.)—(Suite.)												
367	13	Jean Bte. Commeault			139			360				17 10 0	0 0 1½	
368	14	Do.			140			136				282 10 0	0 0 1½	
369	15	Joseph Lambert			68			315				30 0 0	0 0 0½	
370	16	Alexandre Jutras			202			315				37 10 0	0 0 0½	
371	17	Dame L. S. Wurtele							17	41	81	.....	0 2 4¼	
372	J	Moïse Fortier			90			90				12 10 0	0 0 0½	
		Rang Jonathan, (2.)												
373	A	Légataires Josias Wurtele			108			360				30 0 0	0 0 1½	
374	B	Benjamin Thérien							2	19	270	300 0 0	0 0 2	
375	C	Honoré Petit								75	128	75 0 0	0 0 1	
376	D	Fréderic Rhéaume							2	60	70	37 10 0	0 0 2½	
377	E	Jean Bte. Commeault			90			360				25 0 0	0 0 1	
378	F	Clément Pratte			90			180				30 0 0	0 0 0½	
379	G	Pierre Pélissier			125			272				37 10 0	0 0 2	
380	H	Stanislas Mandeville			45			360				12 10 0	0 0 0½	
381	I	Moïse Fortier			90			360				12 10 0	0 0 1	
		Rang "Vue du Manoir," (5.)												
382	1	Quarré Public										.....	.....	
383	2	Pierre E. Mignault								39	234	175 0 0	2 10 2	
384	3	Louis C. Wurtele								43	27	25 0 0	1 15 2	
385	4	Do.								36	306	50 0 0	1 10 2	
		Rang Saxton.												
386	1	Jacques Gendron			99			90				90 0 0	2 10 2	
387	2	Simon M. Bruneau			99			168				175 0 0	2 10 2	
388	3	Jean Bte. Lassalle			60			168				75 0 0	2 0 2	
389	4	Michel Bourbeau			90			135				37 10 0	1 15 2	
390	5	Vivian C. Wurtele			72			135				37 10 0	1 10 2	
391	6	Do.			72			135				5 0 0	1 10 2	
392	7	Do.			72			135				5 0 0	1 10 2	
393	8	Do.			72			135				5 0 0	1 10 2	
394	9	Bocage (réservé)										.....	.....	
395	10	Isaac Melançon			96			135				37 10 0	1 10 2	
396	11	Michel Landry, fils			90			135				60 0 0	1 10 2	
397	12	Aimé Champagne			52			117				3 0 0	0 15 0	
398	13	Do.			52			117				3 0 0	0 15 0	

No. de référence.	No. du Terrier.	NOMS DES CENSITAIRES.	ÉTENDUE DE LA CONCESSION OU DU TERRAIN POSSÉDÉ. FRONT. Arpents.	Perches.	Pieds.	PROFONDEUR. Arpents.	Perches.	Pieds.	SUPERFICIE. Arpents.	Perches.	Pieds.	Emplacements ou Lots à bâtir, ou pour d'autres fins que pour des fins agricoles. VALEUR. £ s. d.	Montant de la Rente Constituée à être payée par le Censitaire. £ s. d.	Voyez référence au bas.
		Village de la Rivière David. Rang des "Rameaux," (3.)												
399	1	La Fabrique			240			1161				.....	.....	(4)
400	2	Dame C. C. Sheppard			72			240				60 0 0	1 10 2	
401	3	C. C. Sheppard			152			240				25 0 0	0 12 6	
402	4	Bénoni Vanette			141			240				40 0 0	1 2 6	
403	5	Michel Chapdelaine Larivière			72			240				30 0 0	1 0 0	
404	6	Jean Bte. Letendre, fils			72			240				30 0 0	1 0 0	
405	7	Les Commissaires d'Ecoles			140			240				.....	0 0 1	
406	8	Joseph Vadeboncœur			50			115				2 10 0	0 5 0	
407	9	Do.			50			115				27 10 0	0 5 0	
408	10	Clément Gaulin			50			115				20 0 0	0 5 0	
409	11	Charles Richotte dit Mélin			50			115				17 10 0	0 5 0	
410	12	Do.			50			115				2 10 0	0 5 0	
411	13	Antoine Deslauriers			50			115				2 10 0	0 5 0	
412	14	Do.			59			115				17 10 0	0 6 2	
413	15	Dame J. Bte. Bernier			50			115				10 0 0	0 5 0	
414	16	Do.			51			115				50 0 0	0 5 0	
415	17	Charles Gendron			50			115				17 10 0	0 5 0	
416	18	Do.			50			115				17 10 0	0 5 0	
417	19	Louis Pétrin, fils de Louis			50			115				10 0 0	0 5 0	
418	20	Do.			50			115				10 0 0	0 5 0	
419	21	Louis Guilbault			50			115				17 10 0	0 5 0	
420	22	J. Bte. Danis			50			115				15 0 0	0 5 0	
421	23	Joseph Jetté			50			115				17 10 0	0 5 0	
422	24	John Radiger			50			115				2 10 0	0 5 0	
423	25	Do.			50			115				2 10 0	0 5 0	
		Rang "Ste. Henriette," (4.)												
424	1	Joseph Vadeboncœur			50			98				7 10 0	0 4 0	
425	2	Do.			50			98				1 5 0	0 4 0	
426	3	François Lachapelle			50			98				15 0 0	0 4 0	
427	4	Do.			50			98				1 5 0	0 4 0	
428	5	Do.			50			98				1 5 0	0 4 0	
429	6	Jean Bte. Fontaine			50			98				12 10 0	0 4 0	
430	7	Do.			59			98				1 5 0	0 4 8	
431	8	Jean Bte. Bernier			50			98				1 5 0	0 4 0	
432	9	Do.			51			98				1 5 0	0 4 0	

No. de référence.	No. du Terrier.	NOMS DES CENSITAIRES.	ÉTENDUE DE LA CONCESSION OU DU TERRAIN POSSÉDÉ. FRONT. Arpents.	Perches.	Pieds.	PROFONDEUR. Arpents.	Perches.	Pieds.	SUPERFICIE. Arpents.	Perches.	Pieds.	Emplacements ou Lots à bâtir, ou pour d'autres fins que pour des fins agricoles. VALEUR. £ s. d.	Montant de la Rente Constituée à être payée par le Censitaire. £ s. d.	Voyez référence au bas.
		Village de la Rivière David. Rang "Ste. Henriette," (4.)—(Suite.)												
433	10	Olivier Gingras			50			98				1 5 0	0 4 0	
434	11	Do.			50			98				1 5 0	0 4 0	
435	12	Louis Pétrin, fils de Louis			50			98				1 5 0	0 4 0	
436	13	Do.			50			98				1 5 0	0 4 0	
437	14	Louis Guilbault dit Grégoire			50			98				12 10 0	0 4 0	
438	15	Jean Bte. Danis			50			98				1 5 0	0 4 0	
439	16	Joseph Jetté			50			98				1 5 0	0 4 0	
440	17	John Radiger			50			98				1 5 0	0 4 0	
441	18	Do.			50			98				1 5 0	0 4 0	
		Rang "Nelson," (7.)												
442	1	Joseph Bergeron, père			72			108				3 0 0	0 18 3	
443	2	Jean Bte. Commeault			72			108				3 0 0	0 18 0	
444	3	Do.			72			108				3 0 0	0 18 0	
445	4	Do.			72			108				3 0 0	0 18 0	
446	5	Bocage (réservé)										.....	.....	
		Rang "Alma," (8.)												
447	1	Armand Mondore			72			108				4 0 0	0 18 3	
448	2	Damase Thérien, fils			72			108				3 10 0	0 17 0	
449	3	Arthur S. C. Wurtele			72			108				25 0 0	0 15 9	
450	4	Benjamin Déjarlais			72			108				5 0 0	0 10 0	
451	5	Domaine, (Bocage réservé)										.....	.....	
452	6	Ls. Irénée Lassalle			72			108				1 15 0	0 9 3	
453	7	Joseph Lassalle			72			108				1 15 0	0 9 3	
454	8	Moïse Fortier			72			108				10 0 0	0 9 3	
		Rang "Eliza," (9.)												
455	1	Domaine, (Bocage réservé)										.....	.....	
456	2	Arthur S. C. Wurtele			72			108				1 15 0	0 9 3	
457	3	Do.			72			108				7 10 0	0 9 3	
458	4	Moise Fortier			72			108				1 15 0	0 9 3	
		Rang "Fleury," (10.)												
459	1	William Charles Sheppard			54			104				7 10 0	0 8 9	
460	2	Charles George Sheppard			54			104				2 10 0	0 8 9	
461	3	Joseph Verret			54			104				2 10 0	0 8 9	
462	4	Alphonse Verret			54			104				17 10 0	0 8 9	

No. de référence.	No. du Terrier.	NOMS DES CENSITAIRES.	ÉTENDUE DE LA CONCESSION OU DU TERRAIN POSSÉDÉ — FRONT. Arpents.	Perches.	Pieds.	PROFONDEUR. Arpents.	Perches.	Pieds.	SUPERFICIE. Arpents.	Perches.	Pieds.	Emplacements ou Lots à bâtir, ou pour d'autres fins que pour des fins agricoles. VALEUR. £ s. d.	Montant de la Rente Constituée à être payée par le Censitaire. £ s. d.	Voyez référence au bas.
		Village de la Rivière David. Rang "Fleury," (10.)— (Suite.)												
463	5	Charles Cléophas Champagne	.....	.....	54	.....	.....	104	.....	.....	.....	2 10 0	0 8 9	
464	"	Route	.....	.....	36	.....	.....	104	.....	.....	.....	.....	.....	
465	6	Jean Bte. Letendre	.....	.....	51	.....	.....	104	.....	.....	.....	2 10 0	0 8 9	
466	7	Do.	.....	.....	51	.....	.....	104	.....	.....	.....	2 10 0	0 8 9	
		Enumération et Récapitulation du Domaine Seigneurial.												
		Domaine du Manoir	.....	.....	.....	.....	.....	.....	261	11	...	.....	.....	(5)
		Domaine des Attocas, viz:	.....	.....	.....	.....	.....	.....	.....	.....	.....	.....	.....	
	10	Ste. Caroline	3	.....	.....	25	.....	.....	75	.....	.....	.....	.....	
	11	Do.	4	3	9	25	.....	.....	74	88	...	.....	.....	
	11	St. Michel	3	.....	.....	25	.....	.....	75	.....	.....	.....	.....	
	12	Do.	1	3	...	25	.....	.....	155	63	...	.....	.....	
	"	Domaine dans le Village.	.....	.....	.....	.....	.....	.....	.....	.....	.....	.....	.....	
	"	Rang Wolfred, Nos. 0, 3, 6, 7.	.....	.....	.....	.....	.....	.....	7	7	...	.....	.....	
467	"	" Rameaux	8	...	9	...	6	7	5	14	...	.....	.....	
468	"	" Henriette	8	...	9	...	5	8	4	38	...	.....	.....	
469	"	" Vue du Manoir	.....	.....	.....	.....	.....	.....	2	73	...	.....	.....	
	"	" Saxton, N . 9	.....	.....	.....	.....	.....	.....	....	12	...	.....	.....	
	"	" Nelson, No. 5	...	8	...	1	7	13	1	42	...	.....	.....	
	"	" Alma, No. 5	...	5	13	...	6	...	....	34	...	.....	.....	
	"	" Eliza, No. 1	2	1	13	...	6	...	1	31	...	.....	.....	
	14	" Jonathan	.....	.....	.....	.....	.....	.....	53	35	...	.....	.....	(6)
	"	Rivière David	.....	.....	.....	.....	.....	.....	.....	.....	.....	.....	.....	
470	"	Lit et Eaux	.....	.....	.....	.....	.....	.....	54	82	...	.....	.....	
									13534	49	97	3397 10 0	244 5 11½	

(1.) 90 perches déduites pour pointe.
(2.) 2 arpents et 25 perches étant ajoutés pour une pointe du côte nord-ouest.
(3.) Le Village de la Rivière David est en grande partie situé sur ces deux terres.
(4.) 1 grain d'orge décennallement.
(5.) N. B. Si quelques uns des terrains du Domaine Seigneurial, énumérés dans la récapitulation ci-contre, n'ont pas là de numéros de référence, c'est parce qu'ils les ont déjà à la page de la concession, dont ils dépendent.
(6.) Superficie de la partie qui n'est pas dans le village.

PROVINCE DU CANADA,
BAS CANADA.

Je soussigné, HENRY JUDAH, un des Commissaires en vertu de l'Acte Seigneurial de 1854, certifie avoir fait, conformément à la loi, le présent Cadastre de la Seigneurie de Bourgmarie de l'Est. Et maintenant, en procédant à clore, comme je clos finalement par les présentes, le dit Cadastre, je fixe la valeur totale des divers droits et biens lucratifs de la dite Seigneurie aux sommes suivantes, viz :

	$	cts.
1o. Valeur des cens et rentes	16286	50
2o. Valeur des lods et ventes	4200	00
3o. Valeur des Domaine, Manoir et Moulin	8000	00
4o. Valeur des terres non concédées	9000	00
	$37486	50

Le Seigneur n'a droit à aucune autre indemnité, et il n'y a aucuns autres droits ni biens lucratifs à estimer dans cette dite Seigneurie, outre ceux qui apparaissent et qui sont énumérés ci-dessus.

De sorte que la valeur totale de la dite Seigneurie se trouve être de la somme de trente-sept mille quatre cent quatre-vingt-six piastres et cinquante centins, à laquelle somme je la fixe.

Daté à St. David, le 27 Février, 1858.

HENRY JUDAH,

Commissaire.

Province du Canada,
Bas Canada.

Je, soussigné, HENRY JUDAH, un des Commissaires en vertu de l'Acte Seigneurial Refondu, ai fait, en triplicata et conformément à la loi, le présent cadastre abrégé de la Seigneurie de Bourgmarie de l'Est.

Les rentes constituées, payables au Seigneur de cette Seigneurie par les Censitaires d'icelle, et la valeur des droits casuels, pour l'abolition desquels une indemnité est accordée, par le Gouvernement de cette Province, au dit Seigneur, pour le rachat du droit de lods et ventes, sont celles qui apparaissent au présent Cadastre.

De plus les droits de la Couronne, dans cette Seigneurie, consistent dans le droit de Quint, lequel droit de Quint est computé, en formant une année commune sur le Quint accru dans le Bas Canada, pendant les vingt-cinq années immédiatement antérieures à la passation de l'Acte Seigneurial de 1854, et réparti sur la dite Seigneurie, en vertu des dispositions du dit acte, et se monte à une somme annuelle de vingt-huit piastres et onze centins..... $28 11

Et en foi de tout ce que dessus j'ai signé.

Montréal, 24 Janvier, 1861.

Commissaire sous l'Acte Seigneurial Refondu.

QUÉBEC:

Imprimé par STEWART DERBISHIRE et GEORGE DESBARATS, Imprimeur de Sa Très-Excellente Majesté la Reine.

No. 10. 1861.

Procé

SEI

Fait le

No. 11.

CANADA, B. C.

Procédés sous l'Acte Seigneurial de 1854 et ses amendements.

CADASTRE ABRÉGÉ

DE LA

SEIGNEURIE DE CARUFEL,

POSSÉDÉE PAR FRANÇOIS BOUCHER, Ecuyer.

Fait le 24 Janvier, 1861, par **NORBERT DUMAS**, Ecuyer, Commissaire.

ERRATA.

No. de référence.	Nature de l'Erreur.			
48	Rente constituée.....	*au lieu de* £0 4 7½	*lisez* £0 4 1½
56	Do.	" 0 5 7¼	" 0 5 7½
252	Superficie	" 55 perches.....	" 25 perches
332	Do.	" 31 arp. 59 per.....	" 31 arp. 50 per.
344	Rente constituée.....	" £0 2 2	" £0 3 0

No. de référence	No. de Terrier.	NOMS DES CENSITAIRES.	ÉTENDUE DE LA CONCESSION OU DU TERRAIN POSSÉDÉ. FRONT. Arpents	Perches	Pieds	PROFONDEUR. Arpents	Perches	Pieds	SUPERFICIE. Arpents	Perches	Pieds	Emplacements ou Lots à bâtir, ou pour d'autres fins que pour des fins agricoles. VALEUR. £ s. d.	Montant de la Rente Constituée à être payée par le Censitaire. £ s. d.	Voyez référence au Mat.
		Concession du Petit Bois Blanc.												
1	1	François Sévigny	3			23			69				0 9 9	
2	2	J. Bte. Doucet	2	6		23			59	80			0 7 2½	
3	3	Paul Bellemare	2			22	5		45				0 7 3½	
4	4	Pierre Sévigny	2			3			6				0 1 6	
5	5	Olivier Coran	2			22	5		45				0 6 9	
6	6	Norbert Landry	2			25			50				0 5 3½	
7	7	François Gagnon	3			18	5		55	50			0 8 9	
8	8	Maxime Lafrenière	2			27								
9	9	Do.	2			6			66				0 9 2½	
10	10	Louis Lafrenière	2			20			40				0 7 0½	
11	11	Paul Dauphinais, fils de Jacq.	2			29								
12	12	Do.	2			20			62				0 9 1	
13	13	J. Bte. Thibodeau	2			28								
14	14	Do.	1			25			81				0 12 11	
15	15	Do. pour Frs. Thibodeau.	2	6	12	32								
16	16	Do. pour Do.	2			22			85	30			1 7 6	
17	17	Maurice Fleury	1			7	7	9	7	75			0 1 8	
18	18	Jos. Coran dit Dauphinais	4			31								
19	19	Do.	2			7			163				1 5 2½	
20	20	Do.	1			25								
21	21	Pierre Thibodeau	2			32								
22	22	Do	1			40			104				0 16 7	
23	23	Alexandre Dauphinais	1	5		20			30				0 9 2	
24	24	Moïse Bellemare	2			32			64				0 10 10½	
25	25	Jos. Thibodeau, fils de Frs	2			32								
26	26	Do.	1			45			123				0 15 2½	
27	27	Do.	5			28								
28	28	Amable Dupuis, fils d'Amable	5			28			14				0 2 2½	
29	29	François Thibodeau	2	5		33								
30	30	Do.	3			25			157	50			1 0 6	
31	31	Maxime Thibodeau	2			34								
32	32	Do.	3			25			143				0 19 3½	
		Concession Sud-Ouest du Bois Blanc.												
33	33	Alexis Piette	2			35			70				0 8 0½	
34	34	François Barolette	1			27			27				0 3 7	

No. de référence.	No. du Terrier.	NOMS DES CENSITAIRES.	ÉTENDUE DE LA CONCESSION OU DU TERRAIN POSSÉDÉ. FRONT. Arpents.	Perches.	Pieds.	PROFONDEUR. Arpents.	Perches.	Pieds.	SUPERFICIE. Arpents.	Perches.	Pieds.	Emplacements ou Lots à bâtir, ou pour d'autres fins que pour des fins agricoles. VALEUR. £ s. d.	Montant de la Rente Constituée à être payée par le Censitaire. £ s. d.	Voyez référence au bas.
		Concession Sud-Ouest du Bois Blanc.—(Suite.)												
35	35	Amable Lafrenière, fils	1	5	...	36	...		90	...	...	.....	0 12 6	
36	36	Do.	2	8	...	14	...							
37	37	David Carufel	1	...	...	12	...	...	12	...	...	.....	0 4 1½	
38	38	Joseph Ayot	1	...	...	1	5	...	1	50	...	.....	0 5 3	
39	39	Antoine Rinfrette	1	...	...	40	...	...	40	...	...	.....	0 5 10½	
40	40	Veuve et Héritiers Jos. Thibodeau	3	3	6	34	...		163	30	...	.....	1 10 8	
41	41	Do.	3	...	...	16	7							
42	42	Maxime Thibodeau, fils de Jos.	1	6	12	6	...		18	...	...	.....	0 6 4	
43	43	Do.	1	...	...	38	...							
44	44	Joseph Frappier	1	...	...	1	...		6	25	...	.....	0 1 3	
45	45	Do.	...	5	...	11	5							
46	46	David Thibodeau	...	6	12	...	...		15	25	...	.....	0 2 6	
47	47	Do.	1	...	...	11	5							
48	48	Antoine Déziel	1	...	...	16	7	...	16	70	...	.....	0 4 7½	
49	49	Pierre St. Antoine	1	...	...	16	7		19	70	...	.....	0 4 7½	
			2	2	9	1	5							
50	50	Pierre Lefebvre	1	...	...	16	7	...	16	70	...	.....	0 4 1½	
51	51	Olivier Dénommé et	...	5	...	16	7	...	8	35		.....	0 4 1½	
52	52	Augustin Doucet	...	5	...	16	7	...	8	35				
53	53	David Landry	1	...	...	16	7	...	16	70	...	.....	0 4 1½	
54	54	Joseph Landry	1	...	...	16	7	...	16	70	...	.....	0 4 1½	
55	55	Mineur Moïse Landry	1	...	...	16	7	...	16	70	...	.....	0 4 1½	
56	56	François Vertefeuille	2	...	...	14	...	...	28	...	...	.....	0 5 7½	
57	57	Joseph Roy	2	...	...	14	...		34	...	...	.....	0 7 3¾	
			2	2	9	2	7							
58	58	Gabriel Gauthier	2	...	...	13	...	...	26	...	...	.....	0 7 0¼	
59	59	Joseph Gingras	2	...	...	34	...		78	...	...	.....	0 10 0	
60	60	Do.	1	...	...	10	...							
61	61	Joseph Lafrenière Baron	2	...	...	35	...	...	70	...	...	.....	0 2 6	
62	62	Louis Lafrenière	2	...	...	35	...		98	...	...	.....	0 18 5	
63	63	Do.	2	...	...	14	...							
64	64	Romain Clément	2	...	...	31	5	...	63	...	...	.....	0 7 9½	
65	65	Ignace Dehais	2	...	...	28	...							
66	66	Do.	1	...	...	13	...		75	...	...	.....	0 15 7	
67	67	Do.	1	...	...	6	...							

No. de référence.	No. du Terrier.	NOMS DES CENSITAIRES.	ÉTENDUE DE LA CONCESSION OU DU TERRAIN POSSÉDÉ. FRONT. Arpents.	Perches.	Pieds.	PROFONDEUR. Arpents.	Perches.	Pieds.	SUPERFICIE. Arpents.	Perches.	Pieds.	Emplacements ou Lots à bâtir, ou pour d'autres fins que pour des fins agricoles. VALEUR. £ s. d.	Montant de la Rente Constituée à être payée par le Censitaire. £ s. d.	Voyez référence au bas.
		Concession Sud-Ouest du Bois Blanc.—(Suite.)												
68	68	Amable Bernier	3			37			141				0 17 9	
69	69	Do.	1			30								
70	70	Joseph Beauvais	3			37			111				0 13 3	
71	71	Joseph Brissette	1			19			19				0 2 1½	
72	72	Laurent Lefebvre	1			2			2				0 0 10½	
73	73	Joseph Ladouceur, père	1	5		18			49				0 9 2½	
74	74	François Ayotte	2			11								
75	75	Joseph Ladouceur, fils	1			3	5		18	50			0 1 10	
			1			10								
76	76	Régis Lefebvre	1			3	5		3	50			0 0 10	
77	77	J. Bte. Ayotte	1			4	5		4	50			0 0 7	
78	78	Dominique Belleville, père	1			12			12				0 1 6½	
79	79	Dominique Belleville, fils, et Hercule Lajoie	3						3				0 7 6	
80	80	Edouard Fleury		5		30			15				0 2 7	
81	81	Amable Trempe	1			19			19				0 3 9	
82	82	Joseph Girard	1			14			14				0 2 2½	
83	83	François Bastien	1			20			20				0 4 0	
84	84	Pierre Ross		5		18			9				0 1 8	
85	85	Louis Brissard		5		18			9				0 0 10	
86	86	Rémi Bruneau		5		28			14				0 2 2½	
87	87	Amable Lemire	2			17			34				0 8 1	
88	88	Joseph et Xavier Ladouceur	1			1			1				0 7 6	
89	89	François X. Brulé	1			16			16					
		Concession Nord-Est du Bois Blanc.												
90	1	Michel Flageolle	2	2	9	9			22	25			0 2 6	
91	2	Xavier Crochetière	1			2			2				0 0 7	
92	3	François Denis	2	2	9	2			4	50			0 0 7½	
93	4	Joseph St. Antoine	2	2	9	2	5		6	10			0 0 10	
94	5	Louis Paquin							20				0 5 11	
95	6	Charles Landry	2	2	9	2			4	50			0 0 10	
96	7	Michel et Narcisse Ladouceur	2	7	9	14			38				0 6 0½	
97	8	Antoine Denis	2			22								
98	9	Do.	1			20			89				0 15 9	
99	10	Do.	1			25								

No. de référence.	No. du Terrier.	NOMS DES CENSITAIRES.	ÉTENDUE DE LA CONCESSION OU DU TERRAIN POSSÉDÉ. FRONT. Arpents.	Perches.	Pieds.	PROFONDEUR. Arpents.	Perches.	Pieds.	SUPERFICIE. Arpents.	Perches.	Pieds.	Emplacements ou Lots à bâtir, ou pour d'autres fins que pour des fins agricoles. VALEUR. £ s. d.	Montant de la Rente Constituée à être payée par le censitaire. £ s. d.	Notes référence aux lots.
		Concession Nord-Est du Bois Blanc.—(Suite.)												
100	11	Louis Bellemare	2	7	9	20			55				0 9 4½	
101	12	Pierre Laurendeau	1	5		20			60				0 14 1	
102	13	Do.	3			10								
103	14	Edouard Doucet	2			20			46				0 7 3	
104	15	Do.	5			11	5							
105	16	Amable Bastien	2			20			40				0 6 11	
106	17	Charles Plante	2			20			40				0 5 9	
107	18	J. Bte. Bellemare	2			20			40				0 5 9	
108	19	Norbert Ladouceur	3			18	5		128				0 17 10	
109	20	Do.	2			36								
110	21	Pierre Ayotte	3			16	5		79	50			0 12 5	
111	22	Do.	3			10								
112	23	François Vermette	2			16	79							
113	24	Do.	1	5		20			109	50			0 14 4	
114	25	Do.	1	8		25								
115	26	Joseph Vermette	2			3			6				0 1 4	
116	27	Etienne St. Antoine	2			16			32				0 4 10	
117	28	Joseph Lanoix	3	5		15			77	50			0 18 2	
118	29	Do.	1			25								
119	30	Joseph Ayotte	2			18	5		74				0 4 9	
120	31	Do.	1			37								
121	32	Alexis Lefebvre	2			18	5		37				0 3 1	
122	33	Louis Joseph Duchesny	2			25			50				0 0 1	
123	34	Albert Landry	2			25			66				0 16 2	
124	35	Do.	1			16								
125	36	Amable Carufel	2			20			40					
126	37	Joseph Carufel	2			20			80				0 0 6	
127	38	Do.	1			40								
128	39	Pierre Fleury	2			25			95				0 15 7	
129	40	Do.	4	5		10								
130	41	Narcisse Lafrenière	2			25								
131	42	Do.	4	5		10			109				0 11 4½	
132	43	Do.	1			14								
133	44	Samuel Doucet	3			12			36				0 4 8	
134	45	Prudent Fréchette	2			10			20				0 4 0	

No. de référence.	No. du Terrier.	
		Co
135	46	J.
136	47	Lo
137	48	Lo
138	49	Fr
139	50	Ar
140	51	Jos
141	1	Da
142	2	An
143	3	
144	4	Mi
145	5	Fra
146	6	
147	7	Pie
148	8	Cha
149	9	Am
150	10	Un
151	11	Lou
152	12	Hér
153	13	Aug
154	14	Ant
155	15	
156	16	
157	17	Jean
158	18	
159	19	
160	20	
161	21	
		Co
162	1	Davi
163	2	Max
164	3	Olivi
165	4	Loui

No. de référence.	No. du Terrier.	NOMS DES CENSITAIRES.	ÉTENDUE DE LA CONCESSION OU DU TERRAIN POSSÉDÉ. FRONT. Arpents.	Perches.	Pieds.	PROFONDEUR. Arpents.	Perches.	Pieds.	SUPERFICIE. Arpents	Perches.	Pieds.	Emplacements ou Lots à bâtir, ou pour d'autres fins que pour des fins agricoles. VALEUR. £ s. d.	Montant de la Rente Constituée à être payée par le Censitaire. £ s. d.	Voyez référence au bas.
		Concession Nord-Est du Bois Blanc.—(Suite.)												
135	46	J. Bte. Sicard	1			10			10				0 2 0	
136	47	Louis Grenier	1			16			16				0 2 6	
137	48	Louis Léandre Doucet		5		16			8				0 1 2	
138	49	Frs. X. Doucet		5		16			8				0 1 2½	
139	50	Amable Lebrun	1			16			16				0 1 7½	
140	51	Jos. et Louis Marchand	2			10			20				0 3 9½	
		Ruisseau des Aulnes.												
141	1	David Toussignan	2			14			28				0 5 1½	
142	2	Antoine Rinfret	5			20								
143	3	Do.	1	3	12	16			121				0 17 9½	
144	4	Mineurs Jos. Lacharité	3			20			60				0 8 0	
145	5	François Rinfret	4			20								
146	6	Do.		5		20			90				0 8 10½	
147	7	Pierre Ayotte	1	5		18			27				0 4 2	
148	8	Charles Carufel	3			18			54				0 6 1	
149	9	Amable Bastien	2			20								
150	10	Un autre petit compeau	2			3	5		47				0 4 6	
151	11	Louis Marchand	2			20			40				0 5 9½	
152	12	Héritiers Antoine Lefebvre	3			7	3	6	22				0 1 0	
153	13	Augustin Vermette	2	7	9	20			55				0 6 0½	
154	14	Antoine Marchand	2	5		20								
155	15	Do.	1	5		14			86				0 18 1	
156	16	Do.		5		30								
157	17	Jean Fleury	1	3	12	20								
158	18	Do.	2			16								
159	19	Do.	3			20			168				1 2 11½	
160	20	Do.	3			12								
161	21	Do.		5		30								
		Concession Sud-Ouest de Lormière.												
162	1	David Lemire	5			10			50				0 6 11½	
163	2	Maxime Lafrenière	2			12	5		25				0 2 3	
164	3	Olivier Aubry	1			11			11				0 1 0½	
165	4	Louis Boivin	2			10			20				0 2 1½	

No. de référence.	No. du Terrier.	NOMS DES CENSITAIRES.	ÉTENDUE DE LA CONCESSION OU DU TERRAIN POSSÉDÉ. FRONT. Arpents.	Perches.	Pieds.	PROFONDEUR. Arpents.	Perches.	Pieds.	SUPERFICIE. Arpents.	Perches.	Pieds.	Emplacements ou Lots à bâtir, ou pour d'autres fins que pour des fins agricoles. VALEUR. £ s. d.	Montant de la Rente Constituée à être payée par le Censitaire. £ s. d.	Voyez référence au bas.
		Concession Sud-Ouest de Lormière.—(Suite.)												
166	5	Narcisse Boivin	3			10								
167	6	Do.	2			15	5		81			.....	0 9 2	
168	7	Do.	1			10								
169	8	Norbert Duchesny	4	5		12								
170	9	Do.	3			15								
171	10	Do.	4			6			143			.....	0 13 11	
172	11	Do.	1			20								
173	11	Veuve L. A. Duchesny	1			11			11			.....	0 1 3	
174	12	Ludger Carufel	2			28								
175	13	Do.	2	5		20			106			.....	0 3 1	
176	14	Joseph Carufel	2			32			64			.....	0 3 2	
177	15	Louis Lafrenière	2			25								
178	16	Do.	1	5		24			86			.....	0 5 1½	
179	17	Pierre Morin	2			25			50			.....	0 9 0¾	
180	18	David Lafrenière	2			22	5		45			.....	0 2 3½	
181	19	Cyprien Lafrenière	2			22	5							
182	20	Do.		5		1	5		45	75		.....	0 2 11	
183	21	François Bergeron	2			27			54			.....	0 5 6¾	
184	22	Frs. Gagnon, fils de Pierre	3			20								
185	23	Do.	2			10			100			.....	0 18 3½	
186	24	Do.	2			10								
187	25	Godefroy Bruneau	1	5		34								
188	26	Do.	1			20			71			.....	0 11 9	
189	27	Pierre Godin, (*emplacement*)		5		1				50		.....	0 0 6	
190	28	Amable Lafrenière	3			20								
191	29	Do.	1			20			80			.....	0 12 11	
192	30	Alexandre Pagé	1			1								
193	31	Do.	2			20			41			.....	0 5 8	
194	32	Antoine Pagé	2			20			40			.....	0 5 3	
195	33	Charles Morin	1	5		20								
196	34	Do.	1			17			47			.....	0 11 3	
197	35	Joseph Morin	1	5		20								
198	36	Do.	1			17			47			.....	0 11 3	
199	37	Jos. Morin, fils de Thomas	2			20								
200	38	Do.	5			20			140			.....	1 4 8	

No. de référence.	No. du Terrier.	NOMS DES CENSITAIRES.	ÉTENDUE DE LA CONCESSION OU DU TERRAIN POSSÉDÉ. FRONT. Arpents.	Perches.	Pieds.	PROFONDEUR. Arpents.	Perches.	Pieds.	SUPERFICIE. Arpents.	Perches.	Pieds.	Emplacements ou Lots à bâtir, ou pour d'autres fins que pour des fins agricoles. VALEUR. £ s. d.	Montant de la Rente Constituée à être payée par le Censitaire. £ s. d.	Voyez référence au bas.	Montant de la Rente Constituée à être payée par le Censitaire. £ s. d.	Voyez référence au bas.
		Concession Sud-Ouest de Lormière.—(Suite.)														
201	39	Moïse Lacourse	3			26			78				0 12 4			
202	40	Joseph Villeneuve	2			36			72				0 8 0			
203	41	Théodore Laurent	2			35			70				0 8 0			
204	42	Maxime Clément	2	5		20										
205	43	Pour la terre de Jos. Clément.	2			15			80				0 12 6			
206	44	Godefroy Morin	2			53										
207	45	Do.	2			19			144				1 0 5			
208	46	Jos. Vertefeuille	2			20										
209	47	Do.	2			30			100				0 13 3			
210	48	Pierre Bussière	2			19	5		39				0 8 9½			
211	49	Joseph Boucher	2			4			8				0 1 0			
212	50	Frs. Brissette, fils	3			12			36				0 9 8½			
213	51	Olivier Morin	1			15			15				0 3 10			
214	52	Jean Bussière							14				0 1 9			
215	53	Amable Lefebvre	2			22			44				0 7 4			
		Nord-Est de Lormière.														
216	1	David Sicard	2			10			20				0 1 11			
217	2	Docteur C. P. A. Boucher	2			10			20				0 1 11			
218	3	Louis Dessert	2			20			40				0 4 3			
219	4	Pierre Déziel	4			20			80				0 1 3½			
220	5	Louis Petit Bruneau	2			20			40				0 1 3			
221	6	Louis Roy	2			20			40				0 0 9½			
222	7	Charles Mongrain	4			20										
223	8	Do. (*Ruisseau des Aulnes*)	1	3	6	19			106				0 4 11			
224	9	Louis Sicard	2			20			40				0 5 0			
225	10	Désiré Sicard	2			8			16							
226	11	Pierre Lefrançois	2	5		10			25				0 3 7½			
227	11	David Gaboury	3			20										
228	12	Do.	1			20										
229	13	Do.	2			7	5		115				1 3 5½			
230	14	Do.	1			20										
231	15	Antoine Champeau	2			20			40				0 5 2			
232	16	François Dubé	2			24			48				0 5 0			
233	17	George Bussière	2			24			48				0 7 5½			
234	18	Cuthbert Lemire	3			20			60				0 6 7½			

No. de référence.	No. du Terrier.	NOMS DES CENSITAIRES.	ÉTENDUE DE LA CONCESSION OU DU TERRAIN POSSÉDÉ. FRONT. Arpents.	Perches.	Pieds.	PROFONDEUR. Arpents.	Perches.	Pieds.	SUPERFICIE. Arpents.	Perches.	Pieds.	Emplacements ou Lots à bâtir, ou pour d'autres fins que pour des fins agricoles. VALEUR. £ s. d.	Montant de Rente Constituée à être payée par le Censitaire. £ s. d.	Voyez référence au fol.
		Concession Nord-Est de Lormière.—(Suite.)												
235	19	Louis Trotechaud	2			20								
236	20	Do.	2			19			93			.....	0 14 1	
237	21	Do.	1	5		10								
238	22	Antoine Gingras	3			18								
239	23	Do.	2			13	5		87			.....	0 12 5½	
240	24	Ant. Gingras, (sucrerie avec Ls. Gaboury et Brouillet).	2			3								
241	25	Amable Sévigny	2			20								
242	26	Do.	1	5		20			70			.....	0 14 4	
243	27	Louis Benoit Gaboury	2			20								
244	28	Do.		4		20			68			.....	0 7 9	
245	29	Do.	1			24								
246	30	Louis Gaboury		5		1				50		.....	0 1 0	
247	31	Veuve Louis Fleury		7	9	1				75		.....	0 0 11	
248	32	David Martin	1			20			25			.....	0 2 6	
249	33	Do.	1			5								
250	34	Joseph St. Cyr, fils	1	5		20			30			.....	0 4 8½	
251	35	Veuve Pierre Thibodeau		5			5			25		.....	0 0 7½	
252	36	Josephte Fleury		5			5			55		.....	0 0 6	
253	37	Louis St. Cyr	1						2			.....	0 0 7½	
254	38	Joseph Prudhomme	1	5		1	5		3			.....	0 1 8½	
255	39	Joseph St. Cyr	1	5		2			3			.....	0 0 11½	
256	40	Joseph Juineau	2			17			34			.....	0 3 10½	
257	41	Antoine Bernier	2			20			40			.....	0 5 1	
258	42	Charles Bernier	2			20			40			.....	0 5 1	
259	43	Cyprien Martin	1	5		1			1	50		.....	0 0 10	
260	44	Prosper Alarie	2			20			40			.....	0 4 10	
261	45	Joseph Dupuis	3			20								
262	46	Do.	4			16			124			.....	0 16 11	
263	47	Amable Aubry	3	5		20			70			.....	0 7 10½	
264	48	Louis Paquet	1	5		20			50			.....	0 5 1½	
265	49	Do.	1			20								
266	50	Amable Dupuis	1	5		20			70			.....	0 12 3	
267	51	Do.	2			20								
268	52	David Gagnon	2	5		20								
269	53	Do.	5			3			95			.....	0 15 2	
270	54	Do.	2			15								

Montant de la Rente Constituée à être payée par le Censitaire.	Voyez référence au bas.	No. de référence.	No. du Terrier.	NOMS DES CENSITAIRES.	ÉTENDUE DE LA CONCESSION OU DU TERRAIN POSSÉDÉ. FRONT. Arpents.	Perches.	Pieds.	PROFONDEUR. Arpents.	Perches.	Pieds.	SUPERFICIE. Arpents.	Perches.	Pieds.	Emplacements ou Lots à bâtir, ou pour d'autres fins que pour des fins agricoles. VALEUR.	Montant de la Rente Constituée à être payée par le Censitaire.	Voyez référence au bas.
£ s. d.				*Concession Nord-Est de Lormière.*—(Suite.)										£ s. d.	£ s. d.	
0 14 1		271	55	Toussaint Clément	3			20			60				0 7 8	
		272	56	Louis Cazabond	2			20			40				0 3 10	
0 12 5½		273	57	Augustin Bareille	2			20			40				0 3 11	
		274	58	Joseph Marchand	2			20			40				0 5 4	
		275	59	Marie Bernier et Héritiers	2			20			40				0 4 2	
0 14 4		276	60	Maxime Joinville	3			20			60				0 5 7½	
		277	61	Joseph Adam	4			19	7	9	79				0 7 11½	
		278	62	David Morin	1			1			1					
0 7 9		279	63	François X. Paquet	3			20			60				0 7 9½	
		280	64	Pierre Gagnon, fils de Barth.	2			20			100				0 13 9½	
0 1 0		281	65	Do.	1	5		40								
0 0 11		282	66	Romain Clément	2			16			72				0 10 0½	
		283	67	Do.	2			20								
0 2 6		284	68	David Clément	2			16			72				0 10 0½	
0 4 8½		285	69	Do.	2			20								
0 0 7½		286	70	Alexandre Bareille	2	5		20			50				0 4 10½	
0 0 6		287	71	Joseph Gagnon	2			1	5		3				0 0 7½	
0 0 7½		288	72	Joseph Gaucher	2			20			40				0 7 7	
0 1 8½		289	73	Maxime Gagnon	4			5			20				0 2 6	
0 0 11½		290	74	Godefroy Bourdon	2			1			2				0 0 7½	
0 3 10½		291	75	Dallée Lemire	2			5			10				0 0 10	
0 5 1		292	76	Ovide Benjamin Peltier	9			13	3		120				1 3 0	
0 5 1				*Concession de Ste. Geneviève, Trompe Souris.*												
0 0 10																
0 4 10																
0 16 11		293	1	Antoine Bastien	2			33			66				0 10 0	
		294	2	Joseph Bastien	2			33			66				0 10 0	
0 7 10½		295	3	Veuve Toussaint Paquin	2			25			50				0 10 7½	
		296	4	Veuve Antoine Masson	1			5			20				0 3 3½	
0 5 1½		297	5	Elie Bastien	3			28			84				0 15 1	
		298	6	Alexis Bareille	3			30			99				0 18 2	
0 12 3		299	7	Do.	3			3								
		300	8	Le Seigneur	2	5		30			75					
0 15 2		301	9	Do.	2	5		30			75					
		302	10	Augustin Cloutier	2			28			56				0 8 1½	

No. de réserve.	No. du Terrier.	NOMS DES CENSITAIRES.	ÉTENDUE DE LA CONCESSION OU DU TERRAIN POSSÉDÉ. FRONT. Arpents.	Perches.	Pieds.	PROFONDEUR. Arpents	Perches.	Pieds.	SUPERFICIE. Arpents	Perches.	Pieds.	Emplacements ou Lots à bâtir, ou pour d'autres fins que pour des fins agricoles. VALEUR. £ s. d.	Montant de la Rente Constituée à être payée par le Censitaire £ s. d.
		Concession de Ste. Geneviève, Trompe Souris.—(Suite.)											
303	11	Veuve et Héritiers Jos. Laurent	2			21			102				0 14 3½
304	11	Do.	3			20							
305	12	Elie Lemire	2	2	9	21			63				0 8 11½
306	13	Do.	2	2	9	7							
307	14	Théophile Brouillet	2	2	9	21			47	25			0 5 10½
308	15	Bénoni Landry	3			28			114				0 16 8
309	16	Do.	3			10							
310	17	Louis Toupin	2			28			86				0 12 8
311	18	Do.	1	5		20							
312	19	David Martin	2	10		38			58				0 7 9
313	20	J. Bte. Vallerand	2			33			66				0 14 4½
314	21	Désiré Goneville	2			20			40				0 5 9½
315	22	Augustin Lajoie	2			36			72				0 9 9
316	23	Augustin Aubry	2			40			80				0 9 6½
317	24	Narcisse Lacourse	1	7	9	40			70				0 9 9
318	25	Olivier Grégoire	2			40			120				0 13 8½
319	26	Do.	2			20							
320	27	Olivier Lajoie	2			20			40				0 6 3
321	28	Pierre Clément	1	5		35	5		50				0 8 4
322	29	Joseph Lamontagne	1	5		1			31	59			0 4 6
323	30	Do.	3			10							
324	31	Dame Louis St. Antoine	1			2			2				0 0 10
325	32	Amable Tousst. Clément	2			35			124				0 18 10
326	33	Do.	4	5		12							
327	34	Joseph Clément	2			34			104				0 15 2
328	35	Do.	2			18							
329	36	Charles Pagé	2	5		19			47	25			0 9 0½
330	37	Jean Marie Bernier	3			28			84				0 14 5½
331	38	Veuve Jos. Philibert	2			18			72				0 12 10½
332	39	Do.	2			18							
333	40	Prosper Soucy	1	5		20			30				0 5 5
334	41	Etienne Gingras	2			18	5		37				0 7 7½
335	42	Jacques Perrault	4			16			64				0 9 6½
336	43	George Lafrenière	3			16			96				0 15 1½
337	44	Do.	3			16							

No. de n°. [illegible]	No. du Terrier.	NOMS DES CENSITAIRES.	ÉTENDUE DE LA CONCESSION OU DU TERRAIN POSSÉDÉ. FRONT. Arpents.	Perches.	Pieds.	PROFONDEUR. Arpents.	Perches.	Pieds.	SUPERFICIE. Arpents.	Perches.	Pieds.	Emplacements ou Lots à bâtir, ou pour d'autres fins que pour des fins agricoles. VALEUR £ s. d.	Montant de la Rente Constituée à être payée par le Censitaire. £ s. d.	Voyez référence au bas.
		Concession de Ste. Geneviève, Trompe Souris.—(Suite.)												
338	45	Alexis Alarie	...	...	...	...	...	...	30	...	...	.....	0 2 6	
339	46	Charles Dunn	...	...	...	...	...	...	160	...	...	.....	0 17 11	
340	47	Samuel Gerrard	...	...	...	...	...	...	70	...	...	.....	0 9 0	
341	48	Louis Paquin	2	...	...	7	...	...	14	...	...	.....	0 4 1½	
342	49	Maxime Paquin	2	2	9	7	...	...	15	75	...	.....	0 2 1	
343	50	Félix Paquin	4	...	...	9	...	...	36	...	...	.....	0 4 1½	
344	51	Vanasse Crochetière	...	...	...	...	...	...	21	37	...	.....	0 2 2	
345	52	Toussaint Picotte	...	...	...	...	...	...	7	...	...	.....	0 1 3	
													£91 2 3½	

PROVINCE DU CANADA, } BAS CANADA. }

Je, soussigné, NORBERT DUMAS, un des Commissaires en vertu de l'Acte Seigneurial de 1854, certifie avoir fait, conformément à la loi, le présent Cadastre de la Seigneurie de Carufel. Et maintenant, en procédant à clore, comme je clos finalement par les présentes, le dit Cadastre, je fixe la valeur totale des divers droits et biens lucratifs de la dite Seigneurie, aux sommes suivantes, viz :

	$	cts.
1o. Valeur des cens et rentes	6074	33
2o. Valeur des lods et ventes	4443	16
	$ 10517	49

Il n'y a aucuns autres droits ni biens lucratifs à estimer dans la dite Seigneurie, outre ceux qui apparaissent et qui sont énumérés ci-dessus.

De sorte que la valeur totale de la dite Seigneurie se trouve être de la somme de dix mille cinq cent dix-sept piastres et quarante-neuf centins, à laquelle somme je la fixe.

Daté à Maskinongé, ce 12 Octobre 1857.

NORBERT DUMAS,

Commissaire.

Province du Canada,
Bas Canada.

Je, soussigné, NORBERT DUMAS, un des commissaires en vertu de l'acte seigneurial refondu, ai fait en triplicata et conformément à la loi, le présent cadastre abrégé de la seigneurie de Carufel.

Les rentes constituées, payables au seigneur de cette seigneurie, par les censitaires d'icelle, et la valeur des droits casuels, pour l'abolition desquels une indemnité est accordée, par le gouvernement de cette Province, au dit seigneur, pour le rachat du droit de lods et ventes, sont celles qui apparaissent au présent cadastre.

De plus les droits de la couronne, dans cette seigneurie, consistent dans le droit de quint, lequel droit de quint est computé, en formant une année commune sur le quint accru dans le Bas Canada, pendant les vingt-cinq années immédiatement antérieures à la passation de l'acte seigneurial de 1854, et réparti sur la dite seigneurie, en vertu des dispositions du dit acte, et se monte à une somme annuelle de sept piastres et quatre-vingt-huit centins..... $7 88

Et en foi de tout ce que dessus j'ai signé.

Montréal, 24 Janvier, 1861.

Commissaire sous l'Acte Seigneurial Refondu.

QUÉBEC:

Imprimé par STEWART DERBISHIRE et GEORGE DESBARATS, Imprimeur de Sa Très-Excellente Majesté la Reine.

1861.

No. 12.

CANADA, B. C.

Procédés sous l'Acte Seigneurial de 1854 et ses amendements.

CADASTRE ABRÉGÉ

DE LA

SEIGNEURIE DE CHAMPLAIN,

POSSÉDÉE PAR G. W. WICKSTEED, Écuyer.

Fait le 24 Janvier, 1861, par **Norbert Dumas,** Ecuyer, Commmissaire.

INDEX DES CONCESSIONS, ETC.,

AU

CADASTRE ABRÉGÉ

DE LA

SEIGNEURIE DE CHAMPLAIN.

PAGE.

Paroisse la Visitation de Champlain. Première Concession sur le fleuve St. Laurent 3

Seconde Concession ou Grand Côteau..... 6

Village Laborde..... 7

Seconde Concession ou Grand Côteau..... 8

Village Laborde. Second Rang..... 8

Do. Seconde Concession..... 9

Seconde Concession, Village Picardie..... 9

Troisième Concession, Grand Pays Brûlé, Côté Nord-Est..... 10

Grand Pays Brûlé, Côté Sud-Ouest..... 10

Concession Sud de la Rivière Champlain..... 11

Concession Nord de la Rivière Champlain. Village Ayotte..... 12

Continuation du Village Ayotte. Second Rang. 14

Do. Do. Seconde Concession 14

Rang Sud, St. James..... 15

Concession Nord, St. James..... 15

PAGE.

Rang Sud-Est St. Joseph, Paroisse Ste. Geneviève de Batiscan..... 15

Rang Nord-Ouest, St. Joseph..... 15

Rang Sud-Est, St. François..... 15

Concession Nord-Ouest, St. François..... 16

Rang Sud-Est, St. Hilarion 16

Rang Nord-Ouest, St. Hilarion..... 16

Première Concession des Chûtes..... 16

Paroisse St. Narcisse, Première Concession des Chûtes..... 17

Do. Second Rang des Chûtes..... 20

Paroisse St. Narcisse, Seconde Concession.... 20

Paroisse Ste. Geneviève de Batiscan..... 23

Do. Do. Troisième Concession des Chûtes..... 23

Paroisse St. Narcisse..... 24

Do Troisième Concession des Chûtes..... 25

No. de référence.	NOMS DES CENSITAIRES.	ÉTENDUE DE LA CONCESSION OU DU TERRAIN POSSÉDÉ. FRONT. Arpents	Perches	Pieds	PROFONDEUR. Arpents	Perches	Pieds	SUPERFICIE. Arpents	Perches	Pieds	Emplacements ou Lots à bâtir, ou pour d'autres fins que pour des fins agricoles. VALEUR.	Montant de la Rente Constituée à être payée par le Censitaire.	REMARQUES.
	Paroisse la Visitation de Champlain. Première Concession sur le Fleuve St. Laurent										£ s. d.	£ s. d.	
1	Alexis Marchand							6				0 2 0½	
2	François Hyac. Marchand							24				0 5 0	
3	Hercule Turcotte	2	5		12			30				0 10 6	

ERRATA.

No. de référence.	NATURE DE L'ERREUR.			
	Entête du Cadastre	*au lieu de*	Henry Judah	*lisez* Norbert Dumas
333	Rente constituée	"	£0 2 0	" £0 0 2
621	No. de référence	"	621 A	" 621½
701	La concession doit être après le No. 702.			
634	No. de référence	"	634 A	" 634½

19	La Corporation des Ecoles	¼			½								
20	J. E. Lanouette	1			1						10 0 0	0 0 0½	
21	François Alexis Morinville	1	5		40			60				0 1 7½	
22	François Toutant	2			20			40				0 1 5½	
23	[illegible]uis Beaudouin	2			40			80				0 1 8½	
24	Augustin Morinville	2			20			40				0 0 10½	
25	Hyacinthe Morinville	1	2	9	33			41	25			0 1 5	
26	Jérémie Houssard	1	2	9	33			41	25			0 2 1	
27	Olivier Dubord	1	5		34			51				0 1 5¼	
28	Narcisse Dubord	1	7	9	36			63				0 0 10½	
29	Edouard Pepin	2			34			68				0 1 7½	
30	Jérémie Trottier	½			1						50 0 0	0 0 0½	
31	Pierre Leblanc	1	8		3			5	40			0 0 0½	
32	Do.							6				0 0 0½	
33	Olivier Dubord	1			30			30				0 0 11	
34	Modeste Dubord, fils							2			5 0 0	0 0 0½	
35	Jacques Beaudouin	1	5		30			45				0 2 0	

INDEX DES CONCESSIONS, ETC.,

AU

CADASTRE ABRÉGÉ

DE LA

SEIGNEURIE DE CHAMPLAIN.

Continuation du Village Hyotte. Second Rang. 11

Do. Do. Seconde Concession 14

Rang Sud, St. James..... 15

Concession Nord, St. James..... 15

Paroisse St. Narcisse..... 24

Do Troisième Concession des Chûtes..... 25

No. de référence.	NOMS DES CENSITAIRES.	ÉTENDUE DE LA CONCESSION OU DU TERRAIN POSSÉDÉ. FRONT. Arpents.	Perches.	Pieds.	PROFONDEUR. Arpents.	Perches.	Pieds.	SUPERFICIE. Arpents.	Perches.	Pieds.	Emplacements ou Lots à bâtir, ou pour d'autres fins que pour des fins agricoles. VALEUR. £ s. d.	Montant de la Rente Constituée à être payée par le Censitaire. £ s. d.	REMARQUES.
	Paroisse la Visitation de Champlain. Première Concession sur le Fleuve St. Laurent												
1	Alexis Marchand							6				0 2 0¾	
2	François Hyac. Marchand							24				0 5 0	
3	Hercule Turcotte	2	5		12			30				0 10 6	
4	Frs. Xav. Grandmont	2	1	11	43	8	11	94	78	283		0 2 1	
5	Edouard Turcotte	2			36			72				1 10	
6	Eusèbe Turcotte	2	2	9	44			99				0 2 10¼	
7	Zéphir Turcotte	2			40			80				0 3 0¾	
8	Hyacinthe B. Marchand	2			40			80				0 2 3½	
9	Antoine Chaurel	3			41			123				0 3 0	
10	François B. Marchand	2			40			80				0 1 9	
11	Joseph B. Marchand	2			40			80				0 1 9	
12	Antoine Toutant	2	5		40			100				0 2 3	
13	Jean Toutant	2			36			72				0 2 9½	
14	Louis Camirand	½			¼						10 0 0	0 0 0½	
15	Alexis Alexandre	2	5		36			90				0 1 4	
16	Joseph Alexandre	⅛			7						20 0 0	0 0 0½	
17	Pierre Leblanc	1	5		40			60				0 2 8¾	
18	Veuve et Héritiers Placide Leblanc	2	6	12	40			106	66	216		0 4 9¼	
19	La Corporation des Ecoles	¼			½								
20	J. E. Lanouette	1			1						10 0 0	0 0 0½	
21	François Alexis Morinville	1	5		40			60				0 1 7¾	
22	François Toutant	2			20			40				0 1 5½	
23	Louis Beaudouin	2			40			80				0 1 8½	
24	Augustin Morinville	2			20			40				0 0 10½	
25	Hyacinthe Morinville	1	2	9	33			41	25			0 1 5	
26	Jérémie Houssard	1	2	9	33			41	25			0 2 1	
27	Olivier Dubord	1	5		34			51				0 1 5¼	
28	Narcisse Dubord	1	7	9	36			63				0 0 10¾	
29	Edouard Pepin	2			34			68				0 1 7½	
30	Jérémie Trottier	½			1						50 0 0	0 0 0½	
31	Pierre Leblanc	1	8		3			5	40			0 0 0½	
32	Do.							6				0 0 0½	
33	Olivier Dubord	1			30			30				0 0 11	
34	Modeste Dubord, fils							2			5 0 0	0 0 0½	
35	Jacques Beaudouin	1	5		30			45				0 2 0	

No. de référence.	NOMS DES CENSITAIRES.	ÉTENDUE DE LA CONCESSION OU DU TERRAIN POSSÉDÉ. FRONT. Arpents.	Perches.	Pieds.	PROFONDEUR. Arpents.	Perches.	Pieds.	SUPERFICIE. Arpents.	Perches.	Pieds.	Emplacements ou Lots à bâtir, ou pour d'autres fins que pour des fins agricoles. VALEUR. £ s. d.	Montant de la Rente Constituée à être payée par le Censitaire. £ s. d.	REMARQUE.
	Paroisse la Visitation de Champlain. Première Con. sur le Fleuve St. Laurent.—(Suite.)												
36	George Dubord							1¼			10 0 0	0 0 0½	
37	Joseph Pepin	2			40			80				0 3 1½	
38	Isidore Morinville	1	5		40			60				0 3 8½	
39	Omer Brunelle	½			¾						45 0 0		
40	Olivier Durand	1			4						75 0 0	0 1 9½	
41	Ferdinand Petit	3			40			120				0 1 9½	
42	Veuve Abraham Laganière	2	5		40			100				0 5 0	
43	Joseph Jourdain	¼			2						30 0 0	0 0 0½	
44	Ulric Brunelle	½			1						30 0 0		
45	Prosper Trottier	½			2						10 0 0		
46	Pierre Gagnon, fils	⅓			2						60 0 0		
47	Damase Carpentier	1	5		28			42				0 0 11	
48	Pierre Hamelin, fils	¼			1⅔						10 0 0	0 0 0½	
49	Pierre Hamelin, père		5		40			20				0 0 9½	
50	Alphonse Hamelin	½			1						40 0 0		
51	Isaïe Joseph Marchand	2			40			80				0 8 1¼	
52	Alexis Pepin							¼			10 0 0		
53	Pierre Carignan	¼			½						20 0 0		
54	Adolphe Constantin	¾			2						15 0 0	0 0 0½	
55	Ferdinand Brunelle	¼			2						60 0 0	0 1 3	
56	Nazaire Gagnon	½			2						75 0 0		
57	Léger Hamelin	⅓			2						10 0 0		
58	Germain St. Pierre							¼			15 0 0	0 0 7½	
59	Hyacinthe Gouin							¼			15 0 0	0 0 7½	
60	Calixte Brunelle	2			38			76				0 1 4½	
61	Pierre Belletête	2			40			80				0 2 1½	
62	Norbert Arcand	¾			1						85 0 0	0 0 0½	
63	Pierre Leblanc							2	3	12		0 0 0½	
64	Joseph Toutant							1½			55 0 0	0 0 0½	
65	Dme. Vve. Edouard Lanouette	¼			1½						55 0 0	0 0 0½	
66	Ephrem Dubord	2			39			78				0 2 3	
67	Adolphe Constantin	⅓			¾						75 0 0		
68	Edouard Nobert	¼			1						60 0 0		
69	Joseph Edouard Lanouette	2			40			80				0 1 11¾	
70	Louis Morinville, (Alexis)	½			1½						20 0 0		
71	Eléonore Lacroix	½			2						20 0 0		

No. de référence.	NOMS DES CENSITAIRES.	ÉTENDUE DE LA CONCESSION OU DU TERRAIN POSSÉDÉ. FRONT. Arpents.	Perches.	Pieds.	PROFONDEUR. Arpents.	Perches.	Pieds.	SUPERFICIE. Arpents.	Perches.	Pieds.	Emplacements ou Lots à bâtir, ou pour d'autres fins que pour des fins agricoles. VALEUR. £ s. d.	Montant de la Rente Constituée à être payée par le Censitaire. £ s. d.	REMARQUES.
	***Paroisse la Visitation de Champlain. Première Con. sur le Fleuve St. Laurent.*—(Suite.)**												
72	Ch. Ed. Martineau	1	2	9	40			50			.....	0 2 6	
73	Louis Edouard Dubord			46	2						40 0 0	.....	
74	François Hamelin, père				2						45 0 0	.....	
75	Godefroy Beaudouin				2						45 0 0	.....	
76	Joseph Beaudouin	1	2	9	36			45			.....	0 2 6	
77	François Xavier Dussault				2½						30 0 0	.....	
78	François Ulphir Marchand				2½						10 0 0	.....	
79	Philippe Marchand				2½						60 0 0	.....	
80	Hyacinthe Marchand	1	2	9	40			50			.....	0 0 10	
81	Athanase Carpentier	1	9		40			76			.....	0 1 5	
82	Marcel Lahaye		4		2						15 0 0	.....	
83	Charles Bailly	1			40			40			.....	0 1 3	
84	Fabien Bailly	1	1		40			44			.....	0 1 3½	
85	Joseph Duguay										35 0 0	.....	
86	Jean Bte. Lacroix				2						20 0 0	.....	
87	Olivier Lamothe				2						12 0 0	.....	
88	Joseph Lamothe, fils	2			40			80			.....	0 2 1½	
89	Joseph Dugnay		1		2						5 0 0	.....	
90	Noé Lamothe				2						25 0 0	.....	
91	Eléonore Lacroix		5		40			20			.....	0 0 4½	
92	Charles Bailly	2	3	6	40			83	33	108	.....	0 2 3	
93	Fabien Bailly	2		6	40			81	33	108	.....	0 2 0	
94	Joseph Beaudouin							5			50 0 0	.....	
95	Olivier Fugère	1	6		40			64			.....	0 2 1¼	
96	Jean Bte. Fugère	1	6		40			64			.....	0 2 1¼	
97	Eusèbe Toupin							1½			10 0 0	.....	
98	La Corporation des Ecoles							¼			.....	.....	
99	Joseph Sauvageau	1	1	14	30			76			.....	0 1 4½	
		1			40								
100	Louis Edouard Dubord	2			40			80			.....	..... *	
101	Veuve P. Hamelin	2			45			90			.....	0 2 11	
102	Rémi Sauvageau	2			45			90			.....	0 2 11	
103	Hubert Nobert	1			2						60 0 0	0 0 3	
104	Nazaire Mongrain	¼			2						10 0 0	.....	
105	Joseph Antoine Chartier	1	5		40			60			.....	0 1 8½	
106	David Sauvageau	1	5		40			60			.....	0 1 8½	
107	Joseph J. Bte. Chartier	3			40			120			.....	0 2 4¼	

* Cette terre fait partie de l'ancien Domaine. Monsieur Dubord possède cette terre et celle du second rang, les deux formant 80 arpents de profondeur et 2 arpents de front par un seul titre.

No. de référence.	NOMS DES CENSITAIRES.	ÉTENDUE DE LA CONCESSION OU DU TERRAIN POSSÉDÉ. FRONT. Arpents.	Perches.	Pieds.	PROFONDEUR. Arpents.	Perches.	Pieds.	SUPERFICIE. Arpents.	Perches.	Pieds.	Emplacements ou Lots à bâtir, ou pour d'autres fins que pour des fins agricoles. VALEUR £ s. d.	Montant de la Rente Constituée à être payée par le Censitaire. £ s. d.	REMARQUES.
	***Paroisse la Visitation de Champlain. Première Con. sur le Fleuve St. Laurent.*—(Suite.)**												
108	Laureat Chartier	2	5	...	40	...	...	100	...	...	.....	0 1 6¼	
109	François Polette	...	...	...	...	...	...	¼	...	...	10 0 0	.....	
110	Fabien Bailly	...	...	...	...	...	...	5	80	...	.....	0 0 0½	
111	Charles Bailly	...	...	...	...	...	...	5	80	...	.....	0 0 0½	
112	Fabien Bailly	...	...	...	...	...	...	8	50	...	.....	0 0 0½	
113	Charles Bailly	...	...	...	...	...	...	8	50	...	.....	0 0 0½	
114	Louis Dubord	1	...	...	10	...	...	10	...	...	.....	0 0 1	
115	Isaie Dubord	1	...	...	10	...	...	10	...	...	.....	0 0 1	
116	Pierre Leblanc	1	8	...	3	...	...	5	40	...	.....	0 0 0½	
117	Héritiers Placide Leblanc	1	2	...	3	...	...	3	60	...	.....	0 0 0½	
	Seconde Concession, ou Grand Côteau.												
118	Hyacinthe Marchand	1	5	...	40	...	...	60	...	...	.....	0 11 9	
119	Joseph Lamothe	2	...	...	36	...	...	72	...	...	.....	0 4 2	
120	Ant. Lamothe et Noé Lamothe	2	...	...	34	...	...	68	...	...	.....	0 1 3	
121	Calixte Rivard	2	...	...	6	...	...	12	...	...	.....	0 0 0½	
122	Rémi Sauvageau	...	7	9	40	...	...	30	...	...	.....	0 6 8	
123	Héritiers Pierre Hamelin	...	7	9	40	...	...	30	...	...	.....	0 6 8	
124	David Sauvageau	1	5	...	40	...	...	60	...	...	.....	0 13 4	
125	Hubert Sauvageau	2	...	...	33	...	...	66	...	...	.....	0 14 8	
126	Madame Numidique Demers	...	7	9	40	...	...	30	...	...	.....	0 6 8½	
127	Eléonore Lacroix	2	...	...	35	...	..	70	...	...	.....	0 17 10	Cette terre fait partie de l'ancien domaine et n'est assujettie à aucuns cens et rentes.
128	Louis Edouard Dubord	2	...	...	40	...	...	80	...	...	.....	.....	
129	Joseph Sauvageau	1	...	...	40	...	...	40	...	...	.....	0 0 0½	
130	Joseph Beaudouin	...	7	9	40	...	...	30	...	...	.....	0 0 7½	
131	Joseph Duguay	...	7	9	40	...	...	30	...	...	.....	0 0 7½	
132	Joseph Sauvageau	1	...	...	...	...	...	40	...	...	.....	0 2 6	
133	Jean Baptiste Fugère	1	5	...	40	...	...	60	...	...	.....	0 3 6½	
134	Olivier Fugère	1	5	...	40	...	...	60	...	...	.....	0 3 6½	
135	Fabien Bailly	1	2	9	40	...	...	50	...	...	.....	0 2 2½	
136	Charles Bailly	1	2	9	40	...	...	50	...	...	.....	0 2 2½	
137	Napoléon Abel	2	...	...	40	...	...	80	...	...	.....	0 5 0	
138	Isaie Marchand	1	5	...	40	...	...	60	...	...	.....	0 5 10	
139	Adolphe Constantin	...	5	...	40	...	...	20	...	...	.....	0 1 8	
140	Samuel Abel	2	...	...	40	...	...	80	...	...	.....	0 5 0	
141	Omer Brunelle	1	...	...	40	...	...	40	...	...	.....	0 2 6	

No. de référence.	NOMS DES CENSITAIRES.	ÉTENDUE DE LA CONCESSION OU DU TERRAIN POSSÉDÉ. FRONT. Arpents.	Perches.	Pieds.	PROFONDEUR. Arpents.	Perches.	Pieds.	SUPERFICIE. Arpents.	Perches.	Pieds.	Emplacements ou Lots à bâtir, ou pour d'autres fins que pour des fins agricoles. VALEUR. £ s d.	Montant de la Rente Constituée à être payée par le Censitaire. £ s. d.	REMARQUES.
	Paroisse la Visitation de Champlain. Seconde Concession, ou Grand Côteau.—(Suite.)												
142	François Hamelin, père	2			40			80				0 5 0	
143	Jean Bte. Lacroix		5		40			20				0 2 6	
144	Hyacinthe Marchand		5		40			20				0 2 6	
145	Damase Carpentier	2			40			80				0 6 5½	
146	Louis Edouard Dubord		5		40			20				0 1 5	
147	Veuve A. Laganière		5		40			20				0 0 8½	
	Village Laborde.												
148	Etienne Carpentier	2			40			80				0 0 5	
149	Joseph Toutant	1			40			40				0 1 5	
150	Narcisse Dubord	1			40			40				0 2 6½	
151	Pierre Belletête	2			40			80				0 5 0	
152	Calixte Brunelle	2			40			80				0 5 0	
153	Ephrem Dubord	2			40			80				0 5 0	
154	Edouard Pepin	1			40			40				0 2 8½	
155	Jacques René Beaudouin		5		40			20				0 1 4½	
156	Veuve A. Laganière		5		34			17				0 2 6	
157	Joseph Pepin	1			40			40				0 2 9½	
158	Joseph Jourdain		5		40			20				0 1 5	
159	Héritiers Laliberté		5		40			20				0 1 4½	
160	Joseph Petit	1	7	9	40			70				0 5 6½	
161	Philippe Dubord		5		40			20				0 1 3	
162	Olivier Dubord		1		40			4				0 0 3½	
163	Edouard Pepin		1		40			4				0 0 3½	
164	Veuve A. Laganière	1			40			40				0 1 4½	
165	Pierre Hamelin		2		40			8				0 0 7	
166	Joseph *alias* Joson Dubord	1			30			30				0 2 9	
167	Antoine Pintal		5		30			15				0 0 7½	
168	Olivier Durand		5		40			20				0 1 4½	
169	Isaïe Marchand	1	3	6	40			53	33	108		0 1 4½	
170	Norbert Arcand		6	12	40			26	66	216		0 1 8½	
171	Héritiers Leblanc	1	5		40			60				0 1 5	
172	François Alex. Morinville	2	5		40			100				0 1 11½	
173	Louis René Beaudouin	2			40			80				0 5 6	
174	Olivier Durand		5		40			20				0 1 4½	
175	Elie Grandmont		5		40			20				0 0 7½	

No. de référence.	NOMS DES CENSITAIRES.	ÉTENDUE DE LA CONCESSION OU DU TERRAIN POSSEDÉ. FRONT. Arpents.	Perches.	Pieds.	PROFONDEUR. Arpents.	Perches.	Pieds.	SUPERFICIE. Arpents.	Perches.	Pieds.	Emplacements ou Lots à bâtir, ou pour d'autres fins que pour des fins agricoles. VALEUR. £ s. d.	Montant de la Rente Constituée à être payée par le Censitaire. £ s. d.	REMARQUES.
	Paroisse la Visitation de Champlain. Village Laborde.—(Suite.)												
176	Joseph *alias* Joson Dubord	1			40			40			.....	0 2 9	
177	Alexis Alexandre	1	2	9	40			50			.....	0 2 9½	
178	Joseph Alexandre		2	9	40			10			.....	0 0 7½	
179	Pierre Leblanc							3	50		.....	0 0 0½	
	Seconde Concession ou Grand Côteau.												
180	Luc Dontigny		2	9	40			10			.....	0 2 0¾	
181	Joseph Bourbeau	1			40			40			.....	0 1 9½	
182	Ovide Dontigny		5		40			20			.....	0 1 4	
183	Veuve Placide Leblanc		6		40			24			.....	0 1 10	
184	Pierre Leblanc		9		40			36			.....	0 1 10	
185	Olivier Dubord		8		40			32			.....	0 0 0½	
186	Isidore Morinville	1	4		40			56			.....	0 1 3	
187	Luc Dontigny		3		40			12			.....	0 2 0¾	
188	François Dontigny	1	5		40			60			.....	0 1 3	
189	Hyacinthe Ben. Marchand	1	5		40			60			.....	0 2 9½	
190	Marcel Gouin		2	9	40			10			.....	0 0 2	
191	Joseph Turcotte		7	9	40			30			.....	0 0 3	
192	Amable Morinville	1			40			40			.....	0 0 2	
193	Auguste Morinville	1			40			40			.....	0 2 6	
194	Joseph Fanfan Pintal	1	5		27			40	50		.....	0 2 6	
195	Zéphir Turcotte	1	5		27			40	50		.....	0 1 7½	
196	Eusèbe Turcotte	1			27			27			.....	0 2 1½	
197	Edouard Turcotte	1			27			27			.....	0 2 11	
	Second Rang, Village Laborde.												
198	Marcel Gouin	2			5	1		10	20		.....	0 0 5½	
199	Antoine Pintal	2			10			20			.....	0 0 8¾	
200	Joseph Fanfan Pintal	1	5		21			31	50		.....	0 0 5	
201	Antoine Pintal		3	9	21			7	35		.....	0 0 5½	
202	Marcel Gouin	1	7	9	14	3		2	2	162	.....	0 2 0	
203	Olivier Pintal	1	7	9	21			36	7		.....	0 1 11½	
204	Joseph *alias* Joson Dubord		9	9	21			20			.....	0 1 3	
205	Joseph Jourdain		6	9	21			13	65		.....	0 0 4½	
206	Elie Grandmont	1	9	9	14			27	30		.....	0 0 11	
207	Antoine Pintal							2			10 0 0	0 0 0½	
208	Marcel Gouin		6	9	21			13	65		.....	0 0 4	

No. de référence.	NOMS DES CENSITAIRES.	ÉTENDUE DE LA CONCESSION OU DU TERRAIN POSSÉDÉ. FRONT. Arpents.	Perches	Pieds.	PROFONDEUR. Arpents.	Perches	Pieds.	SUPERFICIE. Arpents.	Perches.	Pieds.	Emplacements ou Lots à bâtir, ou pour d'autres fins que pour des fins agricoles. VALEUR. £ s. d.	Montant de la Rente Constituée à être payée par le Censitaire. £ s. d.	REMARQUES.
	Paroisse la Visitation de Champlain. Second Rang, Village Laborde.—(Suite.)												
209	Joseph *alias* Joson Dubord							25				0 2 9	
210	Elie Grandmont		9		5			4	50			0 2 4	
211	François Dontigny	1	4		40			56				0 3 9	
	Seconde Concession, Village Laborde.												
212	Marcel Gouin	2			5			10				0 0 6	
213	Amable Morinville	2			17			34				0 3 7½	
214	Marcel Gouin	1	5		10			15				0 2 0	
215	Eloi Toutant	2			20			40				0 1 5½	
216	Joseph Fanfan Pintal	1			40			40				0 4 8½	
217	Joseph Antoine Pintal	1			20			20				0 3 4	
218	Joseph Bourbeau	1			20			20				0 1 4½	
219	Do.	1			17			17				0 1 9	
220	François Dontigny	1	5		20			30				0 2 3	
221	Ovide Dontigny	1	5		20			30				0 2 6	
222	Isidore Morinville	1	5		20			30				0 2 10	
223	Joseph François Dontigny	1			20			20				0 2 9½	
224	Jean Paschal Grandmont	4	2	9	30			127	50			0 6 5½	
225	François Xavier Grandmont							2				0 0 3½	
226	Alex. N. Grandmont							12				0 0 3	
227	Joseph François Dontigny	2	5		20			50				0 2 3	
228	Geneviève Dubord	1	2	9	15			18	75			0 1 1½	
229	Louis Dubord	1			21			21				0 1 7	
230	Isaie Dubord	1			21			21				0 1 7	
231	Jacques François Dontigny	2			10			20				0 1 3½	
232	Pierre Toutant	2			30			60				0 2 1	
233	Zéphirin Laurent Marchand	2			18			36				0 3 1	
234	François Hyacinthe Marchand	4			10			40				0 0 10	
235	Do.	2			16			32				0 0 4	
236	Louis et Isaïe Dubord	2			10			20				0 0 0½	
	Seconde Concession, Village Picardie.												
237	Louis et Isaïe Dubord							3				0 0 0½	
238	Jean Toutant	2			16			32				0 1 7	
239	Do.							1	50			0 0 2	
240	Isaie Carignan	2	9		20			58				0 0 1	

No. de référence.	NOMS DES CENSITAIRES.	ÉTENDUE DE LA CONCESSION OU DU TERRAIN POSSÉDÉ. FRONT. Arpents.	Perches.	Pieds.	PROFONDEUR. Arpents.	Perches.	Pieds.	SUPERFICIE. Arpents.	Perches.	Pieds.	Emplacements ou Lots à bâtir, ou pour d'autres fins que pour des fins agricoles. VALEUR. £ s. d.	Montant de la Rente Constituée à être payée par le Censitaire. £ s. d.	REMARQUES.
	***Paroisse la Visitation de Champlain. Seconde Concession, Village Picardie.*—(Suite.)**												
241	Séverin Turcotte	1	5		18			27				0 4 9	
242	Do.	1	9		16			30	40			0 3 1½	
243	Benjamin Turcotte	2			16			3				0 1 8	
244	Joseph *alias* Joson Turcotte	1			40			40				0 2 3	
245	Louis Ignace Marchand		7	9	36			31	50			0 0 6	
246	Do.	2	2	9	6			13	50			0 0 0½	
247	Joseph *alias* Joson Turcotte	2			12			24				0 0 1	
248	Do.							8				0 0 2½	
249	Alexis Napoléon Grandmont	2	5		40			100				0 7 6	
250	Pierre Bigot Dorval	2			40			80				0 0 0½	
251	Isaïe Carignan							65				0 0 1	
	Troisième Concession. Grand Pays Brûlé, Côté Nord-Est.												
252	James Bradley	2			23			46				0 5 6	
253	Do.	2			23			46				0 6 4	
254	Do.	2			23			46				0 6 4	
255	Do.	2			23			46				0 8 1	
256	Joseph Sauvageau, fils	2			27			54				0 9 1	
257	Hector Laurent Marchand	1			28			28				0 4 8	
258	Jérémie Trottier	1			28			28				0 4 8	
259	Pierre Carignan	1			28			28				0 4 8	
260	Luc Dontigny	1			28			28				0 4 8½	
261	Ludger Arcand	2			29			58				0 9 8½	
262	James Bradley	2			27			54				0 8 1	
263	Louis Edouard Dubord	2			20			40				0 0 0½	
264	Pierre Dosithé Morin	2			20			40				0 9 8	
265	Louis Edouard Dubord	2			20			40				0 0 0½	
266	Do.	2			20			40				0 0 0½	
267	L. E. Dubord et A. J. Martineau							10				0 0 0½	
	Grand Pays Brûlé, Côté Sud-Ouest.												
268	Joseph Edouard Lanouette	2			22			44				0 7 4	
269	Do. do.	2			22			44				0 7 4	
270	Alexis Thibault		5		21			10	50			0 1 8½	
271	Joseph Despins		5		21			10	50			0 1 9	

No. de référence.	NOMS DES CENSITAIRES.	ÉTENDUE DE LA CONCESSION OU DU TERRAIN POSSÉDÉ. FRONT. Arpents.	Perches.	Pieds.	PROFONDEUR. Arpents.	Perches.	Pieds.	SUPERFICIE. Arpents.	Perches.	Pieds.	Emplacements ou Lots à bâtir, ou pour d'autres fins que pour des fins agricoles. VALEUR. £ s. d.	Montant de la Rente Constituée à être payée par le Censitaire. £ s. d.	REMARQUES.
	Paroisse la Visitation de Champlain. Grand Pays Brûlé, Côté Sud-Ouest.—(Suite.)												
272	Joseph Pepin	1			21			21			.....	0 3 6	
273	Pierre Gagnon, fils	2			21			42			.....	0 7 0	
274	Hector Vézina	2			21			42			.....	0 7 0	
275	Ovide Brunelle	2			19			38			.....	0 6 8	Déguerpi au Seigneur.
276	Alexis Brunelle	2			19			38			.....	0 6 8	
277	Jean Baptiste Dubé	2			19			38			.....	0 6 8	
278	C. Ed. Thimoléon Martineau.	2			19			38			.....	0 6 8	
279	André Joseph Martineau	2			19			38			.....	0 0 0½	
280	C. Ed. Thimoléon Martineau.	2			19			38			.....	0 5 3	
281	Pierre Dosithé Morin	2			19			38			.....	0 8 3	
282	Narcisse Morin	2			19			38			.....	0 6 9	
283	André Joseph Martineau	2			19			38			.....	0 0 0½	
284	Norbert Gingras	2			19			38			.....	0 6 1	
285	Do.	2			19			38			.....	0 6 0	
286	François Rousseau	18			17			306			.....	1 18 1½	
287	Hector Marchand	1			18			18			.....	0 4 7	
288	Jacques Bte. Beaudouin	2			18			36			.....	0 9 2	
289	Joseph et Thomas Beaudouin.	3			18			54			.....	0 2 3	
	Concession Sud de la Rivière Champlain.												
290	Edward Byatt	2			47			94			.....	0 15 8	
291	Thomas Rafter	2			47			94			.....	0 15 8	
292	Alphonse Beaudouin	2			47			94			.....	0 15 8	
293	Bélarmin Massicotte	2			50			100			.....	1 0 4½	
294	Honoré Dusureau	2	5		50			125			.....	1 1 8½	
295	Uldoric Trudel	2			54			108			.....	0 18 0	
296	Ignace Gignac, fils							3			.....	0 0 5½	
297	Bélarmin Massicotte	2			20			40			.....	0 0 0½	
298	Joseph Dubé, fils de Jean	2			24			48			.....	0 2 0½	
299	Ignace Gignac, père	1	5		26			39			.....	0 1 0	
300	Alexandre Gignac	1			26			26			.....	0 0 4½	
301	Pierre Leblanc	3	6		22	8		82	28		.....	0 1 8	
302	Osborn L. Richardson	4			50			200			.....	.....	Commué.
303	Osborn L. Richardson							12			2000 0 0	.....	Commué.
304	Casimir Pierre Dubois	2			20			40			.....	0 1 6	
305	François-Xavier Grandmont	2			20			40			.....	0 1 1	

No. de référence.	NOMS DES CENSITAIRES.	ÉTENDUE DE LA CONCESSION OU DU TERRAIN POSSÉDÉ. FRONT. Arpents.	Perches.	Pieds.	PROFONDEUR. Arpents.	Perches.	Pieds.	SUPERFICIE. Arpents.	Perches.	Pieds.	Emplacements ou Lots à bâtir, ou pour d'autres fins que pour des fins agricoles. VALEUR. £ s. d.	Montant de la Rente Constituée à être payée par le Censitaire £ s. d.	REMARQUES
	***Paroisse la Visitation de Champlain. Concession Sud de la Rivière Champlain.*—(Suite.)**												
306	Augustin Gignac	2			20			40				0 1 1	
307	John Roney	2			20			40				0 1 1	
308	Olivier Gouin		5		20			10				0 0 0½	
309	Jean Bte. Belletête, fils	2	5		20			50				0 0 0½	
310	Alphée Thibodeau	3			20			60				0 3 3	
311	Casimir Pierre Dubois	2			20			40				0 0 7	
312	Pierre Dubois, fils	1			20			20				0 0 0½	
313	Casimir Pierre Dubois	2			20			40				0 1 0	
314	Pierre Dubois, fils	2			20			40				0 0 0½	
315	Joachim Goyette	2			20			40				0 0 0½	
316	Olivier Frigon	1			20			20				0 0 0½	
317	François Beaudouin	1	2		20			24				0 1 4½	
318	Olivier Frigon	1	4		20			28				0 0 0½	
319	Laurent Dubé	2			20			40				0 2 2	
320	Narcisse Normandin	1	2	9	14			17	50			0 1 1	
321	François St. Arnaud	1	5		4	5		6	75			0 0 11¼	
322	Do.		5		4			2				0 0 0½	
323	François-Xavier Prénouveau	1			20			20				0 0 4	
324	François Antoine Normandin	1	5		6			9				0 0 1½	
325	Bélair Goyette	2			20			40				0 0 7½	
326	Edouard Hamelin	1	7	9	20			35				0 0 0½	
327	Narcisse Normandin	4	2	9	20			85				0 4 10	
328	Joseph et Thomas Beaudouin	7			20			140				0 2 9	
329	Jacques Bte. Beaudouin	2	5		20			50				0 0 4¼	
330	Petit Antoine Normandin	2			20			40				0 4 5¾	
331	François Antoine Normandin		5		20			10				0 0 8¼	
332	Petit Antoine Normandin	3			20			60				0 0 11¼	
333	Damase Cadotte		5		20			10				0 2 0	
334	Narcisse Normandin	2			20			40				0 0 0½	
335	Jean Dubé *alias* Petit Jean	2			3	3		6	90			0 0 6½	
	Concession Nord de la Rivière Champlain. Village Ayotte.												
336	Jacques Bte. Beaudouin	2	1	12	20			43	33	108		0 0 10½	
337	Joachim Boisvert		5		20			10				0 0 6½	
338	Jacques Bte. Beaudouin	1	5		20			30				0 0 10¼	
339	François Grandmaison	2	1	12	20			43	33	108		0 1 8½	

No. de référence.	NOMS DES CENSITAIRES.	ÉTENDUE DE LA CONCESSION OU DU TERRAIN POSSÉDÉ. FRONT. Arpents.	Perches.	Pieds.	PROFONDEUR. Arpents.	Perches.	Pieds.	SUPERFICIE. Arpents.	Perches.	Pieds.	Emplacements ou Lots à bâtir, ou pour d'autres fins que pour des fins agricoles. VALEUR. £ s. d.	Montant de la Rente Constituée à être payée par le Censitaire. £ s. d.	REMARQUES.
	Paroisse la Visitation de Champlain. Concession Nord de la Rivière Champlain. Village Ayotte.—(Suite.)												
340	Michel Lahaye	2			20			40				0 1 1½	
341	Laurent Lahaye	2			20			40				0 1 3	
342	Isidore Lacroix	2	1	12	20		30	43	33	108		0 0 11½	
343	François Hamelin, fils	2	5		20			50				0 1 3	
344	Louis Lamiche Beaudouin	2	5		20			50				0 1 3½	
346	Moïse Alexis Dubois	2			20			40				0 2 3	
347	Olivier Oliva Dubois	2			20			40				0 3 4½	
348	Pierre *Pierrot* Hamelin	1	5		40			60				0 0 11½	
349	Edouard Hamelin	2			36			72				0 2 0	
350	Isaie Goyette	1			40			40				0 0 7	
351	Louis Dubois, fils	3			20			60				0 1 8	
352	Casimir Alexis Dubois	2	4		20			48				0 3 1	
353	Laurent Dubé	2	2	9	20			45				0 5 3	
354	Olivier Frigon	1	3		20			26				0 2 9½	
355	François Beaudouin	1	2		20			24				0 0 0½	
356	Olivier Frigon	1			20			20				0 0 0½	
357	Joachim Goyette, fils	2			20			40				0 1 9	
358	Pierre Dubois, fils	4	2	9	20			85				0 5 1½	
359	Casimir Pierre Dubois	2			20			40				0 2 5½	
360	Louis Déry	3			20			60				0 3 9	
361	Modeste Dusureau	2	5		23			57	50			0 5 6½	
362	François St. Arnaud	2	7	9	20			55				0 1 10½	
363	Do.	2			20			40				0 0 11	
364	Jean-Bte. Toupin	2	5		20			50				0 0 11½	
365	Jean Goyette	1	5		20			30				0 2 9½	
366	François St. Arnaud							8				0 0 0½	
367	Joachim Goyette, fils	3			12			36				0 0 3½	
368	Pierre Dubois, fils	3			4			12				0 2 3	
369	Isidore Cossette	3			24			72				0 6 10	
370	François St. Arnaud	2			30			40				0 2 0	
371	Jean-Bte. Toutant	2			30			60				0 0 10	
372	Joseph Dubé	2			25			50				0 8 6	
373	Bélarmin Massicotte	2	5		25			62	50			0 10 10½	
374	Ludger Massicotte	2	5		25			62	50			0 10 10½	
375	Joseph Cossette	2			29			58				0 9 11½	

No. de référence.	NOMS DES CENSITAIRES.	ÉTENDUE DE LA CONCESSION OU DU TERRAIN POSSÉDÉ. FRONT. Arpents	Perches	Pieds.	PROFONDEUR. Arpents	Perches	Pieds.	SUPERFICIE. Arpents	Perches	Pieds.	Emplacements ou Lots à bâtir, ou pour d'autres fins que pour des fins agricoles. VALEUR. £ s. d.	Montant de la Rente Constituée à être payée par le Censitaire. £ s. d.	REMARQUES
	***Paroisse la Visitation de Champlain. Concession Nord de la Rivière Champlain. Village Ayotte.*—(Suite.)**												
376	Pierre Cossette, fils de Pierre.	2			29			58			.....	0 9 10½	
377	Denis Dubois	2			30			60			.....	0 10 0½	
378	François Cossette, fils.....	2			30			60			.....	0 10 0	
379	Moïse Cossette.....	2			30			60			.....	0 10 0	
	Continuation du Village Ayotte. Second Rang.												
380	Jacques Baptiste Beaudouin .	1			30			30			.....	0 2 11½	
381	François Grandmaison.....	2			15			30			.....	0 5 11	
382	Uldoric Normandin.....	2			15			30			.....	0 5 11	
383	Michel Lahaye.....		5		20			10			.....	0 1 8½	
384	Auguste Larue & Cie.....	2	5		10			25			.....	0 5 0	
385	Do.	1			6			6			.....	0 1 8	
386	Damase Cadotte.....	2			10			20			.....	0 4 6	
387	Isidore Lacroix.....	2			9			18			.....	0 0 2	
388	Pierre Cossette, père.....	1			11			11			.....	0 0 1	
389	Auguste Larue & Cie.....	2	5		30			75			.....	0 5 0	
390	Louis Lamiche Beaudoin....	2	5		14			35			.....	0 5 0	
391	Auguste Larue & Cie.....	2			16			32			.....	0 6 8	
392	Moïse Alexis Dubois.....	2			9			18			.....	0 3 3	
393	Oliva Dubois.....	2			12			24			.....	0 4 0	
394	Auguste Larue & Cie.....	2	5		16			40			.....	0 3 1½	
395	Do.	2			30			60			.....	0 1 4	
396	Do.	1	5		10			15			.....	0 6 10	
397	Isaïe Lahaye.....	2			20			40			.....	0 0 0½	
398	Alexis Thibault.....	2			20			40			.....	0 0 0½	
	Seconde Concession. Continuation du Village Ayotte.												
399	Auguste Larue & Cie.....	1	5		10			15			.....	0 4 0	
400	Do.	1	5		10			15			.....	0 4 0	
401	Do.	1	5		10			15			.....	0 4 0	
402	Do.	1	5		10			15			.....	0 4 0	
403	Do.	4			12			48			.....	0 6 0	
404	Laurent Dubé.....	2			12			24			.....	0 4 0	
405	Joachim Goyette, fils.....	2			12			24			.....	0 4 0	
406	Pierre Dubois, fils.....	4	5		12			54			.....	0 9 0	
407	Lous Déry.....	3			10			30			.....	0 3 8	

No de référence	NOMS DES CENSITAIRES.	ÉTENDUE DE LA CONCESSION OU DU TERRAIN POSSÉDÉ — FRONT. Arpents.	Perches	Pieds.	PROFONDEUR. Arpents.	Perches	Pieds.	SUPERFICIE. Arpents.	Perches	Pieds.	Emplacements ou Lots à bâtir, ou pour d'autres fins que pour des fins agricoles. — VALEUR. £ s. d.	Montant de la Rente Constituée à être payée par la Censitaire. £ s. d.	REMARQUES.
	Paroisse la Visitation de Champlain. Seconde Concession. Continuation du Village Ayotte.												
408	Auguste Larue & Cie	2			10			20				0 4 0	
409	François St. Arnaud	2	7	9	10			27	50			0 0 11	
410	Alexis Alexandre	2			10			20				0 4 2	
411	Jean-Baptiste Toupin	1	5		10			15				0 2 0	
412	François Morinville	1	5		10			15				0 2 0	
413	Isidore Cossette	3			10			30				0 0 0½	
414	Jean Baptiste Toutant				10			30				0 4 8	
415	François St. Arnaud	2			10			20				0 0 1	
	Rang Sud, St. James.												
416	Alphée Thibodeau	4	2	9	14			59	50			0 9 10	
417	Michel Lahaye	4	2	9	14			59	50			0 9 10	
418	Pierre Dubois, fils	2			14			28				0 2 1	
419	Casimir Pierre Dubois	3			14			28				0 2 1	
	Concession Nord, St. James.												
420	Moïse Alexis Dubois	4	2	9	14			59	50			0 9 11	
421	Joseph et Thomas Beaudouin	4	2	9	14			59	50			0 10 0½	
422	Jean-Bte. Meunier	2			5			10				0 2 2	
423	Eléonore Lacroix	2			5			10				0 2 2	
424	Maurice Lahaie	2			7			14				0 1 3	
425	François Normandin	2			7			14				0 1 3	
426	Alexis Thibault	2			4			8				0 2 3	
	Paroisse Ste. Geneviève de Batiscan. Rang Sud-Est St. Joseph.												
427	Rémi Lacroix	2			20			40				0 6 8½	
428	Cyfroi Langlois	2			20			40				0 6 8	
429	Louis Thibodeau	2			20			40				0 6 8½	
430	Do.	2			20			40				0 6 8½	
431	Jean-Bte. Meunier	3			20			60				0 11 2½	
	Rang Nord-Ouest St. Joseph.												
432	Louis Décôteau	2			20			40				0 6 9	
433	Joseph Robitaille	2			20			40				0 6 8½	
434	Honoré Doucet	2			20			40				0 6 8½	
435	Joseph Doucet	2			20			40				0 6 8½	
436	Joseph Cloutier	2			20			40				0 6 8½	
	Rang Sud-Est St. François.												
437	Romain Augé	2			19			38				0 6 4½	

No. de référence.	NOMS DES CENSITAIRES.	ÉTENDUE DE LA CONCESSION OU DU TERRAIN POSSÉDÉ. FRONT. Arpents.	Perches.	Pieds.	PROFONDEUR. Arpents.	Perches.	Pieds.	SUPERFICIE. Arpents.	Perches.	Pieds.	Emplacements ou Lots à bâtir, ou pour d'autres fins que pour des fins agricoles. VALEUR. £ s. d.	Montant de la Rente Constituée à être payée par le Censitaire. £ s. d.	REMARQUES.
	Paroisse Ste. Geneviève de Batiscan. Rang Sud-Est, St. François.—(Suite.)												
438	Auguste Larue & Cie.....	2	2	9	20			45			.....	0 6 11½	
439	Do.	2			20			40			.....	0 6 10	
440	Joachim Goyette.....	2			20			40			.....	0 9 9½	
	Concession Nord-Ouest, St. François.												
441	Auguste Larue & Cie.....	2			20			40			.....	0 7 4½	
442	Do.	2			20			40			.....	0 7 4½	
443	Do.	2			20			40			.....	0 7 4½	
444	Hubert Goyette.....	2			20			40			.....	0 7 4½	
	Rang Sud-Est. St. Hilarion.												
445	Auguste Larue & Cie.....	2	5		24			60			.....	0 10 0	
446	Do.	2	5		24			60			.....	0 10 0	
447	Do.	2	5		24			60			.....	0 10 0	
	Rang Nord-Ouest. St. Hilarion.												
448	Auguste Larue & Cie.....	2	5		24			60			.....	0 10 0	
449	Do.	2	5		24			60			.....	0 10 0	
450	Do.	2	5		24			60			.....	0 10 0	
	Première Concession des Chûtes.												
451	Jean Brouillet.....	1	7	9	28			49			.....	0 12 4½	
452	Pierre Massicotte.....	1			25			25			.....	0 5 1	
453	David Massicotte.....	2			24			48			.....	0 6 9	
454	Nazaire et Fabien Ayotte....	2			21			42			.....	0 4 1	
455	Godefroy Dusureau.....	2			21			42			.....	0 3 8	
456	Pierre Simon Ayotte.....	2			21			42			.....	0 8 4	
457	Nazaire et Fabien Ayotte....	2			29			58			.....	0 3 6	
458	Jean-Bte. Thibault.....	1			25			25			.....	0 2 0	
459	Narcisse Bouchard.....	1	5		21			31	50		.....	0 2 9	
460	Jean-Bte. Thibault.....	1	5		21			31	50		.....	0 2 7	
461	Cyrille Nobert.....	3	7	9	29			108	75		.....	0 6 10½	
462	François Dusureau.....	2	2	9	21			47	25		.....	0 4 1½	
463	Pierre Bronillet.....	2			26			52			.....	0 4 6	
464	Charles Rousseau.....	1			21			21			.....	0 1 10	
465	Jean Broussard.....	1	5		21			31	50		.....	0 2 9	
466	Joseph Mathon.....	3	5		21			73	50		.....	0 8 0	
467	Archange Baril.....	2			21			42			.....	0 1 3	

No. de référence.	NOMS DES CENSITAIRES.	ÉTENDUE DE LA CONCESSION OU DU TERRAIN POSSÉDÉ. FRONT. Arpents.	Perches.	Pieds.	PROFONDEUR. Arpents.	Perches.	Pieds.	SUPERFICIE. Arpents.	Perches.	Pieds.	Emplacements ou Lots à bâtir, ou pour d'autres fins que pour des fins agricoles. VALEUR. £ s. d.	Montant de la Rente Constituée à être payée par le Censitaire. £ s. d.	REMARQUES.
	Paroisse St. Narcisse. Première Concession des Chûtes.												
468	Abraham Baril	4			21			84				0 2 6	
469	Cyrille Jacques Massicotte	1	5		25			37	50			0 7 6	
470	Léon Boischer	1	5		25			37	50			0 7 6	
471	Jean Marchand	9			25			225				0 0 4½	
472	Alphonse Duval	1	5		25			37	50			0 7 9½	
473	Raphaël Veillet	1	5		25			37	50			0 7 9½	
474	François Joseph Massicotte	2			25			50				0 11 1	
475	Joseph Massicotte	2			25			50				0 9 8	
476	Dominique Quésy	2			25			50				0 11 1	
477	Do.	1	5		25			37	50			0 11 1	
478	Solomon Lizé	1	5		25			37	50			0 8 4	
479	Jean Gaulin Félix	3			25			75				0 16 8	
480	Michel Adam	1	5		25			37	50			0 8 4	
481	Antoine Baritean	1	5		25			37	50			0 8 4	
482	Joseph Belleau	1	5		15			22	50			0 5 2½	
483	Xavier Prénouveau	1	5		10			15				0 3 1½	
484	Honoré Adam	1	5		25			37	50			0 5 6½	
485	Joseph Adam	1			25			25				0 5 6½	
486	Joseph Simon Ayotte	2			25			50				0 11 2	
487	Louis Adam	2			25			50				0 11 2	
488	François Godchère	2			25			50				0 10 7	
489	Jean Thibault	1	5		25			37	50			0 11 1½	
490	Pierre Massicotte	1			25			25				0 5 1	
491	Cyrille Broussard		7		25			17	50			0 4 3	
492	Jean Broussard		8		25			20				0 5 0	
493	Jean Prénouveau	1	5		25			37	50			0 8 4	
494	Veuve Israël Tessier	1	5		25			37	50			0 11 1	
495	Pierre Veillet	1			25			25				0 5 7	
496	Modeste Massicotte	2			25			50				0 11 2	
497	Michel et Léandre Trudel	3			20			60				0 7 4½	
498	Joseph Baril, père	2			12			24				0 8 4	
499	Jean Lacoursière	1			13			13				0 1 1	
500	Eloi Bronillet	1			13			13				0 1 1	
501	François Baril, fils	2			25			50				0 11 1	
502	Zéphirin Nobert	2			25			50				0 10 0	
503	Eloi Bronillet	2			25			50				0 11 1½	

No. de référence.	NOMS DES CENSITAIRES.	ÉTENDUE DE LA CONCESSION OU DU TERRAIN POSSÉDÉ. FRONT. Arpents.	Perches.	Pieds.	PROFONDEUR. Arpents.	Perches.	Pieds.	SUPERFICIE. Arpents.	Perches.	Pieds.	Emplacements ou Lots à bâtir, ou pour d'autres fins que pour des fins agricoles. VALEUR. £ s. d.	Montant de la rente constituée à être payée par le Censitaire. £ s. d.	REMARQUES.
	Paroisse St. Narcisse. Première Con. des Chûtes.— (Suite.)												
504	Jean Lacoursière	2			25			50			.....	0 11 1½	
505	Théodore Derouin	1	5		25			37	50		.....	0 7 6	
506	François Derouin	2	5		25			62	50		.....	0 12 9½	
507	Edouard B. Nobert	2	5		25			62	50		.....	0 13 11	
508	Laurent Gervais	1	5		25			37	50		.....	0 8 1½	
509	Benjamin St. Arnaud	2			25			50			.....	0 1 8	
510	Michel Trudel	4			25			100			.....	0 0 10½	
511	Léandre Trudel	2			25			50			.....	0 0 0½	
512	François Trudel	2			25			50			.....	0 0 0½	
513	Casimir Trépanier	2			25			50			.....	0 5 0½	
514	Pierre Veillet	2			25			50			.....	0 8 10	
516	Casimir Trépanier	2			25			50			.....	0 5 6½	
517	Etienne Guilmette	1			25			25			.....	0 5 6½	
518	Laurent St. Arnaud	2	5		25			62	50		.....	0 7 6	
519	Joseph Brouillet	2	5		25			62	50		.....	0 5 6½	
520	Pierre Cossette, père	2			25			50			.....	0 11 1	
521	Alexandre Boisvert	2			25			50			.....	0 11 1	
522	Antoine Frigon	2			25			50			.....	0 11 1	
523	Godefroy L'Heureux	2			25			50			.....	0 11 1	
524	Trefflé Lizé	2			25			50			.....	0 11 1	
525	Ovide Gabriel Trudel	2			25			50			.....	0 11 1	
526	Sabin Quésy	2			25			50			.....	0 11 1	
527	Casimir Trépanier	2			25			50			.....	0 11 1½	
528	Louis Carignan	2			25			50			.....	0 11 1	
529	Jean-Bte. St. Arnaud	2			25			50			.....	0 11 1	
530	Pierre St. Arnaud	1	5		25			37	50		.....	0 8 4	
531	Michel Parent	2	5		25			62	50		.....	0 13 11	
532	Edouard Cossette	2			25			50			.....	0 11 1	
533	François Simon Ayotte	1	5		25			37	50		.....	0 8 4	
534	Pierre Simon Ayotte	2	5		25			62	50		.....	0 13 10½	
535	François Godchère	2			25			50			.....	0 10 7	
536	Léon Dusureau	1	5		25			37	50		.....	0 8 4	
537	Pierre Cossette	1	5		25			37	50		.....	0 8 4	
538	Louis Brouillet	1	5		25			37	50		.....	0 8 4	
539	David Lapointe	3			25			75			.....	0 16 8	
540	Pierre Cossette	1			25			25			.....	0 5 0	

No. de référence.	NOMS DES CENSITAIRES.	ÉTENDUE DE LA CONCESSION OU DU TERRAIN POSSÉDÉ. FRONT. Arpents.	Perches.	Pieds.	PROFONDEUR. Arpents.	Perches.	Pieds.	SUPERFICIE. Arpents.	Perches.	Pieds.	Emplacements ou Lots à bâtir, ou pour d'autres fins que pour des fins agricoles. VALEUR. £ s. d.	Montant de la Rente Constituée à être payée par le Censitaire. £ s. d.	REMARQUES.
	Paroisse St. Narcisse. Première Con. des Châtes.— (Suite.)												
541	Pierre Côté	2			25			50				0 11 1	
542	Eusèbe Périgny	3			25			75				0 16 8	
543	Pierre Cossette	1	5		25			37	50			0 8 4	
544	Jean Bonenfant	4	5		25			112	50			1 5 0	
546	Hubert Dusureau	1	5		25			37	50			0 8 4	
547	François Lapointe	4			25			100				1 2 2	
548	Veuve *gros* Pierre Veillet	2			25			50				0 11 1	
549	Godefroy L'Heureux	5	8		25			145				1 5 4	
550	Sabin Quésy	3			25			75				0 16 8	
551	John Byrnes	4			25			100				1 2 1½	
552	Edouard Cossette	5	2		25			130				0 15 6	
553	Irvine Sommerville	2			25			50				0 8 4	
554	Do.	2			25			50				0 8 4	
555	Do.	2			25			50				0 8 4	
556	Philéas Quésy	2			25			50				0 11 1	
557	Irvine Sommerville	2			25			50				0 8 4	
558	Do.	2			25			50				0 8 4	
559	Do.	2			25			50				0 8 4	
560	Do.	2			25			50				0 8 4	
561	Do.	2			25			50				0 8 4	
562	Antoine Frigon	2			25			50				0 11 1	
563	Joseph L'Heureux	2			25			50				0 11 1	
564	Irvine Sommerville	2			25			50				0 8 4	
565	Do.	2			25			50				0 8 4	
566	Do.	2			25			50				0 8 4	
567	Do.	2			25			50				0 8 4	
568	Do.	2			25			50				0 8 4	
569	Do.	2			25			50				0 8 4	
570	Do.	2			25			50				0 8 4	
571	Do.	2			25			50				0 8 4	
572	Do.	2			25			50				0 8 4	
573	Do.	2			25			50				0 8 4	
574	Do.	2			25			50				0 8 4	
575	Do.	2			25			50				0 8 4	
576	Nazaire L'Heureux	2			25			50				0 8 4	

No. de référence.	NOMS DES CENSITAIRES.	ÉTENDUE DE LA CONCESSION OU DU TERRAIN POSSÉDÉ. FRONT. Arpents.	Perches.	Pieds.	PROFONDEUR. Arpents.	Perches.	Pieds.	SUPERFICIE. Arpents.	Perches.	Pieds.	Emplacements ou Lots à bâtir, ou pour d'autres fins que pour des fins agricoles. VALEUR. £ s. d.	Montant de la Rente Constituée à être payée par le Censitaire. £ s. d.	REMARQUES
	***Paroisse St. Narcisse. Première Con. des Chûtes.*— (Suite.)**												
577	Irvine Sommerville.....	2	.....		25	.....		50	.....		.....	0 8 4	
578	Do.	2	.....		25	.....		50	.....		.....	0 8 4	
579	Do.	2	.....		25	.....		50	.....		.....	0 8 4	
580	Do.	2	.....		25	.....		50	.....		.....	0 8 4	
581	Do.	2	.....		25	.....		50	.....		.....	0 8 4	
	Seconde Con. des Chûtes.												
582	Auguste Larue & Cie.....	2	.....		25	.....		50	.....		.....	0 8 4	
583	Do.	2	.....		25	.....		50	.....		.....	0 8 4	
584	Do.	2	.....		25	.....		50	.....		.....	0 8 4	
585	Do.	2	.....		25	.....		50	.....		.....	0 8 4	
586	Do.	2	.....		25	.....		50	.....		.....	0 8 4	
587	Do.	2	.....		25	.....		50	.....		.....	0 8 4	
588	Do.	2	.....		25	.....		50	.....		.....	0 8 4	
589	Do.	2	.....		25	.....		50	.....		.....	0 8 4	
590	Do.	2	.....		25	.....		50	.....		.....	0 8 4	
591	Do.	2	.....		25	.....		50	.....		.....	0 8 4	
592	Irvine Sommerville.....	2	.....		25	.....		50	.....		.....	0 8 4	
593	Do.	2	.....		25	.....		50	.....		.....	0 8 4	
594	Do.	2	.....		25	.....		50	.....		.....	0 8 4	
595	Do.	2	.....		25	.....		50	.....		.....	0 8 4	
596	Do.	2	.....		25	.....		50	.....		.....	0 8 4	
597	Do.	2	.....		25	.....		50	.....		.....	0 8 4	
598	Do.	2	.....		25	.....		50	.....		.....	0 8 4	
599	Do.	2	.....		25	.....		50	.....		.....	0 8 4	
600	Do.	2	.....		25	.....		50	.....		.....	0 8 4	
601	Do.	2	.....		25	.....		50	.....		.....	0 8 4	
602	Do.	2	.....		25	.....		50	.....		.....	0 11 1	
603	Do.	2	.....		25	.....		50	.....		.....	0 8 4	
604	Do.	2	.....		25	.....		50	.....		.....	0 8 4	
605	Do.	2	.....		25	.....		50	.....		.....	0 8 4	
606	Hubert Tiffault.....	2	.....		25	.....		50	.....		.....	0 11 1	
607	Mercure Dusureau.....	2	.....		25	.....		50	.....		.....	0 11 1	
608	Joseph Adam.....	2	.....		25	.....		50	.....		.....	0 11 1	
609	Cyrille Broussard.....	2	.....		25	.....		50	.....		.....	0 11 1	

No. de référence.	NOMS DES CENSITAIRES.	ÉTENDUE DE LA CONCESSION OU DU TERRAIN POSSÉDÉ. FRONT. Arpents.	Perches.	Pieds.	PROFONDEUR. Arpents.	Perches.	Pieds.	SUPERFICIE. Arpents.	Perches.	Pieds.	Emplacements ou Lots à bâtir, ou pour d'autres fins que pour des fins agricoles. VALEUR. £ s. d.	Montant de la Rente Constituée à être payée par le Censitaire. £ s. d.	REMARQUES.
	Paroisse St. Narcisse. Seconde Con. des Chûtes.— (Suite.)												
610	Elzéar Quésy	2			25			50				0 11 1	
611	Sabin Quésy	2			25			50				0 11 1	
612	Nazaire Dusureau	4			25			100				0 16 8	
613	Cifroy Marchildon	2			25			50				0 11 1	
614	Joseph Dusureau	2			25			50				0 11 1	
615	Joseph Veillet	4			25			100				1 2 2	
616	Joseph Baril, père	3			25			75				0 16 8	
617	Dosithée Félix	3			25			75				0 16 8	
618	*Grand* Pierre Trottier	6			25			150				1 13 4	
619	Laurent Quésy	3			25			75				0 16 8	
620	Michel Massicotte	4			25			100				1 2 5	
621	Adolphe Gendron	3			25			75				0 16 8	
621*a*	Hubert Ayotte	3			25			75				0 16 8	
622	Veuve Simon Ayotte	1			25			25				0 8 4	
623	François St. Arnaud	3			25			75				0 16 8	
624	Jean Trépanier	2	5		25			62	50			0 13 11	
625	Alexandre Paquet	1	5		25			37	50			0 8 4	
626	Louis Massicotte	1	5		25			37	50			0 8 4	
627	Louis Arsenaud		5		25			87	50			0 19 6	
628	Joseph Trépanier	2	5		25			62	50			0 13 10	
629	Zéphirin Trépanier	1	5		25			37	50			0 8 4	
630	Michel Trépanier	2			25			50				0 11 1	
631	Médard Lemieux	2			25			50				0 11 1	
632	Joseph Boulanger	1	7	9	25			43	75			0 9 8	
633	Edouard Dusureau	2			25			50				0 11 1	
634	Casimir Trépanier	2			25			50				0 11 1	
634*a*	Benjamin Arsenaud	2			25			50				0 11 1	
635	Joseph Baril, père	2			25			50				0 11 1	
636	Joseph Baril, fils	2			25			50				0 11 1	
637	Laurent Houle	2			25			50				0 11 1	
638	Jean Baptiste Houle	2			25			50				0 11 1	
639	Valère L'Heureux	2			25			50				0 11 1	
640	Moïse L'Heureux	2			25			50				0 11 1	
641	Joseph Gauthier	2			25			50				0 11 1	
642	Olivier Antoine Frigon	2			25			50				0 11 1	

No. de référence.	NOMS DES CENSITAIRES.	ÉTENDUE DE LA CONCESSION OU DU TERRAIN POSSÉDÉ. FRONT. Arpents.	Perches.	Pieds.	PROFONDEUR. Arpents.	Perches.	Pieds.	SUPERFICIE. Arpents.	Perches.	Pieds.	Emplacements ou Lots à bâtir, ou pour d'autres fins que pour des fins agricoles. VALEUR. £ s. d.	Montant de la Rente Constituée à être payée par le Censitaire. £ s. d.	REMARQUES.
	Paroisse St. Narcisse. Seconde Con. des Chûtes.— (Suite.)												
643	François Gervais	2			25			50				0 11 1	
644	Joseph Veillet	1	5		25			37	50			0 8 4	
645	Xavier Gervais	2			25			50				0 11 1	
646	Edouard Veillet	1	5		25			37	50			0 8 4	
647	Auguste Cossette	2			25			50				0 11 1	
648	Louis Massicotte	2			25			50				0 11 1	
649	François Veillet	1	5		25			37	50			0 8 4	
650	La Fabrique St. Narcisse	2			25			50				0 11 1	
651	François Gauthier, fils		5		25			12	50			0 2 9	
652	Joseph Gauthier	2			25			50				0 11 1	
653	Dieudonné Hamelin							1			25 0 0	0 0 0½	
654	Pierre Massicotte							2			10 0 0	0 0 1	
655	Joseph St. Cyr, fils	2			25			50				0 11 1	
656	David Charest	3			25			75				0 16 8½	
657	François Derouin	1	5		25			37	50			0 7 0	
658	Théodore Derouin	1	5		25			37	50			0 7 0	
659	François Godchère	3			25			75				0 16 8	
660	Hilaire Massicotte	14			25			350				4 7 8	
661	Emery Gervais	3			25			75				0 16 8	
662	Pierre Déry	3			25			75				0 16 8	
663	Joseph Simon Ayotte	3			25			75				0 16 8	
664	François Gauthier	3			25			75				0 16 8	
665	Pierre Brouillet	4			25			100				1 2 2	
666	Jean Baptiste Dubé	3			25			75				0 11 1	
667	Guillaume Roy	2			25			50				0 11 1	
668	Pierre Brouillet, fils	2			25			50				0 11 1	
669	Etienne Guilmette	2	5		12			30				0 6 8½	
670	Pierre Brouillet	2	5		12			30				0 2 6	
671	Onézime Prénonveau	2			25			50				0 11 1	
672	François Massicotte	2			25			50				0 11 1	
673	Pierre Brouillet	2			25			50				0 11 1	
674	Edouard Nobert	2			25			50				0 11 1	
675	Edouard Trudel	3	5		25			87	50			0 18 3	
676	Pierre Ayotte	4			25			100				1 2 2	
678	Do.	2			25			50				0 11 1	
679	Louis Baribeau	2			25			50				0 11 1	

No. de référence.	NOMS DES CENSITAIRES.	ÉTENDUE DE LA CONCESSION OU DU TERRAIN POSSÉDÉ. FRONT. Arpents.	Perches.	Pieds.	PROFONDEUR. Arpents.	Perches.	Pieds.	SUPERFICIE. Arpents.	Perches.	Pieds.	Emplacements ou Lots à bâtir, ou pour d'autres fins que pour des fins agricoles. VALEUR. £ s. d.	Montant de la Rente Constituée à être payée par le Censitaire. £ s. d.	REMARQUES.
	Seconde Con. des Chûtes.—(Suite.)												
680	Michel Massicotte	2			25			50				0 11 1	
681	Nazaire L'Heureux	2			25			50				0 11 1	
682	Laurent Gervais	4			25			100				1 2 2	
683	Joseph Broussard	2			25			50				0 11 1	
684	Onézime Massicotte	1	7		25			42	50			0 8 9	
685	Joseph Veillet	2			25			50				0 11 1	
686	Marcel Broussard	2			25			50				0 11 1	
687	Cyrille Massicotte	1	5		25			37	50			0 8 4	
688	Louis Massicotte	1	5		25			37	50			0 8 4	
689	Jean Baptiste Thibault	3			25			75				0 16 8	
690	François Rousseau	2			25			50				0 11 1	
691	David Charest	2			25			50				0 10 10½	
692	Louis Mathon	2			25			50				0 11 1	
693	Edmond Hooper	3			25			75				0 16 8	
694	Do.	3			25			75				0 16 8	
695	Auguste Larue & Cie	1	5		25			37	50			0 8 4	
696	Do.	3			25			75				0 16 8	
697	Do.	3			25			75				0 16 8	
	Paroisse Ste. Geneviève de Batiscan.												
698	Auguste Larue & Cie	1	5		25			37	50			0 8 4	
699	Irvine Sommerville	1	5		25			37	50			0 8 4	
701	Dominique Brouillet	1	5		25			37	50			0 8 4	
	Troisième Con. des Chûtes.												
702	Auguste Larue & Cie	3			25			75				0 16 8	
703	Jacques Baptiste Beaudouin	1			25			25				0 5 1	
704	François Beaudouin	1			25			25				0 5 1	
705	Louis Lamiche Beaudouin	2			25			50				0 11 1	
706	Hyacinthe Marchand	2			25			50				0 11 1	
707	François Normandin	2			25			50				0 11 1	
708	Antoine Normandin	2			25			50				0 11 1	
709	Edward Byatt	2			25			50				0 11 1	
710	Isidore Lacroix	2			25			50				0 8 8	
711	Maurice Lahay	2			25			50				0 11 1½	
712	Do.	2			25			50				0 11 1½	
713	Godefroy Normandin	2			25			50				0 10 1½	
714	Edouard Nobert	2			25			50				0 5 3	

No. de réference.	NOMS DES CENSITAIRES.	ÉTENDUE DE LA CONCESSION OU DU TERRAIN POSSÉDÉ. FRONT. Arpents.	Perches.	Pieds.	PROFONDEUR. Arpents.	Perches.	Pieds.	SUPERFICIE. Arpents.	Perches.	Pieds.	Emplacements ou Lots à bâtir, ou pour d'autres fins que pour des fins agricoles. VALEUR. £ s. s.	Montant de la Rente Constituée à être payée par le Censitaire. £ s. d.	REMARQUES.
	Par. Ste. Geneviève de Batiscan. Troisième Concession des Chûtes.—(Suite.)												
715	Edouard Nobert	3			25			75				0 5 3	
716	Jean Dubois	3			25			75				0 16 8	
717	Ulphie Morin	3			25			75				0 16 8	
718	David Massicotte	3			25			75				0 16 8	
719	Jean Baptiste Toupin	3			25			75				0 16 8	
720	Hyacinthe Marchand	3			25			75				0 16 8	
721	Joseph Beaudouin	1	5		25			37	50			0 8 4	
722	Thomas Beaudouin	1	5		25			37	50			0 8 4	
723	Elzéar Quésy	3			25			75				0 16 8	
724	Hubert Nobert	5			25			125				1 0 11	
725	Cyrille Nobert	3			25			75				0 16 8	
726	Gabriel Mathon	3			25			75				0 12 6	
727	Louis Edouard Dubord	2			25			50				0 0 0½	
	Paroisse St. Narcisse.												
728	Jean Baptiste Belletête, fils	3			25			75				0 16 8	
729	Hubert Nobert, fils d'Edouard	2			25			50				0 11 1	
730	Exime Nobert	2			25			50				0 6 5	
731	Louis Edouard Dubord	3			25			75				0 0 0½	
732	Pierre Deschamps	3			25			75				0 9 9	
733	Jean Deschamps	2			25			50				0 6 3	
734	Gabriel Mathon	2			25			50				0 12 6	
735	Joseph Simon Ayotte	3			25			75				0 12 6½	
736	Edouard Massicotte	3			25			75				0 16 8	
737	Thomas Bergeron	3			25			75				0 16 8	
738	Abraham Baril	3			8			24				0 5 0	
739	François Gauthier	3			7			21				0 5 0	
740	Joseph Gauthier	3			10			30				0 5 0	
741	Joseph Brouillet	3			13			39				0 8 4	
742	Benjamin St. Arnaud	3			25			75				0 16 8	
743	Pierre Massicotte	3			25			75				0 16 8	
744	David Boisvert	3			25			75				0 16 8	
745	Laurent Quésy	1	5		7			10	50			0 1 8	
746	Louis Massicotte	1	5		7			10	50			0 1 8	
747	Cyrille Nobert	3			25			75				0 16 8	
748	Valère Côté	2			25			50				0 11 1	
749	Auguste Cossette	4			25			100				1 2 2	

No. de référence.	NOMS DES CENSITAIRES.	ÉTENDUE DE LA CONCESSION OU DU TERRAIN POSSÉDÉ. FRONT. Arpents.	Perches.	Pieds.	PROFONDEUR. Arpents.	Perches.	Pieds.	SUPERFICIE. Arpents.	Perches.	Pieds.	Emplacements ou Lots à bâtir, ou pour d'autres fins que pour des fins agricoles. VALEUR. £ s. d.	Montant de la Rente Constituée à être payée par le Censitaire. £ s. d.	Remarques.
	Paroisse St. Narcisse. Troisième Concession des Chûtes.—(Suite.)												
750	Nazaire Ayotte	1	5	...	25	...	...	37	50	...	.....	0 8 4	
751	Fabien Ayotte	1	5	...	25	...	...	37	50	...	.....	0 8 4	
752	Marcel Massicotte	2	...	...	25	...	...	50	...	...	.....	0 11 2	
753	Laurent Quésy	1	...	...	25	...	...	25	...	...	.....	0 5 3½	
754	Jean Rousseau	3	...	...	25	...	...	75	...	...	.....	0 16 8	
755	Joseph Quésy	3	...	...	25	...	...	75	...	...	.....	0 16 8	
756	George St. Arnaud	3	...	...	25	...	...	75	...	...	.....	0 16 8	
757	Auguste Cossette	6	...	...	25	...	...	150	...	...	.....	1 13 4	
758	Michel Trépanier	2	...	...	25	...	...	50	...	...	.....	0 8 4	
759	Isidore Cossette	2	...	...	25	...	...	50	...	...	.....	0 8 4	
760	Dolphis Cossette	2	...	...	25	...	...	50	...	...	.....	0 8 4	
761	Charles Rousseau	2	...	...	25	...	...	50	...	...	.....	0 8 4	
762	Magloire Rousseau	2	...	...	25	...	...	50	...	...	.....	0 8 4	
763	Pierre Trépanier	2	...	...	25	...	...	50	...	...	.....	0 8 4	
764	Joseph Trépanier	2	...	...	25	...	...	50	...	...	.....	0 8 4	
765	Isidore Cossette, fils de Louis	2	...	...	25	...	...	50	...	...	.....	0 8 4	
766	Alexander Fowles	2	...	...	25	...	...	50	...	...	.....	0 8 4	
767	Alexander Fowles, fils	2	...	...	25	...	...	50	...	...	.....	0 8 4	
768	Eugène Trépanier	2	...	...	25	...	...	50	...	...	.....	0 9 8	
769	Joseph Boulanger	2	...	...	25	...	...	50	...	...	.....	0 9 8	
770	Pierre Trépanier	2	...	...	25	...	...	50	...	...	.....	0 9 8	
771	Augustin Dusureau	2	...	...	25	...	...	50	...	...	.....	0 12 0	
772	Léger Lacoursière	2	...	...	25	...	...	50	...	...	.....	0 10 3½	
773	Dolphis Trépanier	2	...	...	25	...	...	50	...	...	.....	0 11 1½	
774	François Xavier Trépanier	2	...	...	25	...	...	50	...	...	.....	0 11 1½	
775	Hubert Auguste Cossette	2	...	...	25	...	...	50	...	...	.....	0 11 1½	
776	Cyprien Cossette	2	...	...	25	...	...	50	...	...	.....	0 11 1½	
777	Raphaël Cossette	2	...	...	25	...	...	50	...	...	.....	0 11 1½	
778	Hubert Prénouveau	2	...	...	25	...	...	50	...	...	.....	0 9 6½	
779	Jean Prénouveau, fils	2	...	...	25	...	...	50	...	...	.....	0 9 6½	
780	Frs. Xavier Prénouveau, fils	2	...	...	25	...	...	50	...	...	.....	0 8 4	
781	Joseph Brouillet	2	...	...	25	...	...	50	...	...	.....	0 8 4	
782	Joseph Thomas Bergeron, fils	2	...	...	25	...	...	50	...	...	.....	0 8 4	
783	Louis Broussard	2	...	...	25	...	...	50	...	...	.....	0 8 5	
784	Joseph Broussard	2	...	...	26	...	...	52	...	...	.....	0 8 5	
785	Calixte Prénouveau	2	...	...	25	...	...	50	...	...	.....	0 8 10	

No. de référence.	NOMS DES CENSITAIRES.	ÉTENDUE DE LA CONCESSION OU DU TERRAIN POSSÉDÉ — FRONT. Arpents.	Perches.	Pieds.	PROFONDEUR. Arpents.	Perches.	Pieds.	SUPERFICIE. Arpents.	Perches.	Pieds.	Emplacements ou Lots à bâtir, ou pour d'autres fins que pour des agricoles. VALEUR. £ s. d.	Montant de la Rente Constituée à être payée par le Censitaire. £ s. d.	REMARQUES.
	Paroisse St. A... Troisième Concession... Chûtes.—(Suite.)												
786	Michel Trudel.....	2			25			50			.....	0 8 4	
787	Do.	2			25			50			.....	0 8 4	
788	Do.	2			25			50			.....	0 8 4	
789	Joseph Brouillet.....	2						50			.....	0 8 4	
790	Jean Lacoursière.....	2			25			50			.....	0 8 6½	
791	Thomas Prénouveau.....	2			25			50			.....	0 8 6½	
792	Eloi Brouillet.....	2			25			50			.....	0 8 4	
793	Irvine Sommerville.....	2			25			50			.....	0 8 4	
794	Do.	2			25			50			.....	0 8 4	
795	Auguste Larue & Cie.....	2			25			50			.....	0 8 4	
796	Irvine Sommerville.....	2			25			50			.....	0 8 4	
797	Auguste Larue & Cie.....	2			25			50			.....	0 8 0	
798	Do.	2			25			50			.....	0 8 0	
799	Do.	2			25			50			.....	0 8 0	
800	Do.	2			25			50			.....	0 8 0	
801	Do.	2			25			50			.....	0 8 0	
802	Do.	2			25			50			.....	0 8 0	
803	Do.	2			25			50			.....	0 8 0	
804	Do.	2			25			50			.....	0 7 4	
805	Do.	2			25			50			.....	0 7 4	
806	Do.	2			25			50			.....	0 7 4	
807	Do.	2			25			50			.....	0 7 4	
808	Do.	2			25			50			.....	0 7 4	
809	Do.	2			25			50			.....	0 7 4	
810	Do.	2			25			50			.....	0 7 4	
811	Do.	2			25			50			.....	0 7 4	
812	Do.	2						50			.....	0 7 4	
813	Do.	2			25			50			.....	0 7 4	
814	Do.	2						50			.....	0 7 4	
815	Do.	2						50			.....	0 7 4	
816	Do.	2			25			50			.....	0 7 4	
817	Do.	2			25			50			.....	0 7 4	
818	Do.	2			25			50			.....	0 7 4	
819	Do.	2			25			50			.....	0 7 4	
820	Do.	2			25			50			.....	0 7 4	
								36835	0	0	1522 0 0	254 19 10½	

PROVINCE DU CANADA,
BAS CANADA.

Je soussigné, NORBERT DUMAS, un des Commissaires en vertu de l'Acte Seigneurial de 1854, certifie avoir fait, conformément à la loi, le présent Cadastre de la Seigneurie de Champlain. Et maintenant, en procédant à clore, comme je clos finalement, par les présentes, le dit Cadastre, je fixe la valeur totale des divers droits et biens lucratifs de la dite Seigneurie aux sommes suivantes, viz :

	$	cts.
1. Valeur des Cens et Rentes.....	16,999	50
2. Valeur des Lods et Ventes.....	4,106	00
	$ 21,105	50

Il n'y a aucuns autres droits ni biens lucratifs à estimer dans la dite Seigneurie, outre ceux qui apparaissent et qui sont énumérés ci-dessus.

De sorte que la valeur totale de la dite Seigneurie se trouve être de la somme de vingt-et-un mille cent cinq piastres et cinquante centins, à laquelle somme je la fixe.

Daté à Champlain, ce 9 Septembre, 1857.

NORBERT DUMAS,
Commissaire.

PROVINCE DU CANADA,
BAS CANADA.

Je, soussigné, NORBERT DUMAS, un des commissaires en vertu de l'Acte Seigneurial Refondu, ai fait, en triplicata et conformément à la loi, le présent cadastre abrégé de la seigneurie de Champlain.

Les rentes constituées, payables au seigneur de cette seigneurie, par les censitaires d'icelle, et la valeur des droits casuels, pour l'abolition desquels une indemnité est accordée, par le gouvernement de cette Province, au dit seigneur, pour le rachat du droit de lods et ventes, sont celles qui apparaissent au présent cadastre.

De plus les droits de la couronne, dans cette seigneurie, consistent dans le droit de quint, lequel droit de quint est computé en formant une année commune sur le quint accru dans le Bas Canada, pendant les vingt-cinq années immédiatement antérieures à la passation de l'acte seigneurial de 1854, et réparti sur la dite seigneurie, en vertu des dispositions du dit acte, et se monte à une somme annuelle de quinze piastres et quatre-vingt-deux centins..... $15 82

Et en foi de tout ce que dessus j'ai signé.

Montréal, 24 Janvier, 1861.

Commissaire sous l'Acte Seigneurial Refondu.

QUÉBEC:

Imprimé par STEWART DERBISHIRE et GEORGE DESBARATS, Imprimeur de Sa Très-Excellente Majesté la Reine.

1861.

No. 13.

CANADA, B. C.

Procédés sous l'Acte Seigneurial de 1854 et ses amendements.

CADASTRE ABRÉGÉ

DE LA

SEIGNEURIE DE LA COMMUNE DES TROIS RIVIÈRES,

POSSÉDÉE PAR LA CORPORATION DE LA CITÉ DES TROIS RIVIÈRES.

Fait le 24 Mars, 1861, par **NORBERT DUMAS**, Ecuyer, Commissaire.

INDEX DES CONCESSIONS, ETC.,

AU

CADASTRE ABRÉGÉ

DE LA

SEIGNEURIE DE LA COMMUNE DES TROIS RIVIÈRES.

	Page.
Côté Nord-Est de la Rue St. George et Rue Badeau	3
Côté Nord-Ouest de la Rue St. George	4
Continuation Nord-Ouest de la Rue St. George, le long du Côteau	4
Côté Nord-Ouest de la Rue St. Philippe	5
Côté Sud-Est de la Rue St. Philippe	6
Côté Nord-Ouest de la Rue Notre-Dame	8
Côté Sud-Est de la Rue Notre-Dame	10

No. de référence.	No. du Terrier.	NOMS DES CENSITAIRES.	ÉTENDUE DE LA CONCESSION OU DU TERRAIN POSSÉDÉ. FRONT. Arpents.	Perches.	Pieds.	PROFONDEUR. Arpents.	Perches.	Pieds.	SUPERFICIE. Arpents.	Perches.	Pieds.	Emplacements ou Lots à bâtir, ou pour d'autres fins que pour des fins agricoles. VALEUR £ s. d.	Montant de la Rente Constituée à être payée par le Censitaire. £ s. d.	Voyez référence au bas.
		Côté Nord-Est de la Rue St. George et Rue Badeau.												
1		Héritiers Maurice Ryan			17			58				500 0 0	0 2 1	
2		John Ryan			22			63				250 0 0	0 1 2	
3		John Whiteford			42			54				500 0 0	0 2 1	
4		P. B. Dumoulin			70			70				400 0 0	0 4 2	
5		Edouard Méthot, fils			20			70				400 0 0	0 2 1	
6		Antoine Lesieur Désaulniers			27			60				300 0 0	0 2 1	
7		André Cooke			60			38				225 0 0	0 2 2½	
8		D. E. Frigon			60			38				175 0 0	0 2 2½	
9		Héritiers Maurice Ryan			157			40				275 0 0	0 4 9	
10		John Whiteford			42			40				250 0 0	0 1 4	
11		John Houliston			30			40				700 0 0	0 1 0	
12		Isidore Duplessis			20			110				250 0 0	0 1 9½	
13		Alexandre Décôteau			20			110				300 0 0	0 1 9½	
14		Nicolas Thérault			20			110				200 0 0	0 1 9½	
15		Pierre Robichon			38			60				225 0 0	0 1 10½	
16		J. Bte. Décôteau			32			60				100 0 0	0 1 9½	
17		Joseph Robichon			20			60				100 0 0	0 1 0	
18		Louis Sarasin			20			60				150 0 0	0 1 0	
19		Nicolas Robichon, fils			39			41				250 0 0	0 3 4	
20		J. Bte. Gauthier			62			41				300 0 0	0 5 2	
21		André Robichon			62			41				300 0 0	0 5 2	
22		Nicolas Robichon, père			39			41				250 0 0	0 3 4	
23		W. A. R. Gilmour			91			208½				150 0 0	0 10 1	
24		Aimé Olivier			60			203				75 0 0	0 6 1	
25		Représentants Ezekiel Hart			80			200				125 0 0	0 7 1	
26		Dame Veuve Short			251½			180				200 0 0	1 7 8	
27		Docteur Johnstone			90			169				150 0 0	0 12 8	
28		André Cooke			45			163				25 0 0	0 6 4	
29		Do.			45			159				25 0 0	0 6 1	
30		Représentants Moses Hart			273			151				150 0 0	1 13 9	
31		Veuve Joseph Giroux			90			130				75 0 0	0 9 9	
32		Veuve Louis Giroux			90			30				50 0 0	0 2 1	
33		L. D. Craig			90			93				100 0 0	0 7 2	
34		Do.			40			52				37 10 0	0 1 6	
35		Veuve Joseph Blondin			88			116				75 0 0	0 5 9	

1 *Com. des Trois-Rivières.*

No. de référence.	No. du Terrier.	NOMS DES CENSITAIRES.	ÉTENDUE DE LA CONCESSION OU DU TERRAIN POSSÉDÉ. FRONT. Arpents.	Perches.	Pieds.	PROFONDEUR. Arpents.	Perches.	Pieds.	SUPERFICIE. Arpents.	Perches.	Pieds.	Emplacements ou Lots à bâtir, ou pour d'autres fins que pour des fins agricoles. VALEUR. £ s. d.	Montant de la Rente Constituée à être payée par le Censitaire. £ s. d.	Voyez référence en titre
		Côté Nord-Est de la Rue St. George et Rue Badeau.— (Suite.)												
36		John Broster									4266	37 10 0	0 4 1	
37		Edouard Pleau, fils			72			108				75 0 0	0 5 0	
38		Elie Pellerin			100			89				125 0 0	0 5 5½	
39		Maurice Sawyer			72¼			62½				100 0 0	0 2 9½	
		Côté Nord-Ouest de la Rue St. George.												
40		Adélaïde Jailloux, veuve Fontaine			24⅔			120				100 0 0	0 2 1	
41		Jean Chartré, père			24⅔			120				100 0 0	0 2 1	
42		Michel Giroux			33⅓			120				150 0 0	0 3 1	
43		David Clairemont			29			120				100 0 0	0 2 11½	
44		Jean Bte. Lajoie			100			120				200 0 0	0 10 1	
45		Dame Veuve Joseph Giroux			100			120				175 0 0	0 10 1	
46		Barthélemy Parent, père			28			120				37 10 0	0 2 9⅔	
47		Barthélemy Parent, fils			28			120				37 10 0	0 2 9¾	
48		Jean Duplessis			44			120				100 0 0	0 4 5½	
49		Joseph Marcheterre			25			120				62 10 0	0 2 6½	
50		Luc Imbleau			50			120				50 0 0	0 5 0½	
51		Alexandre Décôteau			125			120				75 0 0	0 12 7	
52		Noël Pratt			25			120				25 0 0	0 2 6½	
53		Charles Pleau			75			120				75 0 0	0 7 6½	
54		Jean Girardeau			100			120				50 0 0	0 10 1	
55		François Pelletier			25			120				25 0 0	0 2 6½	
56		Pierre Cloutier			75			120				37 10 0	0 7 6½	
57		Olivier Ayotte			100			120				62 10 0	0 10 1	
58		Pierre Baril			40			120				25 0 0	0 4 0	
59		François Baril, père			60			120				50 0 0	0 6 0	
60		Louis Dussault			50			120				25 0 0	0 5 0½	
61		François Baril, fils			50			120				25 0 0	0 5 0½	
62		Pierre Pepin et co-héritiers			50			120				25 0 0	0 5 0½	
63		Maurice Sawyer			150			120				75 0 0	0 15 1½	
		Continuation Nord-Ouest de la Rue St. George, le long du Côteau.												
64		John Broster			200			120				117 10 0	0 10 1	
65		Olivier Boudreau			350			120				275 0 0	0 17 10	

No. de référence.	No. du Terrier.	NOMS DES CENSITAIRES.	ÉTENDUE DE LA CONCESSION OU DU TERRAIN POSSÉDÉ. FRONT. Arpents.	Perches.	Pieds.	PROFONDEUR. Arpents.	Perches.	Pieds.	SUPERFICIE. Arpents.	Perches.	Pieds.	Emplacements ou Lots à bâtir, ou pour d'autres fins que pour des fins agricoles. VALEUR. £ s. d.	Montant de la Rente Constituée à être payée par le Censitaire. £ s. d.	Voyez référence au bas.
		Continuation Nord-Ouest de la Rue St. George, le long du Coteau.—(Suite.)												
66		Valère Guillet			150			120				75 0 0	0 7 7½	
67		Etienne Dauphiné			100			120				37 10 0	0 5 1½	
68		François Pichette			100			120				20 0 0	0 5 0½	
69		Joseph Bernaquez			100			120				50 0 0	0 5 0½	
70		Aaron Hart			100			120				15 0 0	0 5 0½	
71		Edouard Pleau			100			120				20 0 0	0 5 0½	
72		Henri Lord			1000			12				125 0 0	2 10 10	
73		Edouard Pleau			300			120				12 10 0	0 15 3	
74		J. Bte. Lajoie			300			120				12 10 0	0 15 3	
75		Edouard Pleau			100			120				12 10 0	0 5 0½	
76		Succession de l'Hon. M. Bell			100			120				12 10 0	0 5 0½	
77		Do. James Bell			100			120				12 10 0	0 5 0½	
[illegible]		Do. Henry McAuley			200			120				25 0 0	0 10 1	
[illegible]		Do. Edward Grieves			100			120				12 10 0	0 5 0½	
80		Do. Henry McAuley			100			120				12 10 0	0 5 0½	
81		Do. Edward Grieves			20			120				25 0 0	0 10 1	
82		Louis Vadin			600			120				75 0 0	1 10 6	
83		Edouard Pleau			550			120				60 10 0	1 7 9½	
84		La Compagnie du Gaz de la Cité des Trois Rivières			200			200				2000 0 0	1 10 0	
85														
86		*Côté Nord-Ouest de la Rue St. Philippe.*												
87														
		Nazaire Lewis			30			90				150 0 0	0 2 6	
		Joseph Morissette			50			90				200 0 0	0 3 10	
		Luc Précourt			60			90				150 0 0	0 3 9	
88		Michel Gailloux			10½			120				200 0 0	0 1 0	
89		Olivier Bouchard			38			120				175 0 0	0 3 11	
90		Toussaint Désaulniers			58			120				225 0 0	0 3 11	
91		[illegible]			58½			120				200 0 0	0 5 10½	
92		[illegible]			58			120				550 0 0	0 5 10	
[illegible]		David [illegible]			34			120				200 0 0	0 3 6	
[illegible]		[illegible]			34			120				275 0 0	0 3 6	
95		[illegible]			34			120				275 0 0	0 3 6	
96		Jean Lamarche fils			[illegible]			120				300 0 0	0 10 5	
97		Augustin Guilmette			34½			120				150 0 0	0 3 6	

1* *Com. des Trois-Rivières.*

No. de référence.	No. du Terrier.	NOMS DES CENSITAIRES.	ÉTENDUE DE LA CONCESSION OU DU TERRAIN POSSÉDÉ. FRONT. Arpents.	Perches.	Pieds.	PROFONDEUR. Arpents.	Perches.	Pieds.	SUPERFICIE. Arpents.	Perches.	Pieds.	Emplacements ou Lots à bâtir, ou pour d'autres fins que pour des fins agricoles. VALEUR. £ s. d.	Montant de la Rente Constituée à être payée par le Censitaire. £ s. d.	Voyez référence au Lot.
		Côté Nord-Ouest de la Rue St. Philippe.—(Suite.)												
98		Samuel Lewis			34⅓			120				112 10 0	0 3 6	
99		Jean Bte. Guilmette			34⅓			120				150 0 0	0 3 6	
100		Antoine Précourt			51½			120				150 0 0	0 5 2½	
101		Do.			51½			120				100 0 0	0 5 2½	
102		Antoine Livernoche			53½			120				50 0 0	0 5 5	
103		Jean Cloutier			50			120				125 0 0	0 5 0½	
104		Gabriel Bourque			35			120				175 0 0	0 3 11½	
105		David Giroux			35½			120				100 0 0	0 3 11½	
106		J. N. Bureau			35½			120				75 0 0	0 3 11½	
107		Michel Duval			30			120				75 0 0	0 4 0	
108		Charles Panneton			105			120				250 0 0	0 10 7	
109		Joseph Thivierge			26			120				37 10 0	0 2 7½	
110		Joseph Dallaire			26			120				50 0 0	0 2 7½	
111		Zéphirin Thivierge			26			120				42 10 0	0 2 7½	
112		Jean Bte. Blanchet			26			120				50 0 0	0 2 7½	
113		Louis Dargis			35			120				125 0 0	0 3 7	
114		Olivier Sauvageau			35			120				50 0 0	0 3 7	
115		Marie Déry			35			120				50 0 0	0 3 7	
116		Do.			105			120				75 0 0	0 10 8	
117		Pierre Giroux			38			120				50 0 0	0 3 7	
118		Olivier Martin			30			120				150 0 0	0 3 6½	
119		Michel Elie Breton			37½			120				37 10 0	0 3 6½	
120		Marie Déry			210½			120				75 0 0	1 1 4	
121		Do.			30			120				15 0 0	0 4 1	
122		Louis Lampron			105			120				30 0 0	0 10 7	
123		Louis Godin, père			100			120				25 0 0	0 10 1	
124		André Cooke			100			120				25 0 0	0 10 1	
125		Félix Godin			100			120				20 0 0	0 10 1	
126		M. A. Craik			100½			120				125 0 0	8 6 8	
		Côté Sud-Est de la Rue St. Philippe.												
127		David Larivière			80			45				250 0 0	0 3 1	
128		Hubert Sauvageau			40			45				150 0 0	0 1 7	
129		Théodore Martel			50			50				100 0 0	0 2 6	
130		Joseph Abraham			25			124				25 0 0	0 2 8	

No. de référence.	No. du Terrier.	NOMS DES CENSITAIRES.	ÉTENDUE DE LA CONCESSION OU DU TERRAIN POSSÉDÉ. FRONT. Arpents.	Perches.	Pieds.	PROFONDEUR. Arpents.	Perches.	Pieds.	SUPERFICIE. Arpents.	Perches.	Pieds.	Emplacements ou Lots à bâtir, ou pour d'autres fins que pour des fins agricoles. VALEUR. £ s. d.	Montant de la Rente Constituée à être payée par le Censitaire. £ s. d.	Voyez référence au bas.
		Côté Sud-Est de la Rue St. Philippe.—(Suite.)												
131		Edouard Abraham	..	25		124						50 0 0	0 2 8	
132		Richard Cooke		50		127						200 0 0	0 5 4	
133		L. Urbain Godin		50		128						225 0 0	0 5 6	
134		François Dargis		45		135						150 0 0	0 5 0½	
135		Do.		50		135						200 0 0	0 5 7	
136		Jacques Olivier Bureau		85		136½						75 0 0	0 10 3	
137		Olive et Narcisse Sauvageau		30		140						50 0 0	0 3 9½	
138		Dlle. Marguerite Anderson		30		140						50 0 0	0 3 9½	
139		Dieudonné Godin		40		142						100 0 0	0 5 8	
140		Louis Arcand		50		144						50 0 0	0 6 1	
141		Célestin Grenier		45		145½						50 0 0	0 5 5	
142		Daniel Munro		45		149						50 0 0	0 5 9	
143		Louis Dupont		74		151						75 0 0	0 9 8	
144		Louis Rousseau		76		104						75 0 0	0 9 10	
145		Pierre Gagnon		28		104						25 0 0	0 3 10	
146		Pierre Méthot		101½		160						150 0 0	0 13 8	
147		Uldoric Langlois		20		165						175 0 0	0 2 9	
148		Joseph Martin		20		165						175 0 0	0 2 9	
149		Philippe Bellefeuille		60		165						125 0 0	0 8 2	
150		Joseph Rousseau		60		168						125 0 0	0 9 4	
151		Ira Craig Hart		60		171						125 0 0	0 9 6	
152		Olivier Rivard		50		174						100 0 0	0 7 4	
153		J. Bte. Thivierge		50		176						100 0 0	0 7 6	
154		Pierre Michelin		25		177						100 0 0	0 3 8	
155		Charles Mathieu		100		178						100 0 0	0 10 7	
156		W. A. R. Gilmour, M. D.		105		176						100 0 0	0 14 7	
157		Marie Déry		91		127						5 0 0	0 12 9	
158		Joseph Dufresne		62		163						5 0 0	0 8 6½	
159		Do.		76		161						10 0 0	0 10 4	
160		Do.		50		157						5 0 0	0 6 8	
161		Aaron M. Hart		50		153						5 0 0	0 6 7	
162		Représ. de feu Daniel Munro		50		154						5 0 0	0 6 5	
163		Ezekiel M. Hart		50		152						5 0 0	0 6 6	
164		J. Bte. Décoteau		76⅔		146						7 10 0	0 9 6	
165		Narcisse Boisclair		76⅔		142						7 10 0	0 8 9	
166		Noël Pratt		76⅔		130						75 10 0	0 8 8	

No. de référence.	No. du Terrier.	NOMS DES CENSITAIRES.	ÉTENDUE DE LA CONCESSION OU DU TERRAIN POSSÉDÉ. FRONT. Arpents.	Perches.	Pieds.	PROFONDEUR. Arpents.	Perches.	Pieds.	SUPERFICIE. Arpents.	Perches.	Pieds.	Emplacements ou Lots à bâtir, ou pour d'autres fins que pour des fins agricoles. VALEUR. £ s. d.	Montant de la Rente Constituée à être payée par le Censitaire. £ s. d.	Voyez référence au bas.
		Côté Sud-Est de la Rue St. Philippe —(Suite.)												
167		Noël Pratt			50			137				5 0 0	0 5 5	
168		J. Bte. Décôteau			77			134				7 10 0	0 8 10	
169		Hilaire Bourque			37½			132				75 0 0	0 3 9½	
170		Noël Pratt			37½			132				25 0 0	0 3 9½	
171		Joseph Lemerise			65			128				10 0 0	0 6 10	
172		Antoine Ostin Marineau			65			126				10 0 0	0 6 9½	
173		Augustin Paquin			100			120				15 0 0	0 10 1½	
174		Héritiers J. Bte. Cartier			50			119				7 10 0	0 4 9	
175		J. Bte. Décôteau			50			114				6 5 0	0 4 6	
176		Antoine Deschenеau			50			110				6 5 0	0 4 7½	
177		Augustin Paquin			50			108				25 0 0	0 4 7½	
178		Veuve Louis Décôteau			100			104				6 5 0	0 8 0	
179		Représentants Jos. Badeau			100			95				6 5 0	0 7 9	
180		Joseph Lemerise			100			92				6 5 0	0 7 5	
181		Do.			100			90				6 5 0	0 7 3	
182		Joseph Turcotte			82½			88				5 0 0	0 6 2	
		Côté Nord-Ouest de la Rue Notre-Dame.												
183		Héritiers Maurice Ryan			22			130				500 0 0	0 4 9	
184		John Houliston			22			130				500 0 0	0 1 0	
185		John Ryan			24			60				250 0 0	0 0 8	
186		John Whiteford, père			46			90				500 0 0	0 1 4	
187		Claude Féron			52			71				300 0 0	0 1 5	
188		P. B. Dumoulin			60			90				400 0 0	0 4 2	
189		Edouard Méthot			22			130				400 0 0	0 1 2	
190		Antoine Lesieur			27			60				400 0 0	0 1 8½	
191		John Whiteford, fils			24			60				150 0 0	0 0 7½	
192		J. Bte. Thivierge			36			80				100 0 0	0 0 9½	
193		Augustin Guilmette			35			60				250 0 0	0 0 7½	
194		Théophilus Rickaby			105			120				600 0 0	0 5 1	
195		Zéphirin Boudreau			141½			120				675 0 0	0 2 6½	
196		Veuve et Héritiers F. Bureau			15½			120				400 0 0	0 2 8	
197		Jos. Pierre Bureau			50			120				500 0 0	0 10 1	
198		Louis B. Z. Garceau			80			120				850 0 0	0 7 4½	
199		Louis Proulx			50			120				350 0 0	0 5 0½	

No. de référence.	No. du Terrier.	NOMS DES CENSITAIRES.	ÉTENDUE DE LA CONCESSION OU DU TERRAIN POSSÉDÉ — FRONT. Arpents.	Perches.	Pieds.	PROFONDEUR. Arpents.	Perches.	Pieds.	SUPERFICIE. Arpents.	Perches.	Pieds.	Emplacements ou Lots à bâtir, ou pour d'autres fins que pour des fins agricoles. VALEUR. £	s.	d.	Montant de la Rente Constituée à être payée par le Censitaire. £	s.	d.	Voyez référence au bas.
		Côté Nord-Ouest de la Rue Notre-Dame — (Suite.)																
200		Louis Carrier			50			120				275	0	0	0	7	8½	
201		Gonzague Héroux			25			120				200	0	0	0	2	6½	
202		Etienne Parent			25			120				175	0	0	0	2	6½	
203		Joseph Corbeille			50			120				225	0	0	0	5	0½	
204		Louis Godin			50			120				300	0	0	0	5	0½	
205		Denis Genest Labarre, père			50			120				325	0	0	0	5	0½	
206		Frédéric Langlois			33			120				175	0	0	0	3	0½	
207		Pierre Guilmette			50			120				250	0	0	0	5	0½	
208		Olivier Bureau			50			120				250	0	0	0	5	0½	
209		Olive et Narcisse Sauvageau			30			120				185	0	0	0	2	11½	
210		Dlle. Marguerite Anderson			30			120				300	0	0	0	2	11½	
211		Louis Arcand			90			120				300	0	0	0	9	3	
212		Célestin Grenier			50			120				250	0	0	0	5	0½	
213		Denis Genest Labarre			50			120				425	0	0	0	5	0½	
214		Louis Champoux			50			120				425	0	0	0	5	0½	
215		Louis Rousseau			100			120				225	0	0	0	10	1	
216		Pierre Méthot			100			120				550	0	0	0	10	1	
217		Do.			30			120				75	0	0	0	3	0½	
218		Uldoric Langlois			25			120				300	0	0	0	2	6½	
219		Denis Genest Labarre			25			120				100	0	0	0	2	6½	
220		Philippe Bellefeuille			50			120				150	0	0	0	5	0½	
221		Do.			83			120				75	0	0	0	8	4	
222		Héritiers Ezekiel Hart			73			120				100	0	0	0	6	7½	
223		Olivier Rivard			30			120				125	0	0	0	3	1	
224		Frs. Germain Bélisle			15			120				125	0	0	0	4	6½	
225		Joseph N. Bureau			50			120				100	0	0	0	5	0½	
226		Charles Mathieu			25			120				200	0	0	0	2	6½	
227		Veuve Pierre Levasseur			50			120				125	0	0	0	5	0½	
228		W. A. R. Gilmour			105			120				300	0	0	0	10	1	
229		Héritiers John McPherson			200			120				150	0	0	1	0	2	
230		J. Bte. Décôteau			30			120				30	0	0	0	3	1	
231		Louis Lamprou, fils			50			120				30	0	0	0	5	0½	
232		Aaron Moses Hart			50			120				162	10	0	0	5	0½	
233		Ezekiel Moses Hart			50			120				125	0	0	0	5	0½	
[illegible]		Eusèbe Houle			50			120				30	0	0	0	5	0½	
[illegible]		[illegible] Rivard Gibson			50			120				75	0	0	0	5	0½	

No. de référence.	No. du Terrier.	NOMS DES CENSITAIRES.	ÉTENDUE DE LA CONCESSION OU DU TERRAIN POSSÉDÉ. FRONT. Arpents.	Perches.	Pieds.	PROFONDEUR. Arpents.	Perches.	Pieds.	SUPERFICIE. Arpents.	Perches.	Pieds.	Emplacements ou Lots à bâtir, ou pour d'autres fins que pour des fins agricoles. VALEUR. £	s.	d.	Montant de la Rente Constituée à être payée par le Censitaire. £	s.	d.	Vers référence au plan
		Côté Nord-Ouest de la Rue Notre-Dame.—(Suite.)																
236		Noël Pratt			150			120				60	0	0	0	15	1½	
237		Dlle. Caroline Hart			50			120				62	10	0	0	5	0½	
238		Cyrille Gendron			50			120				50	0	0	0	5	0½	
239		Hilaire Bourque			37½			120				75	0	0	0	3	10	
240		Noël Pratt			37½			120				60	0	0	0	3	10	
241		Joseph Lemerise			37½			120				40	0	0	0	3	7½	
242		Antoine Ostin Marineau			65			120				15	0	0	0	6	7	
243		Augustin Paquin			50			120				25	0	0	0	5	0½	
244		Veuve J. Bte. Cartier			50			120				6	5	0	0	5	0½	
245		J. Bte. Décôteau			50			120				6	5	0	0	5	0½	
246		Antoine Descheneau			50			120				37	10	0	0	5	0½	
247		Augustin Paquin			50			120				12	10	0	0	5	0½	
248		Veuve Louis Décôteau			25			120				10	0	0	0	2	6½	
249		Joseph Laliberté			37½			120				10	0	0	0	3	10	
250		Héritiers Dauphiné			50			120				20	0	0	0	5	1	
251		François Dargis			100			120				20	0	0	0	10	1	
252		Do.			130			120				20	0	0	0	13	1½	
253		Do.			100			120				20	0	0	0	10	1	
254		Do.			100			120				20	0	0	0	10	1	
255		Do.			147			120				30	0	0	0	14	2½	
256		George Desbarats			140			116				50	0	0	0	13	7½	
257		Do.			116			112				50	0	0	0	13	7	
258		Do.			90			220				50	0	0	0	0	0½	
259		Do.			78			190				50	0	0	0	15	7	
260		Do.			80			178				50	0	0	0	13	7	
261		Do.			107½			134				50	0	0	0	13	7	
262		Do.			147½			86				50	0	0	0	13	7	
		Côte Sud-Est de la Rue Notre-Dame.																
263		Dame veuve Jas. Dickson			45			45				700	0	0	0	1	9	
264		Do.			40			50				500	0	0	0	1	9	
265		Do.			40			50				500	0	0	0	1	9	
266		J. Bte. Gauthier			25			40				50	0	0	0	0	10½	
267		Dame veuve Jas. Dickson			60			120				500	0	0	0	6	6	
268		Pierre Poliquin			71			100				1000	0	0	0	6	5	

No. de référence.	No. du Terrier.	NOMS DES CENSITAIRES.	ÉTENDUE DE LA CONCESSION OU DU TERRAIN POSSÉDÉ. FRONT. Arpents.	Perches.	Pieds.	PROFONDEUR. Arpents.	Perches.	Pieds.	SUPERFICIE. Arpents.	Perches.	Pieds.	Emplacements ou Lots à bâtir, ou pour d'autres fins que pour des fins agricoles. VALEUR £ s. d.	Montant de la Rente Constituée à être payée par le Censitaire. £ s. d.	Voyez référence au bas.
		Côté Sud-Est de la Rue Notre-Dame. (Suite.)												
269		W. A. R. Gilmour			48			60				450 0 0	0 2 6½	
270		Gabriel Décoteau			47			50				150 0 0	0 2 1½	
271		Charles Beaudry			45			50				300 0 0	0 2 1	
272		Do.			30			50				150 0 0	0 1 4	
273		Louis Dupuis			62			80				1000 0 0	0 4 2	
274		Pierre et André Robichon			60			57				250 0 0	0 3 0	
275		Louis Dupuis			163			63				700 0 0	0 8 7½	
276		M. A. D. McPherson			62			102				150 0 0	0 6 6	
277		Louis Robichon			51			62				300 0 0	0 2 9	
278		Antoine Pleau			60			52				350 0 0	0 2 8½	
279		Succession de feu J. Anderson			100			102				250 0 0	0 8 7	
280		Cuthbert Godin			72			100				350 0 0	0 6 6	
281		Veuve F. Anderson			47			83				200 0 0	0 3 4	
282		Antoine Martel			47			83				125 0 0	0 3 4	
283		Alexander McKelvie			62			48				400 0 0	0 2 7	
284		Joseph Nap. Bureau			51½			100				450 0 0	.....	
285		Veuve F. Anderson			40			91				600 0 0	.....	
286		M. Zéphirin Boudreau			37½			91				250 0 0	.....	
287		Dame Pierre Deveau			45			91				350 0 0	.....	
287½		Un Terrain appelé "La Fosse" laissé à l'usage du public, contenant 130 pieds de front sur 189 pieds de profondeur dans la ligne Nord-Est et 150 pieds dans celle du Sud-Ouest			130			187				.....	.....	
					130			150				.....	.....	
288		Joseph Dugré			50			75				550 0 0	0 3 9	
289		Félix Godin			50			75				50 0 0	0 3 10½	
290		Joseph Dugré			33			140				200 0 0	0 3 10½	
291		Charles Dupont			33			140				150 0 0	0 3 10	
292		J. Aimé Olivier			29			140				250 0 0	0 3 5	
293		Fréderic Bellefeuille			45			140				300 0 0	0 5 8	
294		Veuve Joseph Giroux			26			80				252 0 0	0 3 11	
295		Louis Godin			20			180				200 0 0	0 2 8	
296		Frs. Desrosiers Dargis et Ed. Godin			22			100				350 0 0	0 3 5	
297					15			186						
		Edouard Godin			40			100				200 0 0	0 3 5½	
298		Joseph Dufresne			50			100				300 0 0	0 4 3½	

No. de référence.	No. de Tenier.	NOMS DES CENSITAIRES.	ÉTENDUE DE LA CONCESSION OU DU TERRAIN POSSÉDÉ. FRONT. Arpents.	Perches.	Pieds.	PROFONDEUR. Arpents.	Perches.	Pieds.	SUPERFICIE. Arpents.	Perches.	Pieds.	Emplacements ou Lots à bâtir, ou autre d'autres fins que pour des fins agricoles. VALEUR. £ s. d.	Montant de la Rente Constituée à être payée par le Censitaire. £ s. d.	Voyez référence au Livre
		Côté Sud-Est de la Rue Notre-Dame.—(Suite.)												
299		Joseph Lalancette			50			79				500 0 0	0 4 2	
300		Denis Genest Labarre, père			50			79				225 0 0	0 4 3½	
301		Fréderic R. Bellefeuille			50			100				300 0 0	0 4 5	
302		Denis Genest Labarre, père			18			30				75 0 0	0 0 10	
303		Denis Genest Labarre, fils			12			30				75 0 0	0 0 4½	
304		Zéphirin Boudreau			30			50				75 0 0	0 1 2½	
305		Frs. Desrosiers Dargis			85			50				75 0 0	0 4 7	
306		Héritiers Ezekiel Hart			144			96				150 0 0	0 11 7½	
307		Do.			300			100				200 0 0	1 10 3	
308		Samuel Bécancour Hart			156			96				75 0 0	0 12 7	
309		Daniel Munro			30			96				50 0 0	0 5 0½	
310		William Price			30			96				75 0 0	0 5 0½	
311		Do.			30			96				75 0 0	0 4 2	
312		Pierre Méthot			36			186				30 0 0	0 1 10½	
313		Héritiers John McPherson			169			186				200 0 0	1 6 4	
314		Louis Rousseau			110			186				75 0 0	0 9 1	
315		Joseph Lamerise			40			186				125 0 0	0 3 3	
316		Louis Rousseau			137			86				100 0 0	0 9 11	
												£52888 0 0	£105 7 11	

PROVINCE DU CANADA, BAS CANADA.

Je, soussigné, NORBERT DUMAS, un des Commissaires en vertu de l'Acte Seigneurial de 1854, certifie avoir fait, conformément à la loi, le présent Cadastre de la Seigneurie de la Commune de la Cité de Trois-Rivières. Et maintenant, en procédant à clore, comme je clos finalement par les présentes, le dit Cadastre, je fixe la valeur totale des divers droits et biens lucratifs de la dite Seigneurie aux sommes suivantes, viz :

	$	cts.
1o. Valeur des cens et rentes	7026	37
2o. Valeur des lods et ventes	6387	33
3o. Valeur des terres non concédées	12000	00
	$25413	70

Il n'y a aucuns autres droits ni biens lucratifs à estimer dans la dite Seigneurie, outre ceux qui apparaissent et qui sont énumérés ci-dessus; et il n'est dû aucun droit de quint à la Couronne sur la dite Seigneurie.

De sorte que la valeur totale de la dite Seigneurie se trouve être de la somme de vingt-cinq mille quatre cent-treize piastres et soixante-et-dix centins, à laquelle somme je la fixe.

Daté à Trois-Rivières, le 10 Septembre, 1857.

NORBERT DUMAS,
Commissaire.

PROVINCE DU CANADA,
BAS CANADA.

Je, soussigné, NORBERT DUMAS, un des Commissaires en vertu de l'Acte Seigneurial de 1854, ai fait en triplicata, et conformément à la loi, le présent Cadastre abrégé de la Seigneurie de la Commune des Trois-Rivières.

Les rentes constituées, payables à la Seigneuresse de cette Seigneurie par les Censitaires d'icelle, pour effectuer le rachat de leurs cens et rentes et redevances annuelles, sont celles qui apparaissent à la face du présent Cadastre abrégé.

Les droits casuels pour l'abolition desquels une indemnité est accordée à la Seigneuresse de cette Seigneurie, par le Cadastre original d'icelle, consistent dans le droit de Lods et Ventes.

Et la rente constituée payable par le Gouvernement de cette Province, à la Seigneuresse de cette Seigneurie, pour le rachat du dit droit de Lods et Ventes, se monte à une somme annuelle de trois cent quatre-vingt-trois piastres et vingt-quatre centins, égale en capital à celle de six mille trois cent quatre-vingt-sept piastres et trente-trois centins.

Et, en foi de tout ce que dessus, j'ai signé.

Montréal, 1er Décembre, 1860.

Commissaire.

QUÉBEC:
Imprimé par STEWART DERBISHIRE et GEORGE DESBARATS, Imprimeur de Sa Très-Excellente Majesté la Reine.
1861.

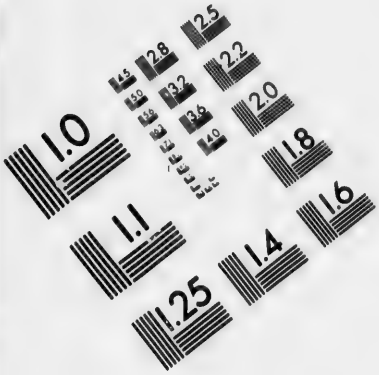

IMAGE EVALUATION TEST TARGET (MT-3)

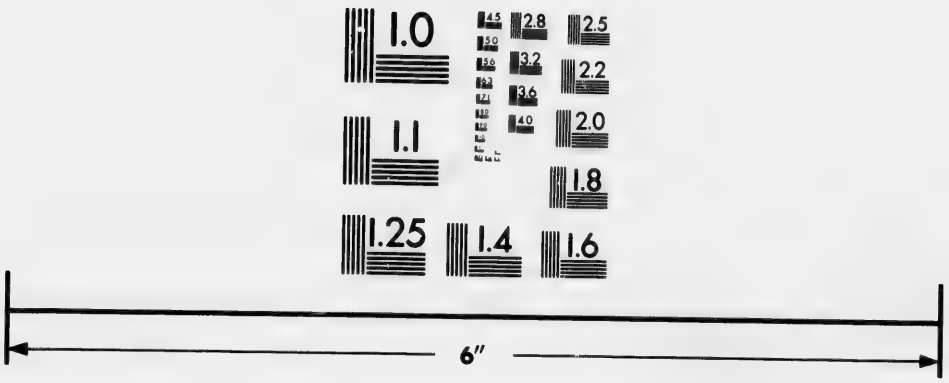

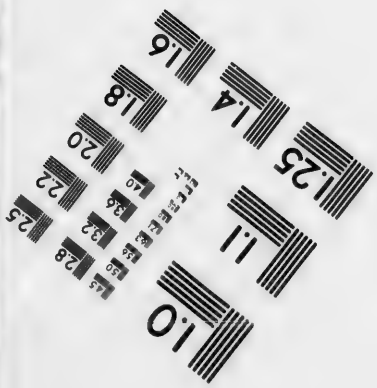

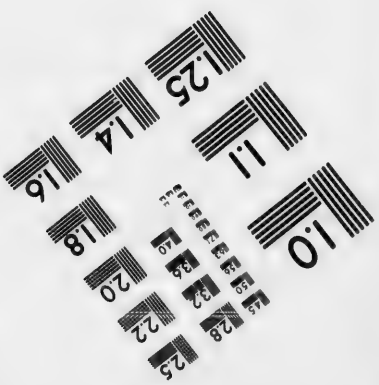

Photographic Sciences Corporation

23 WEST MAIN STREET
WEBSTER, N.Y. 14580
(716) 872-4503

No. 14.

CANADA, B. C.

Procédés sous l'Acte Seigneurial de 1854 et ses amendements.

CADASTRE ABRÉGÉ

DE LA

SEIGNEURIE DE COURNOYER,

POSSÉDÉE PAR J. L. DE BELLEFEUILLE, ÉCUYER, $\frac{6}{7}$ièmes,

ET

DEMOISELLE LE PROUST, $\frac{1}{7}$ième.

Fait le 24 Janvier, 1861, par HENY. JUDAH, Ecuyer, Commissaire.

No. de référence.	No. du Terrier.	
1	1	Dav
2	"	Cha
3	"	Lou
4	"	Lou
5	"	Pier
6	"	
7	"	Jos.
8	"	

No. de référence.		
59		Rent
		Cournoye
18	3	Alex
19	"	Les
20	4	Oliv
21	"	Lou
22	"	Oliv
23	5	Naz
24	6	Idas
25	"	
26	"	Ant
27	"	Jose
28	7	
29	8	Mic
30	9	Jose
31	"	
32	"	Jose
33	"	
34	"	Alex
35	"	Jose

No. de référence.	No. du Terrier.	NOMS DES CENSITAIRES.	ÉTENDUE DE LA CONCESSION OU DU TERRAIN POSSÉDÉ. FRONT. Arpents.	Perches.	Pieds.	PROFONDEUR. Arpents.	Perches.	Pieds.	SUPERFICIE. Arpents.	Perches.	Pieds.	Emplacements ou Lots à bâtir, ou pour d'autres fins que pour des fins agricoles. VALEUR.	Montant de la Rente Constituée à être payée par le Censitaire.	Voyez référence au bas.
		Première Concession.										£ s. d.	£ s. d.	
1	1	David Leblanc	...	5	...	10	...	...	5	...	...	.....	0 0 2	
2	"	Charles Provencher	...	7	9	9	...	...	6	75	...	.....	0 0 3	
3	"	Louis Moreau	...	7	9	6	...	...	4	50	...	.....	0 0 2	
4	"	Louis Reau	1	5	...	9	...	...	13	50	...	.....	0 0 6	
5	"	Pierre Provencher	...	4	14	28	...	...	13	37	252	.....	0 0 6	
6	"	Do.	...	3	13½	14	...	...	5	25	...	.....	0 0 2	
7	"	Jos. Provencher	...	2	...	12	...	...	2	40	...	.....	0 0 1	
8	"	Do.	...	1	4½	14	...	...	1	75	...	.....	0 0 1	

ERRATA.

No. de référence.		NATURE DE L'ERREUR.												
59		Rente Constituée	*au lieu de* 0 0 5¼									*lisez* 0 0 0¼		
		Cournoyer. No. 11.												
18	3	Alexis Boisvert	2	...	...	38	...	...	77	...	...	.....	0 2 1	
19	"	Les Commissaires d'Ecole	1	5	...	1	2	9	1	56	206	.....	0 0 0¾	
20	4	Olivier Deshaies dit Tourigny	3	...	...	28	...	...	81	...	...	.....	0 3 1	
21	"	Louis Deshaies dit Tourigny	1	...	...	12	...	...	12	...	...	.....	0 0 5½	
22	"	Olivier Deshaies dit Tourigny	2	...	...	12	...	...	24	...	...	.....	0 0 11	
23	5	Nazaire Théophile Comeau	2	...	...	40	...	...	80	...	...	.....	0 3 5	
24	6	Idas Verville	2	5	...	26	...	...	65	...	...	.....	0 1 11	
25	"	Do.	2	...	...	14	...	...	28	...	...	.....	0 0 10	
26	"	Antoine Hamel	...	5	...	14	...	...	7	...	...	.....	0 0 3	
27	"	Joseph Boisvert	...	...	...	...	...	...	...	25	}	.....	0 2 9	
28	7	Do.	2	...	...	40	...	...	80	...	}			
29	8	Michel Levasseur	1	...	...	40	...	...	40	...	...	.....	0 1 8	
30	9	Joseph Pepin	1	7	9	24	...	...	42	...	...	.....	0 0 9	
31	"	Do.	1	3	13½	16	...	...	22	...	...	.....	0 0 5	
32	"	Joseph Sévigny	1	7	9	24	...	...	42	...	...	.....	0 0 9	
33	"	Do.	1	3	13½	16	...	...	22	...	...	.....	0 0 5	
34	"	Alexis Leblanc	...	7	9	15	...	...	11	25	...	.....	0 0 2¾	
35	"	Joseph Sévigny	...	7	9	1	...	...	...	75	...	.....	0 0 0¼	

No. de référence.	No. du Terrier.	
1	1	Dav
2	"	Cha
3	"	Lou
4	"	Lou
5	"	Pie
6	"	
7	"	Jos.
8	"	
9	"	Mar Jo
10	"	
11	"	
12	"	
13	"	Jos.
14	"	Jean
15	"	Jose
16	"	Aug
17	2	Frs.
18	3	Ale
19	"	Les
20	4	Oliv
21	"	Lou
22	"	Oliv
23	5	Naz
24	6	Idas
25	"	
26	"	Ant
27	"	Jose
28	7	
29	8	Mic
30	9	Jose
31	"	
32	"	Jose
33	"	
34	"	Ale
35	"	Jose

No. de référence.	No. du Terrier.	NOMS DES CENSITAIRES.	ÉTENDUE DE LA CONCESSION OU DU TERRAIN POSSÉDÉ. FRONT. Arpents.	Perches.	Pieds.	PROFONDEUR. Arpents.	Perches.	Pieds.	SUPERFICIE. Arpents.	Perches.	Pieds.	Emplacements ou Lots à bâtir, ou pour d'autres fins que pour des fins agricoles. VALEUR. £ s. d.	Montant de la Rente Constituée à être payée par le Censitaire. £ s. d.	Voyez référence au bas.
		Première Concession.												
1	1	David Leblanc	...	5	...	10	...	...	5	...	...	.....	0 0 2	
2	"	Charles Provencher	...	7	9	9	...	...	6	75	...	.....	0 0 3	
3	"	Louis Moreau	...	7	9	6	...	...	4	50	...	.....	0 0 2	
4	"	Louis Reau	1	5	...	9	...	...	13	50	...	.....	0 0 6	
5	"	Pierre Provencher	...	4	14	28	...	...	13	37	252	.....	0 0 6	
6	"	Do.	...	3	13½	14	...	...	5	25	...	.....	0 0 2	
7	"	Jos. Provencher	...	2	...	12	...	...	2	40	...	.....	0 0 1	
8	"	Do.	...	1	4½	14	...	...	1	75	...	.....	0 0 1	
9	"	Marie Leblanc, épouse de Jos. Carignan	...	...	17	18	...	...	1	70	...	.....	0 0 1	
10	"	Do.	...	...	...	...	...	...	...	...	126	.....	.....	
11	"	Do.	...	5	...	...	2	...	...	10	...	.....	.....	
12	"	Do.	1	...	...	18	...	...	18	...	...	.....	0 0 7	
13	"	Jos. Deshaies dit Syrenne	...	7	9	9	...	...	6	75	...	.....	0 0 3	
14	"	Jean Deshaies dit Syrenne	...	7	9	9	...	...	6	75	...	.....	0 0 3	
15	"	Joseph Petit	...	2	9	15	...	...	3	75	...	.....	0 0 2	
16	"	Augustin Provencher	...	...	...	...	...	...	11	80	...	.....	0 0 5	
17	2	Frs. X. Leblanc	2	...	...	40	...	...	80	...	...	.....	0 4 0	
18	3	Alexis Boisvert	2	...	...	38	...	...	77	...	...	.....	0 2 1	
19	"	Les Commissaires d'Ecole	1	5	...	1	2	9	1	56	206	.....	0 0 0¾	
20	4	Olivier Deshaies dit Tourigny	3	...	...	28	...	...	84	...	...	.....	0 3 1	
21	"	Louis Deshaies dit Tourigny	1	...	...	12	...	...	12	...	...	.....	0 0 5½	
22	"	Olivier Deshaies dit Tourigny	2	...	...	12	...	...	24	...	...	.....	0 0 11	
23	5	Nazaire Théophile Comeau	2	...	...	40	...	...	80	...	...	.....	0 3 5	
24	6	Idas Verville	2	5	...	26	...	...	65	...	...	.....	0 1 11	
25	"	Do.	2	...	...	14	...	...	28	...	...	.....	0 0 10	
26	"	Antoine Hamel	...	5	...	14	...	...	7	...	...	.....	0 0 3	
27	"	Joseph Boisvert	...	...	...	...	...	...	...	...	25	.....	0 2 9	
28	7	Do.	2	...	...	40	...	...	80	...	...			
29	8	Michel Levasseur	1	...	...	40	...	...	40	...	...	.....	0 1 8	
30	9	Joseph Pepin	1	7	9	24	...	...	42	...	...	.....	0 0 9	
31	"	Do.	1	3	13½	16	...	...	22	...	...	.....	0 0 5	
32	"	Joseph Sévigny	1	7	9	24	...	...	42	...	...	.....	0 0 9	
33	"	Do.	1	3	13½	16	...	...	22	...	...	.....	0 0 5	
34	"	Alexis Leblanc	...	7	9	15	...	...	11	25	...	.....	0 0 2¾	
35	"	Joseph Sévigny	...	7	9	1	...	...	...	75	...	.....	0 0 0¼	

1* *Cournoyer.*

No. de référence.	No. du Terrier.	NOMS DES CENSITAIRES.	ÉTENDUE DE LA CONCESSION OU DU TERRAIN POSSÉDÉ. FRONT. Arpents.	Perches.	Pieds.	PROFONDEUR. Arpents.	Perches.	Pieds.	SUPERFICIE. Arpents.	Perches.	Pieds.	Emplacements ou Lots à bâtir, ou pour d'autres fins que pour des fins agricoles. VALEUR £ s. d.	Montant de la Rente Constituée à être payée par le Censitaire. £ s. d.	Voyez référence au Ter.
		Première Concession.— (Suite.)												
36	10	Alexis Leblanc	2			24			48				0 3 1	
37	"	Do.	1			16			16				0 1 0½	
38	"	Joseph Leblanc		6	12	16			10	66	216		0 0 8	
39	"	Héritiers Louis Désilets		3	6	16			5	33	108		0 0 4	
40	11	Michel Levasseur	2			24			48				0 1 6½	
41	"	Jean Provencher	1			16			16				0 0 6¼	
42	"	Joseph Tourigny		5		16			8				0 0 3¼	
43	"	Michel Levasseur		5		16			8				0 0 3¼	
44	12	Louis Elzéar Tourigny	2			22			44				0 0 0¾	
45	"	Michel Levasseur		5		18			9				0 0 0¾	
46	"	Do.		5		5			2	50			0 0 0¾	
47	"	Joseph Carignan		5		13			6	50			0 0 0¾	
48	"	Antoine Dubois		5		18			9				0 0 0¾	
49	"	Moïse Genest		5		18			9				0 0 0¾	
50	13	Do.	1			20	5		20	50			0 1 0	
51	"	Do.		5		22			11				0 0 6¼	
52	"	Louis Elzéar Tourigny		5		18			9				0 0 5¼	
53	"	Damase St. Arnaud		5		18			9				0 0 5¼	
54	"	David Reau		2	9	17	5		4	38			0 0 3	
55	"	Joseph Godet		2	9	17	5		4	38			0 0 3	
56	"	Joseph Bigot	1			1	5		1	50			0 0 1	
57	14	Moïse Genest	2			4	1	4½	8	25			0 0 2¼	
58	"	Joseph Leblanc	2			17	6	12	35	33	108		0 0 9¼	
59	"	Do.	2				3	6		66	216		0 0 5¼	
60	"	David Coulombe		2	9	17	8	13½	4	49	283¼		0 0 1¾	
61	"	Olivier Champoux		2	9	17	8	13½	4	49	283¼		0 0 1¾	
62	"	Paschal Pepin		7	9	17	8	13½	13	49	202¼		0 0 3¾	
63	"	Joseph Tourigny		2	9	17	8	13½	4	49	283¼		0 0 1¾	
64	"	Do.		2	9	17	8	13½	4	49	283¼		0 0 1¾	
65	"	Joseph Leblanc		2	9	17	8	13½	4	49	283¼		0 0 1¾	
66	15	Do.	2			22			44				0 0 10	
67	"	Do.	1	2	9	18			22	50			0 0 5	
68	"	François Piché		7	9	18			13	50			0 0 3	
69	16	Godefroy Carignan	2	5		19			47	50			0 0 10	
70	"	Do.	1	2	9	21			26	25			0 0 6¾	
71	"	Antoine Deshaies		2	9	21			5	25			0 0 1½	

No. de référence.	No. du Terrier.	NOMS DES CENSITAIRES.	ÉTENDUE DE LA CONCESSION OU DU TERRAIN POSSÉDÉ. FRONT. Arpents.	Perches.	Pieds.	PROFONDEUR. Arpents.	Perches.	Pieds.	SUPERFICIE. Arpents.	Perches.	Pieds.	Emplacements ou Lots à bâtir, ou pour d'autres fins que pour des fins agricoles. VALEUR. £ s. d.	Montant de la Rente Constituée à être payée par le Censitaire. £ s d.	Voyez référence au bas.
		Première Concession.— (Suite.)												
72	16	J. Bte. Ignace Deshaies	...	5	...	21	...	...	10	50	...	.....	0 0 3	
73	"	Godefroy Carignan	...	5	...	21	...	...	10	50	...	.....	.....	
74, 75	17	Philédine Lemarier, veuve d'Alfred Carignan	...	4	9	18	5	...	8	11	81	.....	0 0 3	
76	"	Do.	.. 1	1	9	16	...	...	18	40	...	.....	0 0 7	
77	"	Do.	.. 1	1	9	16	...	...	18	40	...	.....	0 0 7	
78	"	Do.	...	2	9	18	...	...	4	50	...	.....	0 0 2	
79	"	Do.	.. 2	1	...	2	...	...	4	20	...	.....	0 0 1 4/5	
80	"	Do.	...	5	...	21	5	...	10	75	...	.....	0 0 4	
81	"	Louis Provencher	1	1	9	2	5	...	2	87	162	.....	0 0 1	
82	"	David Reau, fils de Pierre	1	1	9	2	5	...	2	87	162	.....	0 0 1	
83	"	François Pepin	...	6	9	1	5	...	....	97	162	.....	0 0 0 4/5	
84	"	Joseph Dubois	...	6	9	21	5	...	13	65	...	.....	0 0 5	
85	"	David Reau, fils de Pierre	...	2	9	21	5	...	5	37	162	.....	0 0 2	
86	"	François Pepin	...	2	9	21	5	...	5	37	162	.....	0 0 2	
87	"	Louis Provencher	...	2	9	21	5	...	5	37	162	.....	0 0 2	
88	"	Héritiers Louis Désilets	...	2	9	21	5	...	5	37	162	.....	0 0 2	
89	"	Dominique Boisvert	...	5	...	21	5	...	10	75	...	.....	0 0 4	
90	"	David Reau, fils d'Antoine	...	2	9	22	...	...	5	50	...	.....	0 0 2	
91	18	David Provencher	2	7	9	18	...	...	49	50	...	.....	0 1 2	
92	"	David Reau, fils d'Antoine	...	2	9	22	...	...	5	50	...	.....	0 0 2	
93	"	Veuve Joseph Levasseur	...	2	9	22	...	...	5	50	...	.....	0 0 2	
94	"	Cifroy Levasseur	...	7	9	22	...	...	16	50	...	.....	0 0 6 1/4	
95	"	David Provencher	1	5	...	22	...	...	33	...	...	.....	0 0 10	
		Seconde Concession.												
96	1	Jean Deshaies	1	8	...	30	...	...	54	...	...	.....	0 3 5	
97	2	David Reau	2	...	...	30	...	...	60	...	...	.....	0 3 10	
98	3	Joseph Dubois	2	5	...	30	...	...	75	...	...	.....	0 4 3	
99	4	Louis Deshaies	2	5	...	30	...	...	75	...	...	.....	0 4 3	
100	5	Joseph Deshaies	2	...	...	30	...	...	60	...	...	.....	0 3 5	
101	6	Veuve Joseph Levasseur	2	7	9	30	...	...	82	50	...	.....	0 4 7	
102	7	Antoine Dubois	2	7	9	30	...	...	82	50	...	.....	0 4 7	
103	8	Joseph Tourigny	2	3	9	30	...	...	70	50	...	.....	0 4 1	
104	9	Olivier Boisvert	...	5	15 1/2	30	...	...	17	58	108	.....	0 1 0	
105	10	Cifroy Levasseur	2	5	...	30	...	...	75	...	...	.....	0 4 9	

No. de référence.	No. du Terrier.	NOMS DES CENSITAIRES.	ÉTENDUE DE LA CONCESSION OU DU TERRAIN POSSÉDÉ. FRONT. Arpents.	Perches.	Pieds.	PROFONDEUR. Arpents.	Perches.	Pieds.	SUPERFICIE. Arpents.	Perches.	Pieds.	Emplacements ou Lots à bâtir, ou pour d'autres fins que pour des fins agricoles. VALEUR. £ s. d.	Montant de la Rente Constituée à être payée par le Censitaire. £ s. d.	Voyez renvois à la fin.
		Seconde Concession.—(Suite.)												
106	11	Joseph Carignan	2			30			60			.....	.....	
107	12	Joseph Tourigny	2			30			60			.....	0 3 4½	
108	13	Alexis Verville	1	5		30			45			.....	.....	
109	"	Moïse Genest	1	5		30			45			.....	.....	
110	14	Charles Provencher	2	5		30			75			.....	0 5 6½	
111	15	Jean Provencher	1	7	9	30			52	50		.....	0 0 0½	
112	16	David Reau		7	9	60			45			.....	0 6 7½	
113	17	Joseph Pepin	2			30			60			.....	0 6 7	
		Troisième Concession.												
114	1	Joseph Petit	2			30			60			.....	0 7 6	
115	2	J. Bte. Malhiot	2			30			60			.....	0 4 2½	
116	3	Noël Naud	1			30			30			.....	0 2 1	
117	"	Louis Provencher	1			30			30			.....	0 2 1	
118	4	Joseph Pratte	2			30			60			.....	0 12 6	
119	5	Adolphe Carignan	2			30			60			.....	0 0 10	
120	6	Joseph Carignan	2			30			60			.....	0 5 10	
121	7	Euzèbe Malhiot	1	5		30			45			.....	0 9 11½	
122	"	Joseph Reau		5		30			15			.....	0 3 3½	
123	8	Jos. Deshaies dit Syrenne	1			30			30			.....	0 5 3	
124	9	Idas Verville	1			30			30			.....	0 6 8	
125	"	Frs. X. Leblanc	1			30			30			.....	0 6 7½	
126	10	Michel Levasseur	2			30			60			.....	0 6 5½	
127	11	Jos. Carignan		5		30			15			.....	0 0 10	
128	"	Do.		5		30			15			.....	0 0 0½	
129	"	Placide Dubois		5		30			15			.....	0 0 10	
130	"	Ovide Dubois		5		30			15			.....	0 0 10	
131	12	Olivier Cormier		2	9	30			7	50		.....	0 0 5	
132	"	Livain Cormier		2	9	30			7	50		.....	0 0 1	
133	13	Louis Elzéar Tourigny	2			20			40			.....	.....	
		Quatrième Concession.												
134		Representants de Antoine Sévigny et autres	40			18						.....	.....	(1)

No. de référence.	No. du Terrier.	NOMS DES CENSITAIRES.	ÉTENDUE DE LA CONCESSION OU DU TERRAIN POSSÉDÉ. FRONT. Arpents.	Perches.	Pieds.	PROFONDEUR. Arpents.	Perches.	Pieds.	SUPERFICIE. Arpents.	Perches.	Pieds.	Emplacements ou Lots à bâtir, ou pour d'autres fins que pour des fins agricoles. VALEUR. £ s. d.	Montant de la Rente Constituée à être payée par le Censitaire. £ s. d.	Voyez référence au bas.
		Cinquième Concession ou S. O. de la Concession St. Antoine												
135	1	Joseph Leblanc	1			21			21				0 4 4½	
136	"	Pierre Champoux	2			21			42				0 8 9½	
137	2	Jean Boisvert	1			21			21				0 4 7½	
138	"	Jules Gingras	2			21			42				0 9 3½	
139	3	Olivier Boisvert	3			21			63				0 13 10¾	
140	4	Onézime Mayrand	3			21			63				0 13 10¾	
141	5	Joseph Hamel	3			21			63				0 0 2½	
142	6	Olivier Boisvert	2			21			42				0 9 3¾	
143	"	Martin Boisvert	1			21			21				0 4 8	
144	7	Isidore Bernard	1	5		21			31	50			0 6 7½	
145	"	Joseph Boisvert	1	5		21			31	50			0 6 7½	
146	8	Do.	1	5		21			31	50			0 6 11½	
147	"	Nazaire Carignan	1	5		21			31	50			0 6 11½	
148	9	Narcisse Godet	1	5		21			31	50			0 5 0	
149	"	Ignace Godet	1	5		21			31	50			0 5 0	
150	10	Veuve Jean Bte. Carignan	3			21			63				0 13 10¾	
151	11	Euzèbe Chaurette	3			21			63				0 13 10¾	
152	12	Honoré Montambault	2			21			42				0 9 3¼	
153	"	Moïse Reau	1			21			21				0 4 7½	
154	13	Do.	1			21			21				0 4 7½	
155	"	Nicolas Pratte	2			21			42				0 9 3¼	
156	14	Augustin Malhiot	3			21			63				0 13 10¾	
157	15	Antoine Godet	3			21			63				0 13 10¾	
158	16	Jean Bte. Godet	3			21			63				0 13 2	
159	17	Nicolas Pratte	2			21			42				0 9 3¼	
160	"	Michel Béliveau	1			21			21				0 4 7½	
161	18	Do.	1			21			21				0 4 8	
162	"	Pierre Leblanc	2			21			42				0 9 3¾	
163	19	Urbain Hamel	3			21			63				0 13 10¾	
164	20	Joseph Mayrand	2			21			42				0 9 3¾	
165	"	Joseph Verville	1			21			21				0 4 8	
166	21	Do.	3			21			63				0 13 10¾	
167	22	Do.	1			21			21				0 4 7½	
168	"	Onézime Provencher	2			21			42				0 9 3¼	
169	23	Do.		5		21			10	50			0 2 3¾	
170	"	Elie Malhiot	2	5		21			52	50			0 11 7½	

No. de réserve.	No. de Terrier.	NOMS DES CENSITAIRES.	ÉTENDUE DE LA CONCESSION OU DU TERRAIN POSSÉDÉ. FRONT. Arpents.	Perches.	Pieds.	PROFONDEUR. Arpents.	Perches.	Pieds.	SUPERFICIE. Arpents.	Perches.	Pieds.	Emplacements ou Lots à bâtir, ou pour d'autres fins que pour des fins agricoles. VALEUR. £ s. d.	Montant de la Rente Constituée à être payée par le Censitaire. £ s. d.	Voyez renvoi à la fin
		Cinquième Concession ou S. O. de la Concession St. Antoine. (Suite.)												
171	24	Elie Malhiot	...	5	...	20	2	9	10	12	9	.....	0 2 2	
172	"	Moïse Chartier	2	5	...	21	...	...	52	50	...	.....	0 11 5½	
173	"	Pierre Provencher	...	5	...	...	7	9	....	37	9	.....	0 0 1¼	
174	25	Noël Comeau	...	...	...	...	...	...	61	50	...	.....	0 13 8	
175	"	Joseph et Jean Bte. Godet	...	...	18	14	...	...	1	50	...	.....	0 0 4	
176	26	Félix Comeau	3	...	...	21	...	...	63	...	...	.....	0 14 0	
177	27	Charles Comeau	1	9	6	21	...	...	39	97	...	.....	0 8 11	
178	"	Joseph Sévigny, fils	1	...	...	21	...	...	21	...	...	.....	0 4 7½	
179	28	Do.	1	...	...	21	...	...	21	...	...	.....	0 4 7¾	
180	"	Etienne Sévigny	2	...	...	21	...	...	42	...	...	.....	0 9 3¾	
181	29	Joseph Levasseur	3	...	...	21	...	...	63	...	...	.....	0 14 0	
182	30	Joseph Sévigny, père	3	...	...	21	...	...	63	...	...	.....	0 14 0	
183	31	Jean Noël Piché	...	5	...	21	...	...	10	50	...	.....	0 2 4	
184	"	Joseph Godet	...	2	9	21	...	...	5	25	...	.....	0 1 2½	
185	"	Jean Bte. Godet	...	2	9	21	...	...	5	25	...	.....	0 1 2½	
186	"	Chs. Rivard dit Lavigne	2	...	...	21	...	...	42	...	...	.....	0 9 2¾	
187	32	Charles Leblanc	3	...	...	21	...	...	63	...	...	.....	0 14 0	
188	33	Pierre Leblanc	...	...	...	...	...	...	61	25	...	.....	0 13 7¾	
189	"	Pierre Rivard dit Lavigne	...	...	...	...	...	...	1	75	...	.....	0 0 3	
190	34	Moïse Sévigny	3	...	...	21	...	...	63	...	...	.....	0 14 0	
191	35	Moïse Malhiot	3	...	...	21	...	...	63	...	...	.....	0 14 0	
192	36	Jean Mayrand	3	...	...	20	...	...	60	...	...	.....	0 13 3	
193	37	François Tremblay	1	...	...	8	2	9	8	25	...	.....	0 1 7	
194	"	Alexis Ducharme	...	...	...	...	...	...	54	37	162	.....	0 11 7¾	
195	"	Les Commissaires d'Ecoles	...	...	...	...	...	...	....	37	162	.....	0 0 1¼	
196	38	Joseph Dumas	1	5	...	21	...	...	31	50	...	.....	0 6 11¾	
197	"	Alexis Comeau	1	4	...	21	...	...	29	40	...	.....	0 6 5½	
198	"	Pour la route	...	1	...	21	...	...	...	10	...	.....	0 0 8	
199	39	La Fabrique de Ste. Gertrude	2	9	...	2	7	9	8	20	...	.....	0 2 5¾	
200	"	Représentants Frs. Lafrance	2	9	...	18	2	9	52	70	...	.....	0 10 7¼	
201	"	Pour la route	...	1	...	21	...	...	2	10	...	.....	0 0 8	
202	40	Jean Bte. Deshaies	3	...	...	15	...	...	45	...	...	.....	0 9 11¾	
203	"	Moïse Godet	...	...	...	...	...	...	16	66	216	.....	0 3 8	
204	"	J. Lefebvre de Bellefeuille	...	...	...	...	...	...	1	33	108	.....	0 0 3	
205	41	David Deshaies	3	...	...	21	...	...	63	...	...	.....	0 13 11½	
206	42	Louis Boisvert	3	...	...	21	...	...	63	...	...	.....	0 13 11½	

No. de référence	No. du Terrier.	NOMS DES CENSITAIRES.	ÉTENDUE DE LA CONCESSION OU DU TERRAIN POSSÉDÉ. FRONT. Arpents.	Perches.	Pieds.	PROFONDEUR. Arpents.	Perches.	Pieds.	SUPERFICIE. Arpents.	Perches.	Pieds.	Emplacements ou Lots à bâtir, ou pour d'autres fins que pour des fins agricoles. VALEUR. £ s. d.	Montant de la Rente Constituée à être payée par le Censitaire. £ s. d.	Voyez référence au bas
		Cinquième Concession ou S. O. de la Concession St. Antoine. (Suite.)												
207	43	Pierre Roy	3			21			63				0 14 0	
208	44	J. Bte. Chaurette	1	5		20			30				0 6 7½	
209	"	Joseph Marchand							29	40			0 6 6¼	
210	45	Do.		7	9	20			15				0 3 3¾	
211	"	Etienne Sévigny	1	1	4½	18			20	25			0 4 5¼	
212	"	Ignace Hamel	1	1	4½	17			19	12	162		0 4 2½	
		Sixième Concession ou N. E. de la Concession St. Antoine.												
213	1	Joseph Piché	3			15	5		46	50			0 10 3½	
214	2	J. Bte. Houle	3			15	3	5	45	98	108		0 10 3⅜	
215	3	Narcisse Houle	2			15	1	10	30	25	66		0 8 10	
216	4	Samuel Ricard	3			14	9	15¼	44	71	133		0 8 10¼	
217	5	Joseph Genest	1			14	8	2¼	14	80	12		0 3 2¾	
218	"	Amable Malhiot	2			14	8	2¼	29	60	24		0 6 6	
219	6	Narcisse Houle	3			14	6	5¼	43	95	243		0 9 1	
220	7	Olivier Cormier	3			14	4	12⅓	43	40	180		0 9 8¼	
221	8	Honoré Montambault	3			14	2	17½	42	89	204		0 9 7	
222	9	Louis Deshaies dit St. Cyr	3			14	4	6	43	30			0 9 5¾	
223	10	Narcisse Godet	1	8	13½	13	9	9½	29	2	70		0 6 4¾	
224	"	Ignace Godet	1	1	4½	13	9	9½	15	69	222		0 3 5½	
225	11	Do.		7	9	13	9	9½	10	46	148		0 2 4	
226	"	Fabien St. Louis	2	2	9	13	6	9	30	71	81		0 6 9⅜	
227	12	Charles Champoux	2			13	4	6¾	26	87	162		0 5 11¼	
228	"	Joseph Morissette	1			13	4	6¾	13	43	243		0 3 0	
229	13	Do.	1			13	2	11¾	13	26	171		0 2 11	
230	"	George Genest	1			13	2	11¾	13	26	171		0 2 11	
231	"	Louis Genest	1			13	2	11¾	13	26	171		0 2 11	
232	14	Do.	1			13		16¾	13	9	99		0 2 10½	
233	"	Pierre Genest	2			13		16¾	26	18	198		0 5 9⅜	
234	15	Do.	1			12	9	3¾	12	92	27		0 2 9⅜	
235	"	George Genest	2			12	9	3¾	25	84	54		0 5 7½	
236	16	Cléophas Piché	3			12	7	9	38	25			0 8 6¼	
237	17	Joseph Piché							40	50			0 9 1¼	
238	"	Jean Noël Piché	1			21			21				0 4 7	
239	18	Do.	1			21			21				0 4 7	
240	"	Joseph Mayrand	1	9	12	21			41	30	37		0 9 1½	

No. de référence.	No. du Terrier.	NOMS DES CENSITAIRES.	ÉTENDUE DE LA CONCESSION OU DU TERRAIN POSSÉDÉ. FRONT. Arpents.	Perches.	Pieds.	PROFONDEUR. Arpents.	Perches.	Pieds.	SUPERFICIE. Arpents.	Perches.	Pieds.	Emplacements ou Lots à bâtir, ou pour d'autres fins que pour des fins agricoles. VALEUR. £ s. d.	Montant de la Rente Constituée à être payée par le Censitaire. £ s. d.	Voyez référence au bas.
		Sixième Concession ou N. E. de la Concession St. Antoine. (Suite.)												
241	19	Joseph Mayrand	2			21			42				0 9 3¾	
242	"	Joseph Godet	1			21			21				0 4 7¾	
243	20	Do.	1			21			21				0 4 7¾	
244	"	Léandre Malhiot	1	9	14	21			41	77	252		0 9 3¼	
245	21	Olivier Malhiot	3			21			63				0 13 7	
246	22	Elzéar Dubois	2	9	15	21			62	65	66		0 13 11	
247	23	Léandre Malhiot		5		21			10	50			0 2 3¾	
248	"	Joseph Verville		5		21			10	50			0 2 3¾	
249	"	Joseph Bélanger	1	9	16	21			41	77	117		0 9 3¼	
250	24	Augustin Marchand	3			21			63				0 13 11	
251	25	Urbain Hamel	2			21			42				0 9 3¾	
252	"	Jean Hamel		9		21			18	90			0 4 0½	
253	26	Do.	3			21			63				0 13 10	
254	27	Joseph Comeau	2	9	6	21			60	97			0 13 6½	
255	28	Léon Leblanc	2			20	9	17	41	10	150		0 9 1¼	
256	"	Moïse Rivard dit Lavigne		9	17¼	20	9	15	20	87	252		0 4 7¼	
257	29	Do.		9	17¼	20	9	15	20	87	252		0 4 7¼	
258	"	Augustin Rivard dit Lavigne	1	9	16½	20	9	15	41	75	180		0 9 3¾	
259	30	Pierre Rivard dit Lavigne	2			21			42				0 9 3¾	
260	"	Ludger Hamel	1			21			21				0 4 7½	
261	31	Do.	1			21			21				0 4 7½	
262	"	Nazaire Pratte	2			21			42				0 9 3¾	
263	32	Charles Champoux	3			20	9	4	62	17	46		0 13 9¼	
264	33	Louis Leblanc	1	4	7½	20	8	14	31	4	126		0 6 10¼	
265	"	Léon Champoux	1	4	16¼	20	8	11	31	7	225		0 6 7½	
266	34	Do.	2	9	14½	20	8	11	62	15	126		0 13 6½	
267	35	Michel Boudreau	3			21			63				0 14 0	
268	36	David Poisson	2			21			42				0 9 3¾	
269	"	Léandre Hamel	1			21			21				0 4 7	
270	37	Do.	1			21			21				0 4 7	
271	"	Jean Bte. Dumas, père	1	9	5	20	8		39	92	108		0 8 10½	
272	38	Charles Leblanc	1	9	12	20	7	15	40	82			0 9 1	
273	"	Jules Deshaies								25			0 0 0½	
274	"	Cléophas Morissette	1			21			21				0 4 7½	
275	39	Do.	1			21			21				0 4 7½	
276	"	Joseph Roy	2			21			42				0 9 3¾	

No. de référence.	No. du Terrier.	NOMS DES CENSITAIRES.	ÉTENDUE DE LA CONCESSION OU DU TERRAIN POSSÉDÉ. FRONT. Arpents.	Perches.	Pieds.	PROFONDEUR. Arpents.	Perches.	Pieds.	SUPERFICIE. Arpents.	Perches.	Pieds.	Emplacements ou Lots à bâtir, ou pour d'autres fins que pour des fins agricoles. VALEUR £ s. d.	Montant de la Rente Constituée à être payée par le Censitaire. £ s. d.	Voyez référence au bas.
		Sixième Concession ou N. E. de la Concession St. Antoine. (Suite.)												
277	40	Pierre Mercier	3			21			63				0 13 11½	
278	41	Jean Boisvert	1	5		21			31	50			0 6 11¾	
279	"	Pierre Dumas	1	5		21			31	50			0 6 11¾	
280	42	Livain Provencher	2	5		21			52	50			0 11 7½	
281	"	Louis Deshaies		5		21			10	50			0 2 3¾	
282	43	Joseph Ricard	1	5		21			31	50			0 6 11¾	
283	"	Louis Deshaies	1	5		21			31	50			0 6 11¾	
284	44	J. Bte. Chaurette	1	5		21			31	50			0 6 11¾	
285	"	Joseph Morisse	1	5		21			31	50			0 6 11¾	
286	45	Do.		7	9	21			15	75			0 3 5¾	
287	"	François Morissette	2	2	9	21			47	25			0 10 5¾	
288	46	Louis Hamel							79				0 17 6	
									8809	64	7		£67 3 11¼	

(1.) La quatrième Concession a été cédée par feu Louis Joseph LeProust, Ecuyer, Seigneur, à Antoine Sevigny et autres, franche de tous droits Seigneuriaux, pour un autre terrain de plus grande étendue, dans les deux concessions suivantes, suivant un Acte d'Echange passé le 2 Septembre, 1801, devant feu Mtre. Joseph Badeaux et son confrère, Notaires. Cette concession contient environ 40 arpents de front sur 18 de profondeur.

PROVINCE DU CANADA,
BAS CANADA.

Je soussigné, HENRY JUDAH, un des Commissaires en vertu de l'Acte Seigneurial de 1854, certifie avoir fait, conformément à la loi, le présent Cadastre de la Seigneurie de Cournoyer. Et maintenant, en procédant à clore, comme je clos finalement, par les présentes, le dit Cadastre, je fixe la valeur totale des divers droits et biens lucratifs de la dite Seigneurie, aux sommes suivantes, viz:

	$	cts.
1o. Valeur des cens et rentes	4479	92
2o. Valeur des lods et ventes		
Pour la classe des fonds agricoles	2971	25
Pour la classe des emplacements	50	00
	$7501	17

Les Seigneurs n'ont droit à aucune autre indemnité, et il n'y a aucuns autres droits ni biens lucratifs à estimer dans cette dite Seigneurie, outre ceux qui apparaissent et qui sont énumérés ci-dessus.

De sorte que la valeur totale de la dite Seigneurie se trouve être de la somme de sept mille cinq cent une piastres et dix-sept centins, à laquelle somme je la fixe.

Daté à Bécancour, le 10 Décembre, 1858.

HENY. JUDAH,
Commissaire.

Province du Canada,
Bas Canada.

Je, soussigné, HENRY JUDAH, un des Commissaires en vertu de l'Acte Seigneurial Refondu, ai fait, en triplicata et conformément à la loi, le présent Cadastre abrégé de la seigneurie de Cournoyer.

Les rentes constituées, payables aux seigneurs de cette seigneurie, par les Censitaires d'icelle, et la valeur des droits casuels, pour l'abolition desquels une indemnité est accordée, par le Gouvernement de cette province, aux dits seigneurs, pour le rachat du droit de lods et ventes, sont celles qui apparaissent au présent Cadastre.

De plus les droits de la couronne, dans cette seigneurie, consistent dans le droit de quint, lequel droit de quint est computé, en formant une année commune sur le quint accru dans le Bas Canada, pendant les vingt-cinq années immédiatement antérieures à la passation de l'acte seigneurial de 1854, et réparti sur la dite seigneurie en vertu des dispositions du dit acte, et se monte à une somme annuelle de cinq piastres et soixante-et-deux centins..... $5 62

Et en foi de tout ce que dessus j'ai signé.

Montréal, 24 Janvier, 1861.

Commissaire sous l'Acte Seigneurial Refondu.

QUÉBEC:
Imprimé par STEWART DERBISHIRE et GEORGE DESBARATS, Imprimeur de Sa Très-Excellente Majesté la Reine.
1861.

No. 15.

CANADA, B.C.

Procédés sous l'Acte Seigneurial de 1854 et ses amendements.

CADASTRE ABRÉGÉ

DE LA

SEIGNEURIE DE COURVAL.

POSSÉDÉE PAR LES HÉRITIERS DE FEU A. T. HART.

Fait le 24 Janvier, 1861, par **Norbert Dumas**, Ecuyer, Commissaire.

INDEX DES CONCESSIONS, ETC.,

AU

CADASTRE ABRÉGÉ

DE LA

SEIGNEURIE DE COURVAL.

		Page.
Concession	Côte St. Michel, Nord-Est	3
Do.	do. Sud-Ouest	5
Do.	Petit St. Michel	7
Do.	Côte St. Pierre, Nord-Est	8
Do.	do. Sud-Ouest	10
Do.	Côte St. François, Nord-Est	12
Do.	do. Sud-Ouest	13
Concession	Côte Ste. Geneviève	11
Do.	Côte Alexandre, Nord-Est	15
Do.	do. Sud-Est	16
Do.	Côte St. Louis, Nord-Ouest	16
Do.	do. Sud-Ouest	17
Do.	Hartville	17
Village de St. Zéphirin		19

No. de référence.	NOMS DES CENSITAIRES.	ÉTENDUE DE LA CONCESSION OU DU TERRAIN POSSÉDÉ. FRONT. Arpents.	Perches.	Pieds.	PROFONDEUR. Arpents.	Perches.	Pieds.	SUPERFICIE. Arpents.	Perches.	Pieds.	Emplacements ou Lots à bâtir, ou pour d'autres fins que pour des fins agricoles. VALEUR. £ s. d.	Montant de la Rente Constituée à être payée par le Censitaire. £ s. d.	REMARQUES.
	Concession Côte St. Michel, Nord-Est.												
1	J. Bte. Parent, père	3			20			60				0 15 4	
2	Joseph Houle	1	5		20			30				0 6 1½	
3	Pierre [illegible]oy	1	5		20			30				0 6 1½	
4	Do.	1	5		20			30				0 8 2½	
5	Charles Labonté		8	10½	20			17	14	264		0 3 8	
6	Joseph Morin		2	2 7/12	20			4	28	228		0 0 11	
7	Veuve Zéphirin Roy		4	5 3/12	20			8	57	132		0 1 10	
8	Charles Labonté	1	2	15½	20			25	72	72		0 5 0¾	
9	Antoine Labonté		4	5 3/12	20			8	57	132		0 1 8¼	
10	Joseph Morin		4	5 3/12	20			8	57	132		0 1 8¼	
11	Veuve Zéphirin Roy		8	10 4/12	20			17	14	264		0 3 4½	
12	Antoine Labonté	1		5	20			30				0 5 11½	
13	Veuve Zéphirin Roy	1		5	20			30				0 6 9½	
14	Jean Chrysostôme Faucher	3			20			60				0 10 1½	

ERRATA.

No. de référence.	NATURE DE L'ERREUR.		
41	Nom ..... *au lieu de* Beabien	*lisez*	Beaubien
	Courval. No. 15.		

24	Joseph Champoux	1	5		20			30				0 5 11	
25	Joachim Veilleux	1	5		20			30				0 5 11½	
26	Joseph Turcotte	3			20			60				0 11 9½	
27	Joseph, Décôteau et Antoine Houle	3			20			60				0 10 1½	
28	Joseph Jutras	3			20			60				0 0 1½	
29	François Lafond et Antoine Jannelle	3			20			60				0 0 1½	
30	Louis Allard et Pierre Rousseau	3			20			60				0 0 1½	
31	Louis Benoit	3			20			60				0 0 1½	
32	François Deshaies	3			20			60				0 0 1½	
33	Pierre et Michel Jannelle	3			20			60				0 12 2½	
34	Joachim Dion	1	5		20			30				0 5 1	

INDEX DES CONCESSIONS, ETC.,

AU

CADASTRE ABRÉGÉ

DE LA

SEIGNEURIE DE COURVAL.

		Page.
Concession	Côte St. Michel, Nord-Est	3
Do.	do. Sud-Ouest	5
Do.	Petit St. Michel	7
Do.	Côte St. Pierre, Nord-Est	8
Do.	do. Sud-Ouest	10
Concession	Côte Ste. Geneviève	11
Do.	Côte Alexandre, Nord-Est	15
Do.	do. Sud-Est	16
Do.	Côte St. Louis, Nord-Ouest	16
Do.	do. Sud-Ouest	17

No. de référence.	NOMS DES CENSITAIRES.	ÉTENDUE DE LA CONCESSION OU DU TERRAIN POSSÉDÉ. FRONT. Arpents.	Perches.	Pieds.	PROFONDEUR. Arpents.	Perches.	Pieds.	SUPERFICIE. Arpents.	Perches.	Pieds.	Emplacements ou Lots à bâtir, ou pour d'autres fins que pour des fins agricoles. VALEUR. £ s. d.	Montant de la Rente Constituée à être payée par le Censitaire. £ s. d.	REMARQUES.
	Concession Côte St. Michel, Nord-Est.												
1	J. Bte. Parent, père	3			20			60				0 15 4	
2	Joseph Houle	1	5		20			30				0 6 1½	
3	Pierre Roy	1	5		20			30				0 6 1½	
4	Do.	1	5		20			30				0 8 2½	
5	Charles Labonté		8	10½	20			17	14	264		0 3 8	
6	Joseph Morin		2	2 7/12	20			4	28	228		0 0 11	
7	Veuve Zéphirin Roy		4	5 2/12	20			8	57	132		0 1 10	
8	Charles Labonté	1	2	15½	20			25	72	72		0 5 0¾	
9	Antoine Labonté		4	5 2/12	20			8	57	132		0 1 8¼	
10	Joseph Morin		4	5 2/12	20			8	57	132		0 1 8¼	
11	Veuve Zéphirin Roy		8	10 4/12	20			17	14	264		0 3 4½	
12	Antoine Labonté	1	5		20			30				0 5 11½	
13	Veuve Zéphirin Roy	1	5		20			30				0 6 9½	
14	Jean Chrysostôme Faucher	3			20			60				0 10 1½	
15	Louis Manseau	1	5		20			30				0 5 11	
16	Joseph Ambroise Hamel	1	5		20			30				0 5 11	
17	Michel Letendre	2			20			40				0 6 9	
18	Toussaint Roy	2			20			40				0 6 0¾	
19	Félix Parent	2			20			40				0 8 5	
20	Alexandre Hamel	3			20			60				0 11 9½	
21	Clément Bouchard	3			20			60				0 13 1½	
22	Charles Labonté	1	5		20			30				0 5 1	
23	Augustin Veilleux	1	5		20			30				0 5 1	
24	Joseph Champoux	1	5		20			30				0 5 11	
25	Joachim Veilleux	1	5		20			30				0 5 11½	
26	Joseph Turcotte	3			20			60				0 11 9½	
27	Joseph Décôteau et Antoine Houle	3			20			60				0 10 1½	
28	Joseph Jutras	3			20			60				0 0 1½	
29	François Lafond et Antoine Jannelle	3			20			60				0 0 1½	
30	Louis Allard et Pierre Rousseau	3			20			60				0 0 1½	
31	Louis Benoit	3			20			60				0 0 1½	
32	François Deshaies	3			20			60				0 0 1½	
33	Pierre et Michel Jannelle	3			20			60				0 12 2½	
34	Joachim Dion	1	5		20			30				0 5 1	

No. de référence.	NOMS DES CENSITAIRES.	ÉTENDUE DE LA CONCESSION OU DU TERRAIN POSSÉDÉ. FRONT. Arpents.	Perches.	Pieds.	PROFONDEUR. Arpents.	Perches.	Pieds.	SUPERFICIE. Arpents.	Perches.	Pieds.	Emplacements ou Lots à bâtir, ou pour d'autres fins que pour des fins agricoles. VALEUR. £ s. d.	Montant de la Rente Constituée à être payée par le Censitaire. £ s. d.	REMARQUES.
	Concession Côte St. Michel, Nord-Est.—(Suite.)												
35	Cyfroi Gagnon	1	5	...	20	...	...	30	...	...	.....	0 5 0½	
36	Augustin Morin et Louis Robidas	3	...	...	20	...	...	60	...	...	.....	0 0 1½	
37	Isaïe Boisvert	2	2	9	20	...	...	45	...	...	.....	0 0 1½	
38	Antoine Gagnon	2	2	9	20	...	...	45	...	...	.....	0 0 1½	
39	Joseph Lévesque	1	5	...	20	...	...	30	...	...	.....	0 0 1½	
40	Charles Labonté	9 3	... ...	... ...	6 20	... ...	... ...	114	...	...	.....	0 0 1½	
41	Antoine Beubien et Charles Raymond	3	...	...	20	...	...	60	...	...	.....	0 0 1½	
42	Antoine Z. Morin	1	5	...	20	...	...	30	...	...	.....	0 0 0¾	
43	Louis Lefebvre	...	7	9	20	...	...	15	...	...	.....	0 0 0½	
44	Joseph Boisvert	...	7	9	20	...	...	15	...	...	.....	0 0 0½	
45	François Morin et Moïse Lefebvre	3	...	...	20	...	...	60	...	...	.....	0 0 1½	
46	Joseph Parent	1	5	...	20	...	...	30	...	...	.....	0 0 0¾	
47	Augustin Drolet	...	7	9	20	...	...	15	...	...	.....	0 0 0½	
48	Joseph Houle	...	7	9	20	...	...	15	...	...	.....	0 0 0½	
49	Joseph Lambert et Joseph Morin	3	...	...	20	...	...	60	...	...	.....	0 10 1½	
50	Jean Bte. Morvent	...	7	9	20	...	...	15	...	...	.....	0 2 6½	
51	François Chassé	...	3	13½	20	...	...	7	50	...	.....	0 1 3½	
52	Charles Manseau	...	3	13½	20	...	...	7	50	...	.....	0 1 3½	
53	Louis Laforce	...	7	9	20	...	...	15	...	...	.....	0 2 6½	
54	Jean Bte. Allard	...	7	9	20	...	...	15	...	...	.....	0 2 6½	
55	Guillaume Allard et Moïse Allard	3	...	...	20	...	...	60	...	...	.....	0 0 1½	
56	Jean Chouinard	6	...	...	20	...	...	120	...	...	.....	0 0 3	
57	David Lefebvre	1	5	...	20	...	...	30	...	...	.....	0 5 11	
58	Moise Côté, fils de François	1	5	...	20	...	...	30	...	...	.....	0 5 11	
59	Moise Côté, fils de Gabriel	3	...	...	20	...	...	60	...	...	.....	0 11 9½	
60	Hubert Côté	3	...	...	20	...	...	60	...	...	.....	0 11 9½	
61	David Côté	3	...	...	20	...	...	60	...	...	.....	0 11 9½	
62	Alexandre Martel	1	5	...	20	...	...	30	...	...	.....	0 5 1	
63	Théophile Lozier	1	5	...	20	...	...	30	...	...	.....	0 5 1	
64	Joseph A. Hamel	1	5	...	20	...	...	30	...	...	.....	0 5 1	
65	Louis Michel Boisvert	1	5	...	20	...	...	30	...	...	.....	0 5 1	
66	Isaac Abraham dit Desmarais	1	5	...	20	...	...	30	...	...	.....	0 0 0¾	

No. de référence.	NOMS DES CENSITAIRES.	ÉTENDUE DE LA CONCESSION OU DU TERRAIN POSSÉDÉ. FRONT. Arpents.	Perches.	Pieds.	PROFONDEUR. Arpents.	Perches.	Pieds.	SUPERFICIE. Arpents.	Perches.	Pieds.	Emplacements ou Lots à bâtir, ou pour d'autres fins que pour des fins agricoles. VALEUR. £ s. d.	Montant de la Rente Constituée à être payée par le Censitaire. £ s. d.	REMARQUES.
	Concession Côte St. Michel, Nord-Est.—(Suite.)												
67	Jacques P. Chapdelaine..	1	5	...	20	.....		30	.....		.....	0 0 0¾	
68	Adolphe Couturier dit Verville												
69	Pierre Chapdelaine.....	3	.....		20	.....		60	.....		.....	0 0 1½	
70	J. Bte. Boulanger.....	3	.....		20	.....		60	.....		.....	0 10 1½	
71	Gabriel Côté.....	3	.....		20	.....		60	.....		.....	0 10 1½	
72	Joseph Beaubien.....	3	.....		20	.....		60	.....		.....	0 10 1½	
73	Charles Boulanger.....	3	.....		20	.....		60	.....		.....	0 11 9½	
74	J. Bte. Demers.....	6	.....		20	.....		120	.....		.....	1 3 7	
75	Thomas Lemire.....	3	.....		20	.....		60	.....		.....	0 11 9½	
76	Charles Raymond.....	3	.....		20	.....		60	.....		.....	0 11 9½	
77	François Gauthier.....	3	.....		20	.....		60	.....		.....	0 11 9½	
78	Joseph Lefebvre.....	3	.....		20	.....		60	.....		.....	0 11 9½	
79	Louis Lefebvre.....	1	5	...	20	.....		30	.....		.....	0 5 11	
80	Joseph Boisvert.....	1	5	...	20	.....		30	.....		.....	0 5 11	
81	John Brock.....	3	.....		38	.....		114	.....		.....	0 15 0	
82	Do.	3	.....		36	.....		108	.....		.....	1 1 7	
83	Do.	3	.....		35	.....		105	.....		.....	1 1 7	
84	Do.	3	.....		34	.....		102	.....		.....	1 1 7	
85	Do.	3	.....		34	.....		102	.....		.....	1 1 7	
86	Joseph Chartrain.....	6	.....		30	.....		180	.....		.....	2 3 2	
87	Robert Welsh.....	3	.....		22	.....		66	.....		.....	0 12 6	
88	Héritiers A. T. Hart.....	.....			.....			134	50	...	.....	1 13 4¾	
89	Do.	.....			.....			134	50	...	.....	1 13 4¾	
	Concession Côte St. Michel, Sud-Ouest.												
90	Louis Michel Boisvert.....	3	.....		20	.....		60	.....		.....	0 15 4	
91	Joseph Lambert.....	3	.....		20	.....		60	.....		.....	0 12 7½	
92	Pierre Roy.....	3	.....		20	.....		60	.....		.....	0 15 4	
93	Antoine Leroux.....	1	5	...	20	.....		30	.....		.....	0 5 11	
94	Pierre Thérien.....	1	5	...	20	.....		30	.....		.....	0 5 11	
95	Joseph Boisvert.....	1	5	...	20	.....		30	.....		.....	0 5 11	
96	Joseph Morin.....	1	5	...	20	.....		30	.....		.....	0 5 11	
97	Louis Asselin.....	1	5	...	20	.....		30	.....		.....	0 5 1	
98	Joseph Boisvert.....	1	5	...	20	.....		30	.....		.....	0 5 1	
99	Michel Letendre..... ...	3	.....		20	.....		60	.....		.....	0 11 9½	
100	Joseph Toussignan.....	3	.....		20	.....		60	.....		.....	0 11 9½	

No. de référence.	NOMS DES CENSITAIRES.	ÉTENDUE DE LA CONCESSION OU DU TERRAIN POSSÉDÉ. FRONT. Arpents.	Perches.	Pieds.	PROFONDEUR. Arpents.	Perches.	Pieds.	SUPERFICIE. Arpents.	Perches.	Pieds.	Emplacements ou Lots à bâtir, ou pour d'autres fins que pour des fins agricoles. VALEUR. £ s. d.	Montant de la Rente Constituée à être payée par le Censitaire. £ s. d.	REMARQUES.
	Concession Côte St. Michel, Sud-Ouest.—(Suite.)												
101	Michel Letendre	2			20			40			.....	0 7 8	
102	Joseph Hamel	1			20			20			.....	0 3 10	
103	Toussaint Roy	1	2		20			24			.....	0 4 0½	
104	Veuve Isaac Faucher	1	2		20			24			.....	0 4 0½	
105	J. Bte. Parent	3	6		20			72			.....	0 13 10	
106	Joseph A. Boisvert	3			20			60			.....	0 11 9½	
107	Isaac Gauthier	1	5		20			30			.....	0 5 1	
108	Jean C. Faucher	1	5		20			30			.....	0 5 1	
109	François Chateauvert	3			20			60			.....	0 11 9½	
110	Joseph Parent	1	5		20			30			.....	0 6 9	
111	Frs. Xavier Parent	1	5		20			30			.....	0 5 11	
112	Félix Parent	3			20			60			.....	0 0 1½	
113	Antoine Leroux	2			20			40			.....	0 0 1	
114	Michel Courchaine	1			20			20			.....	0 0 0½	
115	Veuve Zéphirin Roy	1	5		20			30			.....	0 0 0¾	
116	Moïse Mariel, Amable Côté et Frs. Xavier Côté	1	5		20			30			.....	0 0 0¾	
117	Joseph Boisvert	3			20			60			.....	0 0 1½	
118	Antoine Hamel	3			20			60			.....	0 11 9½	
119	Honoré Duguay	2	2	9	20			45			.....	0 7 7½	
120	Jean Richmond		7	9	20			15			.....	0 2 6½	
121	John Cottrell	6			20			120			.....	1 0 3	
122	Pierre Roy	3			20			60			.....	0 11 9½	
123	Jean Bte. Paillé	3			20			60			.....	0 11 9½	
124	Charles Labonté	3			20			60			.....	0 10 1½	
125	Joseph Pelletier	1	5		20			30			.....	0 5 1	
126	Olivier Proulx	1	5		20			30			.....	0 5 1	
127	Joseph Lemaire	3			20			60			.....	0 11 9½	
128	Moïse Boisvert												
129	Michel Courchaine	3			20			60			.....	0 11 9½	
130	Jean Bte. Alie	3			20			60			.....	0 0 1½	
131	Joseph Caya	3			20			60			.....	0 0 1½	
132	Edouard Courchaine	3			20			60			.....	0 0 1½	
133	Joseph Précourt	3			20			60			.....	0 0 1½	
134	François Alie	3			20			60			.....	0 0 1½	
135	Jos. Couturier dit Verville	3			20			60			.....	0 0 1½	
136	Modeste Vien	3			20			60			.....	0 0 1½	

No. de référence.	NOMS DES CENSITAIRES.	ÉTENDUE DE LA CONCESSION OU DU TERRAIN POSSÉDÉ. FRONT. Arpents.	Perches.	Pieds.	PROFONDEUR. Arpents.	Perches.	Pieds.	SUPERFICIE. Arpents.	Perches.	Pieds.	Emplacements ou Lots à bâtir, ou pour d'autres fins que pour des fins agricoles. VALEUR. £ s. d.	Montant de la Rente Constituée à être payée par le Censitaire. £ s. d.	REMARQUES.
	***Concession Côte St. Michel, Sud-Ouest.*—(Suite.)**												
137	Charles Chapdelaine	3			20			60				0 0 1½	
138	Edouard Despins												
139	J. Bte. Courchaine	3			20			60				0 0 1½	
140	Jules Fréchette	3			20			60				0 0 1½	
141	Eucharist Fréchette	3			20			60				0 11 9½	
142	Jules Fréchette	3			20			60				0 11 9½	
143	Joseph Ambroise Boisvert	3			20			60				0 12 7½	
144	Vital Parent	3			20			60				0 12 7½	
145	Jean Bte. Parent	3			20			60				0 11 9½	
146	Jean Bte. Boulanger	3			20			60				0 11 9½	
147	Joseph Lefebvre	3			20			60				0 11 9½	
148	Modeste Gingras	3			20			60				0 11 9½	
149	François Précourt	3			20			60				0 10 1½	
150	Moses E. Hart	9			20			180				1 10 4½	
	Concession Petit St. Michel.												
151	Joseph Duguay	1			40			40				0 6 8½	
152	Michel Houle	1			40			40				0 6 8½	
153	Antoine Benoit	2			40			80				0 10 1	
154	Michel Cajolet	2			40			80				0 13 5	
155	Héritiers E. Chateauvert	2			40			80				0 13 7	
156	Charles Fréchette	2			40			80				0 13 5	
157	Frs. X. Parent	2			40			80				0 7 7	
158	François Chateauvert	1			20			20				0 1 10½	
159	Veuve Isaac Faucher		6		20			12				0 1 1½	
160	Félix Parent		4		20			8				0 0 9	
161	Emmanuel Parent	2			20			40				0 3 9	
162	Do.	12			12	5		150				1 5 6	
163	J. Bte. Parent, père	4			20			80				0 7 7	
164	Augustin Veilleux	2			20			40				0 7 7	
165	Isaac Gauthier	2			20			40				0 3 9	
166	Do.	2			9			18				0 3 10	
167	François Faucher	2			11			22				0 3 5	
168	Do.	2	2	9	20			45				0 4 11	
169	Charles Labonté	3	7	9	20			75				0 12 8½	
170	Antoine Lemaire	2			7			14				0 2 7	
171	Joseph Houle	2			20			40				0 5 1	
172	Joseph Décôteau	1			20			20				0 2 6½	

No. de référence	NOMS DES CENSITAIRES.	ÉTENDUE DE LA CONCESSION OU DU TERRAIN POSSÉDÉ. FRONT. Superficie.	Perches.	Pieds.	PROFONDEUR. Arpents.	Perches.	Pieds.	SUPERFICIE. Arpents.	Perches.	Pieds.	Emplacements ou Lots à bâtir, ou pour d'autres fins que pour des fins agricoles. VALEUR. £ s. d.	Montant de la Rente Constituée à être payée par le Censitaire. £ s. d.	REMARQUES.
	Concession Petit St. Michel.—(Suite.)												
173	Félix Rochette	1			20			20			.....	0 2 6½	
174	Jean Bte. Paillé	3			20			60			.....	0 11 10	
175	Pierre Décôteau	2			20			40			.....	0 3 9	
176	Jean Bte. Morin	2			20			40			.....	0 3 9	
177	Frs X. Biron	5			20			100			.....	0 10 0½	
178	George W. Cottrell	2			20			40			.....	0 10 0½	
179	Jean Bte. Hamel	2			20			40			.....	0 10 1½	
	Concession Côte St. Pierre, Nord-Est.												
180	Calixte Gouin							20			.....	0 5 4	
181	Jean Lafond	2			20			40			.....	0 10 2½	
182	Joseph Rémi St. Pierre	3			20			60			.....	0 15 4	
183	Antoine Champoux	7	2	7½	20			14	28	228	.....	0 3 10½	
184	Christophe Chassé	2	2	15½	20			45	71	96	.....	0 11 5½	
185	David Noël	3			20			60			.....	0 15 4	
186	Hyacinthe Lemire	1			20			20			.....	0 5 1½	
187	Vincent Lemire	1			20			20			.....	0 5 1½	
188	François Lemire	1			20			20			.....	0 5 1½	
189	Gonzague Paquin	3			20			60			.....	0 10 1½	
190	Esdras Martel	3			20			60			.....	0 15 4	
191	Alexandre Simoneau	1	5		20			30			.....	0 7 8¼	
192	Etienne Fontaine	1	5		20			30			.....	0 7 8¼	
193	Moses E. Hart	2	2	9	20			45			.....	0 12 8¾	
194	Olivier L. Lasonde	2	2	9	20			45			.....	0 11 6¾	
195	Louis Boucher	2	5		20			50			.....	0 11 6¾	
196	Joseph Martel	2			20			40			.....	0 10 2¼	
197	Abraham Proulx	2	6	4¼	20			52	50		.....	0 13 5	
198	Joseph Proulx	3	13½		20			7	50		.....	0 1 11	
199	Amable Bourbeau	1	5		20			30			.....	0 7 8¼	
200	Joseph Boisvert	1	5		20			30			.....	0 7 8¼	
201	Grégoire Marcotte	1	5		20			30			.....	0 7 8¼	
202	François Frécourt	1	5		20			30			.....	0 7 8¼	
203	Joseph Champoux	1	5		20			30			.....	0 7 8¼	
204	Joachim Alie	1	5		20			30			.....	0 7 8¼	
205	Esdras Boisvert	1	5		20			30			.....	0 7 8¼	
206	Antoine V. Boisvert	1	5		20			30			.....	0 7 8¼	

No. de [illegible]	NOMS DES CENSITAIRES.	ÉTENDUE DE LA CONCESSION OU DU TERRE [illegible]ÉDÉ. FRONT. Arpents.	Perches.	Pieds.	PROFONDEUR. Arpents.	Perches.	Pieds.	SUPERFICIE. Arpents.	Perches.	Pieds.	Emplacements ou Lots à bâtir, ou pour d'autres fins que pour des fins agricoles. VALEUR.	Montant de la Rente Constituée à être payée par le Censitaire.	REMARQUES.
	Concession Côte St. Pierre, Nord-Est.—(Suite.)										£ s. d.	£ s. d.	
207	Charles Côté	3	...	...	20	...	...	60	...	...	.....	0 15 1	
208	Louis Lahaie, père	2	...	...	20	...	...	40	...	...	.....	0 10 3	
209	Héritiers A. T. Hart	4	...	...	20	...	...	80	...	...	.....	1 0 6	
210	Révérend A. A. Marcoux	3	...	...	20	...	...	60	...	...	.....	0 10 1½	
211	Pierre Maillet	3	...	...	20	...	...	60	...	...	.....	0 10 1½	
212	Antoine Boisvert	3	...	...	20	...	...	60	...	...	.....	0 11 9½	
213	Joseph Biron	1	5	...	20	...	...	30	...	...	.....	0 7 8¼	
214	Paul Lemaire	1	5	...	20	...	...	30	...	...	.....	0 7 8¼	
215	Louis Pierre Houle	1	5	...	20	...	...	30	...	...	.....	0 6 7¾	
216	Joseph Benoit	1	5	...	20	...	...	30	...	...	.....	0 6 7¾	
217	Jérémie Boisclaire	3	...	...	20	...	...	60	...	...	.....	0 10 1½	
218	Louis Pierre Houle	3	...	...	20	...	...	60	...	...	.....	0 15 4	
219	Flavien Dionne	...	7	9	20	...	...	15	...	...	.....	0 3 10¼	
220	Pierre Daniel	...	7	9	20	...	...	15	...	...	.....	0 3 10¼	
221	Antoine Benoit	1	5	...	20	...	...	30	...	...	.....	0 7 8¼	
222	Antoine Boisclaire	4	...	...	20	...	...	80	...	...	.....	0 13 6	
223	Joseph Biron	8	...	...	20	...	...	160	...	...	.....	1 13 10½	
224	Louis Fleurant	3	...	...	20	...	...	60	...	...	.....	0 10 1½	
225	Sévère Gauthier	3	...	...	20	...	...	60	...	...	.....	0 11 9½	
226	Vincent Côté	3	...	...	20	...	...	60	...	...	.....	0 11 9½	
227	Veuve Ambroise Maillet	3	...	...	20	...	...	60	...	...	.....	0 11 9½	
228	Dame Olive Alie	3	...	...	20	...	...	60	...	...	.....	0 11 9½	
229	Do.	1	5	...	20	...	...	30	...	...	.....	0 5 11	
230	François Vallée	1	5	...	20	...	...	30	...	...	.....	0 5 11	
231	Dame Ambroise Maillet	1	5	...	20	...	...	30	...	...	.....	0 5 11	
232	Pierre Millette	1	5	...	20	...	...	30	...	...	.....	0 5 1	
233	Charles Fréchette	3	...	...	20	...	...	60	...	...	.....	0 11 9½	
234	Louis Turcotte	3	...	...	20	...	...	60	...	...	.....	0 11 9½	
235	Alexis Lahaie	3	...	...	20	...	...	60	...	...	.....	0 12 7½	
236	Félix Daniel	3	...	...	20	...	...	60	...	...	.....	0 15 4	
237	Guillaume Turcotte	1	5	...	20	...	...	30	...	...	.....	0 5 11	
238	Victor Daniel	1	5	...	20	...	...	30	...	...	.....	0 5 11	
239	Alexis Lemire	3	...	...	20	...	...	60	...	...	.....	0 11 9½	
240	Guillaume Turcotte	6	...	...	20	...	...	120	...	...	.....	1 3 7	
241	Isidore Daniel	3	...	...	20	...	...	60	...	...	.....	0 11 9½	
242	Joseph Daniel	3	...	...	20	...	...	60	...	...	.....	0 11 9½	

No. de référence.	NOMS DES CENSITAIRES.	ÉTENDUE DE LA CONCESSION OU DU TERRAIN POSSÉDÉ. FRONT. Arpents.	Perches.	Pieds.	PROFONDEUR. Arpents.	Perches.	Pieds.	SUPERFICIE. Arpents.	Perches	Pieds.	Emplacements ou Lots à bâtir, ou pour d'autres fins que pour des fins agricoles. VALEUR. £ s. d.	Montant de la Rente Constituée à être payée par le Censitaire. £ s. d.	REMARQUES.
	Concession Côte St. Pierre, Nord-Est.—(Suite.)												
243	Damase Rocheleau	1	5		20			30				0 5 1	
244	Michel Berthiaume	1	5		20			30				0 5 1	
245	Alexandre Lionais	1	5		20			30				0 5 1	
246	Moïse Boucher	1	5		20			30				0 5 1	
247	Victor Daniel	3			20			60				0 11 9½	
248	J. Bte. Dionne	6 6			40 20			360				1 17 7½	
249	Augustin Dionne	6			40			240				1 5 1	
250	Guillaume Crépeau	3			20			60				0 11 9½	
	Concession Côte St. Pierre, Sud-Ouest.												
251	Antoine Lemaire							60				0 15 4	
252	François Gouin	3			20			60				0 15 4	
253	Moses E. Hart	1	5		20			30				0 5 1	
254	Joseph Belletête	4			20			80				0 16 6½	
255	Jean Bte. Belletête	3	5		20			70				0 14 0⅜	
256	François Belletête	3			20			60				0 12 2½	
257	Antoine Champoux	3			20			60				0 12 2½	
258	Jules Jutras	3			20			60				0 0 1½	
259	Charles Fréchette	3			20			60				0 10 1½	
260	Antoine Simoneau	1	5		20			30				0 6 1½	
261	Moïse Forêt	1	5		20			30				0 6 1½	
262	Charles Richer	3			20			60				0 12 2½	
263	Pierre Mercure	3			20			60				0 11 4½	
264	Olivier Proulx	3			20			60				0 12 2½	
265	Alexis Lafond	1	5		20			30				0 6 1½	
266	François Précourt	3			20			60				0 12 3	
267	Grégoire Marcotte	1	5		20			30				0 6 1½	
268	Joseph Senneville et héritiers												
269	Etienne Lemaire	3			20			60				0 12 2½	
	Joseph Olivier Lemaire	3			20			60				0 12 2½	
270	François Charles Lemaire	3			20			60				0 12 2½	
271	Louis Lahaie, père	2			26			52				0 10 3	
272	Moses E. Hart							170				0 14 8½	
273	La Fabrique de St. Zéphirin	2			4			8				0 5 0½	
274	Louis Lahaie, fils	2			26			52				0 10 11	
275	Joseph Biron	3			26			78				0 18 3	

No. de référence.	NOMS DES CENSITAIRES.	ÉTENDUE DE LA CONCESSION OU DU TERRAIN POSSÉDÉ. FRONT. Arpents.	Perches.	Pieds.	PROFONDEUR. Arpents.	Perches.	Pieds.	SUPERFICIE. Arpents.	Perches.	Pieds.	Emplacements ou Lots à bâtir, ou pour d'autres fins que pour des fins agricoles. VALEUR. £ s. d.	Montant de la Rente Constituée à être payée par le Censitaire. £ s. d.	REMARQUES.
	Concession Côte St. Pierre, Sud-Ouest.—(Suite.)												
276	Frs. Xavier Lahaie	6			32			192				2 4 2½	
277	Révérend A. A. Marcoux	3			26			78				0 13 1½	
278	J. Bte. Millette	3			26			78				0 18 2	
279	Antoine Benoit	1			20			20				0 3 4½	
280	Joseph Benoit	2			20			40				0 6 9	
281	Antoine Benoit	3			20			60				0 15 4	
282	Jérémie Boisclaire	3			32			96				0 16 3	
283	Joseph Benoit, fils	3			20			60				0 10 1½	
284	F. X. Lahaie, fils	3	2	9	26			84	50			0 15 8½	
285	Thomas Champagne	2	7	9	26			71	50			0 13 8½	
286	Frs. X. Lahaie, fils	2			26			52				0 10 10½	
287	Paul Lemaire	1			26			26				0 5 6	
288	David Lefebvre	1	5		26			39				0 6 7	
289	François Gauthier	1	5		26			39				0 6 7	
290	Olivier Lahaie	3			20			60				0 10 1½	
291	François Gauthier	3			20			60				0 11 9½	
292	Paul Duguay	3			20			60				0 10 1½	
293	Charles Allard	3			26			78				0 13 1½	
294	Veuve Ambroise Millette	3			20			60				0 10 1½	
295	Joseph Dionne	3			20			60				0 10 1½	
296	Isidore Daniel	3			26			78				0 15 7½	
297	Guillaume Turcotte	1	5		20			30				0 7 8¼	
298	Alexis Lahaie	4 6	5		20 12			162				1 16 9½	
299	Paul Lemaire	3	7	9	32			120				1 5 3⅛	
300	Charles Gauthier	2	2	9	26			58	50			0 13 4⅞	
301	Thomas Plomé	1	5		20			30				0 5 11½	
302	Charles Gauthier	1	5		20			30				0 7 8¼	
303	Jean Bte. Turcotte	3			20			60				0 15 4	
304	Joseph P. Turcotte	3			20			60				0 15 4	
305	Louis Eloi Dionne	3			20			60				0 15 4	
306	Joseph Lemire	3			32			96				0 6 3	
307	Pierre Daniel	3			38			114				0 19 4½	
308	Jean Bte. Millette	3			26			78				0 11 9½	
309	Do.	3			20			60				0 11 9½	
310	Antoine P. Beauchemin	1	5		20			30				0 5 11	
311	Calixte Rocheleau	1	5		20			30				0 5 11	

No. de référence.	NOMS DES CENSITAIRES.	ÉTENDUE DE LA CONCESSION OU DU TERRAIN POSSÉDÉ. FRONT. Arpents.	Perches.	Pieds.	PROFONDEUR. Arpents.	Perches.	Pieds.	SUPERFICIE. Arpents.	Perches.	Pieds.	Emplacements ou Lots à bâtir, ou pour d'autres fins que pour des fins agricoles. VALEUR. £ s. d.	Montant de la Rente Constituée à être payée par le Censitaire. £ s. d.	REMARQUES.
	Concession Côte St. Pierre, Sud-Ouest.– (Suite.)												
312	Pierre Daniel	3			20			60			.....	0 12 7½	
313	Philippe St. Hilaire	3			20			60			.....	0 10 1½	
314	Clément St. Hilaire	3			26			78			.....	0 10 1½	
315	Damase Demers	3			26			78			.....	0 12 6	
316	Jean Bte. Demers	3			26			78			.....	0 13 1½	
317	Hyacinthe Demers	3			26			78			.....	0 14 3½	
318	Onézime Rocheleau	3			20			60			.....	0 10 1½	
319	Dame Frs. Rocheleau	3			20			60			.....	0 10 1½	
320	John Cottrell	3			26			78			.....	0 13 1½	
	Concession Côte St. François, Nord-Est.												
321	Jules Jutras							60			.....	0 11 9½	
322	François Martel	3			20			60			.....	0 11 9½	
323	Joseph Vallée	1	5		20			30			.....	0 5 11	
324	Jean Bte. Martel	1	5		20			30			.....	0 5 11	
325	Jules Lemire	4	5		20			90			.....	0 17 8¼	
326	Marguerite Lemire		5		20			10			.....	0 2 0	
327	Philomène Lemire		5		20			10			.....	0 2 0	
328	Marie Louise Lemire		5		20			10			.....	0 2 0	
329	Amable Côté et Raphaël Côté.	1			20			20			.....	0 4 0	
330	Michel Lemire		5		20			10			.....	0 2 0	
331	Odile Lemire		5		20			10			.....	0 2 0	
332	Amable Côté et Raphaël Côté.	1			20			20			.....	0 4 0	
333	Alexis Chevrefils Bélisle	15			20			300			.....	0 0 7½	
334	Do.	3			20			60			.....	0 11 9½	
335	Joseph Vertefeuille	3			20			60			.....	0 11 9½	
336	Joseph et Frs. Jutras	3			20			60			.....	0 10 1½	
337	Olivier Proulx	3			20			60			.....	0 11 9½	
338	Augustin M. Lacharité	3			20			60			.....	0 12 7½	
339	J. Bte. Flavien Marcotte	3			20			60			.....	0 12 7½	
340	Joseph Biron	3			20			60			.....	0 12 7½	
341	Charles Grenier	3			20			60			.....	0 11 9½	
342	Eustache Arcand	3			20			60			.....	0 15 4½	
343	Jean Bte. Raymond	1	5		20			30			.....	0 5 11	
344	Bazile Beaulieu	1	5		20			30			.....	0 5 11	
345	Esdras Boisvert		5		20			10			.....	0 1 11½	

No. de référence.	NOMS DES CENSITAIRES.	ÉTENDUE DE LA CONCESSION OU DU TERRAIN POSSÉDÉ. FRONT. Arpents.	Perches.	Pieds.	PROFONDEUR. Arpents.	Perches.	Pieds.	SUPERFICIE. Arpents.	Perches.	Pieds.	Emplacements ou Lots à bâtir, ou pour d'autres fins que pour des fins agricoles. VALEUR. £ s. d.	Montant de la Rente Constituée à être payée par le Censitaire. £ s. d.	REMARQUES.
	Concession Côte St. François, Nord-Est.—(Suite.)												
346	Théodore Marcotte	2	5		20			50				0 9 11½	
347	Joseph Cloutier	1	5		20			[illegible]				0 5 11	
348	Onézime Cloutier	1	5		20			30				0 5 11	
349	Edouard Richard	3			20			60				0 11 9½	
350	Michel Thérien	3			20			60				0 11 9½	
351	Salomon Grondin	3			20			60				0 11 9½	
352	François Jutras	3			20			60				0 11 9½	
353	Antoine M. Picotin	3			20			60				0 11 9½	
354	François Levasseur	3			20			60				0 11 9½	
355	Michel Thérien	3			20			60				0 11 10	
356	Joseph Marcotte, fils	3			20			60				0 11 9½	
357	Antoine M. Picotin	3			20			60				0 11 9½	
	Concession Côte St. François, Sud-Ouest.												
358	Révérend Joachim Boucher							90				0 17 3½	
359	Joachim Martel	1	5		20			30				0 6 3¾	
360	Joseph Belletête	1	5		20			30				0 6 3¾	
361	Moïse Lemire	1	5		20			30				0 6 3¾	
362	Charles Lemire	1	5		20			30				0 6 3¾	
363	Jean Bte. Martel	1	5		20			30				0 5 11	
364	Charles Benoit	1	5		20			30				0 5 11	
365	Moïse Jutras		7	9	20			15				0 2 6½	
366	Narcisse Jutras		7	9	20			15				0 2 6½	
367	Frs. Chevrefils Bélisle et Louis Vallée	1	5		20			30				0 5 1	
368	Michel Chevrefils Bélisle		5		20			10				0 1 8	
369	Joseph Rousseau		5		20			10				0 1 8	
370	Olivier L. Lasonde	2			20			40				0 6 9½	
371	Alexis Chevrefils Bélisle	3	2		20			64				0 10 10	
372	Louis Boucher	3			20			60				0 10 1½	
373	Joseph Martel	1	5		20			30				0 5 1	
374	Abraham Proulx	1	5		20			30				0 5 1	
375	Do.	1	5		20			30				0 5 11	
376	Dame Odilon Désilets	1	5		20			30				0 5 11	
377	Amable Bourbeau	3			20			60				0 10 1½	
378	Joseph Boisvert	3			10			30				0 5 1	
379	Héritiers S. Vertefeuille	3			10			30				0 5 1	

No. de référence.	NOMS DES CENSITAIRES.	ÉTENDUE DE LA CONCESSION OU DU TERRAIN POSSÉDÉ. FRONT. Arpents	Perches	Pieds.	PROFONDEUR. Arpents	Perches	Pieds.	SUPERFICIE. Arpents	Perches	Pieds.	Emplacements ou Lots à bâtir, ou pour d'autres fins que pour des fins agricoles. VALEUR. £ s. d.	Montant de la Rente Constituée à être payée par le Censitaire. £ s. d.	REMARQUES.
	Concession Côte St. François, Sud-Ouest.—(Suite.)												
380	Héritiers S. Vertefeuille	3			20			60				0 11 9½	
381	Révérend A. A. Marcoux	3			20			60				0 12 7½	
382	Etienne Fontaine	3			20			60				0 10 1½	
383	Olivier L. Lasonde	3			20			60				0 11 9½	
384	Guillaume Crépeau	3			20			60				0 11 10	
385	Bazile Beaulieu	3			20			60				0 10 1½	
386	Théodore Marcotte	3			20			60				0 11 9½	
387	Jean Bte. Raymond	3			20			60				0 10 1½	
388	Flavien Dion	1	5		20			30				0 5 10¾	
389	J. Bte. Fabien Marcotte	1	5		20			30				0 5 10¾	
390	Antoine Bériau Boisclaire	3			20			60				0 11 9½	
391	Louis Letendre	3			20			60				0 11 9½	
392	Joseph Cloutier	1	5		20			30				0 5 11	
393	Onézime Cloutier	1	5		20			30				0 5 11	
394	Do.	1	5		15	5		23	25			0 3 9	
395	Michel Thérien	1	5		4	5		6	75			0 1 10	
396	Michel Lemaire	1	5		20			30				0 5 1	
397	Joseph Marcotte, père	3			20			60				0 12 7½	
398	Michel Lemaire	3			20			60				0 11 9½	
399	George Boisclaire	3			20			60				0 11 9½	
400	Louis Marcotte	3			20			60				0 11 9½	
401	Dame Michel Couëtte	3			20			60				0 11 9½	
402	Edouard Richard	3			20			60				0 11 9½	
403	Eustache Arcand	3			20			60				0 11 9½	
	Concession Côte Ste. Geneviève.												
404	Louise St. Germain	1			30			30				0 5 10¾	
405	Antoine L. Décôteau	1			30			30				0 5 10¾	
406	François Dion	1			30			30				0 5 10¾	
407	Antoine Jannelle	2			30			60				0 11 9½	
408	François Côté et Pierre Jannelle	1			30			30				0 5 10¾	
409	Gabriel Manseau	1			30			30				0 5 10¾	
410	Joseph Louis Proulx	2			30			60				0 11 9½	
411	François Martel	2			30			60				0 11 9½	
412	Charles Allard, père et fils	2			30			60				0 11 9½	
413	Michel Senneville	2			30			60				0 11 9½	

No. de référence.	NOMS DES CENSITAIRES.	ÉTENDUE DE LA CONCESSION OU DU TERRAIN POSSÉDÉ. FRONT. Arpents.	Perches.	Pieds.	PROFONDEUR. Arpents.	Perches.	Pieds.	SUPERFICIE. Arpents.	Perches.	Pieds.	Emplacements ou Lots à bâtir, ou pour d'autres fins que pour des fins agricoles. VALEUR. £ s. s.	Montant de la Rente Constituée à être payée par le Censitaire. £ s. d.	REMARQUES.
	Concession Côte Ste. Geneviève.—(Suite.)												
414	Stanislas Alie	2			30			60				0 11 9½	
415	Joseph Raiche	2			30			60				0 11 9½	
416	Louis, Abraham et Théophile Houle	2			30			60				0 11 9½	
417	David Côté	2			30			60				0 11 9½	
418	Moïse Martel et Frs. X. Côté.	2			30			60				0 11 9½	
419	Joseph Jannelle	2			30			60				0 11 9½	
420	Vincent C. Lemire	1			30			30				0 5 10½	
421	Joseph Claire Houle	1			30			30				0 5 10¾	
422	Michel Côté et Raphaël Côté.	2			30			60				0 11 9½	
423	Louis Placide Côté et Dame Pélagie Duff	2			30			60				0 11 9½	
424	Moïse Lemerise	1			30			30				0 5 10¾	
425	Alexandre Louis Gouin	1			30			30				0 5 10¾	
426	Sévère René	2			30			60				0 11 9½	
427	Joseph Lafond, père et fils	2			30			60				0 11 9½	
428	Michel Jutras							60				0 10 1½	
429	Michel Barbeau	1			30			30				0 5 10¾	
	Concession Côte Alexandre, Nord-Est.												
430	Peter Smith	4			30			120				1 0 1	
431	Joseph Lespérance	2			30			60				0 10 1	
432	Antoine Champoux	2			30			60				0 10 1	
433	Calixte Morissette	3			30			90				0 15 1½	
434	Grégoire Marcotte	3			30			90				0 15 1½	
435	Vincent Grondin	4			30			120				1 0 1	
436	Antoine Lampron	2			30			60				0 10 1	
437	Augustin Rousseau	2	4	12	30			74				0 11 11½	
438	Edouard C. Houle	3			30			90				0 15 1½	
439	Joseph Charpentier	3			30			90				0 15 1½	
440	Jean Bte. Chassé	2			30			60				0 10 1	
441	Vincent Chassé	2			30			60				0 10 1½	
442	François Lahaie	2			30			60				0 10 1	
443	Joseph Jutras	2			30			60				0 10 1	
444	Antoine Cloutier	2			30			60				0 10 1	
445	Vincent Cloutier	2			30			60				0 10 1	

No. de référence.	NOMS DES CENSITAIRES.	ÉTENDUE DE LA CONCESSION OU DU TERRAIN POSSÉDÉ. FRONT. Arpents.	Perches.	Pieds.	PROFONDEUR. Arpents.	Perches.	Pieds.	SUPERFICIE. Arpents.	Perches.	Pieds.	Emplacements ou Lots à bâtir, ou pour d'autres fins que pour des fins agricoles. VALEUR. £ s. d.	Montant de la Rente Constituée à être payée par le Censitaire. £ s. d.	REMARQUES.
	Concession Côte Alexandre Sud-Est.												
446	Louis Houle	2			30			60				0 10 1	
447	Joseph Lacharité	2			30			60				0 10 1	
448	Pierre Alie	2			30			60				0 10 1	
449	Charles Gardner	2			30			60				0 10 1	
450	Vincent Grondin	6			30			180				1 10 3	
451	Victor Boisvert	2			30			60				0 10 1	
452	Olivier Lemaire	2			30			60				0 10 1	
453	Louis Pierre Houle	2			30			60				0 10 1	
454	Antoine Houle	2			30			60				0 10 1	
455	Christophe Chassé	4			30			120				1 0 2	
456	Joseph Chassé	2			30			60				0 10 1	
457	Xavier Proulx	3			30			90				0 15 1½	
458	Joseph Proulx	1			30			30				0 5 1	
459	François Lahaie	1			30			30				0 5 1	
460	Frs. Xavier Lahaie	5			30			150				1 5 3½	
461	Joseph Courchaine, fils	2			30			60				0 10 1	
	Concession Côte St. Louis, Nord-Ouest.												
462	J. Bte. Morissette, père	2			30			60				0 11 9½	
463	J. Bte. Morissette, fils	4			30			120				1 3 7	
464	William Smith	2			30			60				0 11 9½	
465	Antoine Picotin et Esdras Picotin	2			30			60				0 11 9½	
466	Frs. Cyrille Thérien	2			30			60				0 11 9½	
467	Louis Bergeron	2			30			60				0 11 9½	
468	Modeste Côté	8			30			240				2 7 2	
469	Joseph Labonté	4			30			120				1 3 7	
470	Joseph Courchaine	2			30			60				0 11 9½	
471	Joseph Manseau	4			30			120				1 3 7	
472	Dame Joseph Lupien	2			30			60				0 10 1½	
473	Joseph F. Courchaine	4			30			120				1 0 3	
474	George Boisclaire	2			30			60				0 10 1½	
475	Michel Lemaire	2			30			60				0 10 1½	
476	François Jutras	2			30			60				0 10 1½	
477	Joseph Romain St. Pierre	2			30			60				0 10 1½	
478	Joseph Cloutier	4			30			120				1 0 3	
479	Jean Bte. Laforce	2			30			60				0 11 9½	

No. de référence.	NOMS DES CENSITAIRES.	ÉTENDUE DE LA CONCESSION OU DU TERRAIN POSSÉDÉ. FRONT. Arpents.	Perches.	Pieds.	PROFONDEUR. Arpents.	Perches.	Pieds.	SUPERFICIE. Arpents.	Perches.	Pieds.	Emplacements ou Lots à bâtir, ou pour d'autres fins que pour des fins agricoles. VALEUR. £ s. d.	Montant de la Rente Constituée à être payée par le Censitaire. £ s. d.	Remarques.
	Concession Côte St. Louis, Nord-Ouest.—(Suite.)												
480	Joseph Jutras	4			30			120				1 3 7	
481	Michel Charpentier	4			30			120				1 3 7	
482	Joseph Jutras	4			30			120				1 3 7	
483	Jean Bte. Belletête, fils	2			30			60				0 11 9½	
484	Michel Gauthier	4			30			120				1 0 3	
485	Thomas Plomé	2			30			60				0 10 1½	
486	Charles Gauthier	4			30			120				1 0 3	
	Concession Côte St. Louis, Sud-Ouest.												
487	J. Bte. Morissette, père	4			30			120				1 0 3	
488	Pierre Dallaire	2			30			60				0 10 9½	
489	Uldoric René	4			30			120				1 3 7	
490	Jérémie Morissette	3			30			90				0 17 8½	
491	Maxime René	3			30			90				0 17 8½	
492	George Jennery	2			30			60				0 11 9½	
493	Thomas Jennery	2			30			60				0 11 9½	
494	Joseph Lacharité	2			30			60				0 11 9½	
495	Joseph Morissette	4			30			120				1 0 7	
496	Timothy O'Grady	2			30			60				0 11 9½	
497	William Purtell	2			30			60				0 11 9½	
498	Antoine V. Boisvert	4			30			120				1 0 3	
499	François Faucher	4			30			120				1 0 3	
500	Olivier Lemire	4			30			120				1 3 7	
	Concession Hartville.												
501	Charles Bourassa							47	50			0 8 0	
502	Francis A. Follembee							47	50			0 8 0	
503	Alexis Blanchet	1	5		20			30				0 5 1	
504	Moise Blanchet	1	5		20			30				0 5 1	
505	Thomas Jennery	3			20			60				0 10 2	
506	Michael Ryan	3			20			60				0 10 2	
507	Jérémie Morissette	3			20			60				0 10 1½	
508	Louis Turcotte	3			20			60				0 10 1½	
509	Louis Blanchet	3			20			60				0 11 9	
510	Jean B. Morissette, père	4			20			80				0 13 5½	
511	Eustache Laplante	2			20			40				0 6 9	

No. de référence.	NOMS DES CENSITAIRES.	ÉTENDUE DE LA CONCESSION OU DU TERRAIN POSSÉDÉ. FRONT. Arpents.	Perches.	Pieds.	PROFONDEUR. Arpents.	Perches.	Pieds.	SUPERFICIE. Arpents.	Perches.	Pieds.	Emplacements ou Lots à bâtir, ou pour d'autres fins que pour des fins agricoles. VALEUR. £ s. d.	Montant de la Rente Constituée à être payée par le Censitaire. £ s. d.	REMARQUES.
	Concession Hartville.--(Suite.)												
512	Henry LeMesurier	12			20			240				2 0 9	
	Henry LeMesurier, (*une Isle*)							3					
513	Jacob Smith, père	3			20			60				0 10 1½	
514	Moïse Lampron	3			20			60				0 10 1½	
515	William Smith	3			20			60				0 10 1½	
516	Théodore Smith	3			20			60				0 10 1½	
517	Jacob Smith, fils	3			20			60				0 10 1½	
518	Louis Houle	1	5		20			30				0 5 1	
519	Paschal P. Houle	1	5		20			30				0 5 1	
520	Etienne Morissette	3			20			60				0 10 1½	
521	Thomas M. Hart	1	5		24			36				0 5 7¾	
522	Prosper Lampron	1	5		24			36				0 5 7¾	
523	Joseph Houle	3			24			72				0 11 3½	
524	Hyacinthe Gentesse	3			25			75				0 12 6	
525	Matthew Kiernan							94				0 13 1	
526	Antoine Houle							100				0 13 8	
527	François Pierre Houle							100				0 14 1½	
528	John Ivers							116				0 19 5	
529	James Ivers							116				0 19 5	
530	John Ivers							234				1 18 11	
531	Pierre Proulx							259	50			2 3 7½	
532	William Quinn							64	50			0 10 10½	
533	Michael Kennedy							64	50			0 10 10½	
534	Do.							63				0 10 8	
535	Thomas Carle							127				1 1 4½	
536	Michael Purtell, père	24			20			480				4 1 0	
537	Timothy O'Grady							96				0 16 3	
538	Samuel W. Woodward	6			20			120				1 2 6	
539	William Purtell	6			20			120				1 0 3	
540	Frs. Xavier Lahaie	6			20			120				1 0 3	
541	Robert Welsh	6			20			120				1 0 3	
542	John Purtell	6			20			120				1 0 3	
543	Patrick Lynch	6			20			120				1 0 3	
544	John Purtell, fils	9			20			180				1 10 4½	
545	Joachim Jutras	9			20			180				1 15 4½	
546	Joseph Blanchet	3	5		20			70				0 13 5¾	
547	Olivier Blanchet	14	5		20			290				2 8 11¼	

No. de référence.	NOMS DES CENSITAIRES.	ÉTENDUE DE LA CONCESSION OU DU TERRAIN POSSÉDÉ. FRONT. Arpents.	Perches.	Pieds.	PROFONDEUR. Arpents.	Perches.	Pieds.	SUPERFICIE. Arpents.	Perches.	Pieds.	Emplacements ou Lots à bâtir, ou pour d'autres fins que pour des fins agricoles. VALEUR. £ s. d.	Montant de la Rente Constituée à être payée par le Censitaire. £ s. d.	Remarques.
	Concession Hartville.–(Suite.)												
548	Antoine Houle	6	...	...	20	...	...	120	...	...	.....	1 0 3	
549	Ezekiel M. Hart	30	...	...	30	...	...	900	...	...	.....	7 11 10½	
	Village de St. Zéphirin.												
550	Joachim Alie	...	...	90	...	...	360	....	...	...	150 0 0	0 0 0½	
551	Louis Désilets	...	...	50	...	...	90	....	...	...	60 0 0	0 0 0½	
552	Dame Odilon Désilets	...	...	45	...	...	90	....	...	...	75 0 0	0 0 0½	
553	Aaron Moses Hart	...	...	90	...	...	90	....	...	...	30 0 0	0 0 0½	
554	Guillaume Crépeau	...	...	90	...	...	90	....	...	...	200 0 0	0 0 0½	
555	Les Commissaires d'Ecoles	...	...	90	...	...	180	....	...	...	.....	0 0 1	
											515 0 0	292 16 5½	

PROVINCE DU CANADA, } BAS CANADA. }

Je soussigné, NORBERT DUMAS, un des Commissaires en vertu de l'Acte Seigneurial de 1854 certifie avoir fait, conformément à la loi, le présent Cadastre de la Seigneurie de Courval. Et maintenant, en procédant à clore, comme je clos finalement, par les présentes, le dit Cadastre, je fixe la valeur totale des divers droits et biens lucratifs de la dite Seigneurie aux sommes suivantes, viz :

	$	cts.
1. Valeur des Cens et Rentes	19,521	50
2. Valeur des Lods et Ventes	4,113	33
3. Valeur du Manoir Seigneurial	2,000	00
4. Valeur des terres non-concédées	9,428	00
	$ 35,062	83

Les Seigneurs n'ont droit à aucune autre indemnité, et il n'y a aucuns autres droits ni biens lucratifs à estimer dans cette dite Seigneurie, outre ceux qui apparaissent et qui sont énumérés ci-dessus.

De sorte que la valeur totale de la dite Seigneurie se trouve être de la somme de trente-cinq mille et soixante-deux piastres et quatre-vingt-trois centins, à laquelle somme je la fixe.

Daté à Montréal, le 17 Février, 1860.

NORBERT DUMAS,

Commissaire.

Province du Canada,
Bas Canada.

Je, soussigné, NORBERT DUMAS, un des commissaires en vertu de l'acte seigneurial refondu, ai fait, en triplicata et conformément à la loi, le présent cadastre abrégé de la seigneurie de Courval.

Les rentes constituées, payables aux seigneurs de cette seigneurie, par les censitaires d'icelle, et la valeur des droits casuels, pour l'abolition desquels une indemnité est accordée, par le gouvernement de cette Province, aux dits seigneurs, pour le rachat du droit de lods et ventes, sont celles qui apparaissent au présent cadastre.

De plus les droits de la couronne, dans cette seigneurie, consistent dans le droit de quint, lequel droit de quint est computé, en formant une année commune sur le quint accru dans le Bas Canada, pendant les vingt-cinq années immédiatement antérieures à la passation de l'acte seigneurial de 1854, et réparti sur la dite seigneurie, en vertu des dispositions du dit acte, et se monte à une somme annuelle de vingt-six piastres et vingt-neuf centins..... $26 29

Et en foi de tout ce que dessus j'ai signé.

Montréal, 24 Janvier, 1861.

Commissaire sous l'Acte Seigneurial Refondu.

No. 16.

CANADA, B.C.

Procédés sous l'Acte Seigneurial de 1854 et ses amendements.

CADASTRE ABRÉGÉ

DE LA

Seigneurie de Deguir ou La Riviere David,

POSSÉDÉE PAR JONATHAN SAXTON CAMPBELL WURTELE, ECUYER.

Fait le 24 Janvier, 1861, par HENRY JUDAH, Ecuyer, Commissaire.

INDEX DES CONCESSIONS, ETC.,

AU

CADASTRE ABRÉGÉ

DE LA

SEIGNEURIE DE DEGUIR,

OU LA RIVIERE DAVID.

	Page.
Première Concession. Ruisseau des Chênes...	3
Deuxième Concession. do. do. ...	3
Première Concession. Wurtele.....	4
Deuxième Concession. Jonathan.....	5
Troisième Concession. Josias.....	7
Quatrième Concession. St. George.....	8
Cinquième Concession. St. Christophe.....	9
Sixième Concession. St. Jean.....	11
Septième Concession. Ste. Hélène.....	12
Huitième Concession. Ste. Marie.....	13
Neuvième Concession. Ste. Anne.....	14
Dixième Concession. Ste. Catherine.....	15
Onzième Concession. Ste. Juliette.....	16
Douzième Concession. Ste. Marguerite.....	16
Treizième Concession. Ste. Charlotte.....	17
Concession Pointe à Crépeau.....	19
Concession St. Boniface.....	19
Concession Louisaboro'.....	19
Village Louisaboro'.....	20
Concession St. Paul.....	20
Concession St. Edouard.....	20
Concession St. Henri.....	20
Concession St. Charles.....	21
Concession. Premier Rang St. Pierre.....	22
do. Deuxième do.	22
Concession St. David.....	23
Concession Ste. Anne de St. François.....	24
Concession Petit Rang de Pierreville.....	24
Concession Wurtelbourg.....	25
Village et Concession Wurtelbourg.....	25
Concession Wurtelbourg.....	28
Isles dans la Rivière St. François.....	28
Enumération et Récapitulation du Domaine Seigneurial.....	28

No. de référence.	No. du Terrier.	NOMS DES CENSITAIRES.	ÉTENDUE DE LA CONCESSION OU DU TERRAIN POSSÉDÉ. FRONT. Arpents.	Perches.	Pieds.	PROFONDEUR. Arpents.	Perches.	Pieds.	SUPERFICIE. Arpents.	Perches.	Pieds.	Emplacements ou Lots à bâtir, ou pour d'autres fins que pour des fins agricoles. VALEUR.	Montant de la Rente Constituée à être payée par le Censitaire.	Voyez référence au bas.
		Première Concession. Ruisseau des Chênes.										£ s. d.	£ s. d.	
1	1	Olivier Lambert							19	24			0 5 7¼	
2	"	Théophile Paradis							16	19			0 5 4¾	
3	"	Joseph Limoges	1	5		7	7	9	11	63			0 3 10½	
		[illegible]				12	8	0	27	83			0 9 2	

ERRATA.

No. de référence.		Nature de l'Erreur.				
196	Rente constituée	*au lieu de*	£1 14 10½		*lisez*	£1 4 10½
272	Superficie	"	37 arpents		"	75 arpents
442	Nom	"	Chapelaine		"	Chapdelaine
510	Rente constituée	"	£0 16 7½		"	£0 16 7
534	Do.	"	£1 9 2½		"	£1 9 2¼
578	Nom	"	Démarais		"	Desmarais
619	Nom	"	Démarais		"	Desmarais
620	Nom	"	Démarais		"	Desmarais
779	Profondeur	"	Démarais		"	Desmarais
795	Nom	"	49 pieds		"	43 pieds
807	Nom	"	Démarais		"	Desmarais
814	Rente constituée	"	Démarais		"	Desmarais
826	Do.	"	£0 9 7		"	£0 0 7
			£0 0 2		"	£0 0 2¼

Deguir ou Riv. David. No. 16.

18	10	Abraham Manseau												
19	11	Jérémie Crépeau	2	9	15½	3			8	96			0 2 11¾	
20	"	Pierre Pinard	1	4	17	15	1		22	56			0 7 5¼	
21	"	Abraham Généreux	1	4	16½	16	5		24	60			0 8 3½	
22	"	Moise Manseau	1	4	17	9	2	9	13	82			0 4 8	
23	"	Jean Bte. Biron	1	4	16½	4	8		7	16			0 2 5½	
24	12	Abraham Généreux	1	5	1	21	1	9	31	83			0 10 7	
25	"	Olivier Vadeboncœur	1	5	1	17	9		26	94			0 9 0¾	
26	13	Moise Desjarlais	3			17			51				0 16 11½	
27	14	François Saucier							54	31			0 18 2	
		Deuxième Concession. Ruisseau des Chênes.												
28	1	Jean Bte. Arseneau	2	6	13	15	7		46	76			0 15 5¼	
29	"	Pierre Fontaine dit Bienvenu	1	3	6	25			33	33			0 10 11¼	
30	"	Louis Maclure et sa femme	1	3	7	25			33	45			0 10 11¼	

1 *Deguir ou Rivière David*

INDEX DES CONCESSIONS, ETC.,

AU

CADASTRE ABRÉGÉ

DE LA

SEIGNEURIE DE DEGUIR,

OU LA RIVIERE DAVID

Douzième Concession. Ste. Marguerite..... 16
Treizième Concession. Ste. Charlotte..... 17
Concession Pointe à Crépeau..... 19
Concession St. Boniface..... 19
[illegible] Wurtelbourg..... 25
Concession Wurtelbourg..... 28
Isles dans la Rivière St. François..... 28
Enumération et Récapitulation du Domaine Seigneurial..... 28

CADASTRE

No. de référence.	No. du Terrier.	
		Prem
1	1	Olivier
2	"	Théop
3	"	Joseph
4	2	Philipp Lau
5	"	Théop
6	3	
7	4	Miche
8	"	Philip Lau
9	5	Octave Lau
10	6	
11	"	Louis Sau
12	"	Israël
13	7	Miche
14	8	Louis
15	9	Henri
16	"	Pierre
17	"	Maxin
18	10	Abrah
19	11	Jérém
20	"	Pierre
21	"	Abrah
22	"	Moïse
23	"	Jean
24	12	Abrah
25	"	Olivie
26	13	Moïse
27	14	Franç
		Deuxi
28	1	Jean
29	"	Pierre
30	"	Louis

1 *D*

No. de référence.	No. du Terrier.	NOMS DES CENSITAIRES.	ÉTENDUE DE LA CONCESSION OU DU TERRAIN POSSÉDÉ. FRONT. Arpents.	Perches.	Pieds.	PROFONDEUR. Arpents.	Perches.	Pieds.	SUPERFICIE. Arpents.	Perches.	Pieds.	Emplacements ou Lots à bâtir, ou pour d'autres fins que pour des fins agricoles. VALEUR. £ s. d.	Montant de la Rente Constituée à être payée par le Censitaire. £ s. d.	Voyez référence au bas.
		Première Concession. Ruisseau des Chênes.												
1	1	Olivier Lambert	...	...	...	...	...	...	19	24	...	.....	0 5 7¼	
2	"	Théophile Paradis	...	...	...	...	...	...	16	19	...	.....	0 5 4¾	
3	"	Joseph Limoges	1	5	...	7	7	9	11	63	...	.....	0 3 10½	
4	2	Philippe Charbonnier dit St. Laurent	1	4	12	18	8	9	27	63	...	.....	0 9 2	
5	"	Théophile Lambert	...	...	...	...	...	...	41	60	...	.....	0 15 7½	
6	3	Do.	...	9	14	18	7	...	18	27	...	.....	0 9 1	
7	4	Michel Boulanger	1	...	...	18	2	9	18	25	...	.....	0 6 0¾	
8	"	Philippe Charbonnier dit St. Laurent	2	...	...	19	6	...	39	20	...	.....	0 12 11½	
9	5	Octave Charbonnier dit St. Laurent	3	...	...	18	7	9	56	25	...	.....	0 18 8	
10	6	Do.	...	5	...	18	6	...	9	30	...	.....	0 5 1¼	
11	"	Louis Henri Dominé dit St. Sauveur	1	5	...	18	2	9	27	38	...	.....	0 9 1	
12	"	Israël Lasonde	1	...	1	19	3	...	19	40	...	.....	0 6 4¾	
13	7	Michel Touvelin dit Larivière	3	...	...	19	1	...	57	30	...	.....	0 18 8	
14	8	Louis Dominé dit St. Sauveur	3	...	1	19	3	...	57	99	...	.....	0 18 8	
15	9	Henri Lampron dit Lacharité	1	...	...	24	...	...	24	...	...	.....	0 8 0	
16	"	Pierre Pinard	2 1	... ...	... ...	18 20	7 5	9	58	5	...	.....	0 19 3¾	
17	"	Maxime Hubert	1	...	...	36	5	...	36	50	...	.....	0 12 0¾	
18	10	Abraham Manseau	3	...	...	32	2	9	96	75	...	.....	1 8 5¼	
19	11	Jérémie Crépeau	2	9	15½	3	...	...	8	96	...	.....	0 2 11¾	
20	"	Pierre Pinard	1	4	17	15	1	...	22	56	...	.....	0 7 5¼	
21	"	Abraham Généreux	1	4	16½	16	5	...	24	60	...	.....	0 8 3½	
22	"	Moïse Manseau	1	4	17	9	2	9	13	82	...	.....	0 4 8	
23	"	Jean Bte. Biron	1	4	16½	4	8	...	7	16	...	.....	0 2 5¼	
24	12	Abraham Généreux	1	5	1	21	1	9	31	83	...	.....	0 10 7	
25	"	Olivier Vadeboncœur	1	5	1	17	9	...	26	94	...	.....	0 9 0¼	
26	13	Moïse Desjarlais	3	...	...	17	...	...	51	...	...	.....	0 16 11½	
27	14	François Saucier	...	...	...	...	...	...	54	31	...	.....	0 18 2	
		Deuxième Concession. Ruisseau des Chênes.												
28	1	Jean Bte. Arseneau	2	6	13	15	7	...	46	76	...	.....	0 15 5¼	
29	"	Pierre Fontaine dit Bienvenu	1	3	6	25	...	...	33	33	...	.....	0 10 11¼	
30	"	Louis Maclure et sa femme	1	3	7	25	...	..	33	45	...	.....	0 10 11½	

1 *Deguir ou Rivière David*

No. de référence.	No. du Terrier.	NOMS DES CENSITAIRES.	ÉTENDUE DE LA CONCESSION OU DU TERRAIN POSSÉDÉ. FRONT. Arpents.	Perches.	Pieds.	PROFONDEUR. Arpents.	Perches.	Pieds.	SUPERFICIE. Arpents.	Perches.	Pieds.	Emplacements ou Lots à bâtir, ou pour d'autres fins que pour des fins agricoles. VALEUR. £ s. d.	Montant de la Rente Constituée à être payée par le Censitaire. £ s. d.	Voyez référence au Plan.
		Deuxième Concession. Ruisseau des Chênes.—(Suite.)												
31	1	Louis Lefebvre							23	89	...	.....	0 7 2½	
32	2	Do.	...	5	...	6	2	12	3	13	...	.....	0 1 0	
33	"	Jean Bte. Bourret	2	...	5	41	3	...	87	89	...	.....	1 9 1	
34	"	Théophile Paradis	1	...	...	32	5	9	32	55	...	.....	0 10 9¼	
35	"	Léon Normandin							8	80	...	.....	0 2 9¼	
36	3	Théophile Paradis	...	5	...	32	5	9	16	28	...	.....	0 5 4½	
37	"	Léon Normandin	2	1	...	30	1		80	63	...	.....	1 6 8	
			2	6	...	6	7							
38	4	Noël Harpin dit Potvin	3	...	...	32	7	9	96	3	...	.....	1 11 9¼	
39	5	Pierre Dugas							64	73	...	.....	1 1 5	
40	"	Joseph Courchaine							1	42	...	.....	0 0 6	
41	"	Do.	1	...	...	32	5	...	32	50	...	.....	0 10 9¼	
42	6	Do.	1	...	...	32	5	...	32	50	...	.....	0 10 9¼	
43	"	Alexis Landry	2	...	...	31	8	...	63	60	...	.....	1 1 0½	
44	7	Louis Morel	2	...	...	31	5	9	62	13	...	.....	1 0 6	
45	"	Fréderic Vadeboncœur							37	78	...	.....	0 11 6½	
46	8	Hilaire Bernier	1	5	...	30	...	...	41	35	...	.....	0 14 11¼	
47	"	Henri Lampron dit Lacharité	1	4	...	25	...	...	35	...	...	.....	0 11 7	
		Première Concession. Wurtele.												
48	1	Jacques Trudel							28	98	...	.....	0 8 0	
49	"	Louis Trudel							105	40	...	.....	1 2 11	
50	2	Joseph Généreux	2	9	15	33	5	...	99	93	...	.....	1 9 10	
51	3	Félix Monfet	3	...	...	32	5	...	97	50	...	.....	1 10 4¾	
52	4	Frs. Vanasse dit Vertefeuille	3	...	...	31	5	...	91	50	...	.....	1 9 11½	
53	5	Pierre Terroux dit Paul	2	5	3	31	7	9	79	88	...	.....	1 5 6½	
54	"	Israël Lasonde	...	4	16½	30	7	9	12	95	...	.....	0 5 2½	
55	6	Veuve Pierre Lasonde	...	9	16	30	...	...	29	64	...	.....	0 10 4½	
56	"	Joseph Touvelin dit Larivière	2	...	...	30	...	...	60	...	...	.....	1 0 5¾	
57	7	Moïse Manseau	1	5	...	31	2	9	46	88	...	.....	0 15 1¼	
58	"	Jacques Crépeau	1	5	1	32	...	...	48	16	...	.....	0 14 9½	
59	8	Joseph Léon Gendron	1	9	15	32	...	...	63	45	...	.....	1 0 10	
60	"	Maxime Hubert	1	...	...	32	...	...	32	...	...	.....	0 10 8½	
61	9	David Schiller	3	...	...	31	...	...	93	...	...	.....	1 7 8¾	
62	10	Jérémie Crépeau	3	...	4½	30	...	...	90	75	...	.....	1 9 0	
63	11	Théophile Caron	1	5	...	28	...	...	42	...	...	.....	0 13 10	
64	"	Olivier Chabrialler dit Vadeboncœur	1	5	...	27	...	...	40	50	...	.....	0 13 10	

No. de référence.	No. du Terrier.	NOMS DES CENSITAIRES.	ÉTENDUE DE LA CONCESSION OU DU TERRAIN POSSÉDÉ. FRONT. Arpents.	Perches.	Pieds.	PROFONDEUR. Arpents.	Perches.	Pieds.	SUPERFICIE. Arpents.	Perches.	Pieds.	Emplacements ou Lots à bâtir, ou pour d'autres fins que pour des fins agricoles. VALEUR. £ s. d.	Montant de la Rente Constituée à être payée par le Censitaire. £ s. d.	Voyez référence au bas.
		Première Conces. Wurtele.—(Suite.)												
65	12	Jean Bte. Desjarlais	3			26	5		79	50			1 6 8¾	
66	13	Do.	1	9	15	26	5		52	55			0 16 7	
67	"	Hypolite Trudel	1			24	4		24	40			0 8 3½	
68	14	Do.	1	4	13	24	4		35	92			0 11 4¼	
69	"	Héritiers Urbain Doyon	1			24	9		24	90			0 8 3½	
70	"	Léandre Lasonde		5		24	9		12	45			0 4 2	
71	15	Do.		4	13	24	9		11	75			0 3 10	
72	"	David Chabrialler dit Vadeboncœur							31	93			0 10 4½	
73	"	François Saucier							22	78			0 7 9½	
74	16	Léandre Harbec							33				0 11 1½	
75	"	Octave Rival dit Bellerose	1	5		22	7	9	34	12			0 12 5½	
76	17	Hubert Arel	2	2	14	22	1	9	50	44			0 16 9½	
77	"	Héritiers Alexis Pinard		7	9	24	8		18	60			0 6 3	
78	18	Jérémie Crépeau	1	4	13½	24	8		36	58			0 12 1½	
79	"	Benjamin Desjarlais	1	5		23	8		35	70			0 12 3	
80	19	Olivier Arel	3			23	4		70	20			1 3 7½	
81	20	Théophile Lambert	3			26	7	9	80	30			1 6 6½	
82	21	Joseph Dominé dit St. Sauveur	3			25	5		76	57			1 5 4½	
83	22	Onézime Arel	1	5		25	5	9	38	33			0 13 3	
84	"	Bazile Benoit	1	4	1	26	2	9	39	22			0 12 11½	
85	23	Joseph Arel	1	4	17	23	7	9	35	48			0 11 10	
86	"	François X. Girard	1	5		25			37	50			0 12 5½	
87	24	Octave Chamberland	3			26			78				1 6 6	
88	25	Do.	3		12	21			64	38			1 6 6	
89	26	Joseph et Louis Pepin							75	95			1 6 6	
90	27	Narcisse Bergeron							73	98			1 3 9	
		Deuxième Concession. Jonathan.												
91	1	Simon M. Bruneau	1	5		32	8		49	20			0 13 3	
92	"	Pierre E. Mignault	1	5		32	7	9	49	13			0 13 3	
93	2	Jean Bte. Commeault	1	5		32	6		48	90			0 13 3	
94	"	Charles Richette dit Mérin	1	5		31	3	9	47	3			0 13 3	
95	3	Dominique Verret	1	5		28	6		42	90			0 13 3	
96	"	Michel Brouiard, fils	1	5		26	3		39	45			0 13 3	
97	4	Benj. Verrier	3			28			84				1 6 6	
98	5	Antoine Valois	1	5		27			40	50			0 13 3	

No. de référence.	No. du Terrier.	NOMS DES CENSITAIRES.	ÉTENDUE DE LA CONCESSION OU DU TERRAIN POSSÉDÉ. FRONT. Arpents.	Perches.	Pieds.	PROFONDEUR. Arpents.	Perches.	Pieds.	SUPERFICIE. Arpents.	Perches.	Pieds.	Emplacements ou Lots à bâtir, ou pour d'autres fins que pour des fins agricoles. VALEUR. £ s. d.	Montant de la Rente Constituée à être payée par le Censitaire. £ s. d.	Voyez référence au lier.
		Deuxième Conces. Jonathan.—(Suite.)												
99	5	Pierre Hébert		7	9	24	7		18	52			0 6 7½	
100	"	Jean Bte. Hébert		7	9	24	1		18	8			0 6 7½	
101	6	Charles Thibault, fils	1	5		27	2	9	40	88			0 13 3	
102	"	Louis Hébert, fils de Pierre	1	5		26	6		39	96			0 13 3	
103	7	Jean Bte. Desrosiers et Joseph Desrosiers	1	5		25			37	50			0 13 3	
104	"	Joseph Parent, fils de Louis	1	5		28	2	9	42	37			0 13 3	
105	8	Roch De Tonnancour	1	5		25	2	9	37	88			0 13 3	
106	"	François Parent	1	5		24	6		36	90			0 13 3	
107	9	Jean Louis Hamel	3			28	5		85	50			1 6 6	
108	10	Emmanuel Paul Hus	3			29			87				1 6 6	
109	11	Benjamin Thérien	3			30	1	9	90	45			1 6 6	
110	12	Bazile Lauzon	1	5		28	8	9	43	27			0 13 3	
111	"	Joseph Hébert, fils de Joseph	1	5		28			42				0 13 3	
112	13	Pierre Sévigny	3			30	7	9	92	25			1 6 6	
113	14	Héritiers Louis Lussier	3			31	5		94	50			1 6 6	
114	15	Narcisse Morin	3			28	5		85	50			1 6 6	
115	16	Pierre Vanasse	3			29			87				1 6 6	
116	17	Joseph Pétrin	1	5		29			43	50			0 13 3	
117	"	Antoine Pétrin, père	1	5		26	5		39	75			0 13 3	
118	18	Joseph Petit	1	5		27			40	50			0 13 3	
119	19	Joseph Jetté	1	5		27	2	9	41	88			0 13 3	
120	"	Maxime Paul Hus	3			26	5		79	50			1 6 6	
121	20	Louis Pétrin	2			24	1		48	20			0 17 8	
122	"	Héritiers Pierre Mondore	1			20	5		20	50			0 8 10	
123	"	Do.	3			21	5		64	50			1 6 6	
124	21	Armand Mondore	1	5		22			33				0 13 3	
125	22	Damase Thérien, fils	1	5		21	8		32	70			0 13 3	
126	23	Louis Picard	1	5		22	1	9	33	22			0 13 3	
127	"	Jacques Picard	1	5		22	9		34	35			0 13 3	
128	24	François Xavier Framault	2			24			48				0 17 8	
129	"	Antoine Paul Hus	1			28	7	9	23	75			0 8 10	
130	25	Do.	3			22	8		68	40			1 6 6	
131	26	George Rondeau	3			23			69				1 6 6	
132	27	Arthur C. S. Wurtele	3			22			66				1 6 6	
133	28	Françoise Vanasse							57	26			1 0 1½	

No. de référence.	No. du Terrier.	NOMS DES CENSITAIRES.	ÉTENDUE DE LA CONCESSION OU DU TERRAIN POSSÉDÉ. FRONT. Arpents.	Perches.	Pieds.	PROFONDEUR. Arpents.	Perches.	Pieds.	SUPERFICIE. Arpents.	Perches.	Pieds	Emplacements ou Lots à bâtir, ou pour d'autres fins que pour des fins agricoles. VALEUR. £ s. d.	Montant de la Rente Constituée à être payée par le Censitaire. £ s. d.	Voyez référence au bas.
		Troisième Concession. Josias.												
134	1	Joseph Paul Hus	1	5		25			37	35			0 15 2½	1
135	"	Jos. Paul Hus, fils de Paschal	1	5		25			37	35			0 15 2½	2
136	2	Olivier Beauchemin							10	58			0 3 7½	
137	"	Olivier Lespérance							62	87			1 0 9½	
138	3	François Baril, fils	1	5	6	25			37	80			0 13 3	3
139	"	Narcisse Baril	1	4	15	25			37	8			0 13 3	
140	4	Michel Drolet	3			25			74	50			1 4 10½	4
141	5	Juste Joyal	2	9	13	25			74	30			1 4 10½	
142	6	Charles Thibault	3			25			74	63			1 4 10½	5
143	7	Joseph Côtenoir	1	5		25			37	28			0 12 5½	6
144	"	Edouard Loizeau dit Cardin	1	5		25			37	28			0 12 5	7
145	8	Stanislas Brouiard	3			25			74	85			1 4 10½	8
146	9	Paul Terroux dit Paul, fils	3		2	25			75				1 4 10½	9
147	10	Jacques Fourquin	3			25			77	22			1 4 10½	10
148	11	Benjamin Thérien	2	9	16	25			74	86			1 4 10½	11
149	12	Bazile Lauzon	1	5		25			37	42			0 12 5½	12
150	"	Paul Terroux dit Paul, fils	1	5		25			37	42			0 12 5½	13
151	13	Frs. X. Letendre	1	5		25			37	42			0 12 5½	14
152	"	Ls. Paul Hus, fils de feu Pierre	1	5		25			37	42			0 12 5½	15
153	14	Louis Pepin, père	1	5	1	25			37	28			0 12 5½	16
154	14	Héritiers Louis Lussier	1	5		25			37	20			0 12 5½	17
155	15	Do.		5		25			12	50			0 4 2	
156	"	Narcisse Morin	2	5		25			61	80			1 0 8½	18
157	16	Pierre Vanasse	3			25			75				1 4 10½	
158	17	Joseph Isaac Letendre	3		2	25			75	28			1 4 10½	
159	18	Joseph Petit	1	5	1	25			37	63			0 12 5½	
160	"	Dame Joseph Jetté	1	5	1	25			37	63			0 12 5½	
161	19	Maxime Paul Hus	1	4	17	25			37	35			0 12 5½	
162	"	Théop. Forcier dit Nadeau	1	5	2	25			37	78			0 12 5½	
163	20	Antoine Paul Hus	3			25			75				1 4 10½	
164	21	Antoine Chapdelaine dit Larivière	1	5		25			37	50			0 12 5½	
165	"	Antoine Vanasse	1	5		25			37	50			0 12 5½	
166	22	Do.	1	5		25			37	50			0 15 2½	
167	22	Félix Vanasse	1	5		25			37	50			0 15 2½	
168	23	Théophile Nadeau	2			25			50				0 18 6	

No. de référence.	No. du Terrier.	NOMS DES CENSITAIRES.	ÉTENDUE DE LA CONCESSION OU DU TERRAIN POSSÉDÉ. FRONT. Arpents.	Perches.	pieds.	PROFONDEUR. Arpents.	Perches.	Pieds.	SUPERFICIE. Arpents.	Perches.	Pieds.	Emplacements ou Lots à bâtir, ou pour d'autres fins que pour des fins agricoles. VALEUR. £ s. d.	Montant de la Rente Constituée à être payée par le Censitaire. £ s. d.	Voyez référence au lots
		Quatrième Concession St. George.												
169	1	Veuve Ls. Cartier dit Laflotte	...	7	6	25	1	...	18	40	...	.....	0 6 3	
170	"	Jean François Régis Forcier dit Gaucher	1	3	14	12	5	9	17	28	...	.....	0 6 3	
171	"	Ant. Vanasse, fils d'Antoine	1	3	14	12	5	9	17	28	...	.....	0 6 3	
172	"	Pierre Guilbault	...	7	14	25	1	...	19	50	...	.....	0 6 3	
173	2	Ant. Vanasse, fils d'Antoine	1	4	14	15	...	...	22	18	...	.....	0 7 6	
174	"	Joseph Chapdelaine dit Larivière, fils	1	4	14	10	1	...	14	89	...	.....	0 5 0	
175	"	Thomas Vanasse	1	4	16	25	1	...	37	37	...	.....	0 12 5½	
176	3	Thomas Baril, fils	...	7	8	25	1	...	18	68	162	.....	0 6 3	
177	"	Narcisse Baril	...	7	8	25	1	...	18	68	162	.....	0 6 3	
178	"	Joseph Badayac dit Laplante	1	5	3	25	1	...	38	5	...	.....	0 12 5½	
179	4	Frs. X. Morrissette, fils	1	5	2	25	1	...	37	93	...	.....	0 12 5½	
180	"	Michel Drolet	1	5	...	25	1	...	37	65	...	.....	0 12 5½	
181	5	Emmanuel Joyal	1	4	9	10	1	...	14	64	162	.....	0 5 6	
182	"	Jules Joyal	1 1	4 4	9 9	15 25	... 1	. .	58	14	162	.....	1 2 4½	
183	6	Charles Chapdelaine dit Larivière, fils	1	4	12	25	1	...	36	80	...	.....	0 12 5½	
184	6	Jacques Bonin dit Dufresne	1	5	5	25	1	...	38	33	...	.....	0 12 5½	
185	7	Joseph Brouiard, fils	1	.	3	25	1	...	38	5	...	.....	0 12 5½	
186	"	Charles Thibault	1	5	...	25	1	...	37	65	...	.....	0 12 5½	
187	8	Jacques Fourquin	3	...	15	25	1	...	77	38	...	.....	1 4 10½	
188	9	Joseph Brouiard, père	2	9	16	25	1	...	75	...	...	.....	1 4 10½	
189	10	Pierre Brouiard	2	9	15	25	1	...	74	87	...	.....	1 4 10½	
190	11	Jean Bte. Commeault	1	5	2	25	1	...	37	93	...	.....	0 12 5½	
191	"	Benjamin Thérien	1	5	...	25	1	...	37	65	...	.....	0 12 5½	
192	12	Pierre Théodore Letendre, fils	1	5	2	25	1	...	37	93	...	.....	0 12 5½	
193	"	Olivier Paul Hus	1	5	...	25	1	...	37	65	...	.....	0 12 5½	
194	13	Louis Joyal	1	5	...	25	1	...	37	65	...	.....	0 12 5½	
195	"	Antoine Joyal, père	1	4	16	25	1	...	37	37	...	.....	0 12 5½	
196	14	François Chapdelaine dit Larivière, fils	3	.....		25	1	...	75	30	...	.....	1 14 10½	
197	15	Antoine Chapdelaine dit Larivière	1	5	...	25	1	...	37	65	...	.....	0 14 2½	
198	"	Léon Rousseau	1	5	...	25	1	...	37	65	...	.....	0 14 2½	
199	16	Do.	1	5	3	25	1	...	38	5	...	.....	0 0 0½	
200	"	Jean Bte. St. Germain	1	5	...	25	1	...	37	65	...	.....	0 14 3	
201	17	Do.	...	5	...	25	1	...	12	55	...	.....	0 4 8½	

No. de référence.	No. du Terrier.	NOMS DES CENSITAIRES.	ÉTENDUE DE LA CONCESSION OU DU TERRAIN POSSÉDÉ — FRONT. Arpents.	Perches.	Pieds.	PROFONDEUR. Arpents.	Perches.	Pieds.	SUPERFICIE. Arpents.	Perches.	Pieds.	Emplacements ou Lots à bâtir, ou pour d'autres fins que pour des fins agricoles. VALEUR. £ s. d.	Montant de la Rente Constituée à être payée par le Censitaire. £ s. d.	Voyez référence au bas.
		Quatrième Concession. St. George.—(Suite.)												
202	17	George Charpentier.....	2	5	...	25	1	...	62	75	...	.....	1 3 9½	
203	18	Pierre Petit, fils.....	1	5	1	25	1	...	37	79	...	.....	0 12 5½	
204	"	Pierre Petit, père.....	1	5	1	25	1	...	37	79	...	.....	0 12 5½	
205	19	Maxime Paul Hus.....	1	5	...	25	1	...	37	65	...	.....	0 12 5½	
206	"	Antoine Pétrin.....	1	4	17	25	1	...	37	50	...	.....	0 12 5½	
207	20	Ls. Pétrin, fils de feu Antoine.	3	.....		25	1	...	75	30	...	.....	1 4 10½	
208	21	Antoine Ouellet.....	1	5	...	25	1	...	37	65	...	.....	0 12 5½	
209	"	Jean Emond, fils.....	1	5	...	25	1	...	37	65	...	.....	0 12 5½	
210	22	François Pétrin.....	1	5	...	25	1	...	37	65	...	.....	0 12 5½	
211	"	Antoine Pétrin, fils.....	1	5	...	25	1	...	37	65	...	.....	0 13 3	
212	23	Pierre Petit, père.....	3	.....		25	1	...	75	30	...	.....	1 4 10½	
213	24	Joseph et Emmanuel Joyal..	3	...	10	24	6	...	72	34	...	.....	1 4 10½	
214	25	Joseph Joyal, fils.....	3	...	7	23	7	9	72	15	...	.....	1 4 11	
215	26	Joseph Rochefort.....	1	5	3	22	...	...	33	35	...	.....	0 11 2	
216	"	Bruno Paul Hus.....	1	5	...	22	6	9	33	98	...	.....	0 11 6½	
217	27	François Brouiard.....	.....			.....			43	83	...	.....	0 15 0	
		Cinquième Concession. St. Christophe.												
218	1	Jean F. R. Forcier dit Gaucher.	1	9	12	25	...	...	49	15	...	.....	0 16 7½	
219	"	Olivier Beauchemin.....	1	.....		25	...	...	25	.....	...	.....	0 8 3½	
220	2	Do.	...	9	9	25	...	...	23	75	...	.....	0 8 3½	
221	"	Hérit. Norb. Letendre et autres.	1	9	14	25	...	...	49	43	...	.....	0 16 7½	
222	3	Joseph Beaudrault.....	1	5	...	25	...	...	37	50	...	.....	0 12 5½	
223	"	Olivier Terroux dit Paul....	1	4	15	25	...	...	37	8	...	.....	0 12 5½	
224	4	Louis Hamel.....	2	9	14	25	...	...	74	43	...	.....	1 5 8½	
225	5	Michel Verrier, fils.....	...	2	9	25	...	...	6	25	...	.....	0 2 1	
226	"	Delphine Verrier.....	...	1	4½	25	...	...	3	12	162	.....	0 1 0½	
227	"	Michel Verrier, fils.....	...	1	4½	25	...	...	3	12	162	.....	0 1 0½	
228	"	Catherine Verrier.....	...	1	4½	25	...	...	3	12	162	.....	0 1 0½	
229	"	Michel Verrier, fils.....	...	8	13½	25	...	...	21	87	162	.....	0 7 3½	
230	"	Michel Joyal, fils de Joseph..	1	4	16	25	...	...	37	20	...	.....	0 12 5½	
231	6	Joseph Joyal, père.....	1	...	...	25	...	...	25	...	...	.....	0 8 3½	
232	"	David Cyr dit Vincent.....	2	...	...	25	...	...	50	...	...	.....	0 16 7½	
233	7	Narcisse Lauzon.....	1	5	...	25	...	...	37	50	...	.....	0 12 5½	
234	"	François Richard.....	1	5	...	25	...	...	37	50	...	.....	0 12 5½	
235	8	Jean Bte. Lussier, fils.....	1	5	...	25	...	...	37	50	...	.....	0 12 5½	
236	"	Michel Salois dit Cayn.....	1	5	...	25	...	...	37	50	...	.....	0 12 5½	

No. de référence.	No. du Terrier.	NOMS DES CENSITAIRES.	ÉTENDUE DE LA CONCESSION OU DU TERRAIN POSSÉDÉ. FRONT. Arpents.	Perches.	Pieds.	PROFONDEUR. Arpents.	Perches.	Pieds.	SUPERFICIE. Arpents.	Perches.	Pieds.	Emplacements ou Lots à bâtir, ou pour d'autres fins que pour des fins agricoles. VALEUR. £ s. d.	Montant de la Rente Constituée à être payée par le Censitaire. £ s. d.	Voyez référence au bas.
		Cinquième Concession. St. Christophe.—(Suite.)												
237	9	Paul Terroux, fils de Paul...	1	5	...	25	...	...	37	50	...	.....	0 12 5½	
238	"	Jean Joyal, fils.....	1	5	...	25	...	...	37	50	...	.....	0 12 5½	
239	10	Charles Houle.....	1	5	...	25	...	...	37	50	...	.....	0 12 5½	
240	"	Juste Joyal.....	1	5	...	25	...	...	37	50	...	.....	0 12 5½	
241	11	Jean Bte. Commeault.....	1	5	...	25	...	...	37	50	...	.....	0 12 5½	
242	"	Joseph Joyal, fils de David...	1	5	...	25	...	...	37	50	...	.....	0 12 5½	
243	12	Joseph Richette dit Mélin....	...	9	15	25	...	...	24	58	...	.....	0 8 3½	
244	"	Etienne Gagnon.....	2	...	...	25	...	...	50	...	...	.....	0 16 7½	
245	13	Charles Houle.....	1	...	...	25	...	...	25	...	...	.....	0 8 3½	
246	"	Pierre E. Mignault.....	1	9	16	25	...	...	49	70	...	.....	0 16 7½	
247	14	Charles Caron.....	2	...	...	25	...	...	50	...	...	.....	0 16 7½	
248	"	Dame Jos. Dominique Dion dit Dumontier.....	1	...	...	25	...	...	25	...	...	.....	0 8 3½	
249	15	Do.	1	9	16	25	...	...	49	70	...	.....	0 16 7	
250	15	Joseph Parent, fils de Louis..	1	...	...	25	...	...	25	...	...	.....	0 8 3½	
251	16	Do. ..	2	...	...	25	...	...	50	...	...	.....	0 16 7	
252	"	Antoine Lafrenière.....	1	...	...	25	...	...	25	...	...	.....	0 8 3½	
253	17	Do.	...	9	13	25	...	...	24	30	...	.....	0 8 3½	
254	"	Joseph Dominique Dion dit Dumontier.....	2	...	...	25	...	...	50	...	...	.....	0 16 7½	
255	18	Jean Bte. Arel.....	2	...	...	25	...	...	50	...	...	.....	0 16 7½	
256	"	Olivier Terroux dit Paul....	1	...	...	25	...	...	25	...	...	.....	0 8 3½	
257	19	Do.	1	...	...	25	...	...	25	...	...	.....	0 8 3½	
258	"	Télesphore Février dit Laramée.....	2	...	...	25	...	...	50	...	...	.....	0 16 7	
259	20	Sophie et Henriette Mulaire..	1	5	...	25	...	...	37	50	...	.....	0 12 5½	
260	"	Joseph Mulaire.....	1	5	...	25	...	...	37	50	...	.....	0 12 5½	
261	21	Do.	1	...	...	25	...	...	25	...	...	.....	0 8 10	
262	"	Olivier Terroux dit Paul.....	2	...	5	25	...	...	50	68	...	.....	0 17 8	
263	22	Jean Bte. Arel.....	1	5	...	25	...	...	37	50	...	.....	0 12 5½	
264	"	Jean Bte. Blanchard.....	1	5	...	25	...	...	37	50	...	.....	0 12 5½	
265	23	George Hébert.....	3	...	...	25	...	...	75	...	...	.....	1 6 6	
266	24	Isidore Lafrenière.....	1	5	2	25	...	...	37	78	...	.....	0 12 5½	
267	"	Do.	1	5	1	25	...	...	37	63	...	.....	0 12 5½	
268	25	Pierre Verrier, fils de Michel.	1	5	...	25	...	...	37	50	...	.....	0 15 3	
269	"	Antoine Danis.....	...	...	...	...	...	...	42	50	...	.....	0 16 2	
270	26	Jean Bte. Chapdelaine dit Larivière.....	...	...	...	...	...	...	54	15	...	.....	0 17 0	

No. de référence.	No. du Terrier.	NOMS DES CENSITAIRES.	ÉTENDUE DE LA CONCESSION OU DU TERRAIN POSSÉDÉ. FRONT. Arpents	Perches	Pieds.	PROFONDEUR. Arpents.	Perches.	Pieds.	SUPERFICIE. Arpents.	Perches.	Pieds.	Emplacements ou Lots à bâtir, ou pour d'autres fins que pour des fins agricoles. VALEUR. £ s. d.	Montant de la Rente Constituée à être payée par le Censitaire. £ s. d.	Voyez référence au bas.
		Sixième Concession. St. Jean.												
271	1	Jean Bte Proulx	3	...	...	25	...	...	75	...	...	.....	1 10 4½	
272	2	Pierre Auclaire	3	...	...	25	...	...	37	...	...	.....	1 10 4½	
273	3	Jacques Pepin	1	...	...	25	...	...	25	...	...	.....	0 10 1½	
274	"	Michel Forcier	2	...	...	25	...	...	50	...	...	.....	1 0 3½	
275	4	Raphaël Poirier	1	4	16	25	...	...	37	20	...	.....	0 15 1	
276	"	Antoine Côtenoir	1	5	...	25	...	...	37	50	...	.....	0 15 2½	
277	5	Joseph Brousseau	1	5	...	25	...	...	37	50	...	.....	0 15 2½	
278	"	Joseph Cartier, fils de Louis	1	5	...	25	...	...	37	50	...	.....	0 15 2½	
279	6	Olivier Côtenoir	1	5	...	25	...	...	37	50	...	.....	0 15 2½	
280	"	Antoine Proulx	1	5	...	25	...	...	37	50	...	.....	0 15 2½	
281	7	Olivier Allard	3	...	...	25	...	...	75	...	...	.....	1 10 4½	
282	8	Bénoni Pepin	2	...	...	25	...	...	50	...	...	.....	0 18 5½	
283	"	Augustin Thibault	1	...	...	25	...	...	25	...	...	.....	0 9 2½	
284	9	Do.	1	...	...	25	...	...	25	...	...	.....	0 9 2½	
285	"	Isaïe Poirier	2	...	...	25	...	...	50	...	...	.....	0 18 5½	
286	10	Moïse Bourque	2	9	16	25	...	...	74	70	...	.....	1 7 6½	
287	11	Thomas Allard	...	5	...	25	...	...	12	50	...	.....	0 4 7½	
288	"	Jean Bte. Drinville	2	5	...	25	...	...	62	50	...	.....	1 3 1	
289	12	Bazile Forêt, fils	1	5	...	25	...	...	37	50	...	.....	0 15 2½	
290	"	Ambroise Caron	1	5	...	25	...	...	37	50	...	.....	0 15 2½	
291	13	Esdras Bourque	2	...	...	25	...	...	50	...	...	.....	1 0 3½	
292	"	Louis Gauthier	1	...	...	25	...	...	25	...	...	.....	0 10 1½	
293	14	Do.	1	...	...	25	...	...	25	...	...	.....	0 10 1½	
294	"	Michel Proulx	2	...	...	25	...	...	50	...	...	.....	1 0 3½	
295	15	Isaïe Pérus	2	9	14	25	...	...	74	43	...	.....	1 10 5	
296	16	Michel Antolle	1	4	16	25	...	...	37	20	...	.....	0 13 3	
297	"	Pierre Terroux dit Rassis	1	5	...	25	...	...	37	50	...	.....	0 13 3	
298	17	Joseph Antolle	1	5	...	25	...	...	37	50	...	.....	0 15 2½	
299	"	Alexis Grenier	1	4	14	25	...	...	36	93	...	.....	0 15 2½	
300	18	Jean Bte. Allard	1	5	...	25	...	...	37	50	...	.....	0 16 0	
301	"	Michel Allard	1	4	16	25	...	...	37	20	...	.....	0 16 0	
302	19	Onézime Morin	1	5	...	25	...	...	37	50	...	.....	0 16 0	
303	"	Toussaint Gariépy	1	5	10	25	...	...	38	88	...	.....	0 16 0	
304	20	Thomas St. Germain	1	5	3	25	...	...	37	90	...	.....	0 15 2½	
305	"	Pierre Desrosiers	1	5	7	25	...	...	38	45	...	.....	0 15 2½	
306	21	Joseph Desrosiers	1	5	6	25	...	...	38	33	...	.....	0 16 0	

No. de référence.	No. du Terrier.	NOMS DES CENSITAIRES.	ÉTENDUE DE LA CONCESSION OU DU TERRAIN POSSÉDÉ. FRONT. Arpents.	Perches.	pieds.	PROFONDEUR. Arpents.	Perches.	Pieds.	SUPERFICIE. Arpents.	Perches.	Pieds.	Emplacements ou Lots à bâtir, ou pour d'autres fins que pour des fins agricoles. VALEUR. £ s. d.	Montant de la Rente Constituée à être payée par le Censitaire. £ s. d.	Voyez références au bas.
		Sixième Conces. St. Jean.— (Suite.)												
307	21	Joseph Nadeau	1	5	8	25	...	...	38	60	...	.....	0 15 2½	
308	22	Louis Mondoux	1	9	16	25	...	...	49	70	...	.....	1 0 2	
309	"	Isaac Mondoux	1	...	4½	25	...	...	25	62	162	.....	0 10 1½	
310	23	Do.	1	...	4½	25	...	...	25	62	162	.....	0 10 1½	
311	"	Joseph Badayac dit Laplante.	1	...	8	25	...	...	26	10	...	.....	0 10 1½	
312	"	Isaac Mondoux	1	...	...	25	...	...	25	...	...	.....	0 10 1½	
313	24	Michel Morrissette	1	5	...	25	...	...	37	50	...	.....	0 15 9	
314	25	Octave Poirier	...	...	...	...	...	...	91	88	...	.....	0 0 0½	
		Septième Concession. Ste. Hélène.												
315	1	Antoine Proulx	2	...	...	25	...	...	50	...	...	.....	1 0 3½	
316	"	Jean Bte. Dumont	1	...	...	25	...	...	25	...	...	.....	0 10 1½	
317	2	Do.	...	9	15	25	...	...	24	58	...	.....	0 10 1½	
318	"	Basile Proulx	2	...	...	25	...	...	50	...	...	.....	1 0 3½	
319	3	Benjamin Proulx	2	...	...	25	...	...	50	...	...	.....	1 0 3½	
320	"	Narcisse Hébert	1	...	...	25	...	...	25	...	...	.....	0 10 1½	
321	4	Do.	...	...	...	25	...	...	25	...	...	.....	0 10 1½	
322	"	Pierre Bourque	2	...	...	25	...	...	50	...	..	.....	1 0 3½	
323	5	Olivier Parenteau	3	...	...	25	...	...	75	...	...	.....	1 10 4½	
324	6	David Brouiard	2	...	...	25	...	...	50	...	...	.....	1 0 3½	
325	"	Pierre Poirier	1	...	...	25	...	...	25	...	...	.....	0 10 1½	
326	7	Do.	1	5	...	25	...	..	37	50	...	.....	0 15 2½	
327	"	Jos. Chapdelaine dit Larivière, fils de Michel...	1	5	...	25	...	...	37	50	...	.....	0 15 2½	
328	8	Antoine Béliveau	1	4	17	25	...	...	37	35	...	.....	0 15 2½	
329	"	Louis Proulx	1	5	...	25	...	...	37	50	...	.....	0 15 2½	
330	9	Do.	1	5	...	25	...	...	37	50	...	.....	0 15 2½	
331	"	Jean Bte. Falardeau	1	4	17	25	...	...	37	35	...	.....	0 15 2½	
332	10	Jean Bénoni Letendre	3	...	...	25	...	...	75	...	...	.....	1 10 4½	
333	11	Jean Bte. Bérard	1	5	...	25	...	...	37	50	...	.....	0 15 2½	
334	"	Jean Bte. Drinville	1	5	...	25	...	...	37	50	...	.....	0 15 2½	
335	12	Joseph Forêt	1 1	4 9	16 16	1 23	5 5	. .	49	73	...	.....	0 19 11	
336	"	Ambroise Caron	1 1	5 ...	... ...	1 23	5 5	. .	25	75	...	.....	0 10 6	
337	13	Louis Larocque	1	5	...	25	...	...	37	50	...	.....	0 16 0	
338	"	Paul Rinville	1	5	...	25	...	...	37	50	...	.....	0 16 0	

No. de référence.	No. du Terrier.	NOMS DES CENSITAIRES.	ÉTENDUE DE LA CONCESSION OU DU TERRAIN POSSÉDÉ. FRONT. Arpents.	Perches.	Pieds.	PROFONDEUR. Arpents.	Perches.	Pieds.	SUPERFICIE. Arpents.	Perches.	Pieds.	Emplacements ou Lots à bâtir, ou pour d'autres fins que pour des fins agricoles. VALEUR. £ s d.	Montant de la Rente Constituée à être payée par le Censitaire. £ s. d.	Voyez référence au bas.
		Septième Concession. Ste. Hélène.—(Suite.)												
339	14	Louis Plante	1	5		25			37	50			0 16 0	
340	„	Jean Bte. Falardeau	1	5		25			37	50			0 16 0	
341	15	Antoine Valois, fils d'Antoine	1	5		25			37	50			0 15 2½	
342	„	Isaïe Pérus	1	5		25			37	50			0 15 3	
343	16	Magloire Demers	1	5		25			37	50			0 15 2½	
344	„	Thomas Allard	1	5	1	25			37	63			0 15 2½	
345	17	Ignace Denoncour	3		2	25			75	28			0 0 1	
346	18	Antoine Denoncour	3		3	25			75	40			0 0 0½	
347	19	Pierre Chrysologue Proulx	1	5	3	25			37	90			0 15 6	
348	„	François Proulx	1	5	6	25			37	90			0 15 3	
349	20	Do.	1	5	7	25			37	98			0 15 3	
350	„	Louis Proulx, fils de Ferdinand	1	5		25			37	50			0 15 3	
351	21	Louis Caron	1	5	8	25			38	60			0 16 0	
352	"	Antoine Perrault, fils	1	5	7	25			38	45			0 16 0	
353	22	Charles Lamothe	2			25			50				1 0 3	
354	"	Louis Mondoux	1		8	25			25	55			0 10 1½	
355	23	Do.	1		8	25			25	55			0 8 3½	
356	"	Cléophas Forêt	2		2	25			50	28			0 16 7½	
357	24	Benjamin Verrier							51	88			1 1 0	
		Huitième Concession. Ste. Marie.												
358	1	Bazile Loizeau dit Cardin, fils	3		3½	20			60	38			1 6 6	
359	2	Toussaint Parenteau	3			20			60				1 6 6	
360	3	Joseph Parenteau	3			20			60				1 6 6	
361	4	Joseph Couturier dit Labonté	3		4	20			60	44			1 6 6	
362	5	Israël Dauplaise dit Deslauriers	3			20			60				1 6 6	
363	6	Théodule Proulx	1	5	1	20			30	10			0 13 3	
364	"	Augustin Thibault	1	5	1	20			30	10			0 13 3	
365	7	Jules Joyal	3			20			60				1 6 6	
366	8	François Baril, fils	1	5		20			30				0 13 3	
367	"	Narcisse Baril	1	5		20			30				0 13 3	
368	9	Louis Girard	2	9	16	20			59	76			1 6 6	
369	10	André Duhamel	3			20			60				1 10 0	
370	11	Jean Bte. Lussier, fils	3			20			60				1 6 6	
371	12	Esdras Bourque	3			20			60				1 10 0	
372	13	Isaïe Pérus	1	5		16	6	12	25				0 12 6	

No. de référence.	No. de Terrier.	NOMS DES CENSITAIRES.	ÉTENDUE DE LA CONCESSION OU DU TERRAIN POSSÉDÉ. FRONT. Arpents.	Perches.	Pieds.	PROFONDEUR. Arpents.	Perches.	Pieds.	SUPERFICIE. Arpents.	Perches.	Pieds.	Emplacements ou Lots à bâtir, ou pour d'autres fins que pour des fins agricoles. VALEUR. £ s. d.	Montant de la Rente Constituée à être payée par le Censitaire. £ s. d.	Lieux résidence ou lots.
		Huitième Concession. Ste. Marie.—(Suite.)												
373	14	Jean Bte. Bérard	1	5	...	16	6	12	25	...	...	.....	0 12 6	
374	"	Jean Bte. Drinville	3	...	...	3	3	6	10	...	...	.....	0 5 0	
375	14	Jean Bte. Maher, Joseph Courchaine et Jean Bte. Larivière	3	...	...	20	...	...	60	...	...	.....	1 6 6	
376	15	Jean Bte. Joyal	3	...	...	20	...	...	60	...	...	.....	1 6 6	
377	16	Joseph Cartier, fils de Jérémie	1	5	...	20	...	...	30	...	...	.....	0 13 3	
378	"	Félix Lavallée	1	5	...	20	...	...	30	...	...	.....	0 13 3	
379	17	Louis Arel	3	...	...	20	...	...	60	...	...	.....	1 6 6	
380	18	Joseph Cartier, fils de Joseph	3	...	...	20	...	...	60	...	...	.....	1 6 6	
381	19	Jean Bte. Terroux	3	...	...	20	...	...	60	...	...	.....	1 6 6	
382	20	Pierre Bertrand	3	...	...	20	...	...	60	...	...	.....	1 6 6	
383	21	Joseph Joyal, fils de David	3	...	...	20	...	...	60	...	...	.....	1 6 6	
384	22	Michel Salois dit Caya	3	...	2	20	...	...	60	22	...	.....	1 6 6	
385	23	François Brouiard	...	...	...	...	...	...	49	...	...	.....	1 1 0	
		Neuvième Concession. Ste. Anne.												
386	1	Louis Lécuyer	1	5	...	17	5	...	26	25	...	.....	0 13 3	
387	"	Joseph Cartier dit Laflotte	1	5	...	17	3	...	25	95	...	.....	0 13 3	
388	2	Do.	1	5	...	16	6	...	24	90	...	.....	0 13 3	
389	"	Damase Désorcy dit Lincours	...	7	9	16	...	...	12	...	...	.....	0 6 7½	
390	"	Bazile Caillé	...	7	9	16	5	...	12	38	...	.....	0 6 7½	
391	3	Damase Désorcy dit Lincours	1	5	...	17	...	...	25	50	...	.....	0 15 0	
392	"	Michel King	...	5	...	17	2	9	8	62	...	.....	0 5 0	
393	"	Bazile Caillé, fils	1	...	...	17	2	9	17	26	...	.....	0 10 0	
394	4	Grégoire Loizeau dit Cardin	1	5	1	17	7	9	26	71	...	.....	0 15 0	
395	"	Félix Guénard	1	5	1	17	2	9	25	96	...	.....	0 15 0	
396	5	Alexis Loranger	1	5	1	17	9	...	26	94	...	.....	0 15 0	
397	"	Louis Côté	1	5	1	20	7	9	31	23	...	.....	0 15 0	
398	6	Alexis Caillé	1	5	1	20	7	9	31	23	...	.....	0 15 0	
399	"	Honoré St. Germain	...	7	9	20	6	...	15	45	...	.....	0 7 6	
400	"	Joachim Richotte	...	7	9	22	2	9	16	69	...	.....	0 7 6	
401	7	Jean Bte Raymond	1	5	1	22	5	...	33	86	...	.....	0 12 8	
402	"	Olivier Forcier	1	5	1	23	7	9	35	74	...	.....	0 13 10	
403	8	Damase Désorcy dit Lincours	3	...	4	24	5	...	74	4	...	.....	1 6 6	
404	9	Louis Larocque, fils	2	9	17	23	2	9	69	61	..	.....	1 10 0	
405	10	Pierre Benoit	1	5	...	22	7	9	34	13	...	.....	0 15 0	

No. de référence.	No. du Terrier.	NOMS DES CENSITAIRES.	ÉTENDUE DE LA CONCESSION OU DU TERRAIN POSSÉDÉ. FRONT Arpents.	Perches.	Pieds.	PROFONDEUR Arpents.	Perches.	Pieds.	SUPERFICIE Arpents.	Perches.	Pieds.	Emplacements ou Lots à bâtir, ou pour d'autres fins que pour des fins agricoles. VALEUR. £ s. d.	Montant de la Rente Constituée à être payée par le Censitaire. £ s. d.	Voyez référence au Lod.
		Neuvième Concession, Ste. Anne.—(Suite.)												
106	10	Jean Bte. Fleury	1	5		22	2	9	33	38			0 15 0	
107	11	Antoine Fleury	1	5	1	20			30	10			0 15 0	
108	"	Joseph Lassalle	1	5	1	19	5		29	35			0 15 0	
109	12	Do.	1	4	17	18	2	9	27	27			0 15 0	
110	"	Louis Lassalle		7	9	17	3		12	98			0 7 6	
111	"	Bazile Benoit, fils de Louis		7	9	18			13	50			0 7 6	
112	13	Do.	1	5		13	8	12	20	80			0 13 1½	
113	"	Louis Benoit	1	5		2			3				0 1 10½	
114	"	Nazaire Moreau	1	5	1	16	7	9	25	21			0 15 0	
115	14	Antoine Valois, fils d'Antoine	3			2	17	2	9	51	94		1 10 0	
116	15	Pierre Germain, fils	1	5	1	17			25	59			0 14 3	
117	"	Félix Parent, fils de Pierre	1	5	1	18			27	9			0 15 9	
118	16	Narcisse Chapdelaine dit Valérien	1	5	2	18			27	20			0 15 0	
119	"	André Pombriand dit Sans-regret, père	1	5	2	19	7	9	29	84			0 15 0	
120	17	Louis Lassalle	1	5	2	22			33	24			0 15 0	
121	"	Alexis Lassalle	1	5	3	21	7	9	32	97			0 15 0	
122	18	André Pombriand dit Sans-regret, fils							66	40			1 10 0	
		Dixième Concession, Ste. Catherine.												
123	1	Joseph Fourquin dit Léveillé	6			11	6	9	70				1 10 0	
	2	Louis Labbé	5			13	3	13½	66	88			1 10 0	
125	3	Antoine Labbé	4	5		13	3	4½	60				1 10 0	
126	4	Antoine Robin, fils	4	6		14			64	40			1 10 0	
127	5	Louis Parent, fils, et Joseph Lassalle	2	6	6	22	8	9	60	16			1 2 1	
128	6	Do.	2	7	13½	22	1		61	33			1 2 1	
129	7	Edward C. Wurtele	3	1	2	19	5		60	66			1 2 1	
130	8	Do.	3	3	3	18	2	9	60	52			1 2 1	
131	9	Do.	3	8	9	15	7	9	60	64			1 2 1	
132	10	Do.	3	5		17	1	9	60	3			1 2 1	
133	11	Joseph et Olivier Salvas	3	1	12	18	9		59	84			1 2 1	
134	12	Do.	2	8	9	21	1		60	14			1 2 1	
135	13	Edward C. Wurtele	2	5		23	4		58	50			1 2 1	
136	14	Do.	2	5		24			60				1 2 1	
137	15	Do.	2	5		23	5		58	75			1 2 1	

No. de référence.	No. du Terrier.	NOMS DES CENSITAIRES.	ÉTENDUE DE LA CONCESSION OU DU TERRAIN POSSÉDÉ. FRONT. Arpents.	Perches.	Pieds.	PROFONDEUR. Arpents.	Perches.	Pieds.	SUPERFICIE. Arpents.	Perches.	Pieds.	Emplacements ou Lots à bâtir, ou pour d'autres fins que pour des fins agricoles. VALEUR. £ s. d.	Montant de la Rente Constituée à être payée par le Censitaire. £ s. d.	Voyez référence au titre.
		Dixième Concession. Ste. Catherine.—(Suite.)												
438	16	Edward C. Wurtele.....	2	5	...	23	9	...	59	75	...	.....	1 2 1	
439	17	Do.	2	5	...	23	8	...	59	50	...	.....	1 2 1	
440	18	Do.	3	...	...	19	9	9	59	85	...	.....	1 2 1	
441	19	Pierre Verrier.....	...	...	...	...	...	...	59	38	...	.....	1 2 1	
		Onzième Concession. Ste. Juliette.												
442	1	Prime Chapelaine.....	4	5	...	14	...	...	63	...	...	.....	1 2 1	
443	2	George Garon dit Petitbois...	4	4	...	14	9	...	65	56	...	.....	1 2 1	
444	3	Michel Sainguertin, fils.....	4	2	9	15	8	...	67	15	...	.....	1 2 1	
445	4	Bénoni Niquette & Cléophas Proulx	4	...	...	16	5	...	66	...	...	.....	1 2 1	
446	5	Théodore Couturier et Bénoni Bibaud.....	3	7	9	17	5	...	65	63	...	.....	1 2 1	
447	6	Edward C. Wurtele.....	3	5	...	18	2	...	63	70	...	.....	1 2 1	
448	7	Do.	3	4	...	18	8	...	63	92	...	.....	1 2 1	
449	8	Do.	3	2	9	19	5	...	63	38	...	.....	1 2 1	
450	9	Do.	3	...	...	20	2	...	60	60	...	.....	1 2 1	
451	10	Do.	2	8	9	20	8	...	59	28	...	.....	1 2 1	
452	11	Do.	2	8	...	21	4	...	59	92	...	.....	1 2 1	
453	12	Pierre Verrier.....	...	...	...	...	...	...	60	52	...	.....	1 2 1	
		Douzième Concession. Ste. Marguerite.												
454	1	Charles J. C. Wurtele.....	...	...	...	...	...	...	44	88	...	.....	0 15 10¾	
455	2	Do.	3	...	...	32	...	...	96	...	...	.....	1 6 6	
456	3	Do.	3	...	...	32	2	9	96	75	...	.....	1 6 6	
457	4	Do.	3	...	...	32	3	...	96	90	...	.....	1 6 6	
458	5	Bénoni Côté.....	3	...	...	31	5	...	94	50	...	.....	1 6 6	
459	6	Joseph Guergeau dit René...	3	...	...	30	1	...	90	30	...	.....	1 6 6	
460	7	Gabriel Proulx.....	3	...	...	28	4	...	85	20	...	.....	1 5 10	
461	8	Vve. J. Bte. Guergeau dit René.	3	...	...	27	...	...	81	...	...	.....	1 6 6	
462	9	Patrick Mullins.....	3	...	...	25	7	9	77	25	...	.....	1 6 6	
463	10	François Martel, fils d'Antoine	3	...	...	24	...	...	72	...	...	.....	1 6 6	
464	11	Dame Louisa S. Wurtele....	2	9	12	23	7	9	70	41	...	.....	1 6 6	
465	12	Antoine Martel, père.....	1	5	...	23	5	...	35	25	...	.....	0 13 3	
466	"	Camille Martel.....	1	5	...	23	5	...	35	25	...	.....	0 13 3	

No. de référence.	No. du Terrier.	NOMS DES CENSITAIRES.	ÉTENDUE DE LA CONCESSION OU DU TERRAIN POSSÉDÉ. FRONT. Arpents.	Perches.	Pieds.	PROFONDEUR. Arpents.	Perches.	Pieds.	SUPERFICIE. Arpents.	Perches.	Pieds.	Emplacements ou Lots à bâtir, ou pour d'autres fins que pour des fins agricoles. VALEUR. £ s. d.	Montant de la Rente Constituée à être payée par le Censitaire. £ s. d.	Voyez référence au bas.
		Douzième Concession. Ste. Marguerite.—(Suite.)												
467	13	Dame Louisa S. Wurtele....	3			23	5		70	50		.....	1 6 6	
468	14	Do.	3			23	2	9	69	75		.....	1 6 6	
469	15	Do.	3			24	2	9	72	75		.....	1 6 6	
470	16	Do.	3			23		9	71	25		.....	1 3 9	
471	17	François Janelle, fils.....	3			23	2		69	60		.....	1 3 2¼	
472	18	Jean Bte. Petitbois dit Garon..	3			22	5		67	50		.....	1 6 6	
473	19	François X. Grenier.....	3			21	5		64	50		.....	1 6 6	
474	20	Frs. Martel, petit fils de Louis.	3			19	5		58	50		.....	1 6 3	
475	21	Pierre Chapdelaine.....	3			19	2		57	60		.....	1 6 6	
476	22	Joseph Plamondon.....							55	79		.....	1 4 10½	
477	23	Do.							20	31		.....	0 8 11	
478	"	Charles Lemire.....							37	5		.....	0 13 3	
479	24	J. Bte. Petitbois dit Garon, père							22	81		.....	0 7 9¾	
480	"	Israël Hamel.....							22	81		.....	0 7 9¾	
481	25	Léonard Grenier.....							47	18		.....	1 4 11	
482	26	Cléophas Proulx.....							49	22		.....	0 19 5	
483	27	Do.							25	61		.....	0 8 3½	
484	"	Hubert Martel.....							26	84		.....	0 8 3½	
485	28	Louis Boisvert dit Boisclair..							47	25		.....	0 15 8¼	
486	"	François Martel.....							23	50		.....	0 7 9½	
487	29	Do.							22	13		.....	0 7 3¾	
488	"	François Xavier Grenier....							39	35		.....	0 13 3	
489	30	Louis Martel.....							22	50		.....	0 4 7¾	
490	"	Gabriel Cull.....							9	50		.....	0 1 10½	
491	31	Do.							22	13		.....	0 4 7¼	
492	32	Thomas Caya.....							14	33		.....	0 3 0¼	
493	33	Pierre Biron.....							4	78		.....	0 1 0¾	
494	"	François Niquette, fils.....							3	41		.....	0 0 9	
495	34	François Niquette, père.....							2	86		.....	0 0 6¾	
		Treizième Concession. Ste. Charlotte.												
496	1	François Richard.....	2	9	8	25			73	60		.....	1 6 6	
497	2	Joseph Hercule Bruneau.....	1	9	8	25			48	60		.....	0 16 7	
498	"	Antoine Blanchard.....	1			25			25			.....	0 8 3½	
499	3	Félix Blanchard.....	1	4	15	25			37	8		.....	0 12 5½	
500	"	Pierre Dubé.....	1	5		25			37	50		.....	0 12 5½	

No. de référence.	No. du Terrier.	NOMS DES CENSITAIRES.	ÉTENDUE DE LA CONCESSION OU DU TERRAIN POSSÉDÉ. FRONT. Arpents.	Perches.	Pieds.	PROFONDEUR. Arpents.	Perches.	Pieds.	SUPERFICIE. Arpents.	Perches.	Pieds.	Emplacements ou Lots à bâtir, ou pour d'autres fins que pour des fins agricoles. VALEUR. £ s. d.	Montant de la Rente Constituée à être payée par le Censitaire. £ s. d.	Voyez référence au liv.
		Treizième Concession. Ste. Charlotte.—(Suite.)												
501	4	Pierre Dubé	1			25			25				0 8 10	
502	"	Théophile Bourbeau	1			25			25				0 8 10	
503	"	Pierre Dubé		9	10	25			23	88			0 8 10	
504	5	Pierre Desjarlais & Dame Victoire Vincennes		9	3	25			22	90			0 8 10	
505	"	François Allard	2			25			50				0 17 8	
506	6	Jean Bte. Schmidt	2	9	4	25			73	5			1 4 10½	
507	7	Jean Bte. Hébert	1	4	13	25			36	80			0 12 5½	
508	"	Joseph Brouiard, fils	1	4	13	25			36	80			0 12 5½	
509	8	Antoine Joyal, fils	2	9	6	25			73	33			1 4 10½	
510	9	Abraham Desjarlais	2			25			50				0 16 7½	
511	"	Joseph Terroux dit Paul	1	9	4	25			48	2			0 14 1	
512	10	Théophile Brouiard	1	4	15	24			35	60			0 12 10	
513	"	Abraham Desjarlais	1	5	3	25			37	90			0 13 3	
514	11	Bazile Rochefort	1	5		25			37	50			0 12 5½	
515	"	Antoine St. Germain	1	5	3	25			37	90			0 12 5½	
516	12	Louis St. Germain, fils	3			25			75				1 4 10½	
517	13	Joseph St. Germain	3		3	25			75	40			1 4 10½	
518	14	Jean St. Germain	3		3	25			75	40			1 4 10½	
519	15	Jean Bte. Schmidt	3			25			75				1 12 0	
520	16	Veuve Joseph Auclaire	3		4	25			75	55			1 10 4½	
521	17	Joseph Desrosiers	1	5		25			37	50			0 15 3	
522	"	Jean Bte. Nadeau	1	6		25			40				0 15 2½	
523	18	Louis Benoit, fils	1	5		25			37	50			0 15 9	
524	"	Louis Benoit, père	1	5		25			37	50			0 15 9	
525	19	Joseph Parenteau	3			25			75				1 10 4½	
526	20	Veuve François Pétrin	1	5		25			37	50			0 12 5½	
527	"	Antoine Mineau	1	5		25			37	50			0 12 5½	
528	21	François Laflotte, fils	3			25			75				1 12 0	
529	22	Joseph Bourgainville	1	5		25			37	50			0 15 2½	
530	"	Firmin Bourgainville	1	5	2	25			37	78			0 15 2½	
531	23	Joseph Chapdelaine dit Larivière, fils de Michel	3			25			75				1 12 0	
532	24	Joseph Bourgainville	3		1	25			75	13			1 12 0	
533	25	Louis Bergevin dit Langevin	3			25			75				1 10 4½	
534	26	Jean Bte. Brouiard	3		2	25			75	28			1 9 2½	
535	27	Dame Louis Desrosiers	1	2	5	15			18	41			0 8 6	

No. de réference.	No. du Terrier.	NOMS DES CENSITAIRES.	ÉTENDUE DE LA CONCESSION OU DU TERRAIN POSSÉDÉ. FRONT. Arpents.	Perches.	Pieds.	PROFONDEUR. Arpents.	Perches.	Pieds.	SUPERFICIE. Arpents.	Perches.	Pieds.	Emplacements ou Lots à bâtir, ou pour d'autres fins que pour des fins agricoles. VALEUR. £ s. d.	Montant de la Rente Constituée à être payée par le Censitaire. £ s. d.	Voyez réference au bas.
		Treizième Concession. Ste. Charlotte.—(Suite.)												
536	27	François Pétrin Guidé.....	1	2	6	15	...	...	18	50	...	.....	0 8 6	
537	"	Moïse Fortier.....	1	5	4	15	...	...	22	83	...	.....	0 9 6	
538	28	Fréderic Rhéaume.....	2	...	4	15	...	...	30	33	...	.....	0 13 3	
539	"	François Robinson.....	2	...	4	15	...	...	30	33	...	.....	0 13 3	
540	29	Antoine St. Germain.....	4	1	11	15	...	...	62	40	...	.....	1 6 6	
541	30	Jean Bte. Seyeux.....	4	...	2	15	...	...	60	17	...	.....	1 6 6	
542	31	Pierre Généreux.....	4	...	...	15	...	...	60	...	...	.....	1 6 6	
543	32	Paul Généreux.....	3	9	16	15	...	...	59	82	...	.....	1 6 6	
544	33	Olivier Chamard.....	3	9	16	15	...	...	59	82	...	.....	1 6 6	
545	34	Raphaël Marcouillez.....	2	...	...	15	...	...	30	...	...	.....	0 13 3	
	35, 36, 37	Domaine	...	...	...	...	...	...	...	...	...	.....	.....	
546	38	Louis Parent, fils.....	2	4	3	15	...	...	36	25	...	.....	1 0 0	
547	39	John Radiger.....	2	...	6	15	...	...	30	50	...	.....	0 13 3	
548	"	Guillaume Morin.....	2	...	6	15	...		30	50	...	.....	0 13 3	
549	40	Pierre Tessier.....	4	...	...	15	...	...	60	...	...	.....	1 6 6	
550	41	John Radiger.....	...	...	...	...	...	...	95	66	...	.....	1 19 9	
		Concession Pointe à Crépeau.												
551	1	Jean François Régis Crépeau.	...	...	...	...	...	...	84	58	...	.....	1 5 5½	
552	2	David Crépeau.....	...	...	...	...	...	...	56	47	...	.....	0 17 11½	
553	3	Pierre Crépeau.....	...	...	...	...	...	...	99	45	...	.....	1 9 1	
		Concession St. Boniface.												
554	1	Emmanuel Joyal.....	...	...	...	...	...	...	73	50	...	.....	1 6 6	
555	2	Pierre Brouiard.....	4	5	1	14	...	...	63	7	...	.....	1 2 3	
556	3	Joachim Richette dit Marin..	4	...	6	14	8	13½	59	99	...	.....	1 2 3	
557	4	Do. ..	3	...	...	15	6	9	46	95	...	.....	0 17 0	
558	5	Pierre Pétrin.....	3	...	3	15	8	13½	47	88	...	.....	0 17 0	
559	6	Louis Pétrin, fils de François.	3	...	4½	16	1	4½	48	78		.....	0 17 6	
560	7	Antoine Paul Hus.....	3	...	6	16	3	4½	49	51	...	.....	0 18 6	
		Concession Louisaboro'.												
561	1	J. Bte. Lemaître Duhaime, fils.	3	...	...	12	...	...	36	...	...	.....	0 16 0	
562	2	Do. ...	1	5	...	12	...	...	18	...	...	.....	0 8 0	
563	"	Joseph Lemaitre Duhaime...	1	5	...	12	...	...	18	...	...	.....	0 8 0	
564	3	Do. ...	3	...	...	12	...	...	36	...	...	.....	0 16 0	
565	4	Antoine Proulx.....	1	...	...	12	...	...	12	...	...	.....	0 5 10	
566	"	Antoine Godin.....	...	5	...	12	...	...	6	...	...	.....	0 2 11	

No. de référence.	No. du Terrier.	NOMS DES CENSITAIRES.	ÉTENDUE DE LA CONCESSION OU DU TERRAIN POSSÉDÉ. FRONT. Arpents.	Perches.	pieds.	PROFONDEUR. Arpents.	Perches.	Pieds.	SUPERFICIE. Arpents.	Perches.	Pieds.	Emplacements ou Lots à bâtir, ou pour d'autres fins que pour des fins agricoles. VALEUR. £ s. d.	Montant de la Rente Constituée à être payée par le Censitaire. £ s. d.	Voyez référence au bas.
		Concession Louisaboro'.—(Suite.)												
567	4	Moïse Fortier	1			12			12				0 5 10	
568	5	Do.	2	5		12			30				0 14 7½	
569	6	Do.							49	58			1 11 6	
570	7	Pierre E. Mignault							6	89			0 4 9½	
		Village Louisaboro'.												
571	1	Olivier Chamard			60			120				5 0 0	0 5 0	
572	2	Do.			60			120				5 0 0	0 5 0	
		Concession St. Paul.												
573	1	Jean Bte. Cull							51	58			1 2 1	
574	"	Gabriel Cull							51	58			1 2 1	
575	2	John Radiger	3			20			60				1 6 6	
576	3	Charles Frs. Bernier	1	5	2	20			30	22			0 13 3	
577	"	Joseph Courchêne	1	5	2½	20			30	28			0 13 3	
578	4	Pierre Démarais	3		4½	20			60	50			1 12 6	
579	5	Dame Louisa S. Wurtele	3		2	20			60	22			1 6 6	
580	6	Do.	3		4½	20			60	50			1 6 6	
		Concession St. Edouard.												
581	1	Narcisse Antolle & Jean Gauthier dit St. Germain.	3			9	8	13½	29	63			0 9 11	
582	"	Jean Bte. Commeault	3			9	5	13½	28	73			0 9 6¾	
583	2	Do.	6			9		13½	54	45			0 18 1	
584	3	Do.	6			8	4	13½	50	85			0 16 10½	
585	4	Do.							62	62			1 0 9	
586	5	Do.	6			12	2	9	73	50			1 4 4	
	6, 7	Domaine												
587	8	Frs. Niquette, père / Frs. Niquette, fils	6			12	2	9	73	50			1 4 4	
588	9	Louis Martel, fils de Louis							72	40			1 4 0	
589	10	Jean Bte. Marcoux							78	69			1 6 0¾	
		Concession St. Henri.												
590	1	Ls. Chapdelaine dit Valérien							28	14			0 10 7	
591	"	Ephrem Paré	1			7	1		7	10			0 5 3	
592	2	Do.	1	5	12	8	1		12	68			0 5 3½	
593	"	Pierre Paré	3			9	8	9	29	55			0 13 1½	
594	"	Ephrem Paré	1			11	4	13½	11	48			0 4 9½	
595	3	J. Bte. Niquette dit Seyeux, fils.	1			12	2	13½	12	28			0 8 6	

No. de référence.	No. du Terrier.	NOMS DES CENSITAIRES.	ÉTENDUE DE LA CONCESSION OU DU TERRAIN POSSÉDÉ. FRONT. Arpents.	Perches.	Pieds.	PROFONDEUR. Arpents.	Perches.	Pieds.	SUPERFICIE. Arpents.	Perches.	Pieds.	Emplacements ou Lots à bâtir, ou pour d'autres fins que pour des fins agricoles. VALEUR. £ s. d.	Montant de la Rente Constituée à être payée par le Censitaire. £ s. d.	Voyez référence au bas.
		Concession St. Henri.—(Suite.)												
596	3	Narcisse Cartier dit Laflotte..	1	...	...	13	...	9	13	5	...	.....	0 8 10	
597	"	Pierre Laflotte, fils de Bte....	1	...	...	13	8	9	13	85	...	.....	0 8 10	
598	4	Do. ...	1	...	...	14	8	...	14	80	...	.....	0 8 10	
599	"	Pierre Laflotte, fils de Frs....	2	...	...	15	8	...	31	60	...	.....	0 17 8	
600	5	Jos. Dominé dit St. Sauveur..	1	...	...	17	...	9	17	5	...	.....	0 8 10	
601	"	Olivier Théroux dit Laferté...	2	...	...	18	2	9	36	50	...	.....	0 17 8	
602	6	Cyprien Paré.....	1	...	...	19	4	4½	19	45	...	.....	0 6 5¼	
603	"	Pierre Paré.....	1	...	...	20	2	9	20	25	...	.....	0 6 8¾	
604	7	Narcisse Cartier.....	3	...	...	21	8	6	65	50	...	.....	1 1 8½	
605	8	Ant. Bardayac dit Laplante..	2	...	...	23	7	9	47	50	...	.....	0 16 9½	
606	9	Joseph Parenteau, fils.....	2	...	...	25	2	9	50	50	...	.....	0 16 8½	
607	10	Do.	1	...	...	26	4	...	26	40	...	.....	0 10 1	
608	"	Oliv. Véronneau dit Laronde..	1	...	...	27	1	9	27	15	...	.....	0 10 2	
609	11	Vve. Pierre Terroux dit Laferté	2	...	...	28	3	...	56	60	...	.....	1 0 9½	
610	12	Oliv. Véronneau dit Laronde.	2	...	...	29	9	9	59	90	...	.....	0 19 10½	
611	13	Michel Cartier.....	3	...	...	14	7	9	44	25	...	.....	0 19 9½	
612	14	Antoine Salois.....	...	...	...	...	...	...	44	24	...	.....	0 16 0	
		Concession St. Charles.												
613	1	Jérémie Cartier.....	...	...	...	...	...	...	51	30	...	.....	0 17 8	
614	2	Narcisse Parenteau, fils de Michel.....	3	...	...	24	1	...	72	30	...	.....	1 6 6	
615	3	Onézime Février dit Laramée.	3	...	...	26	4	...	79	20	...	.....	1 6 6	
616	4	Narcisse Parenteau et Anatolie Bergeron.....	3	...	...	28	...	...	84	...	...	.....	1 6 6	
617	5	Michel Fourquin, fils.....	3	...	...	28	4	...	85	20	...	.....	1 6 6	
618	6	Joseph Rouillard.....	1	5	...	27	8	9	41	78	...	.....	0 13 3	
619	"	Isaïe & Théophile Démarais..	1	5	...	27	...	...	40	50	...	.....	0 13 3	
620	7	Charles Démarais.....	1	5	...	25	2	9	37	88	...	.....	0 12 5½	
621	"	Olivier Mondoux.....	1	5	...	23	3	9	35	3	...	.....	0 11 7½	
622	8	Urbain Martineau.....	2	...	...	21	5	9	43	10	...	.....	0 14 4	
623	"	Jos. Mondoux, fils de Louis..	1	...	...	20	5	...	20	50	...	.....	0 6 10¼	
624	9	Do. ..	1	...	...	20	2	9	20	25	...	.....	0 6 9¼	
625	"	Michel Couturier.....	2	...	...	19	9	...	39	80	...	.....	0 13 2½	
626	10	Antoine Cartier.....	1	5	...	19	5	...	29	25	...	.....	0 9 8¾	
627	"	Joseph Terroux dit Paul....	1	5	...	19	2	...	28	80	...	.....	0 9 7¼	
628	11	Do.	3	...	...	17	7	7	53	21	...	.....	0 17 7¾	
629	12	Michel Parent, fils de Louis..	3	...	...	14	3	12	43	10	...	.....	0 14 4	
630	13	Do. ..	3	5	...	10	...	1	35	18	...	.....	0 13 3	

No. de référence.	No. du Terrier.	NOMS DES CENSITAIRES.	ÉTENDUE DE LA CONCESSION OU DU TERRAIN POSSÉDÉ. FRONT. Arpents.	Perches.	Pieds.	PROFONDEUR. Arpents.	Perches.	Pieds.	SUPERFICIE. Arpents.	Perches.	Pieds.	Emplacements ou Lots à bâtir, ou pour d'autres fins que pour des fins agricoles. VALEUR. £ s. d.	Montant de la Rente Constituée à être payée par le Censitaire. £ s. d.	Voyez référence au fas.
		Concession. Premier Rang St. Pierre.												
631	1	Charles Chapdelaine dit Valérien, fils							45	32			0 5 0½	
632	"	Pierre Cartier dit Laflotte, fils de Jean Baptiste							8	80			0 0 10½	
633	"	Pierre Cartier dit Laflotte, fils de François							10	8			0 0 10½	
634	2	Olivier Cartier dit Laflotte							77	76			0 6 8½	
635	3	Olivier Cartier, fils de Joseph							57	23			0 6 8½	
636	4	Antoine Cartier, fils de Joseph							56				0 6 8½	
637	5	Frs. Février dit Laramée, fils							51	35			0 5 9	
638	6	Michel Fourquin dit Léveillé							70	21			0 7 10	
639	7	Joseph Fourquin dit Léveillé							21	68			0 2 5½	
640	8	Jean Bte. Hébert							16	46			0 1 10½	
641	9	Alexandre Pepin							11	14			0 1 3½	
642	10	Pierre Prunier							6	56			0 0 9½	
		Concession. Deuxième Rang St. Pierre.												
643	1	Antoine Badayac dit Laplante	1	5		30	1		45	15			0 5 0½	
644	"	Louis Cartier dit Laflotte	1	5		30	1		45	15			0 5 0½	
645	2	Jos. Véronneau dit Laronde	2			30	1		60	20			0 6 8½	
646	"	Joseph Forcier dit Gaucher	1			30	1		30	10			0 5 0	
647	3	Do.	1			30	1		30	10			0 5 0	
648	"	Joseph Pélissier	2			30	1		60	20			0 6 8½	
649	4	Antoine Labbé	3			30	1		90	30			0 10 0½	
650	5	Michel Mondoux	1			30	1		30	10			0 3 4½	
651	"	Louis Badayac dit Laplante	2			30	1		60	20			0 6 8½	
652	6	Do.	1			30	1		30	10			0 3 4½	
653	"	Jean Lalançette	2			30	1		60	20			0 6 8½	
654	7	Jean Olivier Arcand		5		30	1		15	5			0 1 8½	
655	"	Pierre Schmidt		5		30	1		15	5			0 1 8½	
656	"	Bazile Loizeau dit Cardin, fils	2			30	1		60	20			0 6 8½	
657	8	Do.	1			30	1		30	10			0 3 4	
658	"	Pierre Bazile Pélissier							29	91			0 3 4	
659	"	Louis Pélissier							48	56			0 5 5½	
660	9	Joseph Lassalle							32	99			0 3 8½	
661	"	Antoine Mineau							22	85			0 2 7	
662	"	Joseph Lalançette							21	30			0 2 5	

No. de référence.	No. du Terrier.	NOMS DES CENSITAIRES.	ÉTENDUE DE LA CONCESSION OU DU TERRAIN POSSÉDÉ. FRONT. Arpents.	Perches.	Pieds.	PROFONDEUR. Arpents.	Perches.	Pieds.	SUPERFICIE. Arpents.	Perches.	Pieds.	Emplacements ou Lots à bâtir, ou pour d'autres fins que pour des fins agricoles. VALEUR. £ s. d.	Montant de la Rente Constituée à être payée par le Censitaire. £ s. d.	Voyez référence au lots.
		Concession. Deuxième Rang St. Pierre.—(Suite.)												
663	9	Louis Labbé							7	30			0 0 10	
664	10	Joseph Giguère, fils							104	15			1 5 0	
		Concession St. David.												
665	1	Paul Lafleur							67	14			1 6 6	
666	2	Do.							70	8			1 6 6	
667	3	Louis Joyal							14	85			0 5 6	
668	"	David Joyal							16	48			0 6 3	
669	"	Louis Lachapelle		1			16		16				0 6 1	
670	"	George Lauzière							19	6			0 7 2	
671	4	Alexis Gauthier							10	7			0 3 4	
672	5	Joseph Dion dit Deslauriers							4	71			0 1 9½	
673	"	Bénoni Février dit Laramée							4	12			0 1 6½	
674	6	Do.							6	28			0 2 3	
675	"	Alexis Gauthier							4	93			0 1 9	
676	7	Joseph Cadran							11	89			0 3 9	
677	8	Joseph Courchêne							13	73			0 4 6	
678	9	Do.							33	51			0 11 4	
679	10	Do.		3			12	6	37	80			0 12 0	
680	11	Dlle. Catherine Bonami dit Lespérance		1	5	1	12	6	18	96			0 6 0	
681	12	Do		1	4	16	12	6	9	18	82			0 6 0
682	13	Louis Caya, fils		3			12	7		38	10			0 12 0
683	14	Nicolas Bénoni Joyal		2	9	15	12	9		38	48			0 12 0
684	15	Jean Bte. Loizeau dit Cardin								39	23			0 12 0
685	16	Do.								13	30			0 4 0
686	"	Etienne Laliberté								6	69			0 2 0
687	17	Joseph Joyal, fils de Joseph								19	50			0 6 0
688	18	Joseph Salois								13	70			0 4 0
689	19	Do.								6	83			0 2 0
690	"	Moïse Salois								20	88			0 6 0
691	20	Timothée Chapdelaine								21	8			0 4 0
692	21	Toussaint Lorion								20	33			0 6 0

No. de réference.	No. du Terrier.	NOMS DES CENSITAIRES.	ÉTENDUE DE LA CONCESSION OU DU TERRAIN POSSÉDÉ. FRONT. Arpents.	Perches.	Pieds.	PROFONDEUR. Arpents.	Perches.	Pieds.	SUPERFICIE. Arpents.	Perches.	Pieds.	Emplacements ou Lots à bâtir, ou pour Pautres fins que pour des fins agricoles. VALEUR. £ s. d.	Montant de la Rente Constituée à être payée par le Censitaire. £ s. d.	Voyez référence au bas.
		Concession Ste. Anne de St. François.												
693	1	Edouard Forcier dit Gaucher							1	28			0 0 5	
694	2	François Joyal							8				0 2 6	
695	3	Alexis Gauthier							7	65			0 2 3¾	
696	"	Bénoni Février dit Laramée							5	3			0 1 7	
697	4	Do.							8	31			0 2 6¾	
698	"	Alexandre Cartier dit Laflotte							9	28			0 2 9½	
699	5	Joseph Cadran							4	41			0 1 4	
700	"	Joseph Février dit Laramée							4	59			0 1 5	
701	"	Alexis Gauthier							10	12			0 3 1	
702	6	Joseph Courchêne							22	84			0 6 11½	
703	7	Jean Bte. Loizeau dit Cardin							27				0 8 2	
704	8	Joseph Février dit Laramée							15	31			0 4 8	
705	"	Louis Caya, fils							7	83			0 2 4¼	
706	"	Dominique et Alfred Forcier dit Nadeau							8	17			0 2 6¼	
707	9	Louis Caya, fils							35	25			0 10 8¾	
708	10	Nicolas B. Joyal							38	78			0 11 8¾	
709	11	Joseph Joyal, fils de Pierre							42	75			0 13 0¼	
710	12	George Joyal							22	88			0 6 11½	
711	"	Joseph Joyal, fils de Joseph							23	20			0 7 0½	
712	13	Joseph Salois							8	29			0 2 7½	
713	"	Moïse Salois							8	39			0 2 8	
714	"	Augustin Plamondon							16	93			0 5 2½	
715	"	Bénoni Lauzière							17	25			0 5 4	
716	14	Timothée Chapdelaine							26	82			0 8 1	
717	"	Toussaint Lorion	1	5		17	6		26	40			0 8 0¾	
718	15	Louis Lorion	1	5		17	5		26	25			0 7 11¼	
719	"	Joseph Dion dit Deslauriers	1	5		17	4		26	10			0 7 10¾	
720	16	Michel Chapdelaine dit Larivière							36	70			0 11 1¾	
721	"	Honoré Chapdelaine dit Larivière							18	50			0 5 7¾	
		Concession Petit Rang de Pierreville.												
722	1	Joseph Contois							17	6			0 2 10½	
723	"	Damase Lord							14	44			0 2 5½	
724	2	Edouard Durand							21				0 3 6½	
725	3	Basilide Desfossés							4	74			0 0 10	

No. de référence.	No. du Terrier.	NOMS DES CENSITAIRES.	ÉTENDUE DE LA CONCESSION OU DU TERRAIN POSSÉDÉ. FRONT. Arpents.	Perches.	Pieds.	PROFONDEUR. Arpents.	Perches.	Pieds.	SUPERFICIE. Arpents.	Perches.	Pieds.	Emplacements ou Lots à bâtir, ou pour d'autres fins que pour des fins agricoles. VALEUR. £ s. s.	Montant de la Rente Constituée à être payée par le Censitaire. £ s. d.	Voyez référence au bas.
		Concession Wurtelbourg.												
726	1	Guillaume Morin							8				0 0 11	
727	2	David Gamelin							42				0 4 8½	
728	3	David Gill							76	62			0 6 5	
729	4	Do.							6	90			0 0 9½	
730	"	Pierre Plante							1	80			0 0 2½	
731	"	Joseph Michel Côté							4	55			0 0 6	
732	"	Thomas Gamelin							11	52			0 1 3	
733	"	Israël Gamelin							23	50			0 2 6	
734	5	Adolphe Côté							121	64			0 9 6½	
735	"	Ignace Gill							5	88			0 0 6	
736	6	Do.	4			31	5		126				0 10 0½	
737	7	Do.	3			34	5		103	50			0 10 0½	
738	8	Alexandre Gill								96			0 0 2	
739	"	Louis Gill							2	45			0 0 3	
740	"	Louis de Gonzague							3	30			0 0 7	
741	"	Olivier H. Coûtu							1	61			0 0 4	
742	"	Thomas Edmond Gill							11	70			0 2 0	
743	"	Louis de Gonzague								37			0 0 1	
744	"	Daniel Annance							40	32			0 7 2	
745	"	Frs. Desalles Obomsawin							1	69			0 0 4	
746	"	Daniel Plamondon							1	81			0 0 4	
747	"	David Gill							1	56			0 0 4	
748	"	Héritiers Panadis							2	22			0 0 5	
749	"	Alfred Crevier							1	38			0 0 3	
750	"	Edouard Durand							2	57			0 0 6	
751	"	David Gill							1	32			0 0 4	
752	"	Do.								69			0 0 1	
		Village et Concession Wurtelbourg.												
753	9	Thomas Edmond Gill	3			20	4	4½	61	27			0 10 4	
754	10	Edouard Durand	2			21		9	42	10			0 7 4	
755	11	Etienne Boucher	2			21	5	4½	43	5			0 7 4	
756	12	Daniel Annance	3			22	8	13½	68	62			0 11 6	
757	13	Félix Gill							39	70			0 6 8	
758	14	Do.	1	2	9	29	7	9	37	19			0 4 2	
759	"	Samuel K. Whitmore		5	15	30	7	9	17	93			0 2 0½	

No. de référence.	No. du Terrier.	NOMS DES CENSITAIRES.	ÉTENDUE DE LA CONCESSION OU DU TERRAIN POSSÉDÉ. FRONT. Arpents.	Perches.	Pieds.	PROFONDEUR. Arpents.	Perches.	Pieds.	SUPERFICIE. Arpents.	Perches.	Pieds.	Emplacements ou Lots à bâtir, ou pour d'autres fins que pour des fins agricoles. VALEUR. £ s. d.	Montant de la Rente Constituée à être payée par le Censitaire. £ s. d.	VALEUR de la référence au Cad.
		Village et Concession Wurtelbourg.—(Suite.)												
760	14	Pierre Rousseau	...	2	9	30	6	9	7	66	...	.....	0 0 10½	
761	"	Samuel K. Whitmore	...	5	15	30	5	...	17	78	...	.....	0 2 0½	
762	"	Dame Joseph Michel Côté	...	...	...	...	...	...	24	37	...	.....	0 2 9½	
763	15	Do.	...	9	3	24	1	9	22	12	...	.....	0 0 8	
764	"	Pierre Laporte	...	8	6	...	8	...	5	47	...	.....	0 0 2½	
			...	3	9	19	2	...						
765	"	Do.	...	2	9	4	...	...	1	...	...	.....	0 0 1	
766	"	Alexandre Mercure	...	5	15	2	8	9	1	66	...	.....	0 0 1	
767	"	Firmin G. Bois	...	...	105	...	...	162	...	...	...	250 0 0	0 0 0½	
768	"	——— Bissette	...	...	315	...	...	270	...	...	...	250 0 0	0 0 1½	
769	"	Charles F. Bernier	1	9	...	5	1	9	57	33	...	.....	0 1 8	
			1	2	4½	...	8	...						
			1	8	1½	3	2	...						
			2	4	15	16	4	4½						
770	"	La Fabrique de St. François du Lac	...	...	481½	...	...	720	...	...	...	.....	0 0 4	
771	"	Dame Olivier Hardoin Coutu	...	...	...	...	...	...	89	40	...	.....	0 2 7	
772	"	Paul Richard Robillard	...	...	81	...	...	360	...	...	...	50 0 0	0 0 1	
773	"	Joseph Rasconi	...	...	63	...	...	126	...	...	...	20 0 0	0 0 0½	
774	"	Veuve Charles Fortin	...	...	97	...	...	144	...	...	...	20 0 0	0 0 0½	
775	"	Louis Crevier	...	...	...	...	...	...	48	47	...	.....	0 1 5	
776	"	Dame Joseph Michel Côté	...	...	93	...	...	338	...	...	...	125 0 0	0 0 1	
777	"	Joseph Cartier	...	...	87	...	...	180	...	...	...	125 0 0	0 0 0½	
778	"	Alfred Crevier	...	...	50	...	...	180	...	...	...	2 10 0	0 0 0½	
779	"	Docteur Alfred Charles Louis Toupin	...	...	113	...	...	49	...	...	...	125 0 0	0 0 0½	
785	"	Bazilide Desfossés	...	4	9	2	2	...	11	36	...	.....	0 0 4½	
			...	5	...	2	2	9						
			...	4	9	20	5	9						
781	"	Augustin Plamondon	...	...	...	...	...	...	59	22	...	.....	0 1 8½	
782	"	Etienne Boucher	...	...	90	...	...	405	...	...	...	300 0 0	0 0 1½	
			...	...	99	...	...	571¼						
783	"	Isaac Despins	...	...	60	...	...	96	...	...	...	25 0 0	0 0 0½	
784	"	François Lauzière, fils	...	...	51	...	...	154	...	...	...	50 0 0	0 0 0½	
785	"	Hilaire Côté	...	...	36	...	...	154	...	...	...	30 0 0	0 0 0½	
786	"	Moïse Joubert	...	...	54	...	...	154	...	...	...	50 0 0	0 0 0½	
787	"	François Bellerose	...	...	50	...	...	48	...	...	...	60 0 0	0 0 0½	
788	"	David Bellerose	...	...	51	...	...	55	...	...	...	20 0 0	0 0 0½	
789	"	Henri Mahan	...	...	54	...	...	72	...	...	...	5 0 0	0 0 0½	

No. de référence.	No. du Terrier.	NOMS DES CENSITAIRES.	ÉTENDUE DE LA CONCESSION OU DU TERRAIN POSSÉDÉ. FRONT. Arpents.	Perches.	Pieds.	PROFONDEUR. Arpents.	Perches.	Pieds.	SUPERFICIE. Arpents.	Perches.	Pieds.	Emplacements ou Lots à bâtir, ou pour d'autres fins que pour des fins agricoles. VALEUR. £ s. d.	Montant de la Rente Constituée à être payée par le Censitaire. £ s. d.	Voyez référence au Index.
		***Village et Concession Wurtelbourg.*—(Suite.)**												
790	15	Etienne Laliberté	...	...	123	...	...	225	....	...	...	250 0 0	0 0 1	
791	"	François Alie	...	2	11½	1	...	...	12	86	...	.....	0 0 5	
			...	5	4½	24	...	...						
792	"	Charles Chapdelaine	...	...	47	...	...	180	....	...	...	40 0 0	0 0 0½	
793	16	Moïse Salois	...	7	6	1	...	...	23	82	...	.....	0 1 4	
			...	2	9	1	2	2						
			1	...	...	22	7	16						
794	"	Etienne Boucher	...	...	43	...	...	218	....	...	...	80 0 0	0 0 0½	
795	"	François Démarais	...	...	44	...	...	218	....	...	...	30 0 0	0 0 0½	
796	"	Les Commissaires d'Ecole du Village de la Paroisse de St. François du Lac	...	...	48	...	...	218	....	...	...	.....	0 0 0½	
797	"	Prosper Lord	...	...	48	...	...	180	....	...	...	60 0 0	0 0 0½	
798	"	Joseph Salois	1	7	9	2	7	9	27	81	...	.....	0 1 6	
			1	...	...	23	...	...						
799	"	Paul R. Robillard	...	...	113	...	...	360	....	...	...	250 0 0	0 0 1½	
800	"	George Lauzière	...	6	4	2	...	...	48	49	...	.....	0 2 6½	
			1	2	9	1	...	...						
			2	...	...	23	...	...						
801	17	Etienne Loizeau dit Cardin	...	...	...	...	...	...	84	78	...	.....	0 1 6½	
802	"	David Joyal	...	...	...	...	...	...	60	86	...	.....	0 1 1½	
803	"	Bénoni Lauzière	...	...	...	...	...	...	....	57	...	.....	0 0 0½	
804	"	Do.	...	5	4½	...		8	...					
			...	3	15½	...		7	4½	11	86	...	.....	0 0 9½
			...	5	9	20		3	...					
805	18	George Lauzière	...	1	6	...		8	...					
			...	...	12	...		7	4½	2	45	...	.....	0 0 2½
			...	1	3	19		8	...					
806	"	Augustin Plamondon	...	...	10	...		7	4½	5	43	...	.... .	0 0 4½
			...	2	13½	19		6	...					
807	"	François Démarais	...	6	13½	...		8	...					
			...	5	...	...		7	4½	8	39	...	.....	0 0 7
			...	2	16½	...		2	...					
			...	3	16½	19		...	...					
808	"	Bénoni Lauzière	1	...	...	...		8	...					
			1	3	4½	...		7	4½	20	16	...	.....	0 1 3½
			1	1	...	...		2	...					
			1	...	...	18		1	13½					
809	"	Léonard Joyal	1	2	4	18	7	9	22	91	...	.....	0 1 5½	
810	19	Samuel K. Whitmore	...	5	...	17	...	...	8	50	...	.....	0 0 4½	
811	"	François Salois	...	7	9	1	...	9	....	79	...	.....	0 0 1	
812	"	David Lionais	1	...	...	15	8	...	15	80	...	.....	0 0 7½	
813	"	Samuel K. Whitmore	2	2	9	1	6	...	24	60	...	.....	0 0 11½	
			1	5	...	14	...	...						

No. de référence.	No. du Terrier.	NOMS DES CENSITAIRES.	ÉTENDUE DE LA CONCESSION OU DU TERRAIN POSSÉDÉ. Front. Arpents.	Front. Perches.	Front. Pieds.	Profondeur. Arpents.	Profondeur. Perches.	Profondeur. Pieds.	Superficie. Arpents.	Superficie. Perches.	Superficie. Pieds.	Emplacements ou Lots à bâtir, ou pour d'autres fins que pour des fins agricoles. Valeur.	Montant de la Rente Constituée à être payée par le Censitaire.	Voyez renvoyés au bas.
		Village et Concession Wurtelbourg.—(Suite.)										£ s. d.	£ s. d.	
814	19	Jacques Pelletier, fils	1	...	...	14	2	9	14	25	...	.....	0 9 7	
815	"	Michel Pelletier	...	7	9	13	4	...	10	5	...	.....	0 0 5	
816	"	Jacques Pelletier, père	...	1	12	13	...	...	2	17	...	.....	0 0 1½	
817	"	François Pelletier	...	7	9	12	7	9	9	56	...	.....	0 0 5	
		Concession Wurtelbourg.												
818	20	Jean Bte. Parent	3	...	2	7	3	9	22	13	...	.....	0 0 10½	
819	"	Etienne Boucher	3	...	2	3	7	...	11	14	...	.....	0 0 5½	
820	21	Jean Joyal	1	8	10	8	7	9	15	99	...	.....	0 0 7½	
821	"	Demoiselle Rose Joyal	...	3	13½	8	...	...	3	...	...	.....	0 0 2	
822	"	Félix Gill	...	9	9	7	4	...	7	3	...	.....	0 0 3½	
823	22	Jacques Joyal	...	8	12	6	8	...	5	89	...	.....	0 0 3	
824	"	Veuve Charles Fortier	...	7	9	6	2	...	4	65	...	.....	0 0 2½	
825	"	George Joyal	1	3	6	5	5	...	7	33	...	.....	0 0 3½	
826	23	Joseph Bibaud	...	9	...	4	6	...	4	14	...	.....	0 0 2	
827	"	David Joyal	...	5	...	4	...	...	2	...	...	.....	0 0 1½	
828	"	Bénoni Lauzière	...	1	3	3	6	9	....	42	...	.....	0 0 0½	
829	"	Joseph Joyal	...	1	3	3	5	...	....	41	...	.....	0 0 0½	
830	"	Jean Bte. Cardin	...	1	4	3	3	9	....	41	...	.....	0 0 0½	
831	"	Etienne Cardin	...	1	3	3	2	9	....	38	...	.....	0 0 0½	
832	"	Jean Bte. Cardin	...	1	3	3	1	9	....	37	...	.....	0 0 0½	
833	"	Bénoni Lauzière	...	1	3	3	...	...	....	35	...	.....	0 0 0½	
834	"	Joseph Potvin	...	2	7	2	8	9	....	68	...	.....	0 0 1	
835	"	Bénoni Joyal	...	3	10	2	6	...	....	92	...	.....	0 0 1	
836	24	Pierre Morvant	1	2	...	2	...	9	2	40	...	.....	0 0 1½	
837	"	Augustin Cartier	2	...	...	1	6	9	1	65	...	.....	0 0 1	
		Isles dans la Rivière St. François.												
838	1	Félix Gill	...	...	...	...	...	...	11	25	...	.....	0 0 4½	
839	2	Etienne Loizeau dit Cardin	...	...	...	...	...	...	7	5	...	.....	0 2 6½	
840	3	Veuve Stanislas Vassal	...	...	...	...	...	...	1	20	...	.....	0 0 1	
		Enumération et Récapitulation du Domaine Seigneurial.												
841	35, 36, 37	Treizième Concession, Ste. Charlotte	16	...	...	15	...	...	240	...	...	.....	.....	19
842	6, 7	Concession St. Edouard	14	...	...	12	2	9	171	50	...	.....	.....	

No. de référence.	No. de Terrain.	NOMS DES CENSITAIRES.	ÉTENDUE DE LA CONCESSION OU DU TERRAIN POSSÉDÉ. FRONT. Arpents.	Perches.	Pds.	PROFONDEUR. Arpents.	Perches.	Pds.	SUPERFICIE. Arpents.	Per-ches.	Pds.	Emplacements ou Lots à bâtir, ou pour d'autres fins que pour des fins agricoles. VALEUR. £ s. d.	Montant de la Rente Constituée à être payée par le Censitaire. £ s. d.	Voyez référence au bas.
		Domaine.												
843	7	Lit et eaux de la Rivière aux Vaches, non concédé....	...	...	...	...	...	...	20	...	...	.....	.....	
		Isles dans la Rivière St. François.												
844	1	Vis-à-vis le No. 19 de la 12me Concession.....	...	...	...	...	...	...	....	45	...	.....	.....	
845	2	Vis-à-vis le No. 20 de la 12me Concession.....	...	...	...	...	...	...	2	81	...	.....	.....	
846	3	Vis-à-vis les No 21 et 22 de la 12me Concession...	...	...	...	...	...	...	5	46	...	.....	.....	
													542 0 8¼	

RÉFÉRENCES.

	Ar.	Pr.	Pds.			Ar.	Pr.	Pds.	
1.	1	4	16	largeur par derrière,	10.	3	1	14	largeur par derrière,
2.	1	4	16	do.	11.	3	0	0	do.
3.	1	5	0	do.	12.	1	4	17	do.
4.	2	9	11	do.	13.	1	4	17	do.
5.	2	9	13	do.	14.	1	4	17	do.
6.	1	4	15	do.	15.	1	4	17	do.
7.	1	4	15	do.	16.	1	4	14	do.
8.	2	9	16	do.	17.	1	4	14	do.
9.	2	9	16	do.	18.	2	4	8	do.

19. Cette superficie comprend 8 arpens et 60 perches occupés par le Lit et couverts par les eaux de la Rivière aux Vaches.

PROVINCE DU CANADA, BAS CANADA.

Je soussigné, HENRY JUDAH, un des Commissaires en vertu de l'Acte Seigneurial de 1854, certifie avoir fait, conformément à la loi, le présent Cadastre de la Seigneurie de Deguir ou la Rivière David. Et maintenant en procédant à clore, comme je clos finalement par les présentes, le dit Cadastre, je fixe la valeur totale des divers droits et biens lucratifs de la dite Seigneurie aux sommes suivantes, viz :

	$	cts.
1o. Valeur des cens et rentes.....	36135	62
2o. Valeur des lods et ventes :		
Pour la classe des fonds agricoles.....	20595	83
Pour la classe des Emplacements.....	1086	37
3o. Valeur des Domaine et terres non concédées.....	8000	00
	$65817	82

Le Seigneur n'a droit à aucune autre indemnité, et il n'y a aucuns autres droits ni biens lucratifs à estimer dans cette dite Seigneurie, outre ceux qui apparaissent et qui sont énumérés ci-dessus.

De sorte que la valeur totale de la dite Seigneurie se trouve être de la somme de soixante-et-cinq mille huit cent dix-sept piastres et quatre-vingt-deux centins, à laquelle somme je la fixe.

Daté à La Rivière David, ce 12 Mars, 1858.

HENRY JUDAH,
Commissaire.

Province du Canada,
Bas Canada.

Je, soussigné, HENRY JUDAH, un des commissaires en vertu de l'acte seigneurial refondu, ai fait, en triplicata et conformément à la loi, le présent cadastre abrégé de la seigneurie de Deguir ou la Rivière David.

Les rentes constituées, payables au seigneur de cette seigneurie, par les censitaires d'icelle, et la valeur des droits casuels, pour l'abolition desquels une indemnité est accordée, par le gouvernement de cette Province, au dit seigneur, pour le rachat du droit de lods et ventes, sont celles qui apparaissent au présent cadastre.

De plus les droits de la couronne, dans cette seigneurie, consistent dans le droit de quint, lequel droit de quint est computé, en formant une année commune sur le quint accru dans le Bas Canada, pendant les vingt-cinq années immédiatement antérieures à la passation de l'acte seigneurial de 1854, et réparti sur la dite seigneurie, en vertu des dispositions du dit acte, et se monte à une somme annuelle de quarante-neuf piastres et trente-six centins..... $49 36

Et en foi de tout ce que dessus j'ai signé.

Montréal, 24 Janvier, 1861.

Commissaire sous l'Acte Seigneurial Refondu.

QUÉBEC:
Imprimé par STEWART DERBISHIRE et GEORGE DESBARATS, Imprimeur de Sa Très-Excellente Majesté la Reine.
No. 16. 1861.

No. 17.

CANADA, B. C.

Procédés sous l'Acte Seigneurial de 1854 et ses amendements.

CADASTRE ABRÉGÉ

DE LA

SEIGNEURIE DE DORVILLIERS,

POSSÉDÉE PAR LES HÉRITIERS DE PIERRE CHAREST, ÉCUYER.

Fait le 24 Janvier, 1861, par JOSEPH E. TURCOTTE, Ecuyer, Commissaire.

No. de référence.	No. du Terrier.
1	
2	
3	
4	
5	
6	

No. de référence.	
52	P

Dorvi

21	
22	
23	
24	
25	
26	
27	
28	
29	
30	
31	
32	

No. de référence.	No. du Terrier.	NOMS DES CENSITAIRES.	ÉTENDUE DE LA CONCESSION OU DU TERRAIN POSSÉDÉ. FRONT. Arpents.	Perches.	Pieds.	PROFONDEUR. Arpents.	Perches.	Pieds.	SUPERFICIE. Arpents.	Perches.	Pieds.	Emplacements ou Lots à bâtir, ou pour d'autres fins que pour des fins agricoles. VALEUR. £ s. d.	Montant de la Rente Constituée à être payée par le Censitaire. £ s. d.	Voyez référence au bas.
		Ile St. Ignace, (Partie du Remplacement.)												
1		Olivier Hamelin	1			7			6	79	204		0 0 0½	
2		Michel Boulard								2	252	3 0 0		
3		Louis Richer								4	204	5 0 0		
4		Augustin Verrault								2	252	5 0 0		
5		Jos. Ed. Sauvageau								2	252	6 0 0		
6		Joachim Gouin								7	132	10 0 0		

ERRATA.

No. de référence.	Nature de l'Erreur.			
52	Profondeur	*au lieu de*	40 arpents	*lisez* 0 arpent

Dorvilliers. No. 17.

		Concession du Remplacement.													
21		La Fabrique de Ste. Anne	2			40			80					0 1 0	
22		Antoine Richer Laflèche								3	228	100 0 0			
23		Frelilé Laflèche								3	228	50 0 0			
24		Théophile Laflèche	0	5	8				63	92	192			0 2 6	
			1	5	40										
25		Frs. Augustin Laflèche	0	5	8				63	85	60			0 2 6	
			1	5	40										
26		Peter Burnett								7	132	100 0 0			
27		J. Bte. Bureau								3	228	75 0 0			
28		Veuve Louis Hamelin								3	228	75 0 0			
29		La Fabrique de Ste. Anne	2			8			8					0 1 0	
30		Gaspard Dauth								75		175 0 0			
31		Veuve Louis Godin								20	108	75 0 0			
32		Louis Gendron	1			40			40					0 1 9	

1° *Dorvilliers.*

No. de référence.	No. du Terrier.
1	
2	
3	
4	
5	
6	
7	
8	
9	
10	
11	
12	
13	
14	
15	
16	
17	
18	
19	
20	
21	
22	
23	
24	
25	
26	
27	
28	
29	
30	
31	
32	

No. de référence.	No. du Terrier.	NOMS DES CENSITAIRES.	ÉTENDUE DE LA CONCESSION OU DU TERRAIN POSSÉDÉ. FRONT. Arpents.	Perches.	Pieds.	PROFONDEUR. Arpents.	Perches.	Pieds.	SUPERFICIE. Arpents.	Perches.	Pieds.	Emplacements ou Lots à bâtir, ou pour d'autres fins que pour des fins agricoles. VALEUR. £ s. d.	Montant de la Rente Constituée à être payée par le Censitaire. £ s. d.	Voyez référence au bas.
		Ile St. Ignace, (Partie du Remplacement.)												
1		Olivier Hamelin	1			7			6	79	204	.....	0 0 0½	
2		Michel Boulard								2	252	3 0 0	.....	
3		Louis Richer								4	204	5 0 0	.....	
4		Augustin Verrault								2	252	5 0 0	.....	
5		Jos. Ed. Sauvageau								2	252	6 0 0	.....	
6		Joachim Gouin								7	132	10 0 0	.....	
7		J. J. Ross	1			7			7			.....	0 0 0½	
8		Pierre Bigué		5	3	6			3	10		.....	0 0 0½	
9		Pierre George Beaudry		5	3	6			3	10		.....	0 0 0½	
10		Nérée Germain		5		2			1			.....	0 0 0½	
11		F. X. Jolin							1			60 0 0	0 0 0¼	
12		Modeste Grimard								15	189	25 0 0	.....	
13		Pierre Gendron								15	189	25 0 0	.....	
14		Louis Richer Laflèche								27	252	100 0 0	0 0 0¼	
15		Anaclet Lanouette		2	14	1				27	252	.....	0 0 0¼	
16		François Baribault								50		.....	0 0 0¼	
17		Benjamin Garceau								50		.....	0 0 0¼	
18		Zéphirin Germain								50		.....	0 0 0¼	
19		Benjamin Garceau								50		.....	0 0 0¼	
20		Narcisse Baribault							1	75		.....	0 0 0¼	
		Concession du Remplacement.												
21		La Fabrique de Ste. Anne	2			40			80			.....	0 1 0	
22		Antoine Richer Laflèche								3	228	100 0 0	.....	
23		Frefflé Laflèche								3	228	50 0 0	.....	
24		Théophile Laflèche	1	5	8				63	92	192	.....	0 2 6	
			1	5	40									
25		Frs. Augustin Laflèche	1	5	8				63	85	60	.....	0 2 6	
			1	5	40									
26		Peter Burnett								7	132	100 0 0	.....	
27		J. Bte. Bureau								3	228	75 0 0	.....	
28		Veuve Louis Hamelin								3	228	75 0 0	.....	
29		La Fabrique de Ste. Anne	2			8			8			.....	0 1 0	
30		Gaspard Dauth								75		175 0 0	.....	
31		Veuve Louis Godin								20	108	75 0 0	.....	
32		Louis Gendron	1			40			40			.....	0 1 9	

1* *Dorvilliers.*

No. de réce.	No. du Terrier.	NOMS DES CENSITAIRES.	ÉTENDUE DE LA CONCESSION OU DU TERRAIN POSSÉDÉ. FRONT. Arpents.	Perches.	Pieds.	PROFONDEUR. Arpents.	Perches.	Pieds.	SUPERFICIE. Arpents.	Perches.	Pieds.	Emplacements ou Lots à bâtir, ou pour d'autres fins que pour des fins agricoles. VALEUR. £ s. d.	Montant de la Rente Constituée à être payée par le Censitaire. £ s. d.	Voyez référence au bas.
		Concession du Remplacement. — (Suite.)												
33		Firmin Lanouette	2			40			78	75				
34		Cyprien Lanouette							1	25		50 0 0	0 3 7	
35		Frs. Charest et ses enfants	2			40			80				0 3 8½	
		Première Concession sur le Fleuve Saint Laurent, de l'Ouest à l'Est.												
36		Pierre Laflèche		5		40			20				0 0 7½	
37		Antoine Laflèche	1			40			40				0 1 9½	
38		Pierre Baril	1			40			40				0 1 9½	
39		Bazile Baril	1	9		40			80	37	162		0 3 6	
			1	7	9	2	5							
40		Chrysostôme Marceau	1	7	9	37	5		65	62	162		0 3 6	
41		Eleuther Germain	3			40			120				0 4 4½	
42		Côme Bigué	2			40			80				0 3 3½	
43		Alphonse Laflèche	3			40			120				0 3 2½	
44		Antoine Laflèche	2			40			80				0 3 4	
45		Do.	2			40			80				0 3 8½	
46		Narcisse Lanouette	3			40			120				0 4 6¾	
47		Antoine Laflèche	1		4½	40			41				0 1 9	
48		Th. Germain	3			40			120				0 5 7½	
49		Jean Germain	1	5		10			60				0 3 6½	
50		Louis Trottier	2	5		40			109	95	20		0 5 3½	
				5		20								
51		Jean Hamelin Laganière	2			20			84				0 3 0¾	
			2	2		20								
52		Les Commissaires d'Ecoles				40				4304				
53		Hubert Mayrand	2		8	40			81	77	252		0 3 3	
54		Antoine Dolbec	2			40			80				0 3 2½	
55		Luc Loranger	2			40			80				0 3 2½	
56		Sévère Bourgouin	2			40			80				0 3 8½	
57		F. X. de Villers	2			40			80				0 3 8½	
58		C. C. de Lachevrotière	3			40			120				0 4 11½	
59		Cyprien Baribault	2	2	1½	40			88	34	8		0 3 4¾	
60		Nazaire Baribault	2	2	1	40			88	34	8		0 3 4¾	
61		Olivier Baril	1	5	13½	40			63				0 2 5½	
62		Louis Dury	1	5					59	91	216		0 2 5½	
63		François Pleau								8108		6 0 0		
64		Théodose Lanouette	2	2	9	40			90				0 3 6	

No. de référence.	No. du Terrier.	NOMS DES CENSITAIRES.	ÉTENDUE DE LA CONCESSION OU DU TERRAIN POSSÉDÉ. FRONT. Arpents.	Perches.	Pieds.	PROFONDEUR. Arpents.	Perches.	Pieds.	SUPERFICIE. Arpents.	Perches.	Pieds.	Emplacements ou Lots à bâtir, ou pour d'autres fins que pour des fins agricoles. VALEUR. £ s. d.	Montant de la Rente Constituée à être payée par le Censitaire. £ s. d.	Voyez référence au bas.
		Première Concession sur le Fleuve Saint Laurent, de l'Ouest à l'Est.—(Suite.)												
65		Louis Rivard	2			40			80			.....	0 3 1½	
66		Arsène Lanouette	2			40			80			.....	0 3 1½	
67		Dosithé Lanouette	2			40			80			.....	0 3 1½	
68		François Lanouette	2			40			80			.....	0 3 1½	
		Deuxième Concession, de l'Ouest à l'Est.												
69		Marcel Bruyère	3	5		30			110	25		.....	0 6 8	
70		Hilaire Bellehumeur	1 2			3 20	5		43	50		.....	0 2 4	
71		Pierre Dolbec	1			3	5		3	50		.....	.....	
72		Hilaire et Xavier Laquerre	2			10			20			.....	0 0 9½	
73		J. Bte. Beaudoin	3 2			34 38	5		179			.....	0 4 7	
74		Antoine Beaudoin	2			40			80			.....	0 2 11	
75		Olivier Guérard		8		39			31	20		.....	0 1 11	
76		Alphonse Laflèche		8		1				80		.....	0 0 0½	
77		Abraham Beaudoin	1		9	39			39	85		.....	0 1 11	
78		Edouard Lanouette							1	10		6 0 0	.....	
79		Isaac Nault		6	9	40			26			.....	0 0 11½	
80		F. P. Rancour	2	5		39			97	50		.....	0 3 8½	
81		Jean Gariépy	1	7	9	40			70			.....	0 3 2	
82		Hilaire Gariépy	1	7	9	40			70			.....	0 3 1½	
83		Cyprien Gariépy	1	5		40			60			.....	0 2 11	
84		Abraham Beaudoin	2			40			80			.....	0 3 8½	
85		Joseph Dusablon	2			37	5		75			.....	0 3 4	
86		Ephrem et Hubert Julien	2			2	5		5			.....	0 0 0½	
87		Joseph Beaudoin		7	9	40			29	97	72	.....	0 1 0½	
88		Olivier Beaudoin								2252		25 0 0	.....	
89		Joseph Ricard	1	6	4½	40			64	97	72	.....	0 2 6½	
90		Jérémie Lanouette								2252		12 10 0	.....	
91		François Ricard	1	6	4½	40			65			.....	0 2 6½	
92		Ls. Dolbec et J. Perrault	4			40			160			.....	0 6 2	
93		Marcel Caron		5		40			20			.....	0 0 10	
94		Edouard Larose	1	5		40			60			.....	0 2 5¾	
95		Guillaume Larose	1			40			40			.....	0 1 7¾	
96		Veuve et Hérits. Frs. Mayrand	2			40			80			.....	0 2 5	

No. de référence.	No. du Terrier.	NOMS DES CENSITAIRES.	ÉTENDUE DE LA CONCESSION OU DU TERRAIN POSSÉDÉ. FRONT. Arpents.	Perches.	Pieds.	PROFONDEUR. Arpents.	Perches.	Pieds.	SUPERFICIE. Arpents.	Perches.	Pieds.	Emplacements ou Lots à bâtir, ou pour d'autres fins que pour des fins agricoles. VALEUR £ s. d.	Montant de la Rente Constituée à être payée par le Censitaire. £ s. d.	Voyez référence au Lots.
		Deuxième Concession, de l'Ouest à l'Est.—(Suite.)												
97		Joseph Ricard	1			40			40				0 1 2	
98		F. X. Lebœuf	2			10			20				0 0 10	
99		Louis Laflèche	2			30			60				0 2 6½	
100		F. X. Lebœuf		7	9	40			30				0 1 7	
101		F. X. de Villers		7	9	40			30				0 1 7	
102		Chrysostôme Marceau	1	5		40			60				0 2 6	
103		Cyprien Baribault	1	5		40			60				0 2 0½	
104		Nazaire Baribault	1	5		40			60				0 2 0½	
105		Eleuther Germain		3		40			12				0 0 7½	
106		Hubert Mayrand	1			40			40				0 1 8½	
107		Théodore Lanouette	1	5		40			60				0 2 11	
108		Luc Loranger	1			40			40				0 1 11	
109		Sévère Bourgouin	1			40			40				0 1 11	
110		C. C. de Lachevrotière	2			40			80				0 5 1	
111		Paul Villeneuve	2			40			80				0 5 1	
112		Arsène Lanouette	2			40			80				0 6 9	
113		Dosithé Lanouette	1			40			40				0 3 4½	
114		Antoine Laflèche		7	9	40			30				0 2 6½	
115		Théodose Germain	2	2	9	40			90				0 7 3½	
		Le Domaine.												
116		J. Bte. Germain	3			4			12				0 0 0½	
117		Théophile Laflèche							30				0 0 0½	
118		Ant. Laflèche et autres	2			28			56				0 0 0½	
119		Frs. Augustin Laflèche	2			28			56				0 0 0½	
									4549	42	60	£ 988 10 0	£ 11 14 0½	

PROVINCE DU CANADA,
BAS CANADA.

Je, soussigné, JOSEPH EDOUARD TURCOTTE, un des Commissaires en vertu de l'Acte Seigneurial de 1854, certifie avoir fait, conformément à la loi, le présent Cadastre de la Seigneurie de Dorvilliers. Et maintenant, en procédant à clore, comme je clos finalement, par les présentes, le dit Cadastre, je fixe la valeur totale des divers droits et biens lucratifs de la dite Seigneurie aux sommes suivantes, viz :

	$	cts.
1o. Valeur des cens et rentes.....	780	04
2o. Valeur des lods et ventes :		
Pour la classe des fonds agricoles.....	595	41
Pour la classe des emplacements.....	44	58
	$ 1420	03

Les Seigneur n'ont droit à aucune autre indemnité, et il n'y a aucuns autres droits ni biens lucratifs à estimer dans cette dite Seigneurie, outre ceux qui apparaissent et qui sont énumérés ci-dessus.

De sorte que la valeur totale de la dite Seigneurie se trouve être de la somme de mille quatre cent-vingt piastres et trois centins, à laquelle somme je la fixe.

Daté à Ste. Anne de la Pérade, ce 27 Octobre, 1857.

JOSEPH EDOUARD TURCOTTE,

Commissaire.

Province du Canada,
Bas Canada.

Je, soussigné, JOSEPH EDOUARD TURCOTTE, un des Commissaires en vertu de l'Acte Seigneurial Refondu, ai fait, en triplicata et conformément à la loi, le présent cadastre abrégé de la seigneurie de Dorvilliers.

Les rentes constituées, payables aux seigneurs de cette seigneurie par les censitaires d'icelle, et la valeur des droits casuels, pour l'abolition desquels une indemnité est accordée, par le gouvernement de cette Province, aux dits seigneurs, pour le rachat du droit de lods et ventes, sont celles qui apparaissent au présent cadastre

De plus les droits de la couronne, dans cette seigneurie, consistent dans le droit de quint, lequel droit de quint est computé en formant une année commune sur le quint accru dans le Bas Canada, pendant les vingt-cinq années immédiatement antérieures à la passation de l'acte seigneurial de 1854, et réparti sur la dite seigneurie, en vertu des dispositions du dit acte, et se monte à une somme annuelle de une piastre et six centins..... $1 06

Et en foi de tout ce que dessus j'ai signé.

Montréal, 24 Janvier, 1861.

Commissaire sous l'Acte Seigneurial Refondu.

No. 18.

CANADA, B. C.

Procédés sous l'Acte Seigneurial de 1854 et ses amendements.

CADASTRE ABRÉGÉ

DE LA

SEIGNEURIE DE DUMONTIER,

POSSÉDÉE PAR B. C. A. GUGY, ECUYER.

Fait le 24 Janvier, 1861, par **Norbert Dumas**, Ecuyer, Commmissaire.

INDEX DES CONCESSIONS, ETC.,

AU

CADASTRE ABRÉGÉ

DE LA

SEIGNEURIE DE DUMONTIER.

	Page.
Concession St. Charles	3
Nouvelle Concession St. Charles	6
Concession de l'Isle Laglandry	6
Concession du Grand Rang	9
Concession St. Ambroise	12
Concession Sud-Ouest. St. Louis	12
Concession Nord-Est. St. Louis	13
Concession Sud-Ouest de Picdur	14
Concession Nord-Est de Picdur	15
Concession Sud-Ouest de Picdur	15
Concession de Picdur. Rang Simple	16
Concession du Petit Fief	18
Concession du " Renversé."	18
Concession de Beau Vallon, côté Sud	20
Concession de Beau Vallon, Côté Nord	21
Concession du Bout du Monde	22
Concession Duchesnay	23
Concession des Belles Montagnes	24

No. de référence.	NOMS DES CENSITAIRES.	ÉTENDUE DE LA CONCESSION OU DU TERRAIN POSSÉDÉ. FRONT. Arpents	Perches	Pieds.	PROFONDEUR. Arpents	Perches	Pieds.	SUPERFICIE. Arpents	Perches	Pieds.	Emplacements ou Lots à bâtir, ou pour d'autres fins que pour des fins agricoles. VALEUR.	Montant de la Rente Constituée à être payée par le Censitaire.	Remarques.
	Concession St. Charles.										£ s. d.	£ s. d.	
1	Jean Bte. Mayrand	3			25			75			75 0 0	0 11 0½	
2	Révd. L. H. L. Lottinville	1			25			25			.....	0 3 4½	
3	Do.		5		25			12	50		.....	0 1 8½	
4	George Rivard	1	5		25			37	50		.....	0 5 1	
5	Léandre Rivard	1	5		25			37	50		.....	0 5 1	
6	Elie Plourde, fils de Prosper.	1	5		25			37	50		.....	0 5 1	
7	George Plourde	1	5		25			37	50		.....	0 5 0½	

ERRATA.

No. de référence.	Nature de l'Erreur.				
1	Emplacements	*au lieu de*	£75 0 0	*lisez*	£0 0 0
448	Front	"	0 arpent	"	1 arpent
449	Superficie	"	60 perches	"	66 perches
541	Front	"	9 arpents	"	0 arpent

Dumontier. No. 18.

20	Alexandre Lajoie	3			25			75			.....	0 8 5	
21	Léon Paillé	1	7	9	27	4		47	25		.....	0 11 0	
22	Elie Desmarteau	2	2	9	27			60	75		.....	0 12 1	
23	Honoré Plourde	2			27			54			.....	0 12 0½	
24	André Duclos	2			6			12			.....	0 2 0	
25	Louis Duhaime	2			21			42			.....	0 10 7½	
26	François Clairmont	1			22			22			.....	0 4 9½	
27	Jean Bte. Dionne	1			5			5			.....	0 1 0½	
28	Charles Baribeau	1 2			27 15			57			.....	0 12 7	
29	Antoine Belle	2			12			24			.....	0 5 9¾	
30	Joseph Fortin	3			30			90			.....	0 13 4½	
31	Paul Villemure	3			23			69			.....	0 8 11	
32	Pierre Julien	2			20			40			.....	0 4 5¼	
33	Joseph Delaunais	1			20			20			.....	0 2 7	
34	Do.	3			7			21			.....	0 4 5½	
35	Isaac Villemure	3			7			21			.....	0 3 1¾	
36	Magloire Plourde	1	6	9	30			49	50		.....	0 7 4¾	

1 *Dumontier.*

INDEX DES CONCESSIONS, ETC.,

AU

CADASTRE ABRÉGÉ

DE LA

SEIGNEURIE DE DUMONTIER.

No. de référence.	DES
	Conces
1	Jean Bte.
2	Révd. L.
3	
4	George R
5	Léandre
6	Elie Plou
7	George P
8	Antoine S
9	Nazaire
10	Jean Bte.
11	Elie Plou
12	Jean Bte.
13	Elie Plou
14	François
15	Mineurs
16	Elie Plou
17	Louis Du
18	Benjamin
19	Jean Bte.
20	Alexandre
21	Léon Faill
22	Elie Desn
23	Honoré Pl
24	André Du
25	Louis Du
26	François
27	Jean Bte.
28	Charles Ba
29	Antoine B
30	Joseph Fo
31	Paul Ville
32	Pierre Juli
33	Joseph Del
34	Do.
35	Isaac Ville
36	Magloire P

No. de référence.	NOMS DES CENSITAIRES.	ÉTENDUE DE LA CONCESSION OU DU TERRAIN POSSÉDÉ. FRONT. Arpents.	Perches.	Pieds.	PROFONDEUR. Arpents.	Perches.	Pieds.	SUPERFICIE. Arpents.	Perches.	Pieds.	Emplacements ou Lots à bâtir, ou pour d'autres fins que pour des fins agricoles. VALEUR. £ s. d.	Montant de la Rente Constituée à être payée par le Censitaire. £ s. d.	REMARQUES.
	Concession St. Charles.												
1	Jean Bte. Mayrand	3			25			75			75 0 0	0 11 0½	
2	Révd. L. H. L. Lottinville	1			25			25			.....	0 3 4½	
3	Do.		5		25			12	50		.....	0 1 8½	
4	George Rivard	1	5		25			37	50		.....	0 5 1	
5	Léandre Rivard	1	5		25			37	50		.....	0 5 1	
6	Elie Plourde, fils de Prosper.	1	5		25			37	50		.....	0 5 1	
7	George Plourde	1	5		25			37	50		.....	0 5 0½	
8	Antoine Saucier	1	5		25			37	50		.....	0 5 0½	
9	Nazaire Paillé	1	5		25			37	50		.....	0 5 0½	
10	Jean Bte. Plourde	1	5		25			37	50		.....	0 5 1	
11	Elie Plourde	1	5		25			37	50		.....	0 5 1	
12	Jean Bte. Plourde							11	25		.....	0 1 7	
13	Elie Plourde							15			.....	0 1 7	
14	François Duhaime	3	7		30			111			.....	0 12 6	
15	Mineurs Houle		5		30			15			.....	0 1 8½	
16	Elie Plourde, fils de Prosper.	1	5		30			45			.....	0 5 1½	
17	Louis Duhaime	1	5		30			45			.....	0 5 0½	
18	Benjamin Duhaime	1									8 6 8	.....	
19	Jean Bte. Lemaître Duhaime.	1	5		30			45			.....	0 5 1	
20	Alexandre Lajoie	3			25			75			.....	0 8 5	
21	Léon Faillé	1	7	9	27	4		47	25		.....	0 11 0	
22	Elie Desmarteau	2	2	9	27			60	75		.....	0 12 1	
23	Honoré Plourde	2			27			54			.....	0 12 0½	
24	André Duclos	2			6			12			.....	0 2 0	
25	Louis Duhaime	2			21			42			.....	0 10 7½	
26	François Clairmont	1			22			22			.....	0 4 9½	
27	Jean Bte. Dionne	1			5			5			.....	0 1 0½	
28	Charles Baribeau {	1			27			57			.....	0 12 7	
	{	2			15								
29	Antoine Belle	2			12			24			.....	0 5 9¾	
30	Joseph Fortin	3			30			90			.....	0 13 4½	
31	Paul Villemure	3			23			69			.....	0 8 11	
32	Pierre Julien	2			20			40			.....	0 4 5¼	
33	Joseph Delaunais	1			20			20			.....	0 2 7	
34	Do.	3			7			21			.....	0 4 5½	
35	Isaac Villemure	3			7			21			.....	0 3 1¾	
36	Magloire Plourde	1	6	9	30			49	50		.....	0 7 4¾	

No. de référence.	NOMS DES CENSITAIRES.	ÉTENDUE DE LA CONCESSION OU DU TERRAIN POSSÉDÉ. FRONT. Arpents.	Perches.	Pieds.	PROFONDEUR. Arpents.	Perches.	Pieds.	SUPERFICIE. Arpents.	Perches.	Pieds.	Emplacements ou Lots à bâtir, ou pour d'autres fins que pour des fins agricoles. VALEUR. £ s. d.	Montant de la Rente Constituée à être payée par le Censitaire. £ s. d.	REMARQUES.
	Concession St. Charles.— (Suite.)												
37	Onézime Coulombe							59	50			0 8 11½	
38	Laurent Coulombe							41				0 5 10¼	
39	Léon Béland							25				0 4 5	
40	Veuve Antoine Delaunais	2			30			60				0 8 11	
41	Do.	1			20			20				0 4 5½	
42	Régis Paquin	2			20			40				0 8 10½	
43	Do.	3			12			36				0 4 7	
44	François Fritger	2			20			40				0 9 4	
45	Louis Paillé	2			12	50		25					
46	Do.	2			8			16				0 11 5½	
47	Do.	1			13			13					
48	Etienne Poudrier	2			20			40				0 9 4	
49	Joseph Delaunais	2			17			34				0 4 6	
50	Do.	2			20			40				0 8 5	
51	Do.	1			20			20				0 4 5½	
52	Antoine Villemure							80				0 17 8	
53	Do.							58				0 18 3½	
54	Toussaint Marineau	2	2	9	30			67	50			0 9 6	
55	Désiré Marineau	2			30			60				0 10 6½	
56	Eloi Coulombe	3			20			60				0 13 1½	
57	Do.	1	5		12			18				0 4 1	
58	Alexis Pichette	1	5		8			12				0 2 7½	
59	François Coulombe	3			10			30				0 6 9	
60	Do.							45				0 12 7	
61	Joseph Coulombe	1	5		20			30				0 6 3½	
62	Louis Paillé	3			23			69				0 18 10	
63	Désiré St. Yves	2			20			40				0 8 10½	
64	Jos. Coulombe, fils de François	2			20			40				0 8 11	
65	André St. Amand	4			10			40				0 9 0	
66	François Voizard	4			13			52				0 18 0½	
67	Olivier Clairmont	2			10			20				0 4 3	
68	Norbert Lambert							27				0 8 8	
69	Pierre Tisdel Noël							13				0 2 1	
70	Prudent Boulanger	1			10			10				0 2 3	
71	Narcisse Pratter	1			10			10				0 2 3	
72	Isidore Béland	2			10			20				0 4 5½	

No. de référence.	NOMS DES CENSITAIRES.	ÉTENDUE DE LA CONCESSION OU DU TERRAIN POSSÉDÉ. FRONT. Arpents.	Perches.	Pieds.	PROFONDEUR. Arpents.	Perches.	Pieds.	SUPERFICIE. Arpents.	Perches.	Pieds.	Emplacements ou Lots à bâtir, ou pour d'autres fins que pour des fins agricoles. VALEUR. £ s. d.	Montant de la Rente Constituée à être payée par le Censitaire. £ s. d.	REMARQUES.
	Concession St. Charles.— (Suite.)												
73	Eloi Coulombe							8				0 1 8	
74	François Rivard	2			20			40				0 8 11	
75	Do.	2			20			40				0 8 11	
76	Désiré Marineau	2			20			40				0 8 11	
77	Norbert Moreau	3			20			60				0 13 4½	
78	Louis Chauret	1	5		20			30				0 6 8½	
79	Do.	1			23			23				0 5 7½	
80	Jacques Gagnon	1	5		20			30				0 6 8½	
81	Louis Paillé	4	5		20			90				1 0 1	
82	Jacques Lesage	1	5		20			30				0 6 8½	
83	Edouard Hamelin	2			20			40				0 8 11	
84	Do.	2									150 0 0		Moulins.
85	Do.	1			20			20					
86	Do.							4				0 4 5½	Côtes de la Rivière.
87	Louis Rivard	1			20			20				0 4 5½	
88	Pierre Célestin Rivard	1			20			20				0 4 5½	
89	Jean Bte. Coulombe	1	5		20			30				0 6 8½	
90	Antoine Damphous	1	5		20			30				0 6 4	
91	Charles Martin et Fréderic Clément		5		20			10				0 4 5½	
92	Pierre Paquin	1			20			20				0 4 5½	
93	Veuve Louis Lamy	1			20			20				0 4 5½	
94	Jean Bte. Coulombe	1	5		20			30				0 6 8½	
95	Maxime Lesage	1	5		20			30				0 6 8½	
96	Prosper Plourde	1	5		20			30				0 6 8½	
97	Joseph Racine	1	5		20			90				1 0 1	
98	Prudent Plante	3			20			60				0 13 4½	
99	Olivier Gonville	3			20			60				0 13 4½	
100	Paul Paquin	3			20			60				0 13 4½	
101	François Bellemare		5		20			10				0 2 3	
102	Zéphirin Fréchette		5		20			10				0 2 3	
103	Pierre Lavaux				20			40				0 8 10½	
104	François Duhaime	3			20			60				0 13 4½	
105	Elie Plourde		7	9	20			15				0 3 4½	
106	Jean Bte. Plourde		7	9	20			15				0 3 4½	
107	Nazaire Paillé	1			20			30				0 6 8½	

No. de référence.	NOMS DES CENSITAIRES.	ÉTENDUE DE LA CONCESSION OU DU TERRAIN POSSÉDÉ. FRONT. Arpents.	Perches.	Pieds.	PROFONDEUR. Arpents.	Perches.	Pieds.	SUPERFICIE. Arpents.	Perches.	Pieds.	Emplacements ou Lots à bâtir, ou pour d'autres fins que pour des fins agricoles. VALEUR. £ s. d.	Montant de la Rente Constituée à être payée par le Censitaire. £ s. d.	REMARQUES.
	Concession St. Charles.— (Suite.)												
108	Elie Lamirande	3			0			60				0 13 4½	
109	Augustin Damphous	1	5		20			30				0 6 8½	
	Nouvelle Concession St. Charles.												
110	Joseph Gravel	2			27			54				0 10 0½	
111	Benjamin Marcotte	2			28			56				0 12 3½	
112	Louis Bourret	2			30			60				0 12 6½	
113	Antoine Harnois	2			32			64				0 13 4½	
114	Louis Voizard	2	5		34			85				0 17 10	
115	Joseph Voizard	1	5		36			54				0 14 1	
116	Charles St. Yves	2			38			76				0 18 9	
117	Joseph Bergeron	2			40			80				0 13 9	
118	Antoine Damphous		5		42			21				0 4 8½	
119	Pierre Noël		5		42			21				0 4 8½	
120	Louis Gagnon		5		42			21				0 4 8½	
121	Emmanuel Désaulniers		5		42			21				0 4 8½	
122	Jean Bte. Massé, fils	2	5		42			105				1 3 3½	
123	Paul Lefebvre	1			38			38				0 9 4½	
124	Veuve Joseph Constantin		5		38			19				0 4 8½	
125	Joseph Lefebvre	1			34			34				0 8 10	
126	George Lupien	1			34			34				0 8 10	
127	Olivier Béland	2			35			70				0 17 7	
128	Félix Lafléche	2			37			74				0 18 5	
129	Augustin Lambert	2			36			72				0 18 0	
130	Thomas Gravel	2			34			68				0 18 0½	
131	Antoine Plante, fils	2			34			68				0 17 7	
132	Léandre Rivard	2			33			66				0 17 6	
133	Albert Leblanc	2			30			60				0 17 7	
134	Jean Bte. Plante	2			39			78				0 18 0	
	Con. de l'Isle Laglanderie.												
135	Charles Deguise							3				0 1	
136	Elie Blais							36				0 11	
137	Jean Bte. Lafrenière							26				0 0 10	
138	Charles Chauret	2			10			20				0 2 0	
139	Jacques [illegible]	1			10			10				0 0 7½	
140	Elie Blais	1	7	9	10			47	50			0 3 8	

No. de réference.	NOMS DES CENSITAIRES.	ÉTENDUE DE LA CONCESSION OU DU TERRAIN POSSÉDÉ. FRONT. Arpents.	Perches.	Pieds.	PROFONDEUR. Arpents.	Perches.	Pieds.	SUPERFICIE. Arpents.	Perches.	Pieds.	Emplacements ou Lots à bâtir, ou pour d'autres fins que pour des fins agricoles. VALEUR. £ s. d.	Montant de la Rente Constituée à être payée par le Censitaire. £ s. d.	REMARQUES.
	Con. de L'Isle Laglanderie. (Suite.)												
141	Pierre Julien	1			10			10				0 1 1	
142	Elie Blais	1	4		8			11	20			0 0 10	
143	Pierre Julien	1			4			4				0 0 5	
144	Olivier Houde	3			15			45				0 5 1½	
145	Pierre Julien	3			16			48				0 5 10½	
146	François Lesage	3			16			48				0 5 10½	
147	Fidèle Laperrière							48				0 5 11	
148	Eustache Lambert	4			15			60				0 7 4	
149	Joseph Hogue	4			13			52				0 7 3	
150	Olivier Houde	4			10	5		42				0 6 9	
		3	5		4			14					
151	Jean Bte. Jacques		5		4			2				0 0 6	
152	François Rivard	1	5		9			13	50			0 1 11½	
153	Israël Peltier	7			10			70					
	Do.	8	5		4	2	9	32	12	162		0 13 9	
154	Pierre Pepin	2	5		15	5		38	75			0 5 1	
155	Charles Allard	3	5		16			56				0 7 1½	
156	François Rivard	1			17			17				0 2 0½	
157	Pierre Lafleur	3			17			51				0 6 0	
158	Louis Pratte		6	4½	20			12	50			0 1 3	
159	Josephte & Louise Boisvert	1	8	13	20			37	50			0 3 10½	
160	François Collard	2	5		19			47	50			0 5 1	
161	François Chevalier	2			19			38				0 4 7½	
162	Thomas Lessard	2			19			38				0 5 1½	
163	François Chevalier	1	5		19			28	50			0 3 5½	
164	Thomas Lessard	1	5		19			28	50			0 2 7½	
165	Jean Charles Peltier	4	4		19			83	60			0 10 1½	
166	Elie Lescadre	2	3	9	24			56	40			0 3 7	
167	Alexis Pichette	2	5		25			62	50			0 5 10	
168	Louis Rivard	3			25			75				0 4 9	
169	Joseph Lessard	1			27			27				0 5 1½	
170	Bazile Racine	2			27			54				0 12 1½	
171	François Rivard	2			25			50				0 8 10½	
172	Thomas Lessard	3			25			75				0 17 8	
173	Joseph Lessard	5			27	5		137	50			1 7 8½	
174	Jean Lessard, fils	4			30			120				1 6 8	

No. de référence.	NOMS DES CENSITAIRES.	ÉTENDUE DE LA CONCESSION OU DU TERRAIN POSSÉDÉ. FRONT. Arpents.	Perches.	Pieds.	PROFONDEUR. Arpents.	Perches.	Pieds.	SUPERFICIE. Arpents.	Perches.	Pieds.	Emplacements ou Lots à bâtir, ou pour d'autres fins que pour des fins agricoles. VALEUR £ s. d.	Montant de la Rente Constituée à être payée par le Censitaire. £ s. d.	REMARQUES.
	Con. de L'Isle Laglanderie.—(Suite.)												
175	Edouard Hamelin		5		22			11				0 1 3½	
176	Marc Allard	1			8			8				0 0 11½	
177	Olivier Allard	2			8			37 / 16				0 9 7	
178	George Landry							3			4 3 4	0 0 7	
179	François Chauret		5		14			7				0 0 11	
180	Israël St. Pierre		5		14			7				0 1 1¾	
181	François Chauret	2			14			28				0 5 9½	
182	Maxime Allard	3			8			24				0 5 4½	
183	Marc Allard	3			12			36				0 8 0½	
184	Eustache Lambert	3			10			30				0 5 11	
185	Daniel Ayotte	3			10			30				0 8 11	
186	Thomas Lamy	2			10			20				0 4 5½	
187	Paul Lamy	1	5		30			45				0 10 0½	
188	Paul Lamy, fils		5		36			18				0 3 4½	
189	Pierre Julien	2			20			40				0 8 5	
190	Calixte Beaulieu	1			18			18				0 4 5½	
191	Mineurs Alexis Caillé							3				0 0 5½	
192	Alexis Caillé, fils							15				0 3 9	
193	Alexis Crochière	2			2	5		5				0 0 10¼	
194	Alexis Rivard	1			16			16				0 3 6½	
195	Barthélemy Crochière							4				0 0 7½	
196	Benjamin Lamy	2			20			40				0 8 5	
197	Joseph Lapolice	1	5		20			30				0 6 8½	
198	David Duhaime	1	5		20			30				0 6 8½	
199	Clément Arvisais	1			20			20				0 4 5½	
200	Pierre Pepin	1			20			20				0 4 5½	
201	Israël Peltier	1			20			20				0 4 5½	
202	Joseph Hogué	2			20			40				0 8 10½	
203	Michel Marineau	2			10			20				0 4 5½	
204	Louis Lafrenière	1			10			10				0 2 3	
205	Augustin Féron	1			20			20				0 4 6	
206	Pierre Hubert	1			20			20				0 4 5½	
207	George Caron	2			16			32				0 6 8½	
208	Pierre Barolette	2			16			32				0 6 4	
209	Fabien Lambert	2			20			40				0 8 5	

No. de référence.	NOMS DES CENSITAIRES.	ÉTENDUE DE LA CONCESSION OU DU TERRAIN POSSÉDÉ. FRONT. Arpents.	Perches.	Pieds.	PROFONDEUR. Arpents.	Perches.	Pieds.	SUPERFICIE. Arpents.	Perches.	Pieds.	Emplacements ou Lots à bâtir, ou pour d'autres fins que pour des fins agricoles. — VALEUR. £ s. d.	Montant de la Rente Constituée à être payée par le Censitaire. £ s. d.	REMARQUES.
	Con. de L'Isle Laglanderie.— (Suite.)												
210	Benjamin Boisvert	1			20			20				0 4 2½	
211	Sébastien Welfret	1			20			20				0 4 2½	
212	George Rivard		5		20			10				0 2 3	
213	Jacques Allard	1	5		20			30				0 6 8½	
214	Antoine Bourret	3			20			60				0 13 4½	
	Concession du Grand Rang.												
215	Alexis Rivard	3			30			90				0 10 1½	
216	Pierre Célestin Rivard	3			30			90				0 11 8	
217	Eustache Lambert	3			27			81				0 10 1½	
218	Joseph Chevalier	3			27			81				0 10 1½	
219	François St. Onge							15				0 1 1½	
220	Clément Arvisais	1	5		15			22	50			0 1 5	
221	François Dupaul	3			5			15				0 1 3	
222	Antoine Rivard	1	5		15			22	50			0 1 5	
223	Do.	2	5		20			50				0 6 7½	
224	Jean Augé	2	5		20			50				0 5 7	
225	Do.	1			20			20				0 2 6½	
226	Pierre Julien	2			20			40				0 5 1	
227	Eustache Lambert	2			20			40				0 5 1½	
228	Jean Bte. Robert	2			20			40				0 5 1	
229	Epiphanie Lupien	1	5		15			22	50			0 2 8	
230	Paul Gélinas							15				0 0 10	
231	Daniel Ayotte							2				0 0 2	
232	Epiphanie Lupien							3	50			0 0 5½	
233	Daniel Ayotte	2			30			60				0 4 6	
			7	9	4			3					
234	Joseph Chevalier	2			25			50				0 5 1	
235	Paul Gélinas	2			25			50				0 5 1	
236	Claude Féron	2			25			50				0 5 1	
237	Epiphanie Lupien	2			25			50				0 5 1	
238	Do.	2			31			62				0 3 5	
239	Paul Lescadre	2			22	5		45				0 2 10	
240	Epiphanie Lupien	2			65			130				0 7 7	
241	Antoine Lemay	2			65			130				0 10 1	
242	François Lescadre	2			57			114				0 9 2½	
243	Benjamin Augé	2			9			18				0 1 9	

No. de référence.	NOMS DES CENSITAIRES.	ÉTENDUE DE LA CONCESSION OU DU TERRAIN POSSÉDÉ. FRONT. Arpents.	Perches.	Pieds.	PROFONDEUR. Arpents.	Perches.	Pieds.	SUPERFICIE. Arpents.	Perches.	Pieds.	Emplacements ou Lots à bâtir, ou pour d'autres fins que pour des fins agricoles. VALEUR. £ s. d.	Montant de la Rente Constituée à être payée par le Censitaire. £ s. d.	REMARQUES.
	Concession du Grand Rang.—(Suite.)												
244	Benjamin Augé	2			65			130				0 11 4½	
245	Honoré Augé	2			55			110				0 8 5½	
246	Benjamin Augé	2			9			18				0 1 8	
247	François Dupaul	2			65			130				0 11 4½	
248	Charles Tessier	2			65			130				0 11 3½	
249	Do.	1	5		45			67	50			0 0 0½	
250	Zéphirin Fréchette	3	2	9	42			136	50			0 0 0½	
251	Honoré Augé	4	7	9	18			49	50			0 0 0½	
252	Jean Bte. Déchêne	3			44			132				0 10 1½	
253	Do.	1	5		16			24				0 2 6½	
254	Thomas Déchêne	1	5		16			24				0 2 6½	
255	Do.	1			60			60				0 5 1	
256	Joseph Déchêne	1			60			60				0 5 1	
257	Jean Bte. Déchêne	2			17			34				0 4 10	
258	Do.							1				0 0 2½	
259	Paschal Lampron	2			40			80				0 5 1	
260	Jean Bte. Déchêne	2			40			80				0 5 1	
261	Joseph Déchêne	2			18			36				0 5 1	
262	Joseph Martin	2			40			80				0 6 3½	
263	Pierre Lemay	1			16			16				0 2 1¼	
264	Jean Faucher							80				0 7 1¾	
26	Benjamin Déchêne	3			30			90				0 11 1	
266	François Pepin	2			50			100				0 10 1½	
267	Jean Bte. Jalbert	1			50			50				0 5 0½	
268	Jos. Poudrier, fils de Benjamin	1			50			50				0 5 0½	
269	Thomas Déchêne	1			50			50				0 5 0½	
270	François Pepin	1			50			50				0 5 1	
271	Thomas Déchêne	1			50			50				0 5 1	
272	François Dupaul	1	5		48			72				0 7 6½	
273	Elie Lescadre	1	5		46			69				0 7 7	
274	Pierre Ayotte	1	5		46			69				0 7 6½	
275	Zéphirin Fréchette	1	5		48			72				0 7 7½	
276	Elie Lescadre	1	5		35			52	50			0 5 0½	
277	Fabien Lescadre	1	5		35			52	50			0 5 1	
278	Do.	3			15			45				0 5 0	
279	Do.							18	50			0 1 6½	

No. de référence.	NOMS DES CENSITAIRES.	ÉTENDUE DE LA CONCESSION OU DU TERRAIN POSSÉDÉ. FRONT. Arpents.	Perches.	Pieds.	PROFONDEUR. Arpents.	Perches.	Pieds.	SUPERFICIE. Arpents.	Perches.	Pieds.	Emplacements ou Lots à bâtir, ou pour d'autres fins que pour des fins agricoles. VALEUR. £ s. d.	Montant de la Rente Constituée à être payée par le Censitaire. £ s. d.	REMARQUES.
	***Concession du Grand Rang.*— (Suite.)**												
280	François Xavier Lachance	.....			.....			18	50	...	.....	0 1 6½	
281	Joseph Poudrier	.....			.....			70	...	...	.....	0 5 5	
282	Jean St. Pierre	2	...	...	36	...	...	72	...	...	.....	0 12 6½	
283	Pierre Barolette	2	...	...	50	...	...	100	...	...	.....	0 12 6½	
284	Charles Lachance	2	...	...	30	...	...	60	...	...	.....	0 12 6	
285	Do.	.....			.....			7	...	...	.....	0 4 1	
286	Louis Guilmette	2	...	...	30	...	...	60	...	...	.....	0 13 3½	
287	Pierre Barolette	1	...	...	30	...	...	30	...	...	.....	0 6 3½	
288	François Xavier Lachance	1	...	...	30	...	...	30	...	...	.....	0 6 7½	
289	Charles Lachance	1	...	...	13	...	...	13	...	...	.....	0 2 9	
290	Louis Guilmette	1	...	...	15	...	...	15	...	...	.....	0 2 3	
291	François Xavier Lachance	2	...	...	16	5	...	33	...	...	.....	0 8 4½	
292	Louis Guilmette	2	...	...	35	...	...	70	...	...	.....	0 13 4½	
293	Désiré Augé	2	...	...	38	...	...	76	...	...	.....	0 13 4½	
294	Pierre Grenier, fils	2	...	...	40	...	...	80	...	...	.....	0 12 7½	
295	Augustin Grenier	2	...	...	45	...	...	90	...	...	.....	1 0 1	
296	François Chauret	.....			.....			1	...	...	12 10 0	.....	
297	Jean Bte. Robert	2	...	...	45	...	...	90	...	...	.....	0 13 11	
298	Célestin Lafrenière	2	...	...	43	...	...	86	...	...	.....	0 13 4½	
299	Pierre Grenier	2	...	...	41	...	...	82	...	...	.....	0 17 11½	
300	Benjamin Déchêne	2	...	...	20	...	...	40	...	...	.....	0 8 11	
301	Thomas [illegible]hêne	1	...	...	20	...	...	20	...	...	.....	0 4 5½	
302	Dieudonné Laperrière	1	...	...	20	...	...	20	...	...	.....	} 0 13 4½	
303	Do.	2	...	...	20	...	...	40	...	...	.....		
304	Louis Gélinas	1	...	...	20	...	...	20	...	...	.....	} 0 13 4½	
305	Do.	2	...	...	20	...	...	40	...	...	.....		
306	Benjamin Jean Déchêne	.....			.....			3	...	...	.....	0 0 7½	
307	Joseph Martin	1	...	...	18	...	...	18	...	...	.....	0 3 7	
308	Joseph Féron	2	...	...	20	...	...	40	...	...	.....	0 8 5	
309	François Gagnon	1	5	...	20	...	...	30	...	...	.....	0 5 6¼	
310	Do.	.....			.....			7	50	...	.....	0 1 3	
311	Israël St. Pierre	1	5	...	22	...	...	33	...	...	.....	0 6 1¾	
312	Benjamin Jean Déchêne	1	5	...	21	...	...	31	50	...	.....	0 5 5½	
313	Pierre Ayotte	1	5	...	19	...	...	28	50	...	.....	0 5 2	
314	Charles Martin	.....			.....			7	...	...	.....	0 1 8	§ Une pointe à la rivière.
315	François Bergeron	.....			.....			7	...	...	.....	0 1 3½	Do.

No. de référence.	NOMS DES CENSITAIRES.	ÉTENDUE DE LA CONCESSION OU DU TERRAIN POSSÉDÉ. FRONT. Arpents.	Perches.	Pieds.	PROFONDEUR. Arpents.	Perches.	Pieds.	SUPERFICIE. Arpents.	Perches.	Pieds.	Emplacements ou Lots à bâtir, ou pour d'autres fins que pour des fins agricoles. VALEUR. £ s. d.	Montant de la Rente Constituée à être payée par le Censitaire. £ s. d.	REMARQUES.
	Concession St. Ambroise.												
316	Joseph Bélanger	...	...	...	...	...	...	45	...	...	.....	0 3 10½	
317	André Rabouin	...	...	...	...	...	...	90	...	...	.....	0 6 6½	
318	Do.	1	...	...	20	...	...	20	...	...	.....	0 2 6½	
319	Benjamin Rabouin	1	...	...	20	...	...	20	...	...	.....	0 2 6½	
320	Pierre Célestin Rivard	3	7	9	3	2	9	12	18	243	.....	0 1 0	
321	Joseph Féron	1	5	...	27	...	...	40	50	...	.....	0 4 3	
322	Veuve Joseph Féron	1	5	...	27	...	...	40	50	...	.....	0 4 3	
323	Joseph Lapolice	2	5	...	27	...	...	67	50	...	.....	0 7 2½	
324	Clément Arvisais	1	...	...	27	...	...	27	...	...	.....	0 2 9	
325	Pierre Arvisais	1	...	...	27	...	...	27	...	...	.....	0 2 9	
326	Joseph Legris	1	...	...	30	...	...	30	...	...	.....	0 1 3	
327	Do.	2	...	...	30	...	...	60	...	...	.....	0 2 8	
328	Joseph Féron	2	...	...	30	...	...	60	...	...	.....	0 5 1	
329	Joseph Legris	1	...	..	15	...	...	15	...	...	.....	0 0 10	
330	[illegible] Augé	1	...	...	15	...	...	15	...	...	.....	0 1 3	
331	Do.	3	...	...	30	...	...	90	...	...	.....	0 5 0	
332	Daniel Lavergne	1	5	...	30	...	...	45	...	...	.....	0 2 1	
333	Elie Lavergne	1	5	...	30	...	...	45	...	...	.....	0 2 1	
334	Benjamin Chevalier	2	...	...	30	...	...	60	...	...	.....	0 2 1	
335	Daniel Lavergne	1	...	...	30	...	...	30	...	...	.....	0 1 5	
336	Benjamin Rabouin	2	...	...	22	5	...	45	...	...	.....	0 5 1	
337	Benjamin Lescadre	2	...	...	22	5	...	45	...	...	.....	0 5 1	
338	Joseph Legris	2	...	...	25	...	...	50	...	...	.....	0 5 1	
339	François Lescadre	2	...	...	25	...	...	50	...	...	.....	0 5 1	
340	Honoré Lescadre	2	...	...	25	...	...	50	...	...	.....	0 5 1	
	Concession Sud-Ouest. St. Louis.												
341	Benjamin Jean Déchêne	2	...	...	27	...	...	54	...	...	.....	0 15 10½	
342	Louis St. Pierre	1	...	...	29	...	...	29	...	...	.....	0 8 11	
343	Claude Féron	1	...	...	29	...	...	29	...	...	.....	0 8 10½	
344	Charles Lachance	1	...	...	29	...	...	29	...	...	.....	0 8 10½	
345	Jean Foucher	1	...	...	29	...	...	29	...	...	.....	0 8 10½	
346	Calixte Grenier	2	...	...	29	...	...	58	...	...	.....	0 18 2	
347	Charles Rabouin	2	...	...	29	...	...	58	...	...	.....	0 15 1	
348	Augustin Masson	1	...	...	29	...	...	29	...	...	.....	0 7 1½	
349	Edouard Masson	1	...	...	29	...	...	29	...	...	.....	0 7 1½	

No. de référence.	NOMS DES CENSITAIRES.	ÉTENDUE DE LA CONCESSION OU DU TERRAIN POSSÉDÉ. FRONT. Arpents	Perches	Pieds.	PROFONDEUR. Arpents.	Perches.	Pieds.	SUPERFICIE. Arpents.	Perches.	Pieds.	Emplacements ou Lots à bâtir, ou pour d'autres fins que pour des fins agricoles. VALEUR. £ s. d.	Montant de la Rente Constituée à être payée par le Censitaire. £ s. d.	REMARQUES.
	***Con. Sud-Ouest. St. Louis.*— (Suite.)**												
350	Pierre Arvisais	2			28			56				0 19 0	
351	William Ed. Holmes	2			28			56				0 18 8	
352	Do.	2			27			54				0 18 0	
353	Do.				27			54				0 17 8	
354	Thomas Déchêne				1			8				0 2 4	
355	David Béland	2			22			44				0 12 9	
356	Thomas Déchêne	1			25			25				0 7 6½	
357	Paul Gélinas	1			25			25				0 7 6½	
358	Charles Allard	1			24			24				0 6 8½	
359	Honoré Allard	1			24			24				0 6 8½	
360	François Chauret	2			23			46				0 14 6	
361	Pierre Grenier, père	1			22			22				0 7 0	
362	Célestin Lafrenière	1			22			22				0 7 0	
363	Joseph Baribeau	2			16			32				0 9 7	
364	Elie Lavallée							36				0 7 6	
365	Michel Lavallée							32				0 10 0	
366	Israël Peltier							27				0 8 0	
367	François Lesage							18				0 3 1½	
	Concession Nord-Est. St. Louis.												
368	Honoré Lescadre	2			23			46				0 10 1	
369	Joseph Legris	2			23			46				0 10 1	
370	Joseph Drolet	1			24			24				0 5 0½	
371	Antoine Rivard	1			24			24				0 5 0½	
372	Joseph Féron	2			25			50				0 10 1	
373	Benjamin Augé	2			30			60				0 15 1	
274	Epiphanie Lupien	2			32			64				0 15 1	
375	Pierre Lescadre	2			34			68				0 12 7	
376	Elie Lescadre	2			36			72				0 15 1	
377	Fabien Lescadre	2			25			50				0 15 1	
378	Joseph Poudrier	2			25			50				0 15 1	
379	Joseph Martin	2			25			50				0 15 1	
380	Thomas Déchêne	2			25			50				0 15 1	
381	Benjamin Déchêne	1			25			25				0 7 6½	
382	Joseph Déchêne	1			25			25				0 7 6½	
383	Jean Bte. Déchêne	2			25			50				0 15 0½	
384	Honoré Augé	2			25			50				0 14 7	

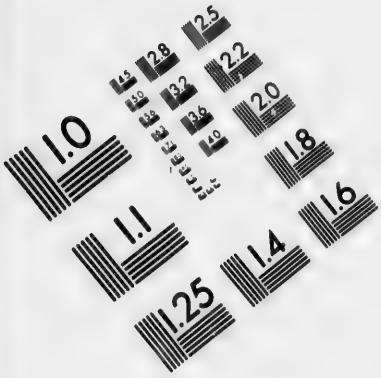

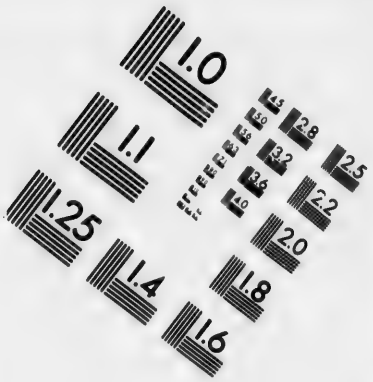

IMAGE EVALUATION TEST TARGET (MT-3)

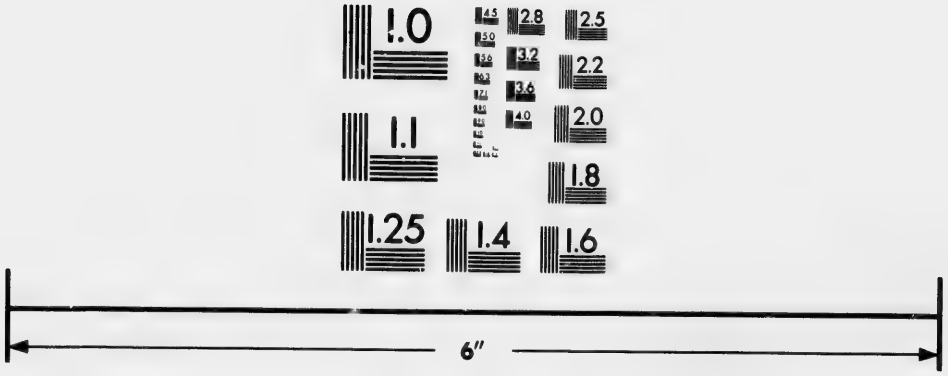

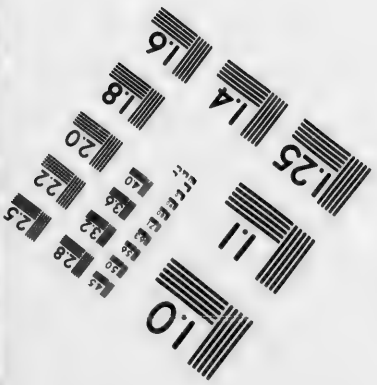

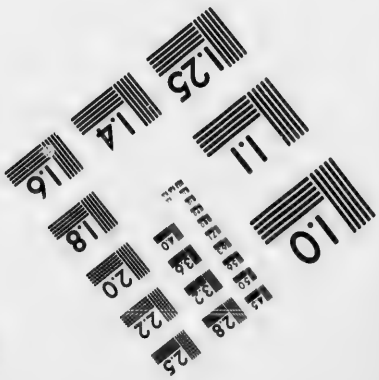

Photographic Sciences Corporation

23 WEST MAIN STREET
WEBSTER, N.Y. 14580
(716) 872-4503

2.8
2.5
3.2
2.2
3.6
2.0
1.8
1.0

No. de référence.	NOMS DES CENSITAIRES.	ÉTENDUE DE LA CONCESSION OU DU TERRAIN POSSÉDÉ. FRONT. Arpents.	Perches.	Pieds.	PROFONDEUR. Arpents.	Perches.	Pieds.	SUPERFICIE. Arpents.	Perches.	Pieds.	Emplacements ou Lots à bâtir, ou pour d'autres fins que pour des fins agricoles. VALEUR. £ s. d.	Montant de la Rente Constituée à être payée par le Censitaire. £ s. d.	REMARQUES
	Con. Nord-Est. St. Louis.— (Suite.)												
385	Æmelius Irving	2			25			50			.....	0 14 7	
386	Do.	2			25			50			.....	0 14 7	
387	Do.							63			.....	0 18 5½	
	Concession Sud-Ouest de Picdur.												
388	Jean Bte. Trahan	3			33			99			.....	0 5 0	
389	Joseph Lefebvre	1	5		33			49	50		.....	0 3 11½	
390	Luc Lamy	1	5		33			49	50		.....	0 3 11	
391	Joseph Bellemare	1	5		33			49	50		.....	0 3 11	
392	Jean Bte. Trahan	1	8		33			58			.....	0 4 6½	
393	Joseph Guilmette	2	8		33			90			.....	0 7 6	
394	Thomas Lamy, fils d'Antoine.	1			33			33			.....	0 2 7	
395	Mineurs Boisvert	1			33			33			.....	0 2 6½	
396	Joseph Lemay	2			32			64			.....	0 5 1½	
397	Louis Lamy, fils d'Alexis	1	5		32			48			.....	0 3 10	
398	Charles Gélinas, (B. Céci)	1	5		32			48			.....	0 3 10	
399	Do.	1	5		32			48			.....	0 3 10	
400	Antoine Lamy, fils d'Antoine.	1	5		32			48			.....	0 3 10	
401	Paul Milot	2			35			70			.....	0 5 0½	
402	Paul Peltier	2			32			64			.....	0 5 1	
403	Joseph Boisvert							¼			8 6 8	.....	
404	Thomas Lamy, fils de Joseph.	2			33			66			.....	0 5 1	
405	Régis Villemure, fils	3			33			99			.....	0 7 7½	
406	Pierre Héroux	2			23			46			.....	0 5 1	
407	Régis Villemure, fils	1			4			4			.....	0 0 6	
408	Joseph Chesnay	2			23			46			.....	0 5 1	
409	Joseph Lemay, (*garçon*)		9		23			20	70		.....	0 2 0½	
410	Joseph Chesnay	1	1		23			25	30		.....	0 3 0½	
411	Antoine Grenier	3			20			60			.....	0 13 3	
412	Isaac Villemure	4			18			72			.....	0 8 1½	
413	Jean Leblanc	3			18			54			.....	0 5 1	
414	Paul Grenier							1			12 10 0	.....	
415	François Gendron	4			18			72			.....	0 6 6	
416	Clément Lacerte	1			18			18			.....	0 2 1	
417	Thomas Lacerte	1			18			18			.....	0 2 1½	
418	Louis Villemure	2			17			34			.....	0 3 3	

No. de référence.	NOMS DES CENSITAIRES.	ÉTENDUE DE LA CONCESSION OU DU TERRAIN POSSÉDÉ. FRONT. Arpents.	Perches.	Pieds.	PROFONDEUR. Arpents.	Perches.	Pieds.	SUPERFICIE. Arpents.	Perches.	Pieds.	Emplacements ou Lots à bâtir, ou pour d'autres fins que pour des fins agricoles. VALEUR. £ s. d.	Montant de la Rente Constituée à être payée par le Censitaire. £ s. d.	REMARQUES.
	Concession Sud-Ouest de Picdur.—(Suite.)												
419	Calixte Héroux	4			18			72				0 9 2	
420	Edouard Milot	3			10			30				0 2 6½	
421	Do.	1	5		14			21				0 2 2½	
422	Charles Lacerte	1	5		14			21				0 1 8½	
423	Jean Bte. Lampron	2			12			24				0 1 6	
424	Joseph Lampron	2			10			20				0 1 6	
425	Paul Grenier	7			7			49				0 5 8¾	
	Concession Nord-Est de Picdur.												
426	Louis Lamy, fils d'Alexis	4			39			156				0 10 1	
427	Pierre Lamy	4			39			156				0 10 1½	
428	André Guilmette	2			37			74				0 10 6½	
429	Narcisse Guilmette	4			37			148				1 1 0½	
430	Louis Lamy, fils d'Antoine	2			37			74				0 5 1	
431	Thomas Lamy, fils d'Antoine	3	5		37			129	50			0 8 10½	
432	Jean Bte. Trahan	2			37			74				0 5 1	
433	Antoine Villemure	1	5		37			51	50			0 3 9½	
434	Jean Bte. Gélinas	1	3	6	37			52				0 3 5	
435	Louis Lamy, fils d'Alexis	2			37			74				0 5 1	
436	Louis Gélinas	2			37			74				0 5 1	
437	George Chesnay	2			37			74				0 5 1	
438	Joseph Chesnay	1			39			39				0 2 6½	
439	Louis Lamy Menin	2	5		39			87	50			0 6 4½	
440	Joseph Chesnay	1			19			19				0 1 4½	
441	Edouard Milot, fils de Paul	1			39			39				0 2 6½	
442	Do.	1	5		8			12				0 1 3	
443	Pierre Héroux				25			25				0 1 8½	
444	Onézime Héroux							½			5 0 0		
445	Louise Lampron							½			4 3 4		
446	Thomas Lamy, fils d'Antoine	1	5		8			12				0 1 3	
	Concession Sud-Ouest de Picdur.												
447	Pierre Héroux	2			19			38				0 2 6½	
448	Calixte Héroux	2			19			38				0 2 6½	
449	Veuve Joseph Héroux								60		8 6 8		
450	Thomas Lampron	1			37			37				0 2 6½	

No. de référence.	NOMS DES CENSITAIRES.	ÉTENDUE DE LA CONCESSION OU DU TERRAIN POSSÉDÉ. FRONT. Arpents.	Perches.	Pieds.	PROFONDEUR. Arpents.	Perches.	Pieds.	SUPERFICIE. Arpents.	Perches.	Pieds.	Emplacements ou Lots à bâtir, ou pour d'autres fins que pour des fins agricoles. VALEUR £ s. d.	Montant de la Rente Constituée à être payée par le Censitaire. £ s. d.	Remarques.
	Concession Sud-Ouest de Picdur.—(Suite.)												
451	Olivier Lampron	1			37			37				0 2 6½	
452	Antoine Lamy	1			39			39				0 2 6½	
453	Léonard Bellemare	2			37			74				0 5 1	
454	Antoine Lamy	3			37			111				0 7 7½	
455	Raphaël Héroux	3			37			111				0 7 7½	
456	Do.	2			37			74				0 5 1	
457	Edouard Milot, fils de Pierre	2			37			74				0 5 1	
458	Jean Leblanc	3	3		37			122	10			0 7 7½	
459	François Lamy	4			39			156				0 10 2	
460	Raphaël Héroux	2			39			78				0 5 1	
461	Hyacinthe Gendron	2			39			78				0 5 1	
462	François Gendron	1			39			39				0 2 6½	
463	Antoine Dupont	3			37			111				0 7 7½	
464	François Lamy	1	5		37			55	50			0 3 10	
465	Edouard Milot, fils de Pierre	1	5		37			55	50			0 3 9½	
466	Luc Gélinas	3			37			111				0 7 7½	
467	Joseph Lacerte, fils de Pierre	2			30			60				0 4 9	
468	Do.	1			26			26				0 2 1	
469	Pierre Lacerte, fils de Pierre	1			26			26				0 2 0½	
470	Do.	2			37			74				0 6 4½	
471	Paul Leblanc	2			4			8				0 0 7½	
472	Abraham Lampron	2			7			14				0 1 1½	
473	Augustin Boisvert	2			7			14				0 1 1½	
	Concession de Picdur. Rang Simple.												
474	Désiré Lacerte	4			37			148				0 10 1½	
475	Antoine Désaulniers	1			29			29				0 2 0	
476	Joseph Lampron	1			8			8				0 0 6½	
477	Clément Dupont	1			37			37				0 2 6½	
478	Do.							25				0 1 3	
479	Clément Lacerte							10				0 0 6	
480	Charles Gélinas, (B. Céci)							10				0 0 6	
481	Antoine Héroux							12				0 0 7	
482	Marie Héroux							8				0 0 5	
483	Clément Lacerte	3			35			105				0 12 0½	
484	Joseph Lacerte, fils de Joseph	3			3			9				0 1 0½	

No. de référence.	NOMS DES CENSITAIRES.	ÉTENDUE DE LA CONCESSION OU DU TERRAIN POSSÉDÉ. FRONT. Arpents.	Perches.	Pieds.	PROFONDEUR. Arpents.	Perches.	Pieds.	SUPERFICIE. Arpents.	Perches.	Pieds.	Emplacements ou Lots à bâtir, ou pour d'autres fins que pour des fins agricoles. VALEUR. £ s. d.	Montant de la Rente Constituée à être payée par le Censitaire. £ s. d.	REMARQUES.
	Concession de Picdur. Rang Simple.—(Suite.)												
485	Thomas Lacerte, fils de Joseph	2			37			74			.....	0 1 10	
486	Pierre Lacerte, fils d'Alexis..	7			32			224			.....	0 5 6½	
487	Joseph Martin.....	2			30			60			.....	0 5 2	
488	Alexis Lacerte.....	2			6			12			.....	0 2 6	
489	Charles Lamy.....	2			36			72			.....	0 7 7	
490	Do.	2			36			72			.....	0 13 7	
491	Jean Bte. Décôteau.....	2			36			72			.....	0 13 7	
492	Louis Héroux.....	2			30			60			.....	0 12 0¾	
493	Joseph Lacerte, fils de Joseph.							6			.....	0 1 2¼	
494	Charles Lamy.....	2			20			40			.....	0 8 2½	
495	Calixte Dubé.....	1			10			10			.....	0 1 10½	
496	Jean Martin.....	1			10			10			.....	0 1 10½	
497	Jean Bte. Décôteau.....	1			5			5			.....	0 0 7½	
498	Charles Lamy.....	1	5		30			45			.....	0 6 3	
499	Antoine Milot.....	1	5		30			45			.....	0 6 3	
500	Elie Augé.....	1			13			13			.....	0 1 3	
501	Benjamin Massé.....	1			10			10			.....	0 1 3½	
502	Elie Augé.....	2			30			60			.....	0 7 7	
503	Jean Bte. Décôteau.....	1	5		30			45			.....	0 7 5½	
504	Sévère Dupont.....	2	5		30			75			.....	0 10 6	
505	Pierre Lacerte, fils d'Alexis..							4			.....	0 1 3¾	
506	Pierre Lacerte, fils de Pierre.							4			.....	0 1 3¾	
507	Joseph Trahan.....	2			35			70			.....	0 10 6½	
508	Antoine Grenier.....	4			25			100			.....	1 1 0	
509	Do.	1			10			10			.....	0 0 10	
510	Louis Lachance.....	2	5		20			50			.....	0 8 5¼	
511	Mineurs Daniel Lavergne....		5		20			10			.....	0 1 6	
512	Jean Martin.....	2			10			20			.....	0 3 4¼	
513	Luc Boucher.....							15			.....	0 1 8	
514	Régis Boucher.....							4			.....	0 0 5	
515	Célestin Boucher.....							4			.....	0 1 3	
516	Luc Boucher.....							5			.....	0 1 3	
517	Jean Lauzon.....	2			30			60			.....	0 13 4	
518	Daniel Lavergne.....	4			27	5		110			.....	1 2 11	
519	Calixte Gélinas.....	4			4			16			.....	0 1 4	
520	Pierre Lefebvre.....	2			28			56			.....	0 12 5	

No. de référence.	NOMS DES CENSITAIRES.	ÉTENDUE DE LA CONCESSION OU DU TERRAIN POSSÉDÉ. FRONT. Arpents.	Perches.	Pieds.	PROFONDEUR. Arpents.	Perches.	Pieds.	SUPERFICIE. Arpents.	Perches.	Pieds.	Emplacements ou Lots à bâtir, ou pour d'autres fins que pour des fins agricoles. VALEUR. £ s. d.	Montant de la Rente Constituée à être payée par le Censitaire. £ s. d.	REMARQUES.
	Concession de Picdur. Rang Simpte.—(Suite.)												
521	Frédéric Labrèche	2			28			56				0 13 3	
522	Abraham Gélinas	4			28			112				1 2 1	
523	Frédéric Gélinas	1			20			20				0 3 1	
524	Honoré Gélinas							68				0 15 5½	
525	Edward Gélinas	4			20			80				0 16 0	
526	Louis Héroux	4			17			68				0 14 11	
	Concession du Petit Fief.												
527	Michel Gélinas	3			19			57				0 12 6	
528	Jean Bellemare	2			21			42				0 12 2	
529	Antoine Lemire	3			19			57				0 15 0	
530	Jean Bte. Bellemare							52				0 13 8	
531	Michel Grénier							52				0 13 8	
532	Æmilius Irving	3			15			45				0 15 8	
533	Do.	3			15			45				0 15 6	
534	Maxime Barolette	3			15			45				0 10 1½	
535	Israël St. Pierre	3			15			45				0 10 1½	
536	Æmilius Irving	3			15			45				0 15 2	
537	Do.	3			15			45				0 15 1	
538	Do.	3			14			42				0 13 8	
539	Do.	3			13			39				0 13 0	
540	Do.	3			13			39				0 13 4	
541	Do.	3						78				1 6 0	
	Concession du "Renversé."												
542	Louis Martel	2			20			40				0 8 11	
543	Pierre Julien	1			15			15				0 3 4¼	
544	Pierre Fortier	1			5			5				0 1 1¼	
545	François Xavier Delaunais	3			20			60				0 13 4½	
546	Jean Charles Peltier	2			15	5		31				0 6 11½	
547	Joseph Leclerc	1			4			4				0 1 1¼	
548	François St. Onge	1			5			5				0 1 1¼	
549	Jean Lessard, père	2			15			30				0 6 8	
550	Daniel Bourassa	2			5			10				0 2 2½	
551	Adolphe St. Onge	3			20			60				0 13 3½	
552	Etienne Poudrier	2			40			40				0 8 11	
553	Pierre Gélinas	3			20			60				0 13 3½	

No. de référence.	NOMS DES CENSITAIRES.	ÉTENDUE DE LA CONCESSION OU DU TERRAIN POSSÉDÉ. FRONT. Arpents.	Perches.	Pieds.	PROFONDEUR. Arpents.	Perches.	Pieds.	SUPERFICIE. Arpents.	Perches.	Pieds.	Emplacements ou Lots à bâtir, ou pour d'autres fins que pour des fins agricoles. VALEUR. £ s. d.	Montant de la Rente Constituée à être payée par le Censitaire. £ s. d.	REMARQUES.
	Concession du "Renversé."—(Suite.)												
554	Antoine Lafrenière	2			20			40				0 8 11	
555	David Carpentier	2	5		20			50				0 11 1½	
556	Charles Allard	1			20			20				0 4 5½	
557	Honoré Allard	3			20			60				0 13 4½	
558	Elie Lavallée	5			20			100				0 17 10	
559	Raphaël Bruyère	3			15			45				0 10 0¼	
560	Elie Blais	3			5			15				0 3 4¼	
561	Octave Allard	1	5		20			30				0 6 8	
562	Israël Peltier	3			20			60				0 13 4½	
563	Do.	1			20			20				0 4 5½	
564	Elie Bourassa	2			20			40				0 8 11	
565	Jean Lambert	1			20			20				0 4 5½	
566	Pierre Poudrier	3			20			60				0 13 4½	
567	Pierre Gélinas, fils	1			19			19				0 4 5½	
568	Paul Bourassa							1			6 5 0		
569	Benjamin Allard	1			20			20				0 4 5½	
570	Joseph Leclerc	2			20			40				0 8 11	
571	Paul Bourassa	2			20			40				0 8 11	
572	Elie Blais	3			24			72				0 13 3½	
573	Pierre Pepin	3			20			60				0 13 3½	
574	Jean Bte. Chauret	2			20			40				0 8 10½	
575	Antoine Lafrenière	2			20			40				0 8 11	
576	David Carpentier	2			20			40				0 8 11	
577	Joseph Allard	3			20			60				0 13 4½	
578	Maxime Gagnon	1	5		20			30				0 6 8½	
579	François Allard	1	5		20			30				0 6 8½	
580	Cuthbert Allard	3			20			60				0 13 4½	
581	George Lacombe							1½			12 10 0		
582	Antoine Chauret	3			20			60				0 13 4½	
583	Elie Bourassa	1	5		20			30				0 6 8½	
584	Honoré Allard	1	5		20			30				0 6 8½	
585	Charles Paillé	1	5		20			30				0 6 8½	
586	Thomas Lavallée	1	5		20			30				0 6 8½	
587	Dominique Lavallée	4			20			80				0 17 10	
588	Do.	3			19			57				0 8 9	

No. de référence.	NOMS DES CENSITAIRES.	ÉTENDUE DE LA CONCESSION OU DU TERRAIN POSSÉDÉ. FRONT. Arpents.	Perches.	Pieds.	PROFONDEUR. Arpents.	Perches.	Pieds.	SUPERFICIE. Arpents.	Perches.	Pieds.	Emplacements ou Lots à bâtir, ou pour d'autres fins que pour des fins agricoles. VALEUR. £ s. d.	Montant de la Rente Constituée à être payée par le Censitaire. £ s. d.	REMARQUES.
	Concession du "Renversé."—(Suite.)												
589	Thomas Lavallée	3			16			48				0 8 9	
590	Joseph Baribeau	2			20			40				0 8 11	
591	Do.	2			30			60				0 14 4½	
	Concession de Beau Vallon, Côté Sud.												
592	Olivier Jean Allard	3			20			60				0 13 4½	
593	Norbert Lafond	2			20			40				0 8 11	
594	Moïse Lafond, fils	2			20			40				0 8 11	
595	Antoine Grenier	2			20			40				0 8 5	
596	Jean Bte. Trempe	2			20			40				0 8 11	
597	Charles Trempe	1			20			20				0 4 5½	
598	Joseph Paillé	2			20			40				0 8 11	
599	Moïse Lafond	3			20			60				0 13 4½	
600	Antoine Démarais	3			20			60				0 13 4½	
601	Louis Julien	2			20			40				0 8 11	
602	Isidore Gonville	2			20			40				0 8 11	
603	Narcisse Grenier	2			20			40				0 8 11	
604	Jacques Drolet	3			23			69				0 16 6	
605	Jean Bte. Peltier	3			23			69				0 16 4½	
606	Jacques Hogue	3			23			69				0 16 5½	
607	Moïse Peltier	3			23			69				0 17 11½	
608	Héritiers Gonville	1	5		20			30				0 6 8½	
609	Félix Régnière	1	5		20			30				0 6 8	
610	Do.	3			3			9				0 3 1	
611	François Julien	3			24			92				0 16 5½	
612	Antoine Lambert	3			20			60				0 12 7½	
613	Veuve Félix Dupuis	3			5	3	6	16				0 5 1	
614	François Julien	3			26			78				1 0 2	
615	Do.	2			19			38				0 8 7	
616	Jean Bte. Julien	2			20			40				0 8 5	
617	François Paquin							2				0 0 3	
618	Antoine Duclos	2			20			40				0 8 11	
619	Joseph Lafrenière	3			20			60				0 13 4½	
620	Do.							57				0 17 2	
621	Moïse Lafond	3			20			60				0 13 4½	
622	Do.							60				0 17 6	

No. de référence.	NOMS DES CENSITAIRES.	ÉTENDUE DE LA CONCESSION OU DU TERRAIN POSSÉDÉ. FRONT. Arpents.	Perches.	Pieds.	PROFONDEUR. Arpents.	Perches.	Pieds.	SUPERFICIE. Arpents.	Perches.	Pieds.	Emplacements ou Lots à bâtir, ou pour d'autres fins que pour des fins agricoles. VALEUR. £ s. d.	Montant de la Rente Constituée à être payée par le Censitaire. £ s. d.	REMARQUES.
	Concession de Beau Vallon, Côté Sud.—(Suite.)												
623	Antoine Brûlé	3			20			60				0 13 4½	
624	Do.	3			21			63				0 17 2	
625	Jean Bte. Julien	2			20			40				0 8 5	
626	Do.	2			20			40				0 14 7	
627	Joseph Julien	2			20			40				0 10 1	
628	Do.	2			20			40				0 8 5	
629	Do.		5		28			14				0 2 6	
630	Jean Bte. Julien		5		28			14				0 2 6	
631	Do.	2			20			40				0 8 5	
632	François Bellemare	2			40			80				0 17 3	
633	Do.	2			20			40				0 12 6	
634	Antoine Lafrenière	3			20			60				0 13 4½	
635	Do.	3			20			60				0 12 6	
	Concession de Beau Vallon, Côté Nord.												
636	Pierre Démarais, (*une pointe*)							71				0 14 9	
637	Do.							49				0 12 7½	
638	François Dubé	3			20			60				0 13 4½	
639	Adolphe Lemay	3			20			60				0 13 4½	
640	Pierre Barolette	3			20			60				0 12 7½	
641	Pierre Boisvert, fils	2			20			40				0 8 11	
642	Paul Collard	3			20			60				0 13 4½	
643	George Lafleur	3			20			60				0 13 4½	
644	Calixte Beaulieu	1	5		20			30				0 6 8½	
645	Moïse Bourassa	1	5		20			30				0 6 8½	
646	Charles Trempe	1	5		20			30				0 6 8½	
647	Calixte Beaulieu	1	5		20			30				0 6 8½	
648	François Julien	1	5		20			30				0 6 8½	
648*a*	Etienne Rabouin	2			20			40				0 8 11	
649	Pierre Lemay	2	5		20			50				0 12 5½	
650	Jean Bte. Démarais							1			12 10 0	0 0 2½	
651	Révd. L. H. L. Lottinville							6				0 1 4½	
652	Do.	1	5		18			27				0 6 0	
653	Maxime Barolette	1	5		18			27				0 6 0	
654	Joseph Vallière							½			2 10 0	0 0 1	
655	Benjamin Collard	2			20			40				0 8 11	

No. de référence.	NOMS DES CENSITAIRES.	ÉTENDUE DE LA CONCESSION OU DU TERRAIN POSSÉDÉ. FRONT. Arpents.	Perches.	Pieds.	PROFONDEUR. Arpents.	Perches.	Pieds.	SUPERFICIE. Arpents.	Perches.	Pieds.	Emplacements ou Lots à bâtir, ou pour d'autres fins que pour des fins agricoles. VALEUR. £ s. d.	Montant de la Rente Constituée à être payée par le Censitaire. £ s. d.	REMARQUES.
	Concession de Beau Vallon, Côté Nord.—(Suite.)												
656	Ludger Plourde							½			25 0 0	0 0 1	
657	Maxime Barolette	2			14			28			.....	0 5 10	
658	Pierre Lemay, fils							½			25 0 0	0 0 1	
659	Etienne Mayrand							2½			150 0 0	0 0 6½	
660	Léandre Lafond							½			25 0 0	0 0 1	
661	Jean Bte. Lafrenière							½			12 10 0	0 0 1	
662	Isaac Marcouillé							½			25 0 0	0 0 1	
663	Isidore Pepin							½			12 10 0	0 0 1	
664	Paul Collard	2			20			40			.....	0 8 11	
665	Isaac Marcouillé	2			20			40			.....	0 8 11	
666	Veuve Félix Dupuis	2			20			40			.....	0 8 11	
667	Jean Bte. Trempe	2			19			38			.....	0 8 5	
668	Veuve Félix Dupuis	1			2			2			.....	0 0 6	
669	Julien Bidon	1	5		20			30			.....	0 6 8½	
670	Félix Lafond	2	5		20			50			.....	0 11 2	
671	Joseph Ovide Duclos	3			19			57			.....	0 12 11	
672	Gervais Duclos	1			3			3			.....	0 0 5½	
673	Jean Bte. Julien							10			.....	0 1 4	
674	Gervais Duclos	2			15			30			.....	0 7 6½	
675	Veuve Félix Dupuis	3			20			60			.....	0 13 4½	
676	Amable Damphous	3			20			60			.....	0 13 4½	
677	Pierre Pepin	1	5		20			30			.....	0 6 8½	
678	Joseph Julien	1			20			20			.....	0 4 2½	
679	Léandre Lafond		5		20			10			.....	0 2 3	
680	Paul Lefebvre	1	5		20			30			.....	0 6 8½	
681	Maxime Barolette	1	5		20			30			.....	0 6 8½	
682	Do.	2			20			40			.....	0 8 11	
683	François Paquin	2			20			40			.....	0 8 11	
684	François Savard	2			17			34			.....	0 8 5½	
	Concession du Bout du Monde.												
685	Gervais Duclos	3			20			60			.....	0 13 4½	
686	André Duclos	3			20			60			.....	0 12 7½	
687	Joseph Livernoche	1	5		20			30			.....	0 6 8½	
688	Désiré Branchaud	1	5		20			30			.....	0 6 8½	
689	Laurent Lafrenière	3			20			60			.....	0 13 4½	
690	Edouard McGuire	3			20			60			.....	0 13 4½	

No. de référence.	NOMS DES CENSITAIRES.	ÉTENDUE DE LA CONCESSION OU DU TERRAIN POSSÉDÉ. FRONT. Arpents.	Perches.	Pieds.	PROFONDEUR. Arpents.	Perches.	Pieds.	SUPERFICIE. Arpents.	Perches.	Pieds.	Emplacements ou Lots à bâtir, ou pour d'autres fins que pour des fins agricoles. VALEUR. £ s. d.	Montant de la Rente Constituée à être payée par le Censitaire. £ s. d.	REMARQUES.
	Con. du Bout du Monde.— (Suite.)												
691	Ignace Boucher	3			20			60			.....	0 13 4½	
692	Désiré Branchaud	3			20			60			.....	0 13 4½	
693	Do.							6			.....	0 1 0	
694	Charles Baribeau	3			20			60			.....	0 13 4½	
695	Germain Soucy	2			20			40			.....	0 8 11	
696	Désiré Bergeron	1			20			20			.....	0 4 5½	
697	Théophile Baribeau	3			20			60			.....	0 13 4½	
698	Louis Laurent	1	5		20			30			.....	0 6 8	
699	Joseph Carle	1	5		20			30			.....	0 6 8	
700	Simon Boucher	4	5		20			90			.....	0 14 6½	
701	Do.	1	5		20			30			.....	0 6 8½	
702	François Vanasse	1	5		20			30			.....	0 6 8½	
703	Joseph Vanasse	1	5		20			30			.....	0 6 8½	
704	Joseph Lafrenière, fils	3			20			60			.....	0 13 4½	
705	Félix Déclos	3			20			60			.....	0 13 4½	
705*a*	Désiré Bergeron							80			.....	0 18 8½	
706	Félix Régnière	3			20			60			.....	0 13 4½	
707	Do.	3			20			60			.....	0 13 4½	
708	Narcisse Jouineau	3			20			60			.....	0 13 4½	
709	François Paquin	1			15			15			.....	0 3 4½	
710	Maxime Barolette							20			.....	0 4 5½	
711	Moïse Caron							39			.....	0 8 4	
712	François Vallière							23			.....	0 4 1	
713	François Savard							17			.....	0 3 6½	
	Concession Duchesnay.												
714	Louis Laurent	3			20			60			.....	0 13 4½	
715	Joseph Bellemare	3			20			60			.....	0 13 4½	
716	Joseph Côté	3			20			60			.....	0 13 4½	
717	Elie Allard	3			20			60			.....	0 13 4½	
718	Jean Bte. Lajoie	3			20			60			.....	0 13 4½	
719	Louis Loranger	3			20			60			.....	0 13 4½	
720	Louis Laurent, fils	3			20			60			.....	0 13 4½	
721	Alexis Boucher	3			20			60			.....	0 13 4½	
722	Narcisse Jouineau	3			20			60			.....	0 13 4½	
723	Jean Bte. Boucher	3			20			60			.....	0 13 4½	
724	Pierre Côté	3			20			60			.....	0 13 4½	

No. de réference.	NOMS DES CENSITAIRES.	ÉTENDUE DE LA CONCESSION OU DU TERRAIN POSSÉDÉ. FRONT. Arpents.	Perches.	Pds.	PROFONDEUR. Arpents.	Perches.	Pds.	SUPERFICIE. Arpents.	Perches.	Pds.	Emplacements ou Lots à bâtir, ou pour d'autres fins que pour des fins agricoles. VALEUR £ s. d.	Montant de la Rente Constituée à être payée par le Censitaire. £ s. d.	REMARQUES.
	Concession Duchesnay.— (Suite.)												
725	Pierre Lafleur, fils	3			20			30				0 13 4½	
726	Dominique Lavallée, fils	3			20			60				0 13 4½	
727	François Lemay, fils	3			20			60				0 13 4½	
728	Louis Côté	3			20			60				0 13 4½	
729	François Lemay, fils	3			20			60				0 13 4½	
	Conces. des Belles Montagnes.												
730	Hunterstown Lumber Co.							172				1 10 1½	
731	Do.	3			24			72				0 13 7	
732	Do.	3			26			78				0 15 1½	
733	Do.	3			28			84				0 16 9½	
734	Do.	3			30			90				0 16 9½	
735	Joseph Plante, père	3			32			96				0 16 9½	
736	Pierre Régnière, fils	3			30			90				0 16 9½	
737	Anselme Héroux	3			28			84				0 16 9½	
738	Benjamin Lavallée	3			27			81				0 16 9½	
739	Ignace Paquin	3			16			48				0 10 1	
740	Joseph Augé	3			16			48				0 10 0½	
741	Veuve Félix Dupuis	3			16			48				0 10 0½	
742	William E. Holmes	3			14			42				0 14 0	
743	Do.							48				0 16 0	
744	Do.							49	50			0 16 4	
745	Do.							51				0 17 0	
746	Do.							51				0 17 0	
747	Do.							42				0 14 0	
												287 0 11¾	

PROVINCE DU CANADA,
BAS CANADA.

Je soussigné, NORBERT DUMAS, un des Commissaires en vertu de l'Acte Seigneurial de 1854, certifie avoir fait, conformément à la loi, le présent Cadastre de la Seigneurie de Dumontier. Et maintenant, en procédant à clore, comme je clos finalement, par les présentes, le dit Cadastre, je fixe la valeur totale des divers droits et biens lucratifs de la dite Seigneurie aux sommes suivantes, vix :

	$	cts.
1o. Valeur des cens et rentes.....	19136	50
2o. Valeur des lods et ventes.	9374	16
	$28510	66

Il n'y a aucuns autres droits ni biens lucratifs à estimer dans la dite Seigneurie, outre ceux qui apparaissent et qui sont énumérés ci-dessus.

De sorte que la valeur totale de la dite Seigneurie se trouve être de la somme de vingt-huit mille cinq cent dix piastres et soixante-et-six centins, à laquelle somme je la fixe.

Daté à St. Léon, le 17 Octobre, 1857.

NORBERT DUMAS,
Commissaire.

Province du Canada,
Bas Canada.

Je, soussigné, NORBERT DUMAS, un des Commissaires en vertu de l'Acte Seigneurial Refondu, ai fait, en triplicata et conformément à la loi, le présent Cadastre abrégé de la Seigneurie de Dumontier.

Les rentes constituées, payables au Seigneur de cette Seigneurie par les Censitaires d'icelle, et la valeur des droits casuels, pour l'abolition desquels une indemnité est accordée, par le Gouvernement de cette province, au dit Seigneur, pour le rachat du droit de lods et ventes, sont celles qui apparaissent au présent Cadastre.

De plus les droits de la couronne, dans cette seigneurie, consistent dans le droit de quint, lequel droit de quint est computé, en formant une année commune sur le quint accru dans le Bas Canada, pendant les vingt-cinq années immédiatement antérieures à la passation de l'acte seigneurial de 1854, et réparti sur la dite Seigneurie, en vertu des dispositions du dit acte, et se monte à une somme annuelle de vingt et une piastres et trente-huit centins..... $21 38

Et en foi de tout ce que dessus j'ai signé.

Montréal, 24 Janvier, 1861.

Commissaire sous l'Acte Seigneurial Refondu.

QUÉBEC:

Imprimé par STEWART DERBISHIRE et GEORGE DESBARATS, Imprimeur de Sa Très-Excellente Majesté la Reine.

No. 18. 1861.

No. 19.

CANADA, B. C.

Procédés sous l'Acte Seigneurial de 1854 et ses amendements.

CADASTRE ABRÉGÉ

DE LA

SEIGNEURIE OU FIEF DUTORD,

POSSÉDÉ PAR LES HÉRITIERS DE FEU MOSES HART.

Fait le 24 Janvier, 1861, par HENY. JUDAH, Ecuyer, Commissaire.

ERRATA.

No. de référence.	Nature de l'Erreur.									
1	Nom.....	*au lieu de*	Verret				*lisez*	Venette		
21	Rente constituée omise....	"	£0	0	0		"	£0	0	0½
22	Do.	"	0	0	0½		"	0	0	0
35	Do.	"	0	6	0		"	0	0	6
182	Do. omise....	"	0	0	0		"	0	0	0½
183	Do. Do.	"	0	0	0		"	0	0	0½
184	Do. Do.	"	0	0	0		"	0	0	0½
185	Do. Do.	"	0	0	0		"	0	1	4½
254	Do.	"	0	12	2		"	0	12	2½
316	Nom.....	"	Bouchard.....				"	Boucher		
355	Rente constituée omise....	"	£0	0	0		"	£0	0	0½

No. de référence.	No. de	NOMS DES CENSITAIRES.	ÉTENDUE DE LA CONCESSION OU DU TERRAIN POSSÉDÉ. FRONT. Arpents.	Perches.	Pieds.	PROFONDEUR. Arpents.	Perches.	Pieds.	SUPERFICIE. Arpents.	Perches.	Pieds.	Emplacements ou Lots à bâtir, ou pour d'autres fins que pour des fins agricoles. VALEUR. £ s. d.	Montant de la Rente Constituée à être payée par le Censitaire. £ s. d.	Voyez référence au Liv.
		Concession du Premier Rang. Village.												
1		Alexis Verret			49			90				40 0 0	.....	
2		Moise Doucet			54			58				30 0 0	.....	
3		Sévère Leduc										300 0 0	.....	
4		Jean Lacourse			64			90				50 0 0	.....	
5		Moïse Bellisle										25 0 0	.....	
6		Joseph Lamothe										24 0 0	.....	
7		Sévère Leduc										20 0 0	.....	
8		Charles Labelle										18 0 0	.....	
9		Joseph Lamontagne										25 0 0	.....	
10		Sévère Leduc										50 0 0	.....	
11		François Roy										3 0 0	.....	
12		Joseph Lacourse										25 0 0	.....	
13		Félix Charbonneau										20 0 0	.....	
14		J. Bte. Hébert										12 0 0	.....	
15		Odilon Courtois										30 0 0	.....	
16		George Montambault			48			90				30 0 0	.....	
17		Damas St. Arnaud							45	60		.....	0 1 11¼	
18		Onézime Désilets			36			360				16 0 0	.... .	
19		Thomas A. Lambert			315			315				64 0 0	.....	
20		George B. Hall			180			180				272 0 0	.....	
21		Veuve Dominique Boisvert										150 0 0	.....	
22		Thomas A. Lambert			45			45				4 0 0	0 0 0½	
23		Antoine Larivière			90			90				20 0 0	.....	
24		Thomas A. Lambert			180			180				250 0 0	.....	
25		Benjamin Rivard			90			90				60 0 0	.....	
26		Louis Elzéar Landry	2	2	9	5			11	25		.....	0 0 9	
27		Joseph Morisette			45			45				12 0 0	.....	
28		Bénoni Lasalle			225			225				200 0 0	.....	
29		Joseph Jutras			45			45				200 0 0	.....	
30		George B. Hall			180			180				50 0 0	.....	
31		Luc Pepin	3			21			63			.....	0 3 9	
32		Charles Cormier			45			135				20 0 0	.....	
33		Veuve Dorval			30			30				0 5 0	.....	
34		Luc Rochefort	1			1						0 5 0	.....	
35		Onézime Désilets		5		14			7			.....	0 6 0	
36		Bazile Lupien	1	5		16			24			.....	0 1 8	

No. de référence	No. du Terrier.	NOMS DES CENSITAIRES.	ÉTENDUE DE LA CONCESSION OU DU TERRAIN POSSÉDÉ. FRONT. Arpents	Perches	Pieds.	PROFONDEUR. Arpents	Perches.	Pieds.	SUPERFICIE. Arpents	Perches	Pieds.	Emplacements ou Lots à bâtir, ou pour d'autres fins que pour des fins agricoles. VALEUR. £ s. d.	Montant de la Rente Constituée à être payée par le Censitaire. £ s. d.	Voyez référence au bas.
		Concession du Premier Rang. (Suite.)												
37		Charles Dubois	1	7	9	21			36	75			0 2 2½	
38		Pierre Leclerc	1	2	9	12			15					
39		Do.		3	9	1			35				0 0 7½	(1)
40		Antoine Mayrand		6	4½	5			3	12	162		0 0 3¼	
41		Louis Leblanc		6	4½	5			3	12	162		0 0 3¼	
42		Alexis Leblanc	2			26			52				0 0 6½	
43		Louis Champoux	2	2	9	110			247	50			0 2 6	
44		Victor Tourigny							52				0 0 10½	
45		Joseph Doucet	1			5	5		5	50				
46		David Reau	2		15	22			45	83	108		0 0 10	
47		Pierre Dubois			45			45				15 0 0		
48		François Champoux			90			90				15 0 0		
49		Elzéar Hamel	2			20			40				0 1 6½	
50		Veuve François Beauchemin			50			100				100 0 0		
51		Veuve Boisvert										3 0 0		
52		Angus McDonald			210			210				132 0 0		
53		Germain Beaudry			45			45				10 0 0		
54		Les Mineurs Désilets		5		50			25				0 0 6	
55		Olivier Landry	1	5		50			75				0 2 3¼	
56		Paschal Pepin	2		1	20			40	11	36		0 0 4½	
57		Do.							6	50			0 0 0¾	
58		Joseph Lyonnais			90			135				1 0 0		
59		François Beauchêne	1	7	14	50			88	88	288		0 5 3	
60		Jean Beauchêne	1	7	14	50			88	88	288		0 5 3	
61		Louis Leblanc	3	6	11	21			76	76	216		0 5 6½	
62		Pierre Moreau	2			21			42				0 1 8	
63		Cilroy Moreau	2			21			42				0 1 8	
64		Etienne Bail							28				0 1 8	
65		L'œuvre et Fabrique de la Paroisse de Bécancour											0 0 0½	
66		Antoine Mayrand		5		3			1	50			0 0 10	
67		Do.	2	7		19			51	30			0 2 2¼	
68		Livain & Olivier Cormier	2			20			40				0 3 4	
69		Léandre Beauchêne		3		19			5	70			0 0 6½	
70		Pierre Tourigny	1	7	9	21			36	75				
71		Do.		7	9	7			5	25			0 3 9	

No. de référence.	No. du Terrier.	NOMS DES CENSITAIRES.	ÉTENDUE DE LA CONCESSION OU DU TERRAIN POSSÉDÉ. FRONT. Arpents.	Perches.	Pieds.	PROFONDEUR. Arpents.	Perches.	Pieds.	SUPERFICIE. Arpents.	Perches.	Pieds.	Emplacements ou Lots à bâtir, ou pour d'autres fins que pour des fins agricoles. VALEUR. £ s. d.	Montant de la Rente Constituée à être payée par le Censitaire. £ s. d.	Voyez référence au bas.
		Concession du Premier Rang. (Suite.)												
72		Placide & Ovide Dubois	2	5		21			52	50			0 5 8	
73		Amable Champoux	1		1	21			84	11	216		0 8 3½	
74		Louis Massé	2			21			42					
75		George Beauchêne	1			21			21				0 0 8	
76		Alexis Leblanc, fils d'Antoine							38				0 1 3	
77		Moïse Beauchêne							50				0 1 5½	
78		Eusèbe Malhiot	1	5		28			42				0 2 4¾	
79		Joseph Reau		5		28			14				0 1 2½	
80		Joseph Deshayes	3	7	9	20			75				0 3 7½	
81		Do.	2			28			56				0 3 10	
82		Treffle Malhiot	2	2	9	25			56	25			0 2 8½	
83		Joseph Petit	2			30			60				0 4 0	
84		Charles Reau	1			7	5		7	50			0 1 0	
85		Elzéar Hamel	1			7	5		7	50				
86		Césarée Leblanc		5		7	5		3	75				
87		Veuve Dominique Boisvert							15	20			0 1 3½	
88		Charles Reau							6				0 1 0	
89		Olivier Landry		6	12	9			6				0 1 0	
90		Onézime Désilets		3	6	9			3					
91		Joseph Carignan	1			9			9				0 0 4	
92		Césarée Leblanc		5		9			4	50				
93		Joseph Reau	2	2	9	30			67	50			0 0 2½	
94		Eliakim Provancher	2	3	6	18			42				0 0 10½	
		Concession du Second Rang.												
95		Thomas A. Lambert							100				0 2 6	
96		Raymond Deshayes	2	7	9	30			82	50			0 1 3	
97		La Corporation des Ecoles		90		90								
98		Veuve Jean Bte. Proulx		30		30						1 0 0		
99		Honoré Beauchêne		30		30						1 10 0		
100		Joseph Paradis		50		90						1 0 0		
101		Paul Dorval		90		90						2 0 0		
102		Etienne St. Onge		30		30						1 0 0		
103		Veuve Beaulac		90		90						1 0 0		
104		Joseph Pratte		135		135						1 0 0		
105		Raymond Deshayes	1			24			24				0 1 6	

No. de référence.	No. du Terrier.	NOMS DES CENSITAIRES.	ÉTENDUE DE LA CONCESSION OU DU TERRAIN POSSÉDÉ. FRONT. Arpents.	Perches.	Pieds.	PROFONDEUR. Arpents.	Perches.	Pieds.	SUPERFICIE. Arpents.	Perches.	Pieds.	Emplacements ou Lots à bâtir, ou pour d'autres fins que pour des fins agricoles. VALEUR. £ s. d.	Montant de la Rente Constituée à être payée par le Censitaire. £ s. d.	Voyez référence au Plan.
		Concession du Second Rang. (Suite.)												
106		Onézime Désilets	2			30			60				0 0 3½	
107		Joseph Doucet	2	8	9	30			85	50				
108		David Leblanc	2		15	25			52	8	108			
109		Hilaire Hamel	2			30			60				0 1 6	
110		Angus McDonald	2			26			52				0 0 7½	
111		Louis Leblanc	2	5	10	29			74	66	216		0 2 9	
112		Moïse Leblanc	2			30			60				0 0 6	
113		Joseph Marier	1			29			29				0 0 8½	
114		Jean Baptiste Leblanc	2			30			60				0 1 4½	
115		Joseph Champoux	2			25			50				0 1 4½	
116		Moïse Mayrand	2	2		30			66				0 2 9	
117		Antoine Mayrand	2	1	9	30			64	50			0 2 5½	
118		Joseph Tourigny	2			12			24				0 2 8	
119		Pierre Champoux	2			7			14				0 0 6½	
120		Placide Roy							4				0 0 2½	
121		Pierre Deshayes	2	2	9	30			67	50			0 0 6	
122		Do.								50				
123		François Piché et Antoine			90			90				20 0 0		
124		Hamel, (*place de moulin*).												
125		Pierre Deshayes			90			720				15 0 0		
126		François Piché		5		30			15				0 0 7½	
127		Pierre Champoux	2			9	5		19				0 0 6½	
128		Joseph Champoux	1	7	9	20			35				0 1 1	
129		Louis Massé		2	9	20			5				0 0 2½	
130		Do.	3	5		30			105				0 10 11½	
131		Joseph Beauchêne	2			30			60					
132		Jos. Provancher, fils de Louis.							7	50			0 0 3	
133		Joseph Doucet							3				0 0 4½	
134		Amable Leblanc			90			270				1 5 0	0 0 2½	
135		Joseph Pratte							45					
136		Noël Nault							60				0 4 7½	
137		Adolphe Carignan							62				0 2 6½	
138		Joseph Provancher	2			12			24					
139		Jean Deshayes		2	9	30			7	50			0 0 4	

No. de référence.	No. du Terrier.	NOMS DES CENSITAIRES.	ÉTENDUE DE LA CONCESSION OU DU TERRAIN POSSÉDÉ. FRONT. Arpents.	Perches.	Pieds.	PROFONDEUR. Arpents.	Perches.	Pieds.	SUPERFICIE. Arpents.	Perches.	Pieds.	Emplacements ou Lots à bâtir, ou pour d'autres fins que pour des fins agricoles. VALEUR. £ s. d.	Montant de la Rente Constituée à être payée par le Censitaire. £ s. d.	Voyez référence au bas.
		Concession du Troisième Rang.												
140		Luc Pepin	1			40			40			.....	.....	
141		Damase St. Arnaud		7	9	30			22	50		.....	.....	
142		Veuve Dominique Boisvert		2	9	30				50		.....	.....	
143		Charles Dubois	1	3	13	50			68	62	36	.....	.....	
144		Raymond Deshayes	1	3	13	50			68	62	36	.....	.....	
145		Alexis Leblanc	2			60			120			.....	0 0 7	
146		Romuald Tourigny	2	8	9	30			85	50		.....	.....	
147		Charles Leblanc	2		15	30			62	50		.....	.....	
148		Elzéar Hamel	2			25			50			.....	.....	
149		Louis Mayrand	2			30			60			.....	0 0 10	
150		Cyrille Beauchêne	2			30			60			.....	0 0 2	
151		Olivier Beauchêne	1	8	12	30			56			.....	0 1 4½	
152		Veuve Charles Massé	2			30			60			.....	0 1 5	
153		Joseph Verville	2			30			60			.....	0 0 7½	
154		Frs. X. Leblanc	2	5		30			75			.....	0 2 1	
155		Louis Mayrand	2			30			60			.....	0 1 0	
156		Do.							10			.....	0 0 3	
157		David Reau (à Petit)	3			30			90			.....	0 1 2	
158		Jean Galarneau	1	3	6	60			80			.....	0 0 7	
159		Olivier Mayrand	2			55			110			.....	0 0 10	
160		Joseph Verville		6	12	60			40			.....	0 0 3½	
161		Etienne Bail		5		50			25			.....	0 0 0½	
162		Do.	2	5		47			117	50		.....	0 0 0½	
163		André Faucher							8			.....	1 0 0	
164		François Piché	2	5		40			100			.....	0 2 2	
165		J. Bte. Deshayes	2			35			70			.....	0 0 10	
166		Antoine Hamel	2	5		30			75			.....	0 1 1	
167		François Desruisseaux	2			24			48			.....	.....	
168		Noël Nault	1	1	9	19			21	85		.....	.....	
169		Damase St. Arnaud		7	9	30			22	50		.....	0 1 11¼	
170		Veuve Dominique Boisvert		2	9	30			7	50		.....	.....	
		Concession du Quatrième Rang.												
171		Victor Tourigny	2	8	9	27			76	95		.....	.....	
172		David Reau	2		15	37			76	25		.....	.....	
173		Louis Massé	2			35			70			.....	.....	

No. de référence.	No. du Terrier.	NOMS DES CENSITAIRES.	ÉTENDUE DE LA CONCESSION OU DU TERRAIN POSSÉDÉ. FRONT. Arpents.	Perches.	Pieds.	PROFONDEUR. Arpents.	Perches.	Pieds.	SUPERFICIE. Arpents.	Perches.	Pieds.	Emplacements ou Lots à bâtir, ou pour d'autres fins que pour des fins agricoles. VALEUR. £ s. d.	Montant de la Rente Constituée à être payée par le Censitaire. £ s. d.	Voyez référence aux lots.
		Concession du Quatrième Rang.—(Suite.)												
174		Onézime Désilets	...	5	...	30	...	...	15	...	...	.....	.....	
175		Olivier Landry	1	5	...	30	...	...	45	...	...	.....	.....	
176		Angus McDonald	1	5	...	50	...	...	75	...	...	.....	.....	
177		François Beauchêne	1	7	14	44	...	...	78	22	12	.....	.....	
178		Jean Beauchêne	1	7	14	40	...	...	71	11	36	.....	.....	
179		Louis Leblanc	2	5	...	40	...	...	100	...	...	.....	.....	
180		Pierre Moreau	...	5	...	30	...	...	15	...	...	.....	0 0 9½	
181		Cifroy Moreau	...	5	...	30	...	...	15	...	...	.....	0 0 9½	
182		Veuve Charles Massé	...	6	12	30	...	...	20	...	...	.....	.....	
183		Antoine Mayrand	2	...	...	30	...	...	60	...	...	.....	.....	
184		Joseph Champoux	...	...	...	...	...	...	40	...	...	.....	.....	
185		Paschal Pepin	...	...	...	...	...	...	40	...	...	.....	.....	
		Concession du Petit Chenal d'en Bas.												
186		George B. Hall	...	...	...	...	...	...	...	75	...	.....	0 0 0½	
187		Pierre Carignan	...	...	...	...	...	...	7	50	...	.....	.....	
188		Antoine Mayrand	1	8	...	11	...	...	19	80	...	.....	0 6 3½	
189		Eusèbe Malhiot	...	2	...	11	...	...	2	20	...	.....	0 0 7½	
190		Jean Bte. Leblanc	1	...	...	7	...	...	7	...	...	.....	.....	
191		Louis Leblanc	1	...	...	7	...	...	7	...	...	.....	0 0 6	
192		Jean Desruisseaux	1	...	...	7	...	...	7	...	...	.....	.....	
193		Pierre Tourigny	1	...	...	7	...	...	7	...	...	.....	0 0 6	
194		Trefflé Malhiot	...	...	...	...	...	...	60	...	...	.....	.....	
195		Pierre Carignan	...	...	...	...	...	...	141	...	...	.....	0 3 9½	
196		Onézime Désilets	...	5	...	2	...	...	1	...	...	.....	.....	
197		Placide Roy	...	...	...	...	...	...	23	...	...	.....	0 2 6½	
198		George B. Hall	...	...	...	...	...	...	10	...	...	.....	0 0 9	
199		Placide Roy	...	...	...	...	...	...	5	...	...	.....	.....	
		Concession de L'Isle Dorval ou Montesson.												
200		Angus McDonald	...	...	...	...	...	...	60	...	...	.....	.....	
201		Do.	11	5	...	15	...	...	172	...	...	.....	.....	
202		Pierre Beauchêne	3	...	...	16	...	...	48	...	...	.....	0 0 0½	
203		Do.	1	5	...	15	...	...	22	50	...	.....	.....	
204		Do.	2	...	...	21	...	...	42	...	...	.....	.....	

No. de référence.	No. du Terrier.	NOMS DES CENSITAIRES.	ETENDUE DE LA CONCESSION OU DU TERRAIN POSSÉDÉ. FRONT. Arpents	Perches	Pieds.	PROFONDEUR. Arpents	Perches.	Pieds.	SUPERFICIE. Arpents.	Perches.	Pieds.	Emplacements ou Lots à bâtir, ou pour d'autres fins que pour des fins agricoles. VALEUR. £ s. d.	Montant de la Rente Constituée à être payée par le Censitaire. £ s. d.	Voyez référence au bas.
		Concession de L'Isle Dorval ou Montesson—(Suite.)												
205		Veuve Alexis Tourigny	4	5	16	5			71	25			0 0 0½	
206		George et Cléophas Gingras							21					
207		Veuve Alexis Tourigny							30					
208		Amable Champoux							30				0 0 0½	
209		Jean Bte. Hébert							40				0 2 6	
210		Louis Massé							10				0 0 0½	
									25				0 1 0	
		Concession du Grand St. Louis.												
211		Charles Hamel	2		10	30			61	66	216			
212		Joseph Morissette	2			30			60					
213		Raymond & Antoine Deshayes.	2			30			60					
214		Fréderic Gugy	1			40			40					
215		Victor Tourigny	1	7		40			68					
216		Moïse Champoux	2	2	14	60			136	66	216		0 0 7	
217		Alexis Leblanc	2			30			60				0 0 3½	
218		Antoine Hamel	1	9	10	30			58	66	216		0 4 9	
219		Luc Désilets	2			35			70				0 4 9	
220		Eusèbe Leblanc	2			35			70				0 0 4	
221		David Leblanc, fils de Jacques.	2	7	9	30			82	50				
222		Césarée Leblanc	2			50			100				0 8 3	
223		Raymond Deshayes	1	3	13½	30			41	25			0 0 2	
224		Antoine Deshayes	1	3	13½	30			41	25			0 0 2	
225		Léandre Leblanc	4			21			84				0 7 0½	
		Do.							19	50			0 1 9¼	
226		Olivier Champoux	1			30			30				0 4 4¼	
227		Do.	1	2	9	50			62	50			0 2 6	
228		George Moreau	3			21			63				0 2 6	
229		Philippe Houle	2			30			60				0 5 5	
230		Léandre Leblanc	2			30			60				0 5 1	
231		Olivier Champoux	1	2	9	30			37	50			0 3 8¾	
232		Pierre Bélanger							16				0 1 8	
233		David Coulombe	2			20			40				0 6 2¾	
234		Eusèbe Deshayes	2			46	5		93				0 12 10½	
235		Pierre Provancher	2			14	5		29				0 4 3½	
236		Do.	1			45			45				0 5 10¾	
237		Charles Deshayes	2			45			90				0 13 10½	

No. de référence.	No. du Terrier.	NOMS DES CENSITAIRES.	ÉTENDUE DE LA CONCESSION OU DU TERRAIN POSSÉDÉ. FRONT. Arpents.	Perches.	Pieds.	PROFONDEUR. Arpents.	Perches.	Pieds.	SUPERFICIE. Arpents.	Perches.	Pieds.	Emplacements ou Lots à bâtir, ou pour d'autres fins que pour des fins agricoles. VALEUR. £ s. d.	Montant de la Rente Constituée à être payée par le Censitaire. £ s. d.	Voyez référence au Lot.
		Concession du Grand Saint Louis.—(Suite.)												
238		Joseph Dubois	1			15			15			.....	0 1 11¼	
239		Benjamin Rivard	1			15			15			.....	0 1 11¼	
240		Noël Dubois	2			15			30			.....	0 3 10½	
241		Jean Baptiste Thibault	1			15			15			.....	0 1 11¼	
242		La Corporation des Ecoles			78			200				.....	.....	
243		Félix Provancher	2			30			60			.....	0 8 9½	
244		Esdras Désilets	2			30			60			.....	0 8 11	
245		Ant. Deshayes, fils de Chs	2			30			60			.....	0 8 7½	
246		Thomas Fournier	2			45			90			.....	0 11 1	
247		François Légaré	2	2	9	48			108			.....	0 11 1	
248		Joseph Simard							400			.....	1 5 0½	
		Concession du Petit St. Louis.												
249		Eustache Perrault	2			21			42			.....	0 6 1	
250		François Désilets	2			21			42					
251		Do.	1			21			21			.....	1 0 3¾	
252		Do.	2			21			42					
253		Joseph Thibault	3			21			63			.....	0 12 2	
254		François St. Louis	3			21			63			.....	0 12 2	
255		Luc Désilets	3			21			63			.....	0 12 2	
256		Joseph Genest, fils	2			21			42			.....	0 8 1¼	
257		Joseph Dubois, fils	2			21			42			.....	0 8 1¼	
258		François Genest	2			21			42			.....	0 8 1¼	
259		David Reau	3			21			63			.....	0 12 2½	
260		Isidore Massé	3			21			63			.....	0 12 2½	
261		Joseph Morissette	3			21			63			.....	0 12 2½	
262		Hubert Massé	3			21			63			.....	0 12 2½	
263		Charles Bourque	1	5		21			31	50		.....	0 6 1½	
264		Do.	1	5		21			31	50		.....	0 6 1½	
265		Antoine Leblanc	3			21			63			.....	0 12 2½	
266		Charles Leblanc	3			21			63			.....	0 12 3½	
267		Noël Provancher	3			21			63			.....	0 12 1½	
268		Charles Bourque	3			21			63			.....	0 12 3	
269		Pierre Cormier	3			21			63			.....	0 12 2½	
270		Moïse Cormier	3			21			63			.....	0 12 2	

Nos. de référence.	Nos. du Tenier.	NOMS DES CENSITAIRES.	ÉTENDUE DE LA CONCESSION OU DU TERRAIN POSSÉDÉ. FRONT. Arpents.	Perches.	Pieds.	PROFONDEUR. Arpents.	Perches.	Pieds.	SUPERFICIE. Arpents.	Perches.	Pieds.	Emplacements ou Lots à bâtir, ou pour d'autres fins que pour des fins agricoles. VALEUR. £ s. d.	Montant de la Rente Constituée à être payée par le Censitaire. £ s. d.	Voyez référence au bas.
		***Concession du Petit Saint Louis.*—(Suite.)**												
271		Eusèbe Leblanc	3			21			63				0 12 2½	
272		Alexis Deshayes	3			21			63				0 12 2½	
273		Antoine Laroche, fils	2			21			42				0 7 10	
274		La Corporation des Ecoles				90			180					
		Concession Le Rapide.												
275		Théodore St. Louis							40				0 5 6½	
276		Césarée Leblanc	2	5		10			25				0 3 8½	
277		Alexis Leblanc	4	5		11			49	50			0 6 5¾	
278		Pierre Paradis							20				0 1 3	
279		Joseph Richer	2			15			30				0 5 5½	
280		Modeste Verville	2			26			52				0 3 4	
281		Moïse St. Louis	3			19			57				0 7 7	
282		Joseph St. Louis	1	5		20			30				0 3 9	
283		Pierre Bergeron							2				0 1 3	
284		François Montambault	1	5		21			31	50			0 2 6	
285		Veuve J. Bte. Richer	2			21			42				0 5 1	
286		Louis St. Louis, fils de Joseph.	3			40			120				0 5 2	
287		François St. Louis	1	3	11	30			40	83	108		0 3 0	
288		Damase Marceau		5		27			13	50			0 0 6	
289		André Descarafflès	1	2	11	30			37	83	108		0 1 6	
290		Joseph Richer	1			40			40				0 1 8½	
291		François Richer	3			40			120				0 5 0	
292		Antoine Dumont	4			30			120				0 6 8½	
293		Louis St. Louis	2			22			44				0 3 4	
294		Chs. St. Louis, fils de Jos.	2			30			60				0 3 4½	
295		Noël Robichaud	2			30			60				0 3 4½	
296		Pierre Paradis	1			40			40				0 1 9	
297		Charles St. Louis	2	9		30			87				0 5 0	
298		Zéphirin St. Louis	2	5		30			75				0 4 2	
299		Michel St. Louis	2			30			60				0 3 5½	
300		Pierre Bergeron				90			180			1 0 0		
301		Jean St. Louis	3			30			90				0 5 0	
302		Louis Croteau, fils	1	7	9	30			52	50			0 3 7½	
303		Thomas Fournier							6	50			0 0 0½	
304		François Montambault	3			21			63				0 5 0	

No. de référence.	No. du Terrier.	NOMS DES CENSITAIRES.	ÉTENDUE DE LA CONCESSION OU DU TERRAIN POSSÉDÉ. FRONT. Arpents	Perches	Pieds	PROFONDEUR. Arpents	Perches	Pieds	SUPERFICIE. Arpents	Perches	Pieds	Emplacements ou Lots à bâtir, ou pour d'autres fins que pour des fins agricoles. VALEUR. £ s. d.	Montant de la Rente Constituée à être payée par le Censitaire. £ s. d.	Voyez référence au Lots
		Concession Le Rapide.—(Suite.)												
305		Paul Légaré	3			21			63			.....	0 5 0½	
306		Olivier Lamontagne	2			20			40			.....	0 3 4½	
307		Jean Louis Légaré	2			30			60			.....	0 3 4½	
308		Israël Robichaud	3			30			90			.....	0 3 4½	
309		Gabriel Bouchard	2			21			42			.....	0 3 1	
310		Pierre Légaré	1	8	3	30			54			.....	0 4 0	
311		Louis Croteau, père	1	7	9	30			52	50		.....	0 4 1½	
312		Do.							13	50		.....	0 2 0	
313		Modeste Verville	2			30			60			.....	0 3 4	
314		Abraham Montambault	1			3			3			.....	0 0 9	
315		Joseph St. Louis			90			180				1 0 0	0 0 4	
316		François Bouchard			15	30			2	50		.....	0 0 2	
317		Eusèbe Bouchard			100			100				1 10 0	0 0 1	
318		François Bouchard		1	12	30			5			.....	0 0 3½	
319		Antoine Croteau							2			.....	0 0 2½	
320		Eusèbe Bouchard		2	2	30			6	33	108	.....	0 0 1	
321		Louis Perrault			15	30			2	50		.....	0 0 2	
322		Charles St. Louis	1		11	30			32	33	108	.....	0 1 10	
323		Cyfroy Robichaud	1	5		30			45			.....	0 2 6	
324		Israël Robichaud	2			21			42			.....	0 3 1½	
325		Charles St. Louis, fils de Jos.	2			21			42			.....	0 3 4	
326		Abraham Montambault	3			21			63			.....	0 5 0	
327		Antoine Croteau	1	5		20			30			.....	0 1 6¾	
328		Do.		2	9	20			5			.....	0 1 1½	
329		Noël Croteau		2		[illegible]			4			.....	0 0 4	
330		Paul Légaré		2		[illegible]			4			.....	0 0 4	
331		J. Bte. Thibault	1	5		21			31	50		.....	0 1 8	
332		Noël Dubois	2	5		21			52	50		.....	0 4 2	
333		Joseph Dubois	2	5		21			52	50		.....	0 4 2½	
334		Joseph Robichaud			45			45				1 0 0	.....	
335		Benjamin Caron			45			45				1 0 0	.....	
336		Narcisse Dorion			45			45				1 0 0	.....	
337		Romuald Tourigny							85	50		.....	0 5 0	
338		Joseph Genest	2	1	9	30			64	50		.....	0 5 7	
339		Cyfroy Robichaud	1	7	9	21			36	75		.....	0 2 11	
340		Charles Dubois	1			4			4			.....	0 0 0½	

No. de référence.	No. du Tenier.	NOMS DES CENSITAIRES	ÉTENDUE DE LA CONCESSION OU DU TERRAIN POSSÉDÉ. FRONT. Arpents	Perches	Pieds. PROFONDEUR. Arpents	Perches	Pieds. SUPERFICIE. Arpents	Perches	Pieds.	Emplacements ou Lots à bâtir, ou pour autres fins que pour des fins agricoles. VALEUR. £ s. d.	Montant de la Rente Constituée à être payée par le Censitaire. £ s. d.	Voyez réserve au bas.
		***Concession Le Rapide.*— (Suite.)**										
341		Antoine Dubois					57	50			0 5 3½	
342		Thomas Sinnard			180		180			3 0 0	0 0	
343		Félix Faucher	1		18		18				0 2 11	
344		Dame Dénéchaud					12					
345		Do.					3					
346		Jean Lacourse	2		18		30				0 2 6	
347		André Faucher			180		180			20 0 0		
348		Charles Toupin								15 0 0		
349		Jean Bte Houle	6		21		126				0 7	
350		Alexis Lacourse			90		90			15 0 0		
351		Thomas A. Lambert			90		90			12 0 0		
352		Jean Coulombe	3		21		63				0 5 9	
353		Zéphirin Légaré			90		90			15 0 0		
354		Charles Richard	2	7	21		56	70			0 4 9½	
355		Pierre Léguré			180		180			2 0 0		
356		Joseph Thivierge			30		30			0 5 0		
357		La Corporation des Ecoles			45		270					
							1378	85	84	£2429 15 0	£ 42 6 0	

(1) N.B.—On trouvera dans le cours de ce cadastre plusieurs terres qui ne sont chargées d'aucuns cens et rente. La raison en est que, du consentement du seigneur, la totalité des cens et rentes a été laissé chargée sur une terre correspondante du premier ou du second rang, ou une terre de la même concession qui formait originairement partie du lot ainsi exonéré.

(2) Moulin à farine tenu en franc-aleu roturier et déchargé de tous droits seigneuriaux ainsi que le terrain suivant qui est celui de deux moulins à scies, ayant été déchargé par acte de la part du seigneur.

PROVINCE DU CANADA,
BAS CANADA.

Je soussigné, HENRY JUDAH, un des Commissaires en vertu de l'Acte Seigneurial de 1854, certifie avoir fait, conformément à la loi, le présent Cadastre de la Seigneurie ou Fief Dutord. Et maintenant, en procédant à clore, comme je clos finalement, par les présentes, le dit Cadastre, je fixe la valeur totale des divers droits et biens lucratifs de la dite Seigneurie aux sommes suivantes, viz :—

	$	cts.
1. Valeur des Cens et Rentes	2820	00
2. Valeur des Lods et Ventes	2693	04
	$ 5513	04

Les Seigneurs n'ont droit à aucune autre indemnité, et il n'y a aucuns autres droits ni biens lucratifs à déclarer dans cette dite Seigneurie, outre ceux qui apparaissent et qui sont énumérés ci-dessus.

De sorte que la valeur totale de la dite Seigneurie se trouve être de la somme de cinq mille cinq cent treize piastres et quatre centins, à laquelle somme je la fixe.

Daté à Bécancour, le 25 Février, 1858.

HENY. JUDAH,
Commissaire.

PROVINCE DU CANADA,
BAS CANADA.

Je, soussigné, HENRY JUDAH, un des commissaires en vertu de l'Acte Seigneurial Refondu, ai fait en triplicata et conformément à la loi, le présent cadastre abrégé de la seigneurie de Dutord.

Les rentes constituées, payables aux seigneurs de cette seigneurie, par les censitaires d'icelle, et la valeur des droits casuels, pour l'abolition desquels une indemnité est accordée, par le gouvernement de cette Province, au dit seigneur, pour le rachat du droit de lods et ventes, sont celles qui apparaissent au présent cadastre.

De plus les droits de la couronne, dans cette seigneurie, consistent dans le droit de quint, lequel droit de quint est computé en formant une année commune sur le quint accru dans le Bas Canada, pendant les vingt-cinq années immédiatement antérieures à la passation de l'acte seigneurial de 1854, et reparti sur la dite seigneurie, en vertu des dispositions du dit acte, et se monte à une somme annuelle de quatre piastres et treize centins..... $4 13

Et en foi de tout ce que dessus j'ai signé.

Montréal, 24 Janvier, 1861.

Commissaire sous l'Acte Seigneurial Refondu.

QUÉBEC:

Imprimé par STEWART DERBISHIRE et GEORGE DESBARATS, Imprimeur de Sa Très-Excellente Majesté la Reine

1861.

No. 20.

CANADA, B. C.

Procédés sous l'Acte Seigneurial de 1854 et ses amendements.

CADASTRE ABRÉGÉ

DE LA

SEIGNEURIE DE GENTILLY,

POSSÉDÉE PAR LOUIS, RÉNÉ CHAUSSE-GROS ET CHARLES AUGUSTE CHAUSSE-GROS DE LÉRY, ECUYERS.

Fait le 24 Janvier, 1861, par JOS. EDOUARD TURCOTTE, Ecuyer, Commissaire.

ERRATA.

No. de référence.	Nature de l'Erreur.					
91	Rente Constituée.....	*au lieu de*	£0 5 5.....	*lisez*	£0 0 5
203	Profondeur.....	"	25 / 75 arpents	"	25 / 78 arpents
301	Rente Constituée.....	"	£0 4 0.....	"	£0 5 0
337	Nom.....	"	Ignace	"	Isaac
342	Superficie	"	0 arpent	"	8 arpents
347	Profondeur.....	"	0 pied.....	"	2 pieds
391	Do.	"	2 / 2 perches	"	2 / 0 perches
444	Do.	"	28 arpents.....	"	48 arpents
640	Superficie	"	8 pieds.....	"	81 pieds
824	Do.	"	7 arpents.....	"	75 arpents
825	Do.	"	5 arpents.....	"	55 arpents

No. de référence.	No. du Terrier.	NOMS DES CENSITAIRES.	ÉTENDUE DE LA CONCESSION OU DU TERRAIN POSSÉDÉ. FRONT. Arpents.	Perches.	Pieds.	PROFONDEUR. Arpents.	Perches.	Pieds.	SUPERFICIE. Arpents.	Perches.	Pieds.	Emplacements ou Lots à bâtir, ou pour d'autres fins que pour des fins agricoles. VALEUR. £ s. d.	Montant de la Rente Constituée à être payée par le Censitaire. £ s. d.	Voyez référence au lots.
		Première Concession.												
1	1	Christophe Moras							7	2	9	3 0 0	0 0 5½	
2	2	Prisque Tellier, fils	1	5	37	2			55	80		.....	0 0 2½	
3	3 A	Tharcile, Victoire et A. Laroche	1	5	38				57			.....	0 1 11	
4	3 B 4 A	Victor Gingras	1	5	39	4	9		59	17	162	.....	0 1 11	
5	4 B	Veuve Jos. Gingras et enfants	1	4	15 39	3	9		58	36	297	.....	0 1 9½	
6	5	Représ. Frs. Drouin	2	9	15	6	9		1	93	297	.....	0 0 1	
7	6	Hubert Laroche	1	5	40				60			.....	0 1 1½	
8	7	Do.	1	5	9 39	6	9		61	45	243	.....	0 1 1½	
9	8	Do.	1	5	9	3	9		54	81		.....	0 0 0½	
10	9	Louis Roux Sanschagrin	3 3	3 8	9 38 9 5	5			148	22	162	.....	0 6 1	
11	10	Narcisse R. Sanschagrin	3 4 2	3	9 36 3 1	5 5			138	27	162	.....	0 5 4½	
12	11	Antoine R. Sanschagrin							2			10 0 0	0 0 1	
13	12	Cyprien R. Sanschagrin	4		20				80			.....	0 2 10	
14	13	Amable Meunier	4		20				80			.....	0 2 9½	
15	14, 15	Paul Tellier	2		31				62			.....	0 2 5	
16	16	Représ. Vve. Alexis Goudreau	2		4 31	5			63	70		.....	0 2 1	
17	17	Isaïe Langevin	1	5	3 31	5			47	77	162	.....	0 1 10	
18	18	Veuve Jean Trottier et fils	5	5	10				55			.....	0 1 8½	
19	19	Isaïe Langevin	2		20				40			.....	0 0 9	
20	19	Alexandre Roux	2		20				40			.....	0 0 9	
21	20	Uldorique Roberge	2 1	5	39	29 79			98	87	162	.....	0 1 9½	
22	21	Louis Pepin	1	5		7	9		1	12	162	.....	0 0 0½	
23	22	Laurent Lacroix	3	9	12 30				119			.....	0 3 5½	
24	23	Alexis Lavigne	3	9	11 10				39	61	36	.....	0 1 1½	
25	24	Joseph Meunier	5		12 40				202	66	216	.....	0 4 8	
26	25 A	Isaac Houle	1	1	1	5			1	65		.....	0 0 0½	
27	25 B	Narcisse Lebleu	1	1	24				26	40		.....	0 0 11	
28	26	Alexandre Goudreault							15	42	144	60 0 0	0 0 3	
29	27	Narcisse Lebleu	4	7	9 28	8			136	80		.....	0 2 6½	
30	28	Joseph Dionne	1		2	8			2	80		.....	0 0 2	
31	29	Esther Grindler	2		28				56			.....	0 0 10	
32	30 A	Alexandre Goudreault							87	162		50 0 0	0 0 1	
33	30 B	Amable Baril et autres							66			.....	0 0 9	

No. de référence.	No. du Terrier.	NOMS DES CENSITAIRES.	ÉTENDUE DE LA CONCESSION OU DU TERRAIN POSSEDÉ. FRONT. Arpents.	Perches.	Pieds.	PROFONDEUR. Arpents.	Perches.	Pieds.	SUPERFICIE. Arpents.	Perches.	Pieds.	Emplacements ou Lots a bâtir, ou pour d'autres fins que pour des fins agricoles. VALEUR. £ s. d.	Montant de la Rente Constituée à être payée par le Censitaire. £ s. d.	Voyez référence au plan.
		Première Concession.— (Suite.)												
34	31	Frs. D'Assise Fournier.....	1	...	...	5	10	....	55	180		.....	0 0 1	
35	32	Antoine Baril.....	6	2	9	3	5		192	37	162	.....	0 1 2½	
			5	5	...	31	...							
36	33	Pierre Lacerte.....	5	...	...	6	4	...	32	...	...	.....	0 0 4	
37	34	Cyrille Grindler.....	3	...	9	32	...		93	38	95	.....	0 1 8	
			1	...	...	3	...							
38	34	Do.	...	...	...	...	...	...	1	50	...	75 0 0	0 0 0½	
39	35	Alexis Beauchêne.....	...	...	...	...	...	...	4	...	...	50 0 0	0 0 4	
40	36	Do.	...	...	...	...	...	...	3	...	...	50 0 0	0 0 1¼	
41	37	Narcisse LeBleu	1	...	...	7	...	...	7	...	...	.....	0 0 1	
42	34.38	Représ. Alexis Lavigne.....	.	1	7	...	1	7	7	1	301	.....	0 0 1	
			1	...	...	7	...	...						
43	39	Représ. Frs. Drouin.....	...	5	...	6	6	...	3	30	...	.....	0 0 1	
44	40	Charles Lavigne.....	...	5	...	6	...		3	...	...	.....	0 0 0½	
45	41	Michel Houle.....	...	3	6	6	...	...	2	...	...	.....	0 0 0½	
46	42	Isaac Houle.....	.	6	12	6	...		133	90	...	.....	0 0 11½	
			1	5	...	5	...							
			3	6	...	34	...							
47	43	Alexis Turcotte.....	...	5	...	5	4	...	2	70	...	.....	0 0 1	
48	44	Alexis Reau dit Alexandre...	...	5	...	5	5	...	2	75	...	.....	0 0 1	
49	45	Do. ...	2	5	...	5	5		117	25	...	.....	0 1 10	
			3	...	...	34	5							
50	46	Narcisse Houle.....	...	...	...	...	...	...	...	20	...	8 0 0	0 0 1	
51	47	Joseph Houle.....	1	1	8	3	...		54	82	72	.....	0 1 3	
			1	3	16	37	...							
52	48 A	Veuve Joseph Mailhot.....	1	1	8	3	5		54	70	...	.....	0 1 2½	
			1	3	16	36	5							
53	48 B	Esther Grindler.....	...	5	...	3	5	...	1	75	...	.....	0 0 0½	
54	49	Charles Côté.....	.	8	10	4	...		41	22	72	.....	0 0 3	
			1	...	9	36	...							
55	50 A	F. X. Baril.....	1	2	9	4	5		58	87	162	.....	0 0 11½	
			1	5	...	35	5							
56	50 B	Paul Baril et Veuve Billy....	3	8	9	4	5		139	80	...	.....	0 1 10½	
			3	4	9	35	5							
57	51	Michel Beaudet.....	1	8	16	40	...	...	75	55	180	.....	0 1 8	
58	52	David Poisson.....	1	6	...	29	5	...	47	20	...	.....	0 0 10	
59	53	Do.	1	6	...	10	5	...	16	80	...	.....	0 0 5	
60	53, 54 A	Frs. D'Assise Descormiers...	1	3	1	29	5		59	31	306	.....	0 1 1	
			.	8	1	1	...							
61	54B 55,56	Cyrille Houle.....	1	3	1	31	...		63	97	72	.....	0 1 4½	
			2	6	2	9	...							

No. de référence.	No. du Terrier.	NOMS DES CENSITAIRES.	ÉTENDUE DE LA CONCESSION OU DU TERRAIN POSSÉDÉ. FRONT. Arpents.	Perches	Pieds.	PROFONDEUR. Arpents.	Perches.	Pieds.	SUPERFICIE. Arpents.	Perches.	Pieds.	Emplacements ou Lots à bâtir, ou pour d'autres fins que pour des fins agricoles. VALEUR. £ s. d.	Montant de la Rente Constituée à être payée par le Censitaire. £ s. d.	Voyez référence au Ms.
		Première Concession.— (Suite.)												
62	57	Michel Beaudet	...	7	13½	6	...	...	4	65	...	.....	0 0 2	
63	58	Jean Trottier	...	7	13½	6	2	9	4	84	121½	.....	0 0 2	
64	59	F. X. Houle	...	5	...	6	7	...	3	35	...	.....	0 0 1	
65	60	Augustin Mercier	3	3	16	6	5		204	23	18	.....	0 3 6	
			5	4	7	33	5							
66	61	Alexis Reau	1	7	3	6	5		79	83	108	.....	0 1 5	
			2	...	9	33	5							
67	62	Narcisse LeBleu	1	...	15	6	...	...	6	50	...	.....	0 0 4½	
68	63	Augustin Desroches	4	2	...	6	7	9	192	38	108	.....	0 4 5½	
			4	9	6	33	2	9						
69	64	Joseph Charland	1	1	3	7			61	16	216	.....	0 1 6	
			1	6	3	33		...						
70	65	Félix Houle	...	5	...	7	...	...	3	50	...	.....	0 0 1½	
71	66	F. X. Baril	1	9	13	40	...	...	70	13	288	.....	0 1 7½	
72	66 A	Zéphirin Roux	...	...	...	...	...	...	...	50	...	20 0 0	0 0 0½	
73	66 B	André Théberge	...	...	...	...	...	...	...	25	...	50 0 0	0 0 0½	
74	66 C	La Fabrique de Gentilly	...	...	...	...	...	...	8	...	...	.....	0 0 2½	
	67 X	Do.	...	...	...	...	...	...	5	...	...	.....	0 0 2	
75	67 A	Félix Brunelle	...	...	...	...	...	...	3	50	...	500 0 0	0 0 0½	
76	67 B	Luce et Clarence Legendre	...	...	...	...	...	...	...	50	...	80 0 0	0 0 0½	
77	67 C	Honoré Poisson	...	...	...	...	...	...	...	27	297	60 0 0	0 0 0½	
78	67 D	Honoré Tourigny	...	...	...	...	...	...	11	...	...	.....	0 0 4½	
79	67 E	Révérend M. Dostie	...	...	...	...	...	...	26	72	27	.....	0 0 9½	
80	68	Félix Brunelle	2	...	9	40	...	...	82	...	...	.....	0 2 1	
81	69	Ignace Chainé	1	5	9	39	...	...	60	45	...	.....	0 1 5	
82	69 A	Herménégilde Poisson	...	...	...	...	...	...	...	80	...	10 0 0	0 0 0½	
83	70	François Baril	...	7	9	1	...	...	...	75	...	.....	0 0 1	
84	71 (1)	Ignace Chainé	...	3	13½	40	...	...	15	...	...	.....	0 0 9	
85	71 (2)	Félix Brunelle	.	3	13½	7	...		14	51	81	.....	0 0 9	
			.	...	9	1	5							
			.	3	13½	31	5							
86	71 (3)	Joseph Billy	.	1	...	7	...		55	34	54	.....	0 3 6½	
			.	5	...	1	5							
			1	7	6	31	5							
87	72	F. X. Baril	...	6	...	8	...	...	4	80	...	.....	0 0 3	
88	73	Joseph Brunelle	...	5	...	8	...	...	4	...	...	.....	0 0 2	
89	74	Joseph Billy	...	7	9	1	5	...	1	12	162	.....	0 0 3	
90	75	Do.	...	5	...	8	...	...	4	...	...	.....	0 0 4½	
91	76	Do.	...	5	...	8	...	...	4	...	...	.....	0 5 5	

1* *Centilly.*

No. de référence.	No. du Terrier.	NOMS DES CENSITAIRES.	ÉTENDUE DE LA CONCESSION OU DU TERRAIN POSSÉDÉ. FRONT. Arpents.	Perches.	Pieds.	PROFONDEUR. Arpents.	Perches.	Pieds.	SUPERFICIE. Arpents.	Perches.	Pieds.	Emplacements ou Lots à bâtir, ou pour d'autres fins que pour des fins agricoles. VALEUR. £ s. d.	Montant de la Rente Constituée à être payée par le Censitaire, £ s. d.	Voyez ci-dessous au bas.
		Première Concession.— (Suite.)												
92	77 (1)	Israël Brunelle	...	4	3	8	...	...	3	33	108	.....	0 0 2	
93	77 (2)	Cyrille Brunelle	...	4	3	8	...	...	3	33	108	.....	0 0 2	
94	77 (3)	Do.	...	...	15	8	...	...	....	66	216	.....	0 0 1	
95	77 (4)	Do.	...	...	15	8	...	...	....	66	216	.....	0 0 1	
96	78	Israël Brunelle	1	4	12	30	5	...	44	73	108	.....	0 1 4½	
97	79	Félix Chainé	2	...	...	38	5	...	77	...	...	.....	0 5 1	
98	80	Thomas Fortier	1	6	4½	40	...	...	65	...	...	.....	0 2 8	
99	81	Do.	...	3	13½	40	...	...	15	..	...	.....	0 0 8	
100	82 A	Félix Brunelle	1	...	...	32	...	...	32	...	...	.....	0 0 8½	
101	82 B	David Bécotte	...	2	9	8	...	...	2	...	...	.....	0 0 2	
102	83	Grégoire Courtois	...	7	9	8	...	...	6	...	...	.....	0 0 0½	
103	84	Félix Brunelle	...	5	...	8	...	...	4	...	...	.....	0 0 2½	
104	85	Amable Beaudet	1	...	...	32	...	...	32	...	...	.....	0 0 10	
105	86	Grégoire Courtois	...	...	...	...	...	...	....	19	81	40 0 0	0 0 0½	
106	87	David Brunelle	2 ... 9 1 6 ... 1 ... ... 2 ... 9			7 5 2 ... 1 5 29 ...			75	52	162	.....	0 4 7	
107	87 A	Pierre Lacerte	...	...	...	...	...	...	4	...	...	.....	0 0 4½	
108	88	Amable Beaudet	1	5	4	4	...	...	6	66	...	.....	0 0 3½	
109	89	Alexis Brunelle	2 7 ... 1 5 9 2 ... 9			6 ... 5 ... 29 ...			83	40	...	.....	0 4 11½	
110	90	Amable Beaudet	2	...	...	40	...	...	80	...	...	.....	0 0 10	
111	91	J. Bte. Guillaume Descormiers.	2	...	...	40	...	...	80	...	...	.....	0 0 1[illegible]	
112	92	Ovide Toutant	...	9	11	40	...	...	38	44	144	.....	0 0 10½	
113	93	Narcisse R. Lavigne	...	9	11	40	...	...	38	44	144	.....	0 0 10½	
114	94	Olivier Toutant	1	9	4	40	...	...	76	88	288	.....	0 1 9	
115	95	Augustin Verville	. 8 9 2 1 ...			5 5 34 5			77	12	162	.....	0 4 7	
116	96	Do.	1	2	9	5	5	...	6	87	162	.....	0 0 6	
117	97	Adélaïde B. Bergeron	2	1	2	5	2	9	11	8	108	.....	0 0 9	
118	98	Paul Dubord	2	1	2	1	...	...	2	11	36	.....	0 0 1½	
119	99	Alexis Brunelle	2	1	2	...	2	9	....	52	252	.....	0 0 1	
120	100	David Brunelle	2	1	2	3	2	9	6	86	36	.....	0 0 4½	
121	101	Moïse Turcotte	1	...	10	30	...	...	31	66	216	.....	0 1 8	
122	102 A	Amable Beaudet	...	...	...	...	...	...	1	50	...	100 0 0	0 0 0½	
123	102	Edouard B. Brunelle	1	...	10	30	2	9	29	79	306	.....	0 1 7	

No. de référence.	No. du Terrier.	NOMS DES CENSITAIRES.	ÉTENDUE DE LA CONCESSION OU DU TERRAIN POSSÉDÉ. FRONT. Arpents	Perches	Pieds.	PROFONDEUR. Arpents.	Perches	Pieds.	SUPERFICIE. Arpents.	Perches.	Pieds.	Emplacements ou Lots à bâtir, ou pour d'autres fins que pour des fins agricoles. VALEUR. £ s. d.	Montant de la Rente Constituée à être payée par le Censitaire. £ s. d.	Voyez la référence au bas.
		Première Concession.— (Suite.)												
124	103 A	Veuve L. Genest	1	5	14	...	4	..	18	63	36	.....	0 0 7	
			.	7	9	24	...							
125	103 B	Josph V. Genest	...	7	9	24	.....		18	.....		.....	0 0 6½	
126	104	Le Séminaire de Nicolet (*com.*)	1	5	12	16	.....		.....			.....	0 1 0	
127	105	Jean Evangéliste Pepin	1	6	...	16								
			1	...	16	4	....		67	40	252	.....	0 0 2	
			1	9	...	20								
128	106	Augustin Verville	...	8	2	4	.....		3	24	144	.....	0 0 0½	
129	107	Veuve Al. Brunelle et enfant	.....						52	252		25 0 0	0 0 0½	
130	108	Alexis Pepin	...	3	...	8	2	9	2	47	162	.....	0 0 0½	
131	109	Do.	.....							15	...	5 0 0	0 0 0½	
132	110	Joseph Bellefeuille	...	3	...	7	2	...	2	16	...	.....	0 0 0½	
133	111	Adélaïde B. Bergeron	..	3	...	...	7	9						
			..	9	9	37	4	...	35	69	106	.... .	0 0 4	
134	111 A	Angus McDonald	.....							75	...	3 0 0	0 0 1	
135	112	Le Séminaire de Nicolet	.....							52	2	.....	0 0 0½	
136	113	J. Bte. Legendre	.....							75	...	10 0 0	0 0 0½	
137	114	Ambroise Descormiers	..	5	...	6	1	...						
			..	5	9	2	.....							
			..	2	4	...	2	14	34	29	144	.....	0 0 1½	
			.	9	9	31	9	...						
138		La Fabrique de Gentilly	.....						2	50	...	.....	.....	
139	115	Jean LeBel	.....							22	72	40 0 0	0 0 0½	
140	116	Pierre Pepin	.....							24	...	3 0 0	0 0 0½	
141	117	Eustache Brunelle	.....							12	...	2 0 0	0 0 0½	
142	118	Th. Fortier et Eust. Brunelle	.....							12	...	7 0 0	0 0 0½	
143	119	Alexis Pepin	.....							60	...	40 0 0	0 0 0½	
144	120	Antoine Bellelsle	.....							24	...	16 0 0	0 0 0½	
145	121	Angus McDonald	.....							50	...	200 0 0	0 0 0½	
146	122	Do.	.....							29	243	10 0 0	0 0 0½	
147	123	Do.	.....							40	...	75 0 0	0 0 1	
148	124	Les Commissaires d'Ecole	.....							59	162	.....	0 0 0½	
149	125	Eustache Brunelle	2	3	9	7								
			1	6	...	3	....		80	65	162	.....	0 0 4	
			2	.....		30								
150	126	Bonaventure Maurault	1	.....		40	.....		40	.....		.....	0 1 2	
151	126	J. Bte. Dumont	1	.....		40	.....		40	.....		.....	0 1 2	
152	127	J. Bte. Légaré	2	.....		40	.....		80	.....		.....	0 1 10½	
153	128	Do.	2	2	...	40	.....		88	.....		.....	0 3 9½	

No. de référence.	No. du Terrier.	NOMS DES CENSITAIRES.	ÉTENDUE DE LA CONCESSION OU DU TERRAIN POSSÉDÉ. FRONT. Arpents.	Perches.	Pieds.	PROFONDEUR. Arpents.	Perches.	Pieds.	SUPERFICIE. Arpents.	Perches.	Pieds.	Emplacements ou Lots à bâtir, ou pour d'autres fins que pour des fins agricoles. VALEUR. £ s. d.	Montant de la Rente Constituée à être payée par le Censitaire. £ s. d.
		Première Concession.— (Suite.)											
154	129, 130	Chs. Blaise Marier	1	7	9	3	6						
				5	12		2	14	35	95	134	.....	0 1 6
				8	3	36	1	4					
155	131	Alexis Durand	1	6	12		2	14					
			1	4	3	36	1	4	51	63	198	.....	0 2 5
156	132	J. Bte. Panneton		2	9	3	5			87	162	.....	0 0 6
157	133	Godfroy Roberge		2	9	3	4			85		.....	0 0 0½
158	134	Isaïe Tourigny		2		40				80		.....	0 2 10
159	135	Placide Lavigne	1	5	12	28							
			1			12				55	86	216	..... 0 1 6
160	136	Godfroy Roberge	1	1	9	25	5		29	32	162	.....	0 0 1
161	137	Chs. Blaise Marier								23	45	15 0 0	0 0 0½
162	138	François Poisson	2			23	5						
			1	5		6				69	36	279	..... 0 1 4½
			1	1	6	12							
163	139	Valère Michel	2	5	15	20	4						
				2		4	6						
			1	5		6			75	68	180	.....	0 1 4½
			1	1	6	12							
164	140	J. Bte. Legendre								53	144	50 0 0	0 0 0½
165	141	Chs. Blaise Marier	5			6							
			6		12	7	2	9	73	87	248	.....	0 6 11½
166	142	J. Bte. Panneton								26	220	40 0 0	0 0 1
167	143	Olivier Pepin		7	9	7				5	25	.....	0 0 6
168	144	Jean Chandonnais								68		30 0 0	0 0 2
169	145	Antoine Poisson	1	5		6	7	9	10	12	162	.....	0 0 10
170	146	Jos. Valérie Genest		8	6	3	4		2	83	108	.....	0 0 0½
171	147	Antoine Chandonnais	1	7	15	3	2		5	70	216	.....	0 0 1
172	148	Joseph Turcotte		4	5	3			1	28	108	.....	0 0 0½
173	149	François Gaudet		9	4	3			2	76	216	.....	0 0 2
174	150	J. Bte. Legendre		3	15	3			1	15		.....	0 0 0½
175	151	François Beaudet		5	6	3			1	60		.....	0 0 0½
176	152	J. Bte. Legendre		6	12	3	2		2	13	108	.....	0 0 0½
177	153	Jean Trottier		4	7	3	2	9	1	42	207	.....	0 0 0½
178	154	Antoine Chandonnais		4	7	3	3		1	44	270	.....	0 0 1
179	155	Jean Trottier		8	14	3	6		3	16		.....	0 0 0½
180	156	François Beaudet		3	7½	4			1	36	216	.....	0 0 0½
181	157	Jean Chandonnais		1	13	4	5			77	162	.....	0 0 1
182	158	Antoine Chandonnais		3	7½	5	3		1	81	27	.....	0 0 0½
183	159	François Beaudet		3	7½	4	9		1	67	132½	.....	0 0 0½

No. de référence.	No. du Terrier.	NOMS DES CENSITAIRES.	ÉTENDUE DE LA CONCESSION OU DU TERRAIN POSSÉDÉ. FRONT. Arpents.	Perches.	Pieds.	PROFONDEUR. Arpents.	Perches.	Pieds.	SUPERFICIE. Arpents.	Perches.	Pieds.	Emplacements ou Lots à bâtir, ou pour d'autres fins que pour des fins agricoles. VALEUR. £ s. d.	Montant de la Rente Constituée à être payée par le Censitaire. £ s. d.	Voyez référence au bas.
		Première Concession.— (Suite.)												
184	160	Gabriel Poisson	1	13	4	4			75	252		.....	0 0 1½	
185	161	J. Bte. Legendre	3	7½	4	1			1	40	27	.....	0 0 0½	
186	162	Jean Trottier	2	16½	3	7	9		1	9	121½	.....	0 0 0½	
187	163	François Beaudet	2	16½	3	5			1	2	27	.....	0 0 0½	
188	164	Antoine Chandonnais	2	16½	3	2				93	108	.....	0 0 1	
189	165	Gabriel Poisson	8	13	2	5				18	18	.....	0 0 1½	
		Première Concession sud-ouest.												
190	1	Alexis Genest dit Labarre	9	13	51	5			50	6306		.....	0 3 3	
191	2	Charles Michel	9	13	51	6	9		50	21	171	.....	0 3 6	
192	3	David Reau	1	9	9	52	3		101	98	162	.....	0 7 0	
193	4	François Reau	1			12	4	4	106	77	216	.....	0 6 11½	
			2			15	49							
194	5	Alexis G. Labarre	1			3	4	4	4	47	108	.....	0 0 3½	
195	6	Michel Beaudet	2			9	53	5	109	67	162	.....	0 7 4½	
196	7	Antoine Michel	2			9	57		110	35		.....	0 7 4½	
197	8	Alexis G. Labarre		5			1		69	63	108	.....	0 4 10½	
			1			3	68							
198	9	François Moussette	1			3	69		70	15		.....	0 4 10	
199	10	Alexis Poisson	1			3	70		71	16	216	.....	0 4 6½	
200	11	Do.	1			3	71		72	18	108	.....	0 4 6½	
201	12	François Lavigne	1			2	102		103	13	108	.....	0 4 7½	
202	13	Vve. Chs. et Alexis Lavigne	1			2	104		105	15	180	.....	0 4 6½	
203	14	Représ. Frs. Lavigne	1	5		25			194			.....	0 8 0½	
			2			75	2	9						
204	15	Joseph Lavigne	1			15	9	9	35	95		.....	0 1 3	
			2	5		7	4							
				5		3								
205	16	François Légaré		5		16			8			.....	0 0 2	
206	17	Joseph Bellefeuille		5		16	5		8	25		.....	0 0 2	
207	18	Joseph Carignan		5		18			9			.....	0 0 2	
208	19	Représ. Frs. J. Lavigne	2			3	5		7			.....	0 0 1	
209	20	Joseph Lavigne	2			77	5		155			.....	0 5 7	
210	21	Charles Provancher		2	9	76			19			.....	0 0 10	
211	22 A	Moïse Doucet	1			4			4			.....	0 0 1½	
212	22 B	Jos. et Marcellin Croteau	1			7			7			.....	0 0 2	
213	22 C, 23 A	François Lavigne	1			7	5		33	50		.....	0 0 6	
			2			13								

No. de référence.	No. du Terrier.	NOMS DES CENSITAIRES.	ÉTENDUE DE LA CONCESSION OU DU TERRAIN POSSÉDÉ — FRONT. Arpents.	Perches.	Pieds.	PROFONDEUR. Arpents.	Perches.	Pieds.	SUPERFICIE. Arpents.	Perches.	Pieds.	Emplacements ou Lots à bâtir, ou pour d'autres fins que pour des fins agricoles — VALEUR. £ s. d.	Montant de la Rente Constituée à être payée par le Censitaire. £ s. d.
		Première Concession sud-ouest.—(Suite.)											
214	23 B	Charles Provancher		5		18	5		9	25			0 0 0
215	23 C	Joseph Carignan		5		18	5		9	25			0 0 0
216	24	Charles Provancher	1	7		76			133				0 7 1
		Concession nord-est de la Rivière Gentilly.											
217	1	J. Bte. Legendre	1			20			20	50			0 0 9
				5			1						
218	2	C. et Hector Michel	2			14	1	4	28	30			0 1 7
219	3	Olivier Pepin		5		1			67	40			0 3 6
			3			2							
220	4	François Beaudet	2			40			80				0 0 1
221	5	Antoine Chandonnais	2			40			80				0 0 1½
222	6	Pierre Toutant, fils	2	6		40			104				0 0 1
223	7	Félix Malhiot		3	13½	40			15				0 0 0½
224	8	Solomon Billy		3	13½	40			15				0 0 0½
225	9	Félix Malhiot		7	9	40			30				0 0 0½
226	10	Solomon Billy	1			40			40				0 0 11½
227	11.12	David Malhiot	2			40			80				0 2 1½
228	13	Amable Lauzé	3	5		1	5		78	82	252		0 1 4
			1	9	2	38	5						
229	14 A	Olive Rouleau							1	12	162	25 0 0	0 0 1
230	14 B	J. Bte. Gaudet								5	180	5 0 0	0 0 0½
231	14C.15.16	Charles Boisvert		7	9	1	5		108	85	27		0 3 0
			1	9	15	3							
			2	4	15	2							
			2	9	15	32	49						
232	17.18	Veuve Pierre Michel								85		100 0 0	0 0 3
233	19	Isaac Durand							1	50		70 0 0	0 0 2
234	20.1.2	Ferdinand Foisy							1	50		100 0 0	0 0 3½
235	23	J. Bte. Gaudet								16	81	12 0 0	0 0 1
236	24	Etienne Caron								15		25 0 0	0 0 1
237	25	Pierre Laliberté		8			8		77	50			0 2 3
			1	3		2	2						
			2			37							
238	26	Isaac Durand	1	5		40			60				0 1 10
239	27	Do.	2	4		1			42	40			0 1 2½
			1			40							
240	28 A	Alexis Gauthier							2	8		15 0 0	0 0 1
241	28B.29	Uldorique Laroche							1	35		13 0 0	0 0 1½

No de référence.	No du Terrier.	NOMS DES CENSITAIRES.	ÉTENDUE DE LA CONCESSION OU DU TERRAIN POSSÉDÉ. FRONT. Arpents.	Perches.	Pieds.	PROFONDEUR. Arpents.	Perches.	Pieds.	SUPERFICIE. Arpents.	Perches.	Pieds.	Emplacements ou Lots à bâtir ou pour d'autres fins que pour des fins agricoles. VALEUR. £ s. d.	Montant de la Rente Constituée à être payée par le Censitaire. £ s. d.	Voyez renvoi au bas.
		Concession nord-est de la Rivière Gentilly.—(Suite.)												
212	30	Moise Doucet		2		6			1	20			0 0 1½	
213	31	Veuve Frs. et Félix Poisson	2			36			72				0 2 4	
214	32	Calixte Désalliers	1	9	15	40			78	88	288		0 2 7½	
215	33	François Courtois							3	37	162	35 0 0	0 0 1	
216	33, 34	Abraham Roux	1	7	9	4	5		32	62	162		0 1 2	
			1	5		19	5							
217	33, 34	J. Bte. Gaudet	1	5		16			21				0 0 9	
218	35	Angus McDonald							1	50		150 0 0	0 0 1½	
219	36 A	François Courtois							1			20 0 0	0 0 0½	
250	36	Jean Trottier	2			13½	23	5	47	76	81		0 2 0	
251	36	Noël Gaudet	2			13½	16		33	20			0 1 4½	
252	37	Angus McDonald							1	85		100 0 0	0 0 1½	
253	38	Adolphe Stein	1	9	4½	20	7	9	39	94	121½		0 1 6	
254	39	Isidore Ratté et autres	1	7	12	17			29	46	216		0 1 3	
255	39	J. Bte. Gaudet		1	10½	17			2	69	54		0 0 1½	
256	39 A	Charles Roberge								6	216	7 0 0	0 0 0½	
257	39 B	Xavier Bilodeau								50		7 0 0	0 0 0½	
258	40	Alexis Beaulieu								37	162	7 0 0	0 0 1	
259	41 A	Alexis Ratté								55		7 0 0	0 0 0½	
260	41 B	Joseph Ratté								55		2 0 0	0 0 0½	
261	41 C	Alexis Beaulieu								25		25 0 0	0 0 1	
262	42	Cyrille Fontaine		5		25			12	50			0 1 3	
263	42	David Trottier	1			25			25				0 2 4	
264	43	Cyrille Fontaine							5	25		4 0 0	0 0 2	
265	44 A	Do.								60		1 0 0	0 0 1	
266	44 B	Marcel Bezotte								70		10 0 0	0 0 1	
267	44 C	J. Bte. Bezotte								50		4 0 0	0 0 0½	
268	45	Veuve Nicolas Fontaine	1	5		30			45				0 3 10	
269	46	Joseph Turcotte	3			25			75				0 5 5	
270	47	Jos. Ed. Turcotte	3			21	7		65	10			0 4 9	
271	48	E. Henry Hall							1	50		50 0 0	0 0 1½	
272	49	Antoine Chandonnais	3			25			75				0 5 5	
273	50	Jean Gaudet, fils	2			25			50				0 5 6½	
274	51	Olivier Pepin	2			25			50				0 4 11½	
275	52 A	Victor Trottier	2			21			41				0 3 9	
276	52 B	J. Bte. Gaudet	2			4			8				0 0 8½	

No. de réference.	No. du Terrier.	NOMS DES CENSITAIRES.	ÉTENDUE DE LA CONCESSION OU DU TERRAIN POSSÉDÉ. FRONT. Arpents.	Perches.	Pieds.	PROFONDEUR. Arpents.	Perches.	Pieds.	SUPERFICIE. Arpents.	Perches.	Pieds.	Emplacements ou Lots à bâtir, ou pour d'autres fins que pour des fins agricoles. VALEUR. £ s. d.	Montant de la Rente Constituée à être payée par le Censitaire. £ s. d.
		Concession nord-est de la Rivière Gentilly.—(Suite.)											
277	53	Lambert Lacharité	1	5		25			36	50			0 3 3
278	54	Alexis Bisson	1	5		25			36	50			0 3 3
279	55	François Beaudet	3			20			52				0 8 4
280	56	La Succession de N. Cushing	2			9			18				0 5 6
281	57	Frs. Dubois et ses enfants							52				0 4 7
282	57 A, 58	Fabien Toutant	4	2	9	12			77	50			0 7 0
			2			2							
			1			24							
283	59	Joseph Toutant	1			20	5		20	50			0 2 2
284	59	François Toutant	2			20	5		41				0 4 5
285	60	François Lavigne	2			20	5		41				0 5 0
286	60	Représ. Jos. Houle	2			20	5		41				0 5 0
287	61	Olivier Toutant	3			18	5		55	50			0 7 6
288	62	Darius Panneton	1	5		16	5		24	75			0 3 9
289	62	Jean Toutant	1	5		16	5		24	75			0 3 9
290	63	Alexis Beaulieu	2			15	5		31				0 5 0
291	64	Do.	1	5		4	5		40	75			0 5 1
			2			17							
292	65	Edouard Girouard	1	2	9	7			8	75			0 1 7
293	66	Alexis Lavigne	2			29	5		59				0 6 8
294	67	Eustache Brunelle	2			28			56				0 6 8
295	68	Edouard Girouard	2			28			56				0 6 8
296	69	Marcel Beaudoin	2			28			56				0 6 8
297	70	Isidore Trottier	2			26			52				0 6 8
298	71	Isaac Poisson	3			26			78				0 10 0
299	72	Gabriel Cloutier, père	1	5		24			36				0 5 0
300	72	Cyrille Cloutier	1	5		24			36				0 5 0
301	73	Ismaël Cloutier	1	5		24	2	9	36	37	162		0 4 0
302	73	Narcisse Lauzé	1	5		19	2	9	28	87	162		0 4 0
303	73	Joseph Rocheleau	1	5		5			7	50			0 1 0
304	74	Do.	3			26			78				0 13 0
305	75	Célestin Goron	1	5		26	7	9	40	12	162		0 5 0
306	75	Léon Descormiers	1	5		26	7	9	40	12	162		0 5 0
307	76	Honore Descormiers	3			25	5		76	50			0 10 0

No. de référence	No. du Terrier.	NOMS DES CENSITAIRES.	ÉTENDUE DE LA CONCESSION OU DU TERRAIN POSSÉDÉ — FRONT. Arpents	Perches	Pieds	PROFONDEUR. Arpents	Perches	Pieds	SUPERFICIE. Arpents	Perches	Pieds	Emplacements ou Lots à bâtir, ou jouissant d'autres lots que ceux des lots agricoles. VALEUR. £ s. d.	Montant de la Rente Constituée à être payée par le Censitaire. £ s. d.	Voyez renvoi au bas.
		Concession au S.-ouest de la Rivière Gentilly, Pointe-aux-Roches.												
308	1	J. Bte. Legendre	1			2			2				0 0 0½	
309	2	Amable Lauzé	2			3	5		7				0 0 4½	
310	3	Pierre Lavigne		5		4			2				0 0 1½	
311	4	Vve Damase Poisson	7			20			140				0 0 1	
312	5	Vve. Frs. et Félix Poisson	2	5		22			55				0 0 1	
313	6	Célestin Goron et A. Provencher		5		19	1		9	70			0 0 0½	
314	6	Olivier Leblanc	1	5		19	4		29	10			0 0 0½	
315	6 A	Elzéar Doucet	2			3			6				0 0 0½	
316	7	Alexis Poisson	2	5	21	7	9		6	97	72		0 0 4	
317	7	Félix Malhiot	1	5	7½	7	9		20	91	216		0 1 0	
			1	1	4½									
318	8	François Moussette	1	5		3			4	50			0 0 1	
319	9	Charles Michel	1	5		3			4	50			0 0 3½	
320	10 A	Alexis Lavigne	1	5		4		12	6	10			0 0 3	
321	10 B	Elzéar Doucet	1	5		3	3	6	5				0 0 2½	
322	11	F. X. Malhiot, père	1	5		7	4		11	10			0 0 1	
323	12 A	Félix Malhiot	1	5		6			9				0 0 0½	
324	12 B	David Malhiot							22	33			0 1 1½	
325	13	W. C. H. Coffin	3	5		5	5		19	25			0 1 3	
326	14	Ignace Trottier et Frs. Lavigne	3	3	9	10	7	9	36	23	162		0 2 3	
327	15, 16	Joseph Dionne	3	7	1	10	3		38				0 1 6	
328	16	Alexis G. Labarre	2		12	4	4		9				0 0 7	
329	16	François Michel	2		12	4	4		9				0 0 7	
330	17	Joseph Gaudet	2		13	4	4		9	10			0 0 6½	
331	18	Alexis Genest Labarre	2	2	6	4		6	9				0 0 7	
332	19	Joseph Gaudet	1	6	13	5	2		8	72			0 0 7	
333	20	Isaac R. Lavigne	1	6	13	4			6	70			0 0 5	
334	21	Célestin Goron	1	6	13	2	7	5	4	50			0 0 3½	
335	22	Jean Uldoric Genest	1	6	13	2	7	5	4	50			0 0 0½	
336	23	Solomon Billy	1	6	13	8	2	9	13	81			0 0 10½	
337	24	Ignace Durand		5	10	7			3	88			0 0 1	
338	25	David Mailhot		5	10	7			3	88			0 0 1	
339	26	J. Bte. Gaudet	1	6	13	7	2	9	12	14			0 0 10	
340	27	Fabien Toutant	1	6	13	2	4	3	4				0 0 3½	
341	28	Veuve Jean Doucet	1	6	13	2	4	3	4				0 0 1	

No. de référence.	No. du Terrier.	NOMS DES CENSITAIRES.	ÉTENDUE DE LA CONCESSION OU DU TERRAIN POSSÉDÉ. FRONT. Arpents.	Perches.	Pieds.	PROFONDEUR. Arpents.	Perches.	Pieds.	SUPERFICIE. Arpents.	Perches.	Pieds.	Emplacements ou Lots à bâtir, ou pour d'autres fins que pour des fins agricoles. VALEUR. £ s. d.	Montant de la Rente Constituée à être payée par le Censitaire. £ s. d.
		Concession sud-ouest de la Rivière Gentilly, Pointe-aux-Roches.—(Suite.)											
342	29	Antoine Chandonnais	1	6	13	4	8	6	....	....	....	.....	0 0 1
343	30	Joseph Houle	1	6	13	4	8	6	8	....	....	.....	0 0 6
344	31, 32	Isaac R. Lavigne	1	....	....	2	....	....	2	....	....	.....	0 0 1½
345	31, 32	Léandre R. Lavigne	1	....	....	2	....	....	2	....	....	.....	0 0 1
346	33	Cyrille Houle	1	6	13	2	2	6	3	33	162	.....	0 0 2½
347	34	David Bergeron	1	6	13	1	6	-	2	66	162	.....	0 0 1
348	35	F. X. Malhiot, fils	1	8	3	3	3	....	5	50	....	.....	0 0 5
349	35	Alexis Poisson	1	2	9	4	8	....	5	50	....	.....	0 0 5
350	36	Michel Malhiot	1	....	....	4	....	....	4	....	....	.....	0 0 3
351	37	Isaac Durand	....	....	....	....	....	....	4	....	....	.....	0 1 0
352	37	Adolphe Grandmont	....	....	....	....	....	....	4	....	....	.....	0 1 0
353	37	Rose de Lima Genest	....	....	....	....	....	....	4	....	....	.....	0 1 0
354	37	Alexandre Roux	....	....	....	....	....	....	4	....	....	.....	0 1 0
355	37	Pierre Laliberté	....	....	....	....	....	....	4	....	....	.....	0 1 0
356	37	Alexis Poisson	....	....	....	....	....	....	4	....	....	.....	0 1 0
357	38	P. Carignan & Joach. Boisvert	....	....	....	....	....	....	4	....	....	.....	0 0 3
358	39	Alexander Miller	....	9	....	4	5	....	4	....	....	.....	0 0 3
359	40	Olivier Beauchêne	....	9	1½	4	3	....	4	....	....	.....	0 0 3
360	41	Joseph Pepin	....	9	13½	4	1	....	4	....	....	.....	0 0 3
361	42	Michel Malhiot	....	5	....	4	....	....	2	....	....	.....	0 0 1½
362	42	J. Bte. Lavigne	....	5	....	4	....	....	2	....	....	.....	0 0 1½
363	43	E. M. Hart	1	....	9½	3	8	....	4	....	....	.....	0 0 3
364	44	Veuve Chs. & Alexis Lavigne	1 2	....	.... 9½	3 1	5 8	....	7	19	....	.....	0 0 1
365	45	Uldoric Lavigne	....	6	15½	7	3	....	5	....	....	.....	0 0 1
366	46	Marcel Beaudoin	....	6	15½	3	6	9	2	50	....	.....	0 0 0½
367	47	Marie Houle	....	6	15½	3	6	9	2	50	....	.....	0 0 1
368	48	J. Bte. Gaudet	.. 1	5 1	11 4	8 17	 2	 9	23	88	....	.....	0 0 1½
369	49	Urbain Bigot dit Dorval	....	5	11	8	....	....	4	48	....	.....	0 0 3
370	50.1.2	François Beauchêne	.. ..	5 2	 9	23 1	 9	....	11	53	243	.....	0 0 9
371	53	Alexis Poisson	3	3	16	6	4	....	21	68	....	.....	0 0 9
372	54	Alexis G. Labarre	3	3	16	1	9	....	6	43	....	.....	0 0 2
373	55	Etienne Beauchêne	1	5	....	2	....	....	3	....	....	.....	0 0 1
374	56	Louis Reau	.. 2	5	....	2 2	....	....	5	....	....	.....	0 0 1½

No. de la Concession.	No. du Terrier.	NOMS DES CENSITAIRES.	ETENDUE DE LA CONCESSION OU DU TERRAIN POSSÉDÉ. FRONT. Arpents	Perches.	Pieds.	PROFONDEUR. Arpents	Perches.	Pieds.	SUPERFICIE. Arpents	Perches.	Pieds.	Emplacements ou Lots à bâtir, ou pieds d'autres fins que pour des fins agricoles. VALEUR. £ s. d.	Montant de la Rente Constituée à être payée par le Censitaire. £ s. d.	Voyez référence aux lots.
		Concession sud-ouest de la Rivière Gentilly, Pointe-aux-Roches.—(Suite.)												
375	55	Adolphe Grandmont								12	162	3 0 0	0 0 0½	
376	55	Isaac Trottier	3	1	7	21			70	49	162	.....	0 1 9	
			1	1	7	4								
		Sud-ouest de la Rivière Gentilly.												
378	56 A	Les Commissaires d'Ecole							1			.....	0 0 0½	
379	56	J. Bte. Gaudet	1	5	4	1			36	84		.....	0 0 4	
			2	5	4	11								
380	57	Do.	1	3	4	13			17	12		.....	0 1 3	
381	58	Veuve Chs. et Alexis Lavigne		6		1			12	92		.....	0 0 4½	
			1	1		11	2							
382	59	Godfroy Poisson								50		10 0 0	0 0 1	
383	60	Vve. Frs. Poisson et Félix Poisson	2			12	2	9	24	50		.....	0 1 2½	
384	61	Marcel Poisson	2			13			26			.....	0 1 2½	
385	62	Vve. Damase Poisson	2			14			28			.....	0 1 2½	
386	63	J. Bte. Gaudet	2		12	15	5		32			.....	0 1 4	
387	64	Urbain Bigot	1			12			12			.....	0 0 5½	
388	65	François Trottier							1	50		12 0 0	0 0 0½	
389	66	Noël Gaudet	1			1			1			.....	0 0 0½	
390	67, 68	Joseph Houle	4		9	13			52	65		.....	0 5 2	
391	69 A	Urbain Bigot	4			1	2	9	41			.....	0 2 10	
			3			12	2							
392	69 B	Angus McDonald							3	75		950 0 0	0 0 3½	
393	70	Barthélemy Poisson	1			11	2	9	11	25		.....	0 0 8½	
394	71	Do.		2	9	1	1			27	162	.....	0 0 0½	
395	72, 73	Narcisse Bezotte								62	162	7 0 0	0 0 1½	
396	74	Barthélemy Poisson		2	9		5			42	162	.....	0 0 0½	
				7	9		4							
397	75	E. H. Hall							150			.....	0 10 0	
		Sud-ouest de la rivière Gentilly, en haut de la Fourche.												
398	1 A	Henry Cushing							273			.....	1 3 1½	
399	1 B	Charles Lavigne							20			.....	0 1 8½	
400	1 C	Olivier Leblanc	3			20			60			.....	0 5 2	
401	2	Paschal Poisson	3			17			51			.....	0 6 4½	
402	3	R. Wilton	1	5		18	2	4½	27	33	108	.....	0 3 5	

No. de référence.	No. du Terrier.	NOMS DES CENSITAIRES.	ÉTENDUE DE LA CONCESSION OU DU TERRAIN POSSÉDÉ. FRONT. Arpents.	Perches.	Pieds.	PROFONDEUR. Arpents	Perches	Pieds.	SUPERFICIE. Arpents.	Perches.	Pieds.	Emplacements ou Lots à bâtir, ou pour d'autres fins que pour des fins agricoles. VALEUR. £ s. d.	Montant de la Rente Constituée à être payée par le Censitaire. £ s. d.	Voyez référence au bas.
		Concession sud-ouest de la Rivière Gentilly, St. Antoine.												
403	4	Adolphe Stein	1	5	...	19	3	6	29	...	...	.....	0 3 7½	
404	5	Edouard Picher	1	9	...	19	.....		36	10	...	.....	0 4 7	
405	6	Jean Chandonnais	2	9	15	26	...	2	60	...	...	.....	0 7 6	
406	7	Fabien Toutant	2	9	15	1	5	...	4	50	...	.....	0 0 7	
407	8	Olivier Cormier	2	9	15	22	8	...	63	.....		.....	0 8 6	
408	9	Pierre Carignan	2	9	12	24	...	3	71	25	...	.....	0 7 6	
409	10	Les Seigneurs de Gentilly, (*terre non-concédée*)	.....	.....	.....	.....	.....	.....	.....	.....	.....	.....	.....	
410	11	Narcisse Gaudet	1	8	9	25	5	...	43	47	162	.....	0 5 5	
411	11	Ignace Gaudet	1	8	9	25	5	...	43	47	162	.....	0 5 5	
412	12	Fabien St. Louis	2	2	6	24	.....		54	...	...	.....	0 6 9	
413	13	Charles Champoux	1	9	15	25	.....		48	78	...	.....	0 6 1	
414	14	Elisé Champoux	1	9	6	24	5	...	47	37	...	.....	0 5 10½	
415	15	Pierre G. Labarre, fils	1	9	12	26	4	12	52	5	36	.....	0 6 2½	
416	16	Louis G. Labarre, fils	1	9	12	28	4	12	55	96	...	.....	0 7 2	
417	17	Pierre G. Labarre, fils	1	9	11¼	29	.....		57	63	162	.....	0 7 3	
418	17	Jean G. Labarre	1	9	11¼	29	.....		57	63	162	.....	0 7 2	
419	18	Jean Noël Picher	1	.....		9	.....		9	.....		.....	0 1 1½	
420	19	François Lacourse	1	9	12	9	.....		17	70	...	.....	0 2 3	
421	20	Joseph Grondin	2	9	12	18	5	...	44	88	...	.....	0 5 7	
422	21	Joseph Picher	1	1	12	8	2	9	38	80	...	.....	0 4 5	
			1	9	17	18	8	4						
423	22	Jean Noël Picher	1	9	17	17	7	9	35	50	...	.....	0 4 10	
424	23	Joseph Mayrand	1	9	12	19	.....		37	36	216	.....	0 4 8	
425	24	Moise Gaudet	1	9	16	18	.....		35	80	...	.....	0 4 4½	
426	25	Joseph Gaudet, fils	1	9	16	15	2	9	30	32	...	.....	0 3 9½	
427	26	Léandre Mailhot	1	9	14	16	.....		31	64	...	.....	0 4 9½	
428	27	Olivier Mailhot	2	9	12	18	3	3	54	29	...	.....	0 6 9½	
429	28 A	Joseph Mailhot	2	9	12	1	3	3	3	75	318	.....	0 0 6	
430	28 B	Elzéar Dubois	2	9	12	17	.....		50	53	6	.....	0 6 3½	
431	29	Joseph Verville	...	4	17	18	.....		8	87	...	.....	0 1 1	
432	30	Joseph Mailhot	...	4	17	17	7	...	8	75	...	.....	0 1 1	
434	31	Joseph Bélanger	1	9	11	17	2	...	33	73	...	.....	0 4 2½	
435	32	Augustin Marchand	2	9	9	19	.....		56	5	...	.....	0 7 0	
436	33	Urbain Hamel	1	9	15	23	.....		45	62	...	.....	0 5 8¾	
437	34	Jean Hamel	3	9	4	53	2	9	209	...	...	.....	1 6 1½	

No. de référence.	No. du Terrier.	NOMS DES CENSITAIRES.	ÉTENDUE DE LA CONCESSION OU DU TERRAIN POSSÉDÉ. FRONT. Arpents.	Perches.	Pieds.	PROFONDEUR. Arpents.	Perches.	Pieds.	SUPERFICIE. Arpents.	Perches.	Pieds.	Emplacements ou Lots à bâtir, ou pour d'autres fins que pour des fins agricoles. — VALEUR. £ s. d.	Montant de la Rente Constituée à être payée par le Censitaire. £ s. d.	Voyez au renvoi au bas.
		Concession sud-ouest de la Rivière Gentilly, St. Antoine.—(Suite.)												
438	35	Joseph Commeau	3			10			30				0 3 9	
439	36	Joseph Lavigne	3			11			132				0 16 6	
440	37	Pierre Leblanc	2	9	10	2[illegible]			83	33			0 10 5	
441	37	Joseph Leblanc	2	9	10	2[illegible]			83	33			0 10 5	
441	38	Moise Lavigne	1			57			57				0 7 2	
442	38	Augustin Lavigne, fils		9		55			49	50			0 6 6	
443	39	Cyrille Lavigne	2			54			108				0 13 6	
444	40	George Lavigne	2			28			96				0 12 0	
445	41	Alexis Levasseur	1	9	12	48			98				0 12 2	
446	42	Charles Levasseur	1	9	15	49			97	12			0 12 1½	
447	43	Joseph Picher	1	9	15	47	5		91	17			0 11 9	
448	44	Nicolas Levasseur	1	4	14	45			66	52	162		0 8 3½	
449	45	Olivier Leblanc	1	4	14	48			70	93	108		0 8 10	
450	46 A	Joseph Provancher	2	9	15		9	9	2	64	306		0 0 4	
451	46 B	Abraham Chartier	2	9	15	45		9	134	20	18		0 16 9	
452	47	Do.	2	9	15	42			125	30			0 15 8	
453	48	Amable Leblanc	2	9	13½	40			119				0 14 10½	
454	49	Antoine Rancour	2	9	13	39			115	95			0 14 6	
455	50	Alexis Provancher	2	9	15[illegible]	36			107	10			0 13 4½	
456	51	François Morissette	1	4	15½	35	5		52	80			0 6 7	
457	51	Jos. Roy dit Mazurette	1	4	15½	35	5		52	80			0 6 7	
458	52	Joseph Levasseur	2	9	9	33			96	95			0 12 1½	
		Deuxième Concession, Village d'en Bas.												
459	1	Pierre Lefebvre dit Villemûre	1			30			30				0 2 10	
460	2	Onézime Trottier	1	1	2	8	5		54	83	108		0 4 8	
			2	1	2	21	5							
461	3	Isidore Girouard	1			22			22				0 1 11½	
462	3	Ambroise Girouard, fils	1			22			22				0 1 11½	
463	4	Ambroise Girouard, père	1	5		8	2	9	12	37	162		0 1 3¼	
464	4	Jean Trottier, fils	1	5		8	2	9	12	37	162		0 1 3¼	
464	5, 6	Do.	2		3	30			60	50			0 5 7	
465	7	Adolphe Lafond	2			28			56				0 4 9	
466	8	Landry Mailhot	2			2			4				0 0 4	
467	9	Uldoric Lavigne	2			30			60				0 5 1	

No. de référence.	No. du Terrier.	NOMS DES CENSITAIRES.	ÉTENDUE DE LA CONCESSION OU DU TERRAIN POSSÉDÉ. FRONT. Arpents.	Perches.	Pieds.	PROFONDEUR. Arpents.	Perches.	Pieds.	SUPERFICIE. Arpents.	Perches.	Pieds.	Emplacements ou Lots à bâtir, ou pour d'autres fins que pour des fins agricoles. VALEUR. £ s. d.	Montant de la Rente Constituée à être payée par le Censitaire. £ s. d.	Voyez ci-dessus au bas.
		Deuxième Concession, Village d'en Bas.—(Suite.)												
468	10	Louis Pepin	2	...	...	30	...	...	60	...	...	.....	0 5 1	
469	11	Raymond Lafond	2	...	...	30	...	...	60	...	...	.....	0 5 5½	
470	12	Guillaume Laliberté, fils	2	...	...	30	2	9	60	50	...	.....	0 5 6	
471	13	Représ. Ve. Jean Trottier, père	1	...	6	31	...	...	32	3	108	.....	0 2 11	
472	14	Jean Trottier, fils	1	...	6	31	5	...	32	55	...	.....	0 2 11	
473	15	David Trottier	2	...	16	29	5	...	61	62	72	.....	0 5 10½	
474	16	Isidore Poisson	2	...	2	30	...	...	60	33	108	.....	0 5 6½	
475	17 A	François Dubois	...	5	...	7	...	...	3	50	...	.....	0 0 4	
476	17 B	Pierre Dubois	...	5	...	23	...	...	11	50	...	.....	0 1 0	
477	18	Do.	2	5	...	30	...	...	75	...	...	.....	0 7 0	
478	19	François Poisson	1	5	...	30	...	...	45	...	...	.....	0 3 5½	
479	19	Esther Poisson	1	5	...	30	...	...	45	...	...	.....	0 3 5½	
480	20	Joseph Ducharme	2	...	...	30	...	...	60	...	...	.....	0 5 7	
481	21	Frédéric Marchand	1	...	...	30	...	...	30	...	...	.....	0 2 9	
482	22	Henri Lanouette	2	9	...	30	...	...	87	...	...	.....	0 6 11½	
483	23	Jos. Louis Baril	3	...	...	30	...	...	90	...	...	.....	0 6 11½	
484	24	Noël Lavigne	1	5	...	30	...	...	45	...	...	.....	0 3 5½	
485	24	Ephrem Lavigne	1	5	...	30	...	...	45	...	...	.....	0 3 5½	
486	25	Frs. D'Assise Fournier	1	5	1	30	...	...	45	16	216	.....	0 3 9	
487	26	Do.	1 .	5 7	1 9	2 16	... 5	. .	15	38	198	.....	0 1 2	
488	26	Pierre Fournier	...	7	9	15	...	...	11	25	...	.....	0 1 0	
489	26	Pierre Lacerte	1	5	1	3	...	...	4	51	216	.....	0 0 5	
490	26	Do.	1	5	1	10	...	...	15	5	180	.....	0 1 3½	
491	27	Pierre Fournier	2	...	...	30	...	...	59	67	...	.....	0 4 10	
492	27 A	Les Commissaires d'Ecole	...	...	...	...	...	...	....	33	...	.....	0 0 0½	
493	28	F. X. Baril	1	6	1	30	...	...	48	19	144	.....	0 4 3	
494	28	Casimir Baril	1	3	16	30	...	...	41	80	180	.....	0 3 6½	
495	29	Alexis Beauchêne	2	...	...	30	...	...	60	...	...	.....	0 5 2	
496	30	Magloire Baril	2	...	...	26	...	...	52	...	...	.....	0 4 6	
497	31	Charles Lavigne	2	...	...	4	...	...	8	...	...	.....	0 0 8½	
498	32	Pierre Lavigne	2	...	...	3	...	...	6	...	...	.....	0 0 6	
499	33	Placide Langevin	2	...	...	27	...	...	54	...	...	.....	0 4 8	
500	34	Thomas Tourville	2	...	...	30	...	...	60	...	...	.....	0 5 2	
501	35	Toussaint Mailhot	2	...	...	30	...	...	60	...	...	.....	0 5 2	

No. de référence.	No. du Terrier.	NOMS DES CENSITAIRES.	ÉTENDUE DE LA CONCESSION OU DU TERRAIN POSSÉDÉ. FRONT. Arpents.	Perches.	Pieds.	PROFONDEUR. Arpents.	Perches.	Pieds.	SUPERFICIE. Arpents.	Perches.	Pieds.	Emplacements ou Lots à bâtir, ou pour d'autres fins que pour des fins agricoles. VALEUR. £ s. d.	Montant de la Rente Constituée à être payée par le Censitaire. £ s. d.	Voyez référence au bas.
		Deuxième Concession, Village d'en Bas.—(Suite.)												
502	35	Landry Mailhot	2			30			60				0 5 2	
503	36	Isaac Durand	2			30			60				0 5 2	
504	37	Landry Mailhot	3			30			90				0 7 9½	
505	38	Pierre Trottier dit Labissonnière	2			30			60				0 5 4	
506	39	F. X. Baril	2		3	30			60	50			0 5 2	
507	40	Félix Pepin	1	2	7½	30			37	25			0 3 7½	
508	40	Charles Verville	1	2	7½	30			37	25			0 3 7½	
509	41	Joseph Poisson	2	4	15	1	7		4	22	54		0 0 4½	
510	42	Charles Verville	2 1	8 8	15 15	20 5 9 5			77				0 5 9	
		Deuxième Concession, Petit Village.												
511	43	Vve. F. X. Croteau et enfants	1			11			11				0 1 5	
512	44	Louis Turcotte	2			11			22				0 2 0	
513	45	Paschal Lacourse	3 1 5 1			8 4 2 5 6 7 2 8			73	74			0 7 3½	
514	46	Noël Charland	1	5		23			34	50			0 2 10½	
515	47 A.	Prisque Croteau	2	6	11½	23			59	99	54		0 4 8	
516	47 B, 18	Chs. Blaise Marier	3 2	1 6	11½ 9	4 1	6		16	67	108		0 1 3½	
517	49	Jean Verville	1 1 .	8 5 7	4½ 4½ 9	1 1 1	2 3		4	63			0 0 10	
518	50	Gabriel Poisson	1 1	8 5	4½	1 2	3		5	27	162		0 0 6	
519	51	Valère Croteau	1	9		26	5		50	35			0 4 8½	
520	52	David Michel dit Bécotte	1 1			1 26			40				0 2 7½	
521	52	Jos. Michel dit Bécotte, fils	1 1			1 26			40				0 2 7½	
522	52 A	Alexis Michel dit Bécotte							50			30 0 0	0 0 0½	
523	53	Jérémie Leblen							50			2 0 0	0 0 0½	
524	54	Louis Brunelle	2 3	9	6	4 8	2		36	33	108		0 2 2	
525	55	F. X. Mailhot, père	2	9	6	5			14	66	216		0 1 0½	
526	56	Vve. Alexis Chainé et enfants	1	5		18			27				0 1 8	

No. de référence.	No. du Terrier.	NOMS DES CENSITAIRES.	ÉTENDUE DE LA CONCESSION OU DU TERRAIN POSSÉDÉ. FRONT. Arpents	Perches.	Pieds.	PROFONDEUR. Arpents.	Perches.	Pieds.	SUPERFICIE. Arpents.	Perches.	Pieds.	Emplacemens ou Lots à bâtir, ou pour d'autres fins que pour des fins agricoles. VALEUR. £ s. d.	Montant de la Rente Constituée à être payée par le Censitaire. £ s. d.	Voyez référence au fief
		Deuxième Concession, Petit Village.—(Suite.)												
527	57.58	Michel Charland	1	4	5	18			25	70			0 2 8	
528	59	Frédéric Marchand	1 1	5		1 19			29	50			0 3 2	
529	60	Pierre Poisson	1	5		10			15				0 1 2	
530	61	Frédéric Marchand	1			1			1				0 0 0½	
531	62	Do.	1 1			1 29			44	50			0 3 5½	
532	63	Amable Beaudet	2			30	6		61	20			0 4 9	
533	64	François Baril	1	7	9	22	2		38	85			0 3 1½	
534	65	Vital Baril	1 3 3	7 5 9	9	22 9 1	2 2		75	3			0 6 1½	
535	66	Jean Uldoric Legendre	2			32			64				0 4 5	
536	66 B	Michel Houle	2			2			4				0 0 4	
537	67	F. X. Baril	1	5		32	6		48	90			0 3 5½	
538	68	Louis Genest	1	9	14	28			55	37	252		0 4 8½	
539	69	Joseph Toutant	2	9	15	30			89	50			0 7 1	
540	70	Ovide Toutant	2	4	13½	30	6		75	73	162		0 5 11	
541	71	Olivier Beauchêne		4	13½	30			14	25			0 1 1	
542	71	Elie Beauchêne	2			30			60				0 4 6	
543	71	Michel Mailhot	2	4	13½	2	4		5	94			0 1 8	
544	72	Joseph Brunelle	2			30			60				0 4 8½	
545	73	Michel Mailhot	2			2	3		4	60			0 0 10	
546	74 A	Damase Baril	1	4	12	2			2	93	108		0 2 6	
547	74	Cyrille Brunelle	1	4	12	30			44				0 3 6	
548	75	Amable Beaudet	1	5 5	13	3 11			18	79	144		0 1 7	
549	76	Cyrille Brunelle	1 2	2 8 3	9 4 4	15 1 16			42	72	252		0 3 11	
550	76 A	Placide Mailhot								5		3 0 0	0 0 0½	
551	77	Vve. Joseph Beauchêne							8			10 0 0	0 0 9	
552	78	Olivier Beauchêne	2	1		32			67	20			0 6 8	
553	79	Do	3			36	2	9	108	75			0 10 8½	
554	80	Damase Marchand	1 3			2 22	3		68	77	16½		0 5 0½	
555	80 A	Joseph Veilleux								12	162	30 0 0	0 0 0½	
556	80	Adélaïde B. Bergeron	2			12			24				0 1 9½	

No. de référence.	No. du Terrier.	NOMS DES CENSITAIRES.	ETENDUE DE LA CONCESSION OU DU TERRAIN POSSÉDÉ. FRONT. Arpents.	Perches.	Pieds.	PROFONDEUR. Arpents.	Perches.	Pieds.	SUPERFICIE. Arpents.	Perches.	Pieds.	Emplacements ou Lots à bâtir, ou pour d'autres fins que pour des fins agricoles. VALEUR. £ s. d.	Montant de la Rente Constituée à être payée par le Censitaire. £ s. d.	Voyez référence au bas.
		Deuxième Concession, Petit Village.—(Suite.)												
557	81	Adélaïde B. Bergeron	1			12			12				0 1 1	
558	82	Do.	1			12			12				0 3 0	
559	83	Moïse Turcotte			8			15		9	60		0 0 8½	
560	84	Adélaïde B. Bergeron		7	13	9			6	95			0 1 9	
561	84	Narcisse Trottier	7	13	9				25	46	200		0 5 3	
			1	5	8	11	9	16						
562	85	Charles Beaumier	1	6	3	1	8	2	2	92	258		0 0 1	
563	86	Eustache Brunelle	1	5		10			15				0 1 5½	
564	86	André Rocheleau	1	5		24	5		36	75			0 3 7¾	
565	87	Moïse Doucet	2			33	6		67	20			0 6 0	
566	88	Joseph Panneton	1			8			8				0 0 4	
567	88	Félix Rocheleau	5			8			41	50			0 3 6	
			1	5		25								
568	89	Charles Beaumier	1	9	9	31	5		53	81	81		0 4 3	
569	90	Henri Houle	3			30			90				0 7 9	
570	91	Joseph Bellefeuille	3			29			87				0 7 9	
571	92	Moïse Doucet	1	5		21	29		65	53	243		0 5 0½	
			4			9	7							
572	93	Godfroy Roberge	2			9	21		43	5			0 5 0	
573	94	George Dubord	2			26			52				0 4 3	
574	95	Jean Bte Legendre	2			11			22				0 1 3	
575	96	Paul Dubord, père	2			33	5		67				0 5 6½	
576	97	Elzéar Doucet	2			32	5		65				0 5 8	
577	98	François Lavigne	2			30			60				0 5 2	
578	99	Jean Bte. Lavigne	1	5		3	5		5	25			0 0 5½	
579	100	Paschal Doucet	1	5		3	5		79	68	243		0 6 2½	
			3			22								
			2			4	5							
580	101 A	Ulderic Dubois							25			15 0 0	0 0 0½	
581	101	Jean Bte. Gaudet							34	82			0 3 1	
		Troisième Concession.												
582	1	David Lavigne	2			30			60				0 5 0	
583	1	Joachim Tourville	1	1	9	30			34	50			0 2 9	
584	2	Moïse Croteau	1	6	4½	30			48	75			0 3 10½	
585	2	Prisque Croteau	3			6			50	55			0 4 3½	
			1	6	4½	30								
586	3	Landry Mailhot	2			30			60				0 5 2	

No. de référence.	No. du Terrier.	NOMS DES CENSITAIRES.	ÉTENDUE DE LA CONCESSION OU DU TERRAIN POSSÉDÉ. FRONT. Arpents.	Perches.	Pieds.	PROFONDEUR. Arpents.	Perches.	Pieds.	SUPERFICIE. Arpents.	Perches.	Pieds.	Emplacements ou Lots à bâtir, ou pour d'autres fins que pour des fins agricoles. VALEUR. £ s. d.	Montant de la Rente Constituée à être payée par le Censitaire. £ s. d.
		Troisième Concession.— (Suite.)											
587	4	Isidore Pepin	2	5	...	30	...	...	74	62	162	.....	0 6 5
588	5, 6	Narcisse Turcotte	2	...	...	30	...	...	60	37	162	.....	0 5 7
			...	5	...	...	7	9					
589	6	Marc Veillet	1	5	...	30	...	...	45	...	...	.....	0 5 0
590	7	Victor Turcotte	2	...	...	30	...	...	60	...	...	.....	0 6 8
591	8	Louis Laroche	2	1	13	30	...	...	65	16	216	.....	0 5 2
592	9	Alexis Pepin	2	1	13	30	...	...	67	16	216	.....	0 6 8
593	10	Elie Poisson	2	...	...	30	...	...	60	...	...	.....	0 5 10
594	11	Pierre Dubois	3	...	...	30	...	...	90	...	...	.....	0 7 9
595	12	François Poisson	1	5	...	30	...	...	45	...	...	.....	0 3 10½
596	12	Esther Poisson	1	5	...	30	...	...	45	...	...	.....	0 3 10½
597	13	Valère Lavigne	3	...	...	30	...	...	90	...	...	.....	0 7 9
598	14	Henri Lanouette	2	8	9	30	...	...	85	8	218	.....	0 7 8
599	14 A	Valère Lavigne	...	...	...	...	...	...	....	41	106	75 0 0	0 0 1
600	15 A	Landry Mailhot	...	...	...	...	...	...	2	50	...	75 0 0	0 0 2½
601	15	Alary Lebel	2	...	...	28	7	9	57	50	...	.....	0 4 11½
602	16	Isaac Durand	1	...	...	30	...	...	30	...	...	.....	0 2 7
603	17	Noël Lavigne	1	5	...	30	...	...	45	...	...	.....	0 3 10½
604	17	Ephrem Lavigne	1	5	...	30	...	...	45	...	...	.....	0 3 10½
605	18	Frs. D'Assise Fournier	1	5	...	30	...	...	45	...	...	.....	0 3 10½
606	19	Pierre Lacerte	1	5	...	30	...	...	45	...	...	.....	0 3 10½
607	20	Pierre Fournier	2	...	...	30	...	...	60	...	...	.....	0 5 2
608	21	Pierre Poisson	1	5	...	30	...	...	45	...	...	.....	0 3 10½
609	22	F. X. Baril	1	5	...	30	...	...	45	...	...	.....	0 3 10½
610	23	Alexis Beauchêne	1	5	...	30	...	...	45	...	...	.....	0 3 10½
611	24	Jean Verville	1	5	9	30	...	...	46	50	...	.....	0 3 10½
612	25	Magloire Poisson	1	...	...	30	...	...	30	...	...	.....	0 2 7
613	26	Paschal Poisson	1	...	...	30	...	...	30	...	...	.....	0 2 7
614	27	Do.	1	...	...	30	...	...	30	...	...	.....	0 2 7
615	28	Do.	1	5	...	32	...	...	48	...	...	.....	0 3 5½
616	29	Jean Verville	3	2	9	32	...	...	104	...	...	.....	0 9 8½
617	30	Do.	2	...	...	1	7	...	3	40	...	.....	0 0 10
618	30	Do.	2	...	...	30	...	...	60	...	...	.....	0 5 2
619	31	Pierre Lavigne	2	...	6	31	7	9	64	55	270	.....	0 5 9½
620	32	Alexis Beauchêne	2	2	12	30	...	...	68	...	...	.....	0 5 2½
621	33	Pierre Lavigne	1	1	6	1	8	...	2	4	...	.....	0 0 7½

No. de référence.	No. du Terrier.	NOMS DES CENSITAIRES.	ÉTENDUE DE LA CONCESSION OU DU TERRAIN POSSÉDÉ — FRONT. Arpents.	Perches	Pieds.	PROFONDEUR. Arpents.	Perches	Pieds.	SUPERFICIE. Arpents.	Perches	Pieds.	Emplacements ou Lots à bâtir, ou pour d'autres fins que pour des fins agricoles. VALEUR. £ s. d.	Montant de la Rente Constituée à être payée par le Censitaire. £ s. d.	Voyez référence au bas.
		Troisième Concession.— (Suite.)												
622	34	Pierre Lavigne	1	1	6	1	8	9	2	9	216	.....	0 0 7½	
623	35	Pierre Poisson	2	2	14	32	.....		72	85	288	.....	0 7 3	
624	36	Edouard Jolibois	2	2	12	32	1	9	72	87	108	.....	0 7 3	
625	37	Magloire Poisson	2	2	15	32	4	...	73	98	...	.....	0 7 4	
626	38	Edouard Jolibois	2	.....		2	9	...	5	80	...	.....	0 1 3	
627	38	Paschal Poisson	2	.....		30	.....		60	.....	...	.....	0 5 2	
628	39	François Brunelle	2	.....		30	.....		60	.....	...	.....	0 5 2	
629	40	Amable Beaudet	2	.....		2	9	...	5	80	...	.....	0 1 3	
630	41	Joseph Poisson, fils	1	7	15	30	.....		53	50	...	.....	0 4 6½	
631	42 A	Les Commissaires d'Ecole	.....			.....			1	.....		.....	0 0 0½	
632	42	Edouard Jolibois	1	5	4½	30	.....		45	75	...	.....	0 4 8½	
633	43	Marcellin Poisson, fils	1	5	...	30	.....		45	.....	...	.....	0 4 7	
634	44	Edouard Poisson	2	.....		32	3	...	64	60	...	.....	0 6 5	
635	45	Augustin Pepin	3 / 2	.....		2 / 30	5. / ...		67	50	...	.....	0 6 5¾	
636	46	Uldoric Pepin	1 / 2	.....		2 / 30	8. / ...		62	80	...	.....	0 5 6½	
637	47	F. X. Mailhot, père	3	.....		33	.....		99	.....		.....	0 10 5	
638	48	Paschal Poisson	2	.....		33	7	9	67	50	...	.....	0 6 0	
639	49	Joseph Bécotte, fils	1	...	3	3	7	9	;	81	81	.....	0 0 7½	
640	49	Edouard Jolibois	1	...	3	3	7	9	;	81	8	.....	0 0 7½	
641	50	Marcel Sheling	2	..	6	30	.....		61	.....		.....	0 5 0	
642	50	Isaac Pepin	. / 2	5 ...	6	1 / 31	5. / 5.		64	80	...	.....	0 6 3	
643	51	Gabriel Poisson	3	...	3	31	.....		93	51	216	.....	0 8 9¼	
644	52	Michel Houle	2	...	...	30	6	...	61	20	...	.....	0 5 10	
645	53	Félix Houle	2	..	...	30	.....		60	.....	...	.....	0 5 2	
646	54	Pierre Boivin	2 / 3	.....		2 / 1	... / 2.		7	60	...	.....	0 2 1	
647	55	F. X. Mailhot, fils	2	.....		30	.....		60	.....	...	.....	0 5 2	
648	55.56	Mineurs Mag. Poisson	. / .	8 / 9	4½ / 15	1 / 30	8. / ...		31	11	...	.....	0 2 8¾	
649	56.57	Alexis Poisson	. / .	8 / 9	4½ / 15	1 / 30	8. / ...		31	11	...	.....	0 2 8¾	
650	58	Onézime Leblanc *et uxor*	2	6	9	2	.....		5	30	...	.....	0 0 7	
651	59	Onézime Leblanc	1	9	4½	30	.....		57	75	...	.....	0 5 2	
652	60	Olive L. Leblanc	1	9	4½	30	.....		57	75	...	.....	0 5 2	

No. de référence.	No. du Terrier.	NOMS DES CENSITAIRES.	ÉTENDUE DE LA CONCESSION OU DU TERRAIN POSSÉDÉ. FRONT. Arpents.	Perches.	Pieds.	PROFONDEUR. Arpents.	Perches.	Pieds.	SUPERFICIE. Arpents.	Perches.	Pieds.	Emplacements ou Lots à bâtir, ou pour d'autres fins que pour des fins agricoles. VALEUR. £ s. d.	Montant de la Rente Constituée à être payée par le Censitaire. £ s. d.	Vente antérieure au Rôle
		Troisième Concession.— (Suite.)												
653	61	Michel Mailhot	2	9	2	30			87	33	108		0 7 8	
654	62	Damase Baril	1	4	10½	28	2	9	41	19	250¼		0 3 6½	
655	62	Onézime Verville	1	4	10½	28	2	9	41	19	250¼		0 3 6½	
656	63	Chs. Blaise Marier	1	9	9				6				0 0 6	
657	63	Eustache Poisson	1	9	9				49	8	243		0 4 3	
658	64	Moïse Mailhot	1	9	9	28	2	9	55	28	81		0 5 2	
659	65	Olivier Beauchêne	2			2-		9	56	70			0 5 2	
660	66	Alexis Tourville	2		9	29	5		60	47	162		0 5 7	
661	67	François Beauchêne	2			30			60				0 5 7	
662	68	Placide Baril	2			30			60				0 5 7	
663	69	Isaïe Bellefeuille	2			30			60				0 5 2	
664	70	Eustache Poisson	1			10			10				0 0 10	
665	70	Félix Rocheleau	1			17			17				0 1 9	
666	71	Henri Houle	1			3			3				0 0 0½	
667	72	Charles Beaumier	3			30			90				0 7 9	
668	73	Jos. Poisson et Représ. F. Praneau	2	9		30			87				0 7 9	
669	74	Les Représ. Jos. Houle	1	9		30			57				0 5 2	
670	75	Veuve Jean Doucet	2		9	30			61	50			0 5 2	
671	76	Alexis Houle	2		9	30			61	50			0 5 2	
672	77	Joseph Beauchêne	3		6	30			91				0 7 9	
673	78	Célestin Goron	2			30			60				0 5 2	
674	79	Isaac Dubord	2			28			56				0 5 0	
675	80	Jos. V. Genest		5		2			1				0 0 0½	
676	81	J. Bte. Legendre		3		2			6				0 0 3	
677	81 A	Les Commissaires d'Ecole							1				0 0 1	
678	82	Léandre Lavigne	2			28			56				0 5 6	
679	83	J. Bte. Lavigne	3		9	30			91	50			0 7 9	
680	84	François Beauchêne	1	5		30			45				0 3 10½	
681	85	Joseph Houle	1	5		30			45				0 3 10½	
682	86	Louis Beaudet	2			30			60				0 6 8	
683	87	Noël Beaudet	2	2	9	1 30			60	25			0 6 8	
684	88	David Doucet	1 2	7	9	1 29			59	75			0 6 8	
685	89	Isaac Lavigne	2			30			60				0 6 8	

No. de référence.	No. de Terrier.	NOMS DES CENSITAIRES.	ÉTENDUE DE LA CONCESSION OU DU TERRAIN POSSÉDÉ — FRONT. Arpents.	Perches	Pieds.	PROFONDEUR. Arpents.	Perches	Pieds.	SUPERFICIE. Arpents.	Perches	Pieds.	Emplacements ou Lots seulement, ou pour d'autres usages que pour des fins agricoles. VALEUR. £ s. d.	Montant de la Rente Constituée à être payée par le Censitaire. £ s. d.	Voyez référence au bas.
		Troisième Concession.— (Suite.)												
686	90	Joseph Lavigne	2			30			60				0 6 8	
687	91	Etienne Beauchêne	2			30			60				0 6 8	
688	92	Amable Benudet							51	75			0 5 2½	
689	93	J. Bte. Moreau							60			5 0 0	0 2 6	
		Quatrième Concession.												
690	1	Les Seigneurs de Gentilly (*Terre non concédée*)												
691	2	Valère Michel	3			30			90				0 10 0	
692	3	Damase Houle	3			30			90				0 10 0	
693	4	Pierre Villemûre et Aug. Pepin	3			30			90				0 10 0	
694	5	Les Seigneurs de Gentilly (*Terre non concédée*)												
695	6	David Labissonnière	3			30			90				0 10 0	
696	7	Ulderic Lavigne	3			30			90				0 10 0	
697	8	Alexis Soulard	3			30			90				0 11 3	
698	9	François Bonnassa	2			30			60				0 7 6	
699	9	Aimé Tellier	1			30			30				0 3 9	
700	10	Bazile Tellier	1	5		30			45				0 5 7½	
701	10	Joseph Chandonnais	1	5		30			45				0 5 7½	
702	11	Ls. et Marcel Reau	3			30			90				0 10 0	
703	12	Les Seigneurs de Gentilly (*Terre non concédée*)												
704	13	Guillaume Laliberté	3			30			90				0 10 0	
705	14	Les Seigneurs (*Terre non concédée*)												
706	15	Edouard Dorion	3			30			90				0 10 0	
707	16	Augustin Rancour	3			30			90				0 10 0	
708	16	Les Seigneurs (*Terre non concédée*)												
709	17	Charles Beauchêne	3			30			90				0 11 3	
710	18	Jos. Ed. Lanouette	3			30			90				0 10 0	
711	19, 20	Les Seigneurs (2 *Terres non concédées*)												
712	21	Cyrille Houle	1	5		30			45				0 5 0	
713	21	Augustin Mercier	1	5		30			45				0 5 0	
714	22	Jean Verville	3			30			90				0 10 0	

No. de référence.	No. du Terrier.	NOMS DES CENSITAIRES.	ÉTENDUE DE LA CONCESSION OU DU TERRAIN POSSÉDÉ — FRONT — Arpents	Perches	Pieds	PROFONDEUR — Arpents	Perches	Pieds	SUPERFICIE — Arpents	Perches	Pieds	Emplacements ou Lots à bâtir, ou pour d'autres buts que pour des buts agricoles — VALEUR. £ s. d.	Montant de la Rente Constituée à être payée par le Censitaire £ s. d.
		Quatrième Concession.— (Suite.)											
715	23	Joseph Beaudet	3			30			90				0 10 0
716	24	Charles Beaudet, père	3			30			90				0 10 0
717	25	Abraham Courtois	1	5		30			45				0 5 0
718	26	Vve. Alexis Chainé et enfants	1	5		30			45				0 5 0
719	27	Edouard Jolibois	1	5		30			45				0 5 0
720	28	Antoine Poisson, père	1	5		30			45				0 5 0
721	29	Représ. Frs. Legendre	3			30			90				0 10 0
722	30	Joseph Poisson		7	9	30			22	50			0 2 6
723	30	David Poisson		7	9	30			22	50			0 2 6
724	31	Félix Chainé	1	5		30			45				0 5 0
725	32	Joseph Billy	1	5		30			45				0 5 0
726	32	André Théberge		7	9	30			22	50			0 2 6
727	32	Frs. D'Assise Descormiers		7	9	30			22	50			0 2 6
728	33	David Brunelle	1	5		30			45				0 5 0
729	34	Alexis Brunelle	1	5		30			45				0 5 0
730	35	Augustin Desroches	3			30			90				0 10 0
731	36	Joseph Charland	1	5		30			45				0 5 0
732	36	Cyrille Brunelle	1	5		30			45				0 5 0
733	37	Alexis Reau	1	5		30			45				0 5 0
734	38	Paschal Lacourse	1	5		30			45				0 5 0
735	39	Vital Baril	1	5		30			45				0 5 0
736	40	F. X. Baril	1	5		30			45				0 5 0
737	41	J. Bte. G. Descormiers	2			30			60				0 6
738	42	Adélaïde B. Bergeron	2			30			60				0 6 8
739	43	Gabriel Poisson	2			30			60				0 6 8
740	44	Veuve Laurent Genest	1	5		30			45				0 5 0
741	44	Jos. N. Genest	1	5		30			45				0 5 0
742	45	François Dubois	1	5		1	7	9	2	62	162		0 0 1½
743	46	Louis Goudreau	1 3	5		1 30	7	9	92	62	162		0 10 3
744	47	Joseph Poisson	1			31	7	9	31	75			0 3 6
745	48	Moïse Leblanc	2			31	7		63	40			0 6 8½
746	49	Joseph Bellefeuille	2	2		31			65	20			0 7 11
747	50	J. Bte. Houle	2			30	5		61				0 5 3½
748	51	Do.	2			30			60				0 5 2
749	52	François Verville	2			30			60				0 5 2

No. de reference	No. du Terrier.	NOMS DES CENSITAIRES.	ETENDUE DE LA CONCESSION OU DU TERRAIN POSSÉDÉ — FRONT — Arpents	Perches	Pieds	PROFONDEUR — Arpents	Perches	Pieds	SUPERFICIE — Arpents	Perches	Pieds	Emplacements ou Lots à bâtir, ou pour d'autres fins que pour des fins agricoles. VALEUR £ s. d.	Montant de la Rente Constituée à être payée pour la Censitaire. £ s. d.	Voyez reference au bas.
		Quatrième Concession.— (Suite.)												
750	53	David Houle	2			30			60				0 5 2	
751	54	David Sévigny	2			30			60				0 5 2	
752	55	Calixte G. Labarre	2			30			60				0 5 2	
753	56	Augustin G. Labarre	1	3		30			39				0 3 2¼	
754	57	Joseph Houle	2			30			60				0 5 2	
755	58	Augustin G. Labarre	2			30			60				0 5 2	
756	59	Joseph Pepin, fils	1	2	9	30			37	50			0 1 7¼	
757	59	Calixte G. Labarre		5		30			15				0 0 7¼	
758	59	Augustin G. Labarre		5		30			15				0 0 7¼	
759	59	Joseph Pepin, père	1	7	9	30			52	50			0 2 3¼	
760	60	François Dubois	2			30			60				0 5 2	
761	61	Elzéar Leblanc	2			30			60				0 5 2	
762	62	Jos. V. Genest	2			30			60				0 5 2	
763	63	Ignace Trottier	2			30			60				0 5 2	
764	64	J. Bte. Legendre	4			30			120				0 10 4	
765	65	Antoine Turcotte	1	5		30			45				0 3 10½	
766	66	[illegible] Ulderic Genest	1	4	9	30			43	50			0 3 9	
767		Antoine Turcotte	1			30			30				0 2 7	
		Cinquième Concession.												
768	1	Magloire Baril	3			37			111				0 13 10½	
769	2	Alexis Lavigne	3			35	2	9	105	75			0 13 1½	
770	3, 4	Joseph Goudreau	1	5		28	2	9	42	37	162		0 5 3¼	
771	4	Joseph Hémond	1	5		28	2	9	42	37	162		0 5 3¼	
772	5	Jacques Goudreau	3			28			84				0 10 5	
773	6	Simon Goudreau	3			28	1	9	84	45			0 10 6	
774	7	Cyrille Goudreau	2			28	1		56	20			0 7 0	
775	7	Joseph Hémond	1			28	1		28	10			0 3 6	
776	8	Do.	1			24	5		24	50			0 3 0½	
777	9	Olivier Goudreau	2			24	5		49				0 6 1½	
778	10	Jos. Hémond, fils	3			24	5		73	50			0 9 0	
779	11	Cazimir Fournier	3			23	5		70	50			0 8 9	
780	12	Louis Reau	3			23	5		70	50			0 8 7½	
781	13	Félix Fournier	3			22	5		67	50			0 8 4	
782	14	Casimir Duclos	3			22			66				0 8 3	

No. de référence.	No. du Terrier.	NOMS DES CENSITAIRES.	ÉTENDUE DE LA CONCESSION OU DU TERRAIN POSSÉDÉ. FRONT. Arpents.	Perches.	Pieds.	PROFONDEUR. Arpents.	Perches.	Pieds.	SUPERFICIE. Arpents.	Perches.	Pieds.	Emplacements ou Lots à bâtir, ou pour d'autres fins que pour des fins agricoles. VALEUR. £ s. d.	Montant de la Rente Constituée à être payée par le Censitaire. £ s. d.	Voyez référence au fait.
		Cinquième Concession. — (Suite.)												
783	15	Joseph Duclos	3	...	...	21	5	...	64	50	...	.....	0 7 8	
784	16 à 38	Les Seigneurs, (23 *Terres non concédées.*)	...	...	...	...	...	...	...	...	...	.....	.....	
785	39	Amable Beaudet	3	...	...	30	...	...	90	...	...	.....	0 11 3	
786	40	François Moreau	3	...	...	30	...	...	90	...	...	.....	0 11 3	
787	41	Veuve Laurent Genest	1	5	...	4	...	...	6	...	...	.....	0 0 7½	
788	41	Jos. V. Genest	1	5	...	4	...	...	6	...	...	.....	0 0 7½	
789	42	François Beauchêne	2	5	...	3	...	...	7	50	...	.....	0 1 0	
790	42	Les Seigneurs, (*Terre non concédée.*)	...	...	...	...	...	...	...	...	...	.....	.....	
791	43	J. Bte. Gaudet	3	...	...	30	...	...	90	...	...	.....	0 15 0	
792	44	Les Seigneurs, (*Terre non concédée.*)	...	...	...	...	...	...	...	...	...	.....	.....	
793	45	Adolphe Stein	3	...	...	30	...	...	90	...	...	.....	0 11 3	
794	46.7.8	Les Seigneurs (3 *Terres non concédées*)	...	...	...	...	...	...	...	...	...	.....	.....	
795	49	Alexis Tourville	1	5	...	30	...	...	45	...	...	.....	0 5 7½	
796	50	Valère Michel	1	5	...	30	...	...	45	...	...	.....	0 5 7½	
797	51	Félix Mailhot	1	5	...	30	...	...	45	...	...	.....	0 5 7½	
798	52	Pierre Toutant, fils	1	5	...	30	...	...	45	...	...	.....	0 5 7½	
799	53	Do.	...	7	9	15	...	...	11	25	...	.....	0 1 5	
800	53	Placide Baril	...	7	9	15	...	...	11	25	...	.....	0 1 5	
801	53	Olivier Pepin	1	5	...	15	...	...	22	50	...	.....	0 2 9¾	
802	54	Placide Baril	1	5	...	30	...	...	45	...	...	.....	0 5 7½	
803	55	Chs. Blaise Marier	1	5	...	30	...	...	45	...	...	.....	0 5 7½	
804	56	Do.	3	...	...	30	...	...	96	...	...	.....	0 12 1	
805	57	J. Bte. Hébert	1	...	...	23	5	...	23	50	...	.....	0 2 10½	
806	57	Marcel Bezotte	2	...	...	23	5	...	47	...	...	.....	0 5 8½	
807	58	J. Bte. Legendre	3	...	...	18	...	...	54	...	...	.....	0 6 9	
808	59	Pierre Fontaine	3	...	...	18	...	...	54	...	...	.....	0 6 3	
809	60	Antoine Fontaine	3	...	...	18	5	...	55	50	...	.....	0 6 3	
810	61	Philippe Fontaine	1	5	...	17	5	...	26	25	...	.....	0 3 2¼	
811	62	Adolphe Nault	1	5	...	16	5	...	24	75	...	.....	0 3 2¼	
812	63	Stanislas Fontaine	1	5	...	15	6	12	23	50	...	.....	0 2 8½	
813	63	Philippe Fontaine	1	5	...	15	6	12	23	50	...	.....	0 2 9	
814	64	Do.	1	5	...	17	6	12	26	50	...	.....	0 4 5	
815	64	Michel Fontaine	1	5	...	17	6	12	26	50	...	.....	0 4 5	

No. de référence.	No. du Terrier.	NOMS DES CENSITAIRES.	ÉTENDUE DE LA CONCESSION OU DU TERRAIN POSSÉDÉ. FRONT. Arpents.	Perches.	PROFONDEUR. Pieds.	SUPERFICIE. Arpents.	Perches.	Pieds.	Emplacements ou Lots à bâtir, ou pour d'autres fins que pour des fins agricoles. VALEUR. £ s. d.	Montant de la Rente Constituée à être payée par le Censitaire. £ s. d.	Voyez référence au bas.
		Cinquième Concession.— (Suite.)									
816	65	Les Seigneurs	...	...	...	...	...	...	.....	.....	
817	66	Bénony Hébert	3	...	...	18	3	6	55	.....	.....	0 6 10½	
818	67	Jos. V. Genest	3	...	...	19	5	...	58	50	...	.....	0 9 11	
819	68	Les Seigneurs	...	...	...	...	...	...	...	...	...	.....	.....	
820	69	Marcel Beaudoin	3	...	...	17	5	...	52	50	...	.....	0 6 4½	
821	70	Stanislas Fontaine	...	...	...	...	...	...	3	...	...	.....	0 0 4½	
822	70	Honoré Descormiers	...	...	...	...	...	...	38	...	...	.....	0 4 9	
823	70	Pierre Fontaine	...	...	...	...	...	...	15	...	...	.....	0 1 10½	
		Sixième Concession.									
824	A	Jean Uldoric Genest	...	...	...	...	...	...	7	...	...	.....	0 6 3	
825	A	David Mailhot	...	...	...	...	...	...	5	...	...	.....	0 6 3	
826	A	J. Bte. Legendre	...	...	...	...	...	...	134	...	...	.....	0 17 6	
												4052 0 0	134 17 6½	

PROVINCE DU CANADA,
BAS CANADA.

Je, soussigné, JOSEPH EDOUARD TURCOTTE, un des Commissaires en vertu de l'Acte Seigneurial de 1854, certifie avoir fait, conformément à la loi, le présent Cadastre de la Seigneurie de Gentilly. Et maintenant, en procédant à clore, comme je clos finalement, par les présentes, le dit Cadastre, je fixe la valeur totale des divers droits et biens lucratifs de la dite Seigneurie aux sommes suivantes, viz :

	$ Cts.
1o. Valeur des cens et rentes	8991 79
2o. Valeur des lods et ventes :	
Pour la classe des fonds agricoles	10261 79
Pour la classe des emplacements	1403 87
3o. Valeur des moulins banaux	4500 00
4o. Valeur des terres non concédées	1200 00
	$26357 45

Les Seigneurs n'ont droit à aucune autre indemnité, et il n'y a aucuns autres droits ni biens lucratifs à estimer dans cette dite Seigneurie, outre ceux qui apparaissent et qui sont énumérés ci-dessus.

De sorte que la valeur totale de la dite Seigneurie se trouve être de la somme de vingt-six mille trois cent cinquante-sept piastres et quarante-cinq centins, à laquelle somme je la fixe.

Daté à Gentilly, ce 18 Juillet, 1857.

J. E. TURCOTTE.

Commissaire.

PROVINCE DU CANADA,
BAS CANADA,
DISTRICT DES TROIS-RIVIÈRES.

Dans la Cour pour la révision des Cadastres faits en vertu de l'Ac
Seigneurial de 1854 et ses amendements,

MERCREDI, le Vingt-neuvième jour d'Août, mil huit cent soixan

PRÉSENTS :

S. LELIÈVRE
et
C. DELAGRAVE, } Ecuyers, Commissaires-Réviseurs.

D'après le jugement de cette cour, rendu ce jour, le présent cadastre est corrigé, réformé et amen
ainsi qu'il suit, viz :

1o. Une somme annuelle de sept cent seize piastres et vingt-sept centins est accordée aux seigneurs d
cette seigneurie, comme indemnité pour la perte leur resultant de l'abolition du droit de lods
ventes dans la dite seigneurie, au lieu de la somme de six cent quatre-vingt-dix-neuf piastres
quatre-vingt-quatorze centins, accordée originairement aux dits seigneurs, pour l'abolition du
droit de lods et ventes, par le commissaire chargé de la confection du dit cadastre ;

2o. Une autre somme annuelle de cent vingt piastres est accordée aux seigneurs de cette seigneuri
comme indemnité pour la perte leur résultant de l'abolition de leur droit de banalité et droit exc
s.f d'avoir des moulins dans leur dite seigneurie ;

3o. Quant au surplus des matières et choses contenues dans le présent cadastre, il est confirmé et mai
tenu tel que fait, fixé et établi par le commissaire chargé de la confection d'icelui, et tel que le to
apparait actuellement au dit cadastre.

Et en foi de tout ce que dessus nous avons signé,

S. LELIÈVRE,
C. DELAGRAVE,
Commissaires-Réviseurs.

Province du Canada,
Bas Canada.

Je, soussigné, JOSEPH EDOUARD TURCOTTE, un des Commissaires en vertu de l'Acte Seigneurial Refondu, ai fait, en triplicata, et conformément à la loi, le présent Cadastre abrégé de la seigneurie de Gentilly.

Les rentes constituées, payables aux seigneurs de cette seigneurie, par les Censitaires d'icelle, et la valeur des droits casuels, pour l'abolition desquels une indemnité est accordée, par le Gouvernement de cette province, aux dits seigneurs, pour le rachat du droit de lods et ventes, et du droit de banalité, sont telles qui apparaissent au présent Cadastre, tel qu'amendé et corrigé par le jugement de la cour de révision.

De plus les droits de la Couronne, dans cette seigneurie, consistent dans le droit de Quint, lequel droit de Quint est computé, en formant une année commune sur le Quint accru dans le Bas Canada, pendant les vingt-cinq années immédiatement antérieures à la passation de l'Acte Seigneurial de 1854, et réparti sur la dite seigneurie, en vertu des dispositions du dit acte, et se monte à une somme annuelle de vingt-et-une piastres et quarante-sept centins..... ..... $21 47

Et en foi de tout ce que dessus j'ai signé.

Montréal, 24 Janvier, 1861.

Commissaire sous l'Acte Seigneurial Refondu.

QUÉBEC :

Imprimé par STEWART DERBISHIRE et GEORGE DESBARATS, Imprimeur de Sa Très-Excellente Majesté la Reine.

1861.

Proc

SEI

POSSÉ

Fait le 24 J

No. 21.

CANADA, B. C.

Procédés sous l'Acte Seigneurial de 1854 et ses amendements.

CADASTRE ABRÉGÉ

DE LA PARTIE DE LA

SEIGNEURIE DE GODFROY,

POSSÉDÉE PAR Dame CHARLOTTE MATHILDA HART, Epouse de C. E. BELLE, Ecuyer, pour ½, et Dame SARA DOROTHÉE HART, Veuve de feu N. H. DÉSILETS, Ecuyer, pour ½.

Fait le 24 Janvier, 1861, par JOS. EDOUARD TURCOTTE, Ecuyer, Commissaire.

ERRATA.

No. de référence.	Nature de l'Erreur.				
143	Superficie.....	*au lieu de*	0 perche.....	*lisez*	75 perches
172	Front.....	"	1 perche.....	"	2 perches

Notes.—Page 12, aux Nos. de référence 290, 292, 300, 306, 307 et 308, *lisez* Rente Foncière.

No. de référence.	No. du Terrier.	NOMS DES CENSITAIRES.	ÉTENDUE DE LA CONCESSION OU DU TERRAIN POSSÉDÉ. FRONT. Arpents.	Perches.	Pieds.	PROFONDEUR. Arpents.	Perches.	Pieds.	SUPERFICIE. Arpents.	Perches.	Pieds.	Emplacements ou Lots à bâtir, ou pour d'autres fins que pour des fins agricoles. VALEUR. £ s. d.	Montant de la Rente Constituée à être payée par le Censitaire. £ s. d.	Voyez référence au bas.
		Première Concession ou Rang de la Grande Rivière.												
1		William Crosbie Hanson							122					
2		Do.	3	2		30			96				0 4 2	
3		Pierre et Jean Bte. Vigneau	2		5	35			71				0 7 4	
4		Do.	4	2		10			42				0 5 0	
5		Do.	2			30			60				0 2 7	
6		Félix Gille	2	3	6	52			121				0 5 0	
7		Judes Poirier, fils de Pierre	2	3		50			115				0 10 1½	
8		Do.	2			50			100				0 0 1½	
9		Do.	2	5		50			125				0 8 5	
10		Do.		3	12	50			18				0 10 6	
11		Louis Cécile	3			50			150				0 1 8	
12		Jean Bte. Gauthier dit Gentisse	1	2		40			48				0 5 6	
13		Do.		7		40			28				0 5 0	
14		Joseph Gauthier dit Gentisse	2			40			80				0 2 6	
15		Do.		5		40			20				0 7 6	
16		Jean Gaillardet	1	5		40			60				0 2 1	
17		Joseph Ricard	2			40			80				0 6 4	
18		Moïse Bourgeois	1	2	9	40			50				0 7 2	
19		Jacques Bourgeois	1			40			40				0 5 3	
20		Veuve Gabriel Gaillardet		5		40			20				0 4 2	
21		Joseph C. Poulin de Courval	1	7	9	40							0 1 1½	
		Do.	3			13			109				0 9 2	
22		Jean Gaillardet		5		40			20				0 2 6	
23		Veuve Prosper Gaillardet		5		40			20				0 2 6	
24		Léocadie Bourque	1			40			40				0 5 0	
25		Jean Bte. Leduc	1			40			40				0 4 11½	
26		Joseph Camirand		5		40			20				0 1 8	
27		Pierre Emmanuel Camirand		5		40			20				0 1 8	
28		Religieuses Ursulines de Trois-Rivières	8			40			320				1 3 10	
29		Augustin Plaude	2	2	9	40			90				0 8 5½	
		Seigneurie de Godfroy. Seconde et Troisième Concessions ou Rangs du Village.												
30		Damas St. Arnaud	3	2		20			64				0 5 1½	
31		Cléophas Lamothe	1	5		25								
		Do.	1	5		20			67	50			0 7 2	

1* *Godfroy.*

No. de référence.	No. du Terrier.	NOMS DES CENSITAIRES.	ÉTENDUE DE LA CONCESSION OU DU TERRAIN POSSÉDÉ. FRONT. Arpents.	Perches.	Pieds.	PROFONDEUR. Arpents.	Perches.	Pieds.	SUPERFICIE. Arpents.	Perches.	Pieds.	Emplacements ou Lots à bâtir, ou pour d'autres fins que pour des fins agricoles. VALEUR. £ s. d.	Montant de la Rente Constituée à être payée par le Censitaire. £ s. d.
		Seconde et Troisième Concessions ou Rangs du Village.—(Suite.)											
32		Joël Lamothe	1 / 1	5	...	30 / 35	...	...	97	50	...	.....	0 7 2
33		Jean Bte. LeBlanc	2	...	...	30	...	...	60	...	...	.....	0 5 0
34		Léandre LeBlanc	2	...	...	30	...	...	60	...	...	.....	0 6 3½
35		François Desilets	4	...	...	30	...	...	120	...	...	.....	0 0 0½
36		Francois Desilets, fils de Frs.	1	5	...	30	...	...	45	...	...	.....	0 3 9
37		George Landry	1	5	...	40	...	...	60	...	...	.....	0 5 0½
38		Joseph Landry	1	5	...	40	...	...	60	...	...	.....	0 5 0½
39		François Desilets fils de J. Bte.	1	5	...	30	...	...	45	...	...	.....	0 3 9
40		Jean Bte. Desilets	1	...	...	30	...	...	30	...	...	.....	0 2 6
41		Joseph Lamothe	2 / 1	...	...	20 / 11	...	...	51	...	...	.....	0 4 3½
42		Do.	1	...	...	20	...	...	20	...	...	.....	0 1 8
43		Etienne LeBlanc	1	...	...	11	...	...	11	...	...	.....	0 0 11
44		Hubert Desilets	1	...	...	5	5	...	5	50	...	.....	0 0 5½
45		Antoine Desilets, fils d'Ant.	1	...	...	5	5	...	5	50	...	.....	0 0 5½
46		Représentants Ant. Desilets	...	...	...	...	...	...	33	...	...	.....	0 0 11
47		François Bouret	1	...	...	40	...	...	40	...	...	.....	0 3 4
48		Do.	1	...	...	20	...	...	20	...	...	.....	0 1 8½
49		Do.	1	...	...	3	2	...	3	20	...	.....	0 0 3½
50		Veuve Esther Béliveau	...	...	...	...	...	...	57	...	...	.....	0 4 8½
51		Pierre Hébert	2	...	...	30	...	...	60	...	...	.....	0 5 0
52		Hubert Desilets, fils d'Ant.	2	...	...	30	...	...	60	...	...	.....	0 5 0
53		François Bouret	1	5	...	40	...	...	60	...	...	.....	0 5 0½
54		Joseph Landry	1	5	...	40	...	...	60	...	...	.....	0 5 0½
55		Antoine Desilets, fils d'Ant.	2	...	...	30	...	...	60	...	...	.....	0 5 0
56		Charles Bourque	2	...	...	30	...	...	60	...	...	.....	0 5 1
57		Isidore Desilets	1	5	...	40	...	...	60	...	...	.....	0 5 0
58		Michel Parenteau	1	5	...	40	...	...	60	...	...	.....	0 5 0
59		Michel Bourgeois	1	5	...	30	...	...	45	...	...	.....	0 4 1½
60		Cléophas Bourgeois	1	5	...	30	...	...	45	...	...	.....	0 4 1½
61		Jacques Bourgeois	2	...	...	48	...	...	96	...	...	.....	0 17 2½
62		Jean Bte. Desilets	...	...	...	...	...	...	50	...	...	.....	0 3 10½
63		Michel Bergeron	1	5	...	39	...	...	58	50	...	.....	0 4 10½
64		Antoine Bergeron	1	5	...	39	...	...	58	50	...	.....	0 4 10½
65		Jean Bte. Bergeron	1	5	...	31	...	...	46	50	...	.....	0 3 10½

No. de référence.	No. du Terrier.	NOMS DES CENSITAIRES.	ÉTENDUE DE LA CONCESSION OU DU TERRAIN POSSÉDÉ. FRONT. Arpents.	Perches.	Pieds.	PROFONDEUR. Arpents.	Perches.	Pieds.	SUPERFICIE. Arpents.	Perches.	Pieds.	Emplacements ou Lots à bâtir, ou pour d'autres fins que pour des fins agricoles. VALEUR. £ s. d.	Montant de la Rente Constituée à être payée par le Censitaire. £ s. d.	Voyez référence au Lots.
		Seconde et Troisième Concessions ou Rangs du Village.— (Suite.)												
66		Antoine Buisson	1	3	2	28			36	96	36		0 3 3	
			.	5				5.						
67		Joseph Béliveau	1	2	9	2			2	50			0 0 2½	
68		Antoine Desaulniers							2					
69		François Brunel							2					
70		Norbert Béliveau							1	15	162		0 8 1	
71		George et Joseph Landry		4		1	6			64			0 1 10	
72		Do.	1	7	9	30			52	50			0 3 9	
73		La Fabrique (Eglise)	1	2		3	5		4	20				
74		La Fabrique (Couvent)	.	6	9	1			4	15				
			1			3	5.							
75		Jean Bte. Leduc	1			20			20				0 0 10	
76		Michel Bourque	2	5		20			50				0 1 11½	
77		Do.							3				0 0 11½	
78		Do.	1			30			30				0 2 6	
79		Léocadie Bourque							6				0 1 10	
80		Onézime Bourque dit Vicaire	2	5		21			121	50			0 10 1	
			1			9								
			2			30								
81		François Bourque, fils de Raphaël	1	5		48			72				0 7 7½	
82		Veuve Pierre Desfosses							11				0 0 0½	
83		Antoine Beaudet							4	50			0 0 4½	
84		Moïse Bergeron							4	50			0 0 4½	
85		Joseph Béliveau	1	5		32	5		48	50			0 3 9½	
86		Uldoric et François Rouleau	1	5		27	5		41	25			0 3 8½	
87		Pierre et Colbert Poirier	1	5		60			90				0 7 6	
88		Olivier Poirier		5		30			15				0 1 3	
89		Pierre et Colbert Poirier	1	8		29			52	20			0 5 0	
90		Etienne Vigneau							1				0 0 0½	
91		Olivier Poirier dit Canique	3	5		24			84				0 5 10	
92		Pierre Béliveau	3	5		30			105				0 8 10	
93		Do.	3	3		13			42	90			0 4 3	
94		A. L. Poulin de Courval	4			30			120				0 10 2	
95		Charles Dupuis	1	5		26			69				0 3 3	
96		Pierre Hamel							30				0 2 6	
97		Représentants François Béliveau	3			30			90				0 7 7½	

No. de référence.	No. du Terrier.	NOMS DES CENSITAIRES.	ÉTENDUE DE LA CONCESSION OU DU TERRAIN POSSÉDÉ. FRONT. Arpents.	Perches.	Pieds.	PROFONDEUR. Arpents.	Perches.	Pieds.	SUPERFICIE. Arpents	Perches.	Pieds.	Emplacements ou Lots à bâtir, ou pour d'autres usages que pour des fins agricoles. VALEUR. £ s. d.	Montant de la Rente Constituée à être payée par le Censitaire. £ s. d.
		Seconde et Troisième Concessions ou Rangs du Village.—(Suite.)											
98		François Prince	3	7	9	30			112	50			0 9 7
99		Joseph Beaudon dit Larivière.							3				0 0 0½
100		Pierre Vigneau, fils de Jean	2			13			26				0 2 0
101		François Prince	2	3		12	5		28	75			0 3 1½
102		Benjamin Prince	2			12	5		25				0 2 8½
103		Do.	3	7	9	30			112	50			0 9 7
104		David Richard	3			30			90				0 7 6½
105		Veuve Joseph Prince et Sévère Richard	3			30			90				0 8 4½
106		Eusèbe Doucet, fils de Joseph.	3			40			120				0 10 1½
107		Louis Doucet	3			40			120				0 11 1½
108		Elizé Bourque	2	5		30			75				0 7 0
109		Do.	1	5		30			45				0 4 1½
110		Stanislas Forest	1	2	9	40			50				0 4 7½
111		Sévère Thibodeau	1	5		10			60				0 5 6
112		Do.	1			16			16				0 1 3
113		Stanislas Forest	1	5		16			24				0 2 10½
114		Michel Hébert dit Manuel		2	4	16			4				0 0 4
115		Do.							63	16	113		0 8 11
116		Alexis Thibodeau	1	8		40			72				0 6 7½
117		Do.		5		30			15				0 1 3½
118		Do.	1	5		30			45				0 4 2½
119		Do.	2			30			60				0 5 7
120		Jean Bte. Poirier, fils de Jean.	1	8		40			72				0 6 7½
121		Michel Elizée Bergeron	2			30			60				0 5 1
122		Moïse Bourque, fils de Michel.	2			30			60				0 5 2
		Quatrième Concession ou Vide Poche.											
123		Étienne Belivean	2			30			60				0 5 1
124		Narcisse Thibodeau	2			30			60				0 5 1
125		Pierre Bergeron, fils de Michel.	2			30			60				0 5 1
126		Pierre Jacob	2 1			25 5			55				0 4 7½
127		Narcisse Rouleau	1	5		30			45				0 3 9½
128		François Noël	2	5		30			75				0 6 3½

No. de référence.	No. du Terrier.	NOMS DES CENSITAIRES.	Étendue de la concession ou de terre qu'il possède — Front — Arpents	Perches	Pieds	Profondeur — Arpents	Perches	Pieds	Superficie — Arpents	Perches	Pieds	Rente constituée — £	s.	d.	Montant de la Rente Constituée à être payée par le Censitaire — £	s.	d.	Payé
		Quatrième Concession ou Vide Poche.—(Suite.)																
129		Augustin Genest Labarre....	1	5	...	30	...	...	45	...	...	......			0	3	9½	
130		Simon Bergeron............	3	...	...	24	...	...	72	...	...	......			0	6	1	
131		Jean Bte. Desilets.........	1	5	...	6	...	...	9	...	...	......			0	0	8½	
132		Joseph Leduc..............	3	...	...	30	...	...	90	...	...	......			0	7	6½	
133		Esdras Bourque............	2	...	...	30	...	...	60	...	...	......			0	10	0	
134		Joseph Turcotte............	1	...	...	30	...	...	30	...	...	......			0	2	6½	
135		Do.	2	...	...	30	...	...	60	...	...	......			0	5	1	
136		Pierre Bussier..............	2	...	...	30	...	...	60	...	...	......			0	7	6	
137		Jean Bte. Bergeron..........	1	5	...	30	...	...	45	...	...	......			0	3	9	
138		Do.	1	5	...	6	...	...	9	...	...	......			0	0	8½	
139		Victor Desrosiers Dargé.....	1	5	...	30	...	...	45	...	...	......			0	3	9½	
140		Narcisse McDonald.........	1	5	...	30	...	...	45	...	...	......			0	3	9½	
141		François Poirier.............	...	3	9	30	...	...	10	50	...	......			0	1	4	
142		Grégoire Poirier, fils de Joseph	2	2	...	30	...	...	66	...	...	......			0	7	0	
143		Antoine Beaudet...........	2	2	4½	30	...	...	66	...	...	......			0	6	0½	
144		Moïse Bergeron............	1	5	...	28	...	...	42	...	...	......			0	3	9	
145		Michel Pothier.............	1	5	...	30	...	...	45	...	...	......			0	3	9	
146		Léon Thibodeau............	1	5	...	30	...	...	45	...	...	......			0	3	9	
147		François Bussière..........	2	...	...	30	...	...	60	...	...	......			0	5	0½	
148		Olivier Béliveau..............	...	...	...	...	...	...	5	...	...	......			0	0	5½	
149		Pierre Hamel.	2	...	9	30	...	...	61	50	...	......			0	5	4	
150		Jean Bte. Thérien..........	1	9	9	30	...	...	58	50	...	......			0	4	10	
151		Hubert Bergeron...........	2	...	...	30	...	...	60	...	...	......			0	5	1	
152		Pierre Pratt...............	2	...	13½	30	...	...	62	25	...	......			0	6	1½	
153		Do.	...	5	...	30	...	...	15	...	...	......			0	1	3	
154		Simon Thibodeau..........	1	3	9	30	...	...	40	50	...	......			0	3	5	
155		François Picher.............	...	...	14	30	...	...	2	33	...	......			0	0	2	
156		Joseph Houle..............	3	...	...	30	...	...	90	...	...	......			0	8	3½	
157		François Bergeron.........	3	...	...	30	...	...	90	...	...	......			0	8	4½	
158		Jos. Bergeron, fils de Léandre.................	3	...	...	30	...	...	90	...	...	......			0	8	4	
159		Charles Bergeron, fils de Chs.	3	...	...	30	...	...	90	...	...	......			0	8	4	

No. de référence.	No. du Terrier.	NOMS DES CENSITAIRES.	ÉTENDUE DE LA CONCESSION OU DU TERRAIN POSSÉDÉ. FRONT. Arpents.	Perches.	Pieds.	PROFONDEUR. Arpents.	Perches.	Pieds.	SUPERFICIE. Arpents.	Perches.	Pieds.	Emplacements ou Lots à bâtir, ou pour d'autres fins que pour des fins agricoles. VALEUR. £ s. d.	Montant de la Rente Constituée à être payée par le Censitaire. £ s. d.
		Cinquième Concession ou Beauséjour.											
160		Joseph Genest LaBarre.....	2	...	...	90	...	...	60	...	...	.....	0 5 0
161		Do.	2	...	...	30	...	...	60	...	...	.....	0 5 4
162		Edouard Richard.....	2	...	...	30	...	...	60	...	...	.....	0 5 1
163		Joseph Genest LaBarre.....	2	...	...	30	...	...	60	...	...	.....	0 5 4
164		Simon Forest.....	2	...	...	30	...	...	60	...	...	.....	0 5 1
165		Joseph Hébert dit Manuel....	2	...	...	30	...	...	60	...	...	.....	0 5 1
166		Hilaire Bourgeois.....	4	...	...	30	...	...	120	...	...	.....	0 10 2
167		Elizée Bourque, fils de David.	2	...	...	30	...	...	60	...	...	.....	0 5 0
168		Joseph Bourque, fils de David.	3	...	...	30	...	...	90	...	...	.....	0 6 8½
169		Cuthbert Bourque.....	2	...	...	30	...	...	60	...	...	.....	0 5 0
170		Norbert Béliveau.....	1	...	...	30	...	...	30	...	...	.....	0 2 6
171		Joseph Bergeron, fils de Michel	3	...	...	30	...	...	90	...	...	.....	0 7 7
172		Honoré Ellison.....	2	...	...	3	5	.	35	...	...	.....	0 3 0½
			1	1	...	25	5	.					
173		Joseph Thibodeau.....	1	5	...	3	5	.	68	90	...	.....	0 6 10
			2	6	...	26	5	.					
174		George Allan Bourgeois.....	1	5	...	28	5	...	42	75	...	.....	0 2 10
175		Isaïe Béliveau dit François...	1	4	9	30	...	...	43	50	...	.....	0 3 7
176		Charles Tourigny.....	...	...	...	...	...	...	44	...	...	.....	0 3 10½
177		Zoël Genest LaBarre.....	1	5	...	30	...	...	45	...	...	.....	0 3 9½
178		Michel Richard.....	1	9	7	30	...	...	58	18	...	.....	0 4 8½
179		François Pellerin.....	1	6	...	30	...	...	48	...	...	.....	0 4 0½
180		Frs. Richard, fils d'Auguste..	3	5	...	30	...	...	105	...	...	.....	0 8 10
181		Adrien Genest LaBarre.....	3	...	...	30	...	...	90	...	...	.....	0 7 7
182		Eusèbe Béliveau.....	1	5	...	30	...	...	45	...	...	.....	0 3 9½
183		Louis Guillemette.....	1	5	...	30	...	...	45	...	...	.....	0 3 9½
184		Jean Béliveau, fils de Simon.	3	...	...	30	...	...	90	...	...	.....	0 7 7
185		Moïse Part.....	1	5	...	30	...	...	45	...	...	.....	0 5 8½
186		Esdras Part.....	1	5	...	30	...	...	45	...	...	.....	0 5 8
187		Pierre Bergeron, fils de Pierre.	3	1	...	31	...	...	96	10	...	.....	0 10 4
188		Jos. Bergeron, fils de Charles.	1	9	12	30	...	...	59	...	...	.....	0 6 7
189		Joseph Beaudet.....	2	...	...	30	...	...	60	...	...	.....	0 6 8
190		Grégoire Flavien Bergeron...	2	9	11	30	...	...	88	84	...	.....	0 9 8½

No. de référence.	No. du Terrier.	NOMS DES CENSITAIRES.	ÉTENDUE DE LA CONCESSION OU DU TERRAIN POSSÉDÉ. FRONT. Arpents.	Perches.	Pieds.	PROFONDEUR. Arpents.	Perches.	Pieds.	SUPERFICIE. Arpents.	Perches.	Pieds.	Emplacements ou Lots à bâtir, ou pour d'autres fins que pour des fins agricoles. VALEUR. £ s. d.	Montant de la Rente Constituée à être payée par le Censitaire. £ s. d.	Voyez référence au bas.
		Sixième Concession ou St. Charles.												
	191	Moïse Bergeron, fils de Jos..	1	5		30			45				0 5 0	
	192	Joseph Thibodeau	1	5		30			45				0 5 0	
	193	Pierre Béliveau, fils de Jos.	3			30			90				0 7 6	
	194	Etienne Thibodeau, fils	3			30			90				0 7 7½	
	195	Olivier Elie, fils de François.	3			30			90				0 7 7½	
	196	Jean Elie	3			30			90				0 7 7½	
	197	Do		5		30			15				0 1 3	
	198	Euphrosie Elie	2	5		30			75				0 6 4	
	199	Joseph Elie, fils de François.	2	2	9	30			67	50			0 6 0½	
	200	Louis Elie, fils de François		7	9	26			19	50			0 1 7½	
	201	François Elie	2			30			60				0 10 0	
	202	Jean Bte. Elie, fils de J. Bte.	3			30			90				0 7 7½	
	203	Etienne Thibodeau, fils	2	3	13½	30			71	25			0 6 6½	
	204	Pierre Cyr	2	3	13½	30			71	25			0 6 0	
	205	Pierre Béliveau, fils de Jos.	2	8		30			84				0 6 3	
	206	Pierre Moïse Cyr	3			30			90				0 7 7½	
	207	Jos. Thibodeau	2			30			60				0 5 1	
	208	Joseph Béliveau, fils de Pierre.	2			30			60				0 3 9	
	209	Pierre Cyr	1	8		30			54				0 5 7½	
	210	Félix Desilets	1	8		30			54				0 5 7½	
	211	Stanislas Doucet	3			30			90				0 7 7½	
	212	Pierre Hébert	1	5		30			45				0 7 6	
	213	Do.	3			30			90				0 7 6½	
	214	Pierre Béliveau, fils de Léandre	3			30			90				0 7 7½	
	215	Do.	1	5		30			45				0 7 6	
	216	Do.	1	5		30			45				0 3 9	
	217	Raphaël Gagnon	2	5		30			75				0 10 7½	
	218	Joseph Desilets, fils	2			27			54				0 6 5	
	219	Joseph Hébert dit Manuel	2			30			60				0 5 1	
		Septième Concession ou Pays Brûlé.												
	220	Olivier Poirier	2	5		40			100				0 8 10½	
	221	Antoine Girard	2			30			60				0 6 4½	
	222	Louis Arsenault							68				0 7 1	
	223	Elie Ouellette	1	5		38			57				0 6 0	

No. de référence.	No. du Terrier.	NOMS DES CENSITAIRES.	ÉTENDUE DE LA CONCESSION OU DU TERRAIN POSSÉDÉ. FRONT. Arpents.	Perches.	Pieds.	PROFONDEUR. Arpents.	Perches.	Pieds.	SUPERFICIE. Arpents.	Perches.	Pieds.	Emplacements ou Lots à bâtir, ou pour d'autres fins que pour des fins agricoles. VALEUR. £ s. d.	Montant de la Rente Constituée à être payée par le Censitaire. £ s. d.	Voyez référence aux lots
		Septième Concession ou Pays Brûlé.—(Suite.)												
224		Alexis St. Laurent	1	5		38			57				0 6 0	
225		François Beaudet	1	5		25			37	50			0 5 7½	
226		Pierre Poirier	1	5		11			16	50			0 1 9½	
227		Héritiers Moses Hart	1	5		38			57				0 6 0	
228		François Clough	12			12			144				0 3 3	
229		Joseph Bourque, fils de Frs.	1	5		30			45				0 7 6	
230		Rév. C. Marquis	1	5		50			75				0 4 9	
231		Jean Bte. Cyr	2			25			50				0 4 2½	
232		Calixte Béliveau	2			25			50				0 4 2½	
233		Patrick Dennison	2			50			100				0 8 4	
234		Olivier Elie, fils de Jean Bte.	2			25			50				0 4 2	
235		Jean Bte. Cyr	2			25			50				0 4 2½	
236		Joseph Bergeron, fils de Michel	2			25			50				0 4 2½	
237		Thomas Vigneau	1			50			50				0 4 2½	
238		Do.	2			25			50				0 4 2½	
239		Damase Poirier	2			50			100				0 7 7	
240		Paul Bréau	1			50			50				0 4 2	
241		Rév. C. Marquis	2			25			50				0 4 2½	
242		Do.	2			25			50				0 4 2½	
243		Les Commissaires d'Ecole							14				0 2 9½	
244		Noël Thibodeau	2	5		25			62	50			0 6 1½	
245		Etienne Hébert	1 2			10 5			20				0 3 4	
246		Félix Edouard Héon	1 3			10 5			25				0 1 7½	
247		Pierre Poirier, fils de Louis	6			10			60				0 6 8	
248		Charles Edouard Houle	1			10			10				0 1 2	
249		Do.	2			10			20				0 2 2½	
250		Joseph Narcisse Cyr	2			25			50				0 10 0	
251		Do.	1	5		25			37	50			0 3 1½	
252		Joseph Levasseur	1			50			50				0 8 4	
253		François Poirier	2			50			100				0 8 5½	
254		Joseph Desilets, fils de Jos.	2			25			50				0 5 2½	
255		Do.	1			25			25				0 2 9½	
256		Pierre Pratt	2	2		25			55				0 5 10½	
257		Noël Thibodeau	2			25			50				0 5 2½	

No. de référence.	No. du Terrier.	NOMS DES CENSITAIRES.	ÉTENDUE DE LA CONCESSION OU DU TERRAIN POSSÉDÉ. FRONT. Arpents	Perches.	Pieds.	PROFONDEUR. Arpents.	Perches.	Pieds.	SUPERFICIE. Arpents.	Perches.	Pieds.	Emplacements ou Lots à bâtir, ou pour d'autres fins que pour des fins agricoles. VALEUR. £ s. d.	Montant de la Rente Constituée à être payée par le Censitaire. £ s. d.	Voyez référence au bas.
		Septième Concession ou Pays Brûlé.—(Suite.)												
	258	Louis Arsenault	2			25			50				0 5 2½	
	259	Do.	2			25			50				0 5 1	
	260	Moïse Desilets	2			25			50				0 5 3½	
	261	Honoré Ellison	1	2		25			30				0 3 2	
	262	David Béliveau, fils de Léandre	3	6		25			90				0 0 0½	
	263	Charles Richard	3	2		25			80				0 8 4	
	264	Joseph LeBlanc	2			50			100				0 10 6	
	265	Do.	1	2		25			55				0 6 6½	
			1			25								
	266	Do.	1	2		25			30				0 2 9½	
	267	Jean Bte. LeBlanc	1	2		50			60				0 5 3	
	268	Do.	1			25			25				0 2 1	
	269	Joseph Béliveau, fils de Jos...	1	2		50			60				0 5 6½	
	270	Jean Béliveau, fils de Frs....	1			50			50				0 5 6½	
	271	Alexis Hébert	2			50			100				0 11 3	
	272	Luc Lamothe							89				0 9 11	
	273	Charles Béliveau							11				0 1 4	
	274	Raphaël Foucault	2			50			100				0 9 4	
	275	Joseph Béliveau, fils de Frs...	2			50			100				0 9 4	
		Première Concession, Terre tenue à titre de Fief.												
	276	François Prince	3			40			120					
		Village de St. Grégoire, rue Royale, côté sud, Concessions deuxième et troisième.												
	277	Charles Bourque				30			90			30 0 0		
	278	Louise, Marguerite, Adèle et Elize Hébert				30			90			20 0 0		
	279	Germain Beaudoin				50			90			50 0 0		
	280	Etienne Rhéaume				50			90			40 0 0		
	281	François Prince				60			90			25 0 0		
	282	Stanislas Doucet				120			90			40 0 0		
	283	Hilaire Richard				160			30			25 0 0		
	284	Théophile Héon				50			50			20 0 0		
	285	Jean Bte. Rouleau				70			70			55 0 0		

No. de référence.	No. du Terrier.	NOMS DES CENSITAIRES.	ÉTENDUE DE LA CONCESSION OU DU TERRAIN POSSÉDÉ. FRONT. Arpents	Perches.	Pieds.	PROFONDEUR. Arpents	Perches	Pieds.	SUPERFICIE. Arpents	Perches	Pieds.	Emplacements ou Lots à bâtir, ou pour d'autres fins que pour des fins agricoles. VALEUR. £ s. d.	Montant de la Rente Constituée à être payée par le Censitaire. £ s. d.
		Village de St. Grégoire, rue Royale, côté sud, Concessions deuxième et troisième.— (Suite.)											
286		Elie Guillemette			50			70				60 0 0	.....
287		Jean Bte. Hébert									600	2 10 0	.....
288		Joseph Prince			45			100				10 0 0	.....
289		Veuve Flotte			40			80				8 0 0	.....
		Rue Royale, côté nord.											
290		Pierre Gravel			27 23			100 50				50 0 0	0 10 0
291		Charles Charrest			40			40				30 0 0	.....
292		Pierre Bourque			80			90				45 0 0	0 10 0
293		François Prince			100			135				125 0 0	.....
294		Michel Pothier			60			100				90 0 0	.....
295		Héritiers A. L. P. de Courval			60			100				50 0 0	.....
296		Joseph Prince			50			100				50 0 0	.....
297		Stanislas Doucet			60			60				60 0 0	.....
298		Madame Pierre Desfossés			60			150				90 0 0	.....
299		Jean Bte. Hébert			100			100				35 0 0	.....
		Rue St. Joseph, côté est.											
300		Isidore Poisson			40			60				35 0 0	0 2 6
301		Antoine Richer			100			100				30 0 0	.....
302		Honoré McDonald			100			100				35 0 0	.....
303		Moïse Vigneau			50			100				15 0 0	.....
304		Michel Lemay			100			100				15 0 0	.....
305		Do.			50			180				60 0 0	.....
		Rue St. Joseph, côté ouest.											
306		Charles Charrest			45			80				8 0 0	0 5 0
307		George Bergeron			45			80				15 0 0	0 5 0
308		Joseph Richard			80			80				45 0 0	0 10 0
309		Théophile et Constant Vigneau			100			80				38 0 0	.....
310		Veuve Michel Thibodeau			60			80				20 0 0	.....

No. de référence.	No. du Terrier	NOMS DES CENSITAIRES.	ÉTENDUE DE LA CONCESSION OU DU TERRAIN POSSÉDÉ. FRONT. Arpents.	Perches.	Pieds.	PROFONDEUR. Arpents.	Perches.	Pieds.	SUPERFICIE. Arpents.	Perches.	Pieds.	Emplacements ou Lots à bâtir, ou pour d'autres fins que pour des fins agricoles. VALEUR. £ s. d.	Montant de la Rente Constituée à être payée par le Censitaire. £ s. d.	Voyez référence au liasse.
		Village de St. Grégoire, rue Ste. Marguerite, côté est, Conces. deuxième et troisième. (Suite.)												
311		Marguerite Larivière			45			90				35 0 0	.....	
312		Simon Hébert			45			90				45 0 0	.....	
313		Jean Bte. Bourbeau			81			90				80 0 0	.....	
314		Gabriel Cloutier			46			90				55 0 0	.....	
315		Théophile Lavigne			50			90				40 0 0	.....	
316		François Rouleau, fils			59			90				70 0 0	.....	
317		François Rouleau, père			50			80				60 0 0	.....	
318		Norbert Béliveau			32			80				28 0 0	.....	
319		Commissaires d'Ecole			100			45				.....	.....	
320		Placide Gaillardet			70			100				20 0 0	.....	
321		Angèle et Anastasie Ouellette			30			50				8 0 0	.....	
322		François Brunel et Jean Emmanuel Camirant			100			100				28 0 0	.....	
323		Jacques Vigneau			100			100				10 0 0	.....	
324		Jean Bte. Hébert			50			100				10 0 0	.....	
325		Jean Louis Picher			50			100				8 0 0	.....	
326		Eustache Chartré			100			100				7 0 0	.....	
327		Veuve François Hébert			36			40				6 0 0	.....	
328		Pierre St. Germain			36			40				5 0 0	.....	
329		Norbert Béliveau			100			80				10 0 0	.....	
		Rue St. Marguerite, côté ouest.												
330		Constant Vigneau, fils			45			100				35 0 0	.....	
331		Louis Ludger Rivard			80			100				55 0 0	.....	
332		Louis Héon			50			90				40 0 0	.....	
333		George Allan Bourgeois			100			108				140 0 0	.....	
334		Jacques Vigneau			70			50				60 0 0	.....	
335		Abraham Cloutier			60			60				7 0 0	.....	
		Rue de la Fabrique, côté est.												
336		Edouard Vigneau			40			60				40 0 0	.....	
337		Elizé Bergeron			40			60				15 0 0	.....	
338		Joseph Béliveau			140			100				125 0 0	.....	
339		Antoine Desaulniers			100			100				55 0 0	.....	
340		La Fabrique de St. Grégoire			100			100				.....	.....	
341		Do. (Maison)			50			70				.....	.....	

No. de référence.	No. du Terrier.	NOMS DES CENSITAIRES.	ÉTENDUE DE LA CONCESSION OU DU TERRAIN POSSÉDÉ. FRONT. Arpents.	Perches.	Pieds.	PROFONDEUR. Arpents.	Perches.	Pieds.	SUPERFICIE. Arpents.	Perches.	Pieds.	Emplacements ou Lots à bâtir, ou pour d'autres fins que pour des fins agricoles. VALEUR. £ s. d.	Montant de la Rente Constituée à être payée par le Censitaire. £ s. d.
		Village de St. Grégoire, rue de la Fabrique, côté ouest, Conces. deuxième et troisième. (Suite.)											
342		Pierre Guillemette			45			167				60 0 0	.....
343		Michel Bourque			50			167				45 0 0	.....
344		Paul LeBlanc			60			80				12 0 0	.....
345		Madame N. H. Desilets			60			80				55 0 0	.....
346		Nathaniel Brown			70			80				65 0 0	.....
347		Pierre Béliveau			55			100				12 0 0	.....
348		Sœurs Religieuses de L'Assomption, (Couvent)			150			150				.....	.....
349		La Fabrique de St. Grégoire, (Eglise)			100			400				.....	.....
350		La Fabrique de St. Grégoire, (Presbytère)			100			150				.....	.....
		Deuxième Concession, Rang du Village.											
351		Joseph Beaudon dit Larivière, (*Moulins*)			93			150				40 0 0	.....
		Troisième Concession, Rang du Village.											
352		Etienne Vigneau			50			156				20 0 0	.....
353		Ferdinand Richard			77			75				30 0 0	.....
		Quatrième Concession, Vide Poche.											
354		François Gouin			46			74				6 0 0	.....
355		Les Commissaires d'Ecole			50			60				.....	.....
		Cinquième Concession, Beauséjour.											
356		Olivier Béliveau			75			75				14 0 0	.....
357		Do.			35			36				16 0 0	.....
358		Les Commissaires d'Ecole			50			70				.....	.....
		Sixième Concession, St. Charles											
359		Joseph Part			90			[illegible]				8 0 0	.....
360		Les Commissaires d'Ecole			90			100				.....	.....
		Septième Concession, Pays Brûlé.											
361		Benjamin Franklin Clough, (*Moulins*)			150			350				150 0 0	.....
362		Veuve Etienne Vigneau			90			100				10 10 0	.....

No. de référence.	No. du Terrier.	NOMS DES CENSITAIRES.	ÉTENDUE DE LA CONCESSION OU DU TERRAIN POSSÉDÉ. FRONT. Arpents.	Perches.	Pieds.	PROFONDEUR. Arpents.	Perches.	Pieds.	SUPERFICIE. Arpents.	Perches.	Pieds.	Emplacements ou Lots à bâtir, ou pour d'autres fins que pour des fins agricoles. VALEUR. £ s. d.	Montant de la Rente Constituée à être payée par le Censitaire. £ s. d.	Voyez référence au bas.
		Village de St. Pierre Célestin, côté sud du chemin.												
363		Rév. Calixte Marquis			50			60				15 0 0	.....	
364		Les Commissaires d'Ecole			130			140				.....	.....	
365		Etienne Hébert			80			100				30 0 0	.....	
366		Pierre Pratt			80			100				35 0 0	.....	
367		Théophile Béliveau			50			100				30 0 0	.....	
368		Félix Edouard Héon			60			100				70 0 0	.....	
369		Louis Charland			100			100				8 0 0	.....	
370		Charles Edouard Houde			190			90				60 0 0	.....	
371		Veuve Esdras Morin			90			90				40 0 0	.....	
		Côté nord du chemin.												
372		La Fabrique de St. Pierre Célestin, (Presbytère)			135			180				.....	.....	
373		La Fabrique de St. Pierre Célestin, (Eglise)			180			370				.....	.....	
374		Octave et Joseph Bergeron			60			140				12 0 0	.....	
375		Noël Thibodeau			60			150				40 0 0	.....	
376		Joseph Bourbeau			50			100				40 0 0	.....	
377		Augustin Pellerin			50			100				30 0 0	.....	
378		Adolphe Houde			60			135				40 0 0	.....	
379		Paul Desilets			50			100				30 0 0	.....	
												£3447 0 0	£71 14 11½	

PROVINCE DU CANADA,
BAS CANADA.

Je, soussigné, JOSEPH EDOUARD TURCOTTE, un des Commissaires en vertu de l'Acte Seigneurial de 1854, certifie avoir fait conformément à la loi, le présent Cadastre de la partie de la Seigneurie de Godfroy sus-mentionnée. Et maintenant, en procédant à clore, comme je clos finalement, par les présentes, le dit Cadastre, je fixe la valeur totale des divers droits et biens lucratifs de la dite Seigneurie aux sommes suivantes, viz :

	$	cts.
1o. Valeur des cens et rentes	4783	12
2o. Valeur des lods et ventes		
Pour la classe des fonds agricoles, lesquels se montent à une somme annuelle de soixante louis douze chelins et dix deniers courant	4042	75
Pour la classe des emplacements, lesquels se montent à une somme annuelle de neuf louis et neuf chelins courant	630	00
	$9455	87

Les seigneuresses n'ont droit à aucune autre indemnité, et il n'y a aucuns autres droits ni biens lucratifs à estimer dans cette dite seigneurie, outre ceux qui apparaissent et qui sont énumérés ci-dessus.

De sorte que la valeur totale de la dite seigneurie se trouve être de la somme de neuf mille quatre cent cinquante-cinq piastres et quatre-vingt-sept centins, à laquelle somme je la fixe.

Daté à St. Grégoire, ce 6 Février, 1857.

J. E. TURCOTTE,

Commissaire.

Province du Canada,
Bas Canada.

Je, soussigné, JOSEPH EDOUARD TURCOTTE, un des Commissaires en vertu de l'Acte Seigneurial Refondu, ai fait, en triplicata et conformément à la loi, le présent cadastre abrégé de la partie de la seigneurie de Godfroy, possédée par Dame C. M. Belle et Dame Veuve S. D. Désilets.

Les rentes constituées, payables aux seigneuresses de cette seigneurie par les censitaires d'icelle, et la valeur des droits casuels, pour l'abolition desquels une indemnité est accordée, par le gouvernement de cette Province, aux dites seigneuresses, pour le rachat du droit de lods et ventes, sont celles qui apparaissent au présent cadastre

De plus les droits de la couronne, dans cette partie de la dite seigneurie, consistent dans le droit de quint, lequel droit de quint est computé en formant une année commune sur le quint accru dans le Bas Canada, pendant les vingt-cinq années immédiatement antérieures à la passation de l'acte seigneurial de 1854, et réparti sur la susdite partie de la dite seigneurie en vertu des dispositions du dit acte, et se monte à une somme annuelle de sept piastres et neuf centins $7 09

Et en foi de tout ce que dessus j'ai signé.

Montréal, 24 Janvier, 1861.

Commissaire sous l'Acte Seigneurial Refondu.

No. 22.

CANADA, B. C.

Procédés sous l'Acte Seigneurial de 1854 et ses amendements.

CADASTRE ABRÉGÉ

DE LA PARTIE DE LA

SEIGNEURIE DE GODFROY,

POSSÉDÉE PAR LA FAMILLE DE BELLEFEUILLE, (POUR $\frac{1}{4}$,)
LA FAMILLE DE COURVAL, (POUR $\frac{3}{4}$.)

Fait le 24 Janvier, 1861, par JOS. EDOUARD TURCOTTE, Ecuyer, Commissaire.

CADASTR

No. de référence.	No. du Terrier.	
1	1	
2	1	A
3	2	
4	2	A
5	2	B
6	2	C
7	3	
8	4	
9	4	A
10	5	
11	5	A
12	6	
13	7	
14	7	A

PROVINCE
BAS

Je,
rial de 1854, ce
de Goifroy, sus
sentes, le dit C
ou Seigneurie a

1o. Vale

2o Vale

Les Seigne
à estimer dans
ci-dessus.

De sorte qu
trois cent soixan

Daté à S

No. de référence.	No. du Terrier.	NOMS DES CENSITAIRES.	ÉTENDUE DE LA CONCESSION OU DU TERRAIN POSSÉDÉ. FRONT. Arpents.	Perches.	Pieds.	PROFONDEUR. Arpents.	Perches.	Pieds.	SUPERFICIE. Arpents.	Perches.	Pieds.	Emplacements ou Lots à bâtir, ou pour d'autres fins que pour des fins agricoles. VALEUR. £ s. d.	Montant de la Rente Constituée à être payée par le Censitaire. £ s. d.	Voyez référence au bas.
1	1	Pierre et Jean Bte. Vigneau..	3			30			90			.....	0 0 1½	
2	1 A	Jacques Bourgeois.....	3			20			60			.....	.....	
3	2	Louis Leblanc.....	...	...	...	...	...	...	56			.....	0 4 8	
4	2 A	Elie Guilmette.....	...	...	...	...	...	...	26			.....	0 2 2	
5	2 B	Jean Bte. Bourbeau.....	...	9	...	29			26	10	...	.....	0 2 2	
6	2 C	Moise Bergeron.....	1	2	...	60			72			.....	0 6 0	
7	3	Jean Bte. Béliveau.....	1	5	...	25			37	50	...	.....	0 3 1½	
8	4	Moise Bergeron.....	1	5	...	5			7	50	...	.....	0 0 7½	
9	4 A	Jean Bte. Désilets.....	1	5	...	30			45			.....	0 3 9	
10	5	Joseph Part.....	2			30			60			.....	0 5 0	
11	5 A	Norbert Béliveau.....	1			30			30			.....	0 2 6	
12	6	Joseph Cormier.....	3			30			90			.....	0 7 6	
13	7	Louis Caillé.....	2			50			100			.....	0 8 4	
14	7 A	Paul Brault.....	1			50			50			.....	0 4 2	
													£2 10 1½	

PROVINCE DU CANADA,
BAS CANADA.

Je, soussigné, JOSEPH EDOUARD TURCOTTE, un des Commissaires en vertu de l'Acte Seigneurial de 1854, certifie avoir fait, conformément à la loi, le présent Cadastre de la partie du Fief ou Seigneurie de Godfroy, sus-mentionnée. Et maintenant, en procédant à clore, comme je clos finalement, par les présentes, le dit Cadastre, je fixe la valeur totale des divers droits et biens lucratifs de la dite partie de Fief ou Seigneurie aux sommes suivantes, viz :

	$ cts.
1o. Valeur des cens et rentes.....	167 08
2o Valeur des lods et ventes.....	206 92
	$ 374 00

Les Seigneurs n'ont droit à aucune autre indemnité, et il n'y a aucuns autres droits ni biens lucratifs à estimer dans cette dite partie de Fief ou Seigneurie, outre ceux qui apparaissent et qui sont énumérés ci-dessus.

De sorte que la valeur totale de la dite partie de Fief ou Seigneurie se trouve être de la somme de trois cent soixante-et-quatorze piastres, à laquelle somme je la fixe.

Daté à St. Grégoire, ce 6 Février, 1857.

J. E. TURCOTTE,
Commissaire.

Province du Canada,
Bas Canada.

Je, soussigné, JOSEPH EDOUARD TURCOTTE, un des Commissaires en vertu de l'Acte Seigneurial Refondu, ai fait, en triplicata et conformément à la loi, le présent Cadastre abrégé de la partie de la seigneurie de Godfroy, possédée par les familles de Bellefeuille et de Courval.

Les rentes constituées payables aux seigneurs de cette seigneurie, par les censitaires d'icelle, et la valeur des droits casuels, pour l'abolition desquels une indemnité est accordée, par le gouvernement de cette province, aux dits seigneurs, pour le rachat du droit de lods et ventes, sont celles qui apparaissent au présent cadastre.

De plus les droits de la couronne, dans cette partie de la dite seigneurie, consistent dans le droit de quint, lequel droit de quint est computé, en formant une année commune sur le quint accru dans le Bas Canada, pendant les vingt-cinq années immédiatement antérieures à la passation de l'acte seigneurial de 1854, et réparti sur la susdite partie de la dite seigneurie en vertu des dispositions du dit acte, et se monte à une somme annuelle de vingt-huit centins..... $0 28

Et en foi de tout ce que dessus, j'ai signé.

Montréal, 24 Janvier, 1861.

Commissaire sous l'Acte Seigneurial Refondu.

QUÉBEC:

Imprimé par STEWART DERBISHIRE et GEORGE DESBARATS, Imprimeur de Sa Très-Excellente Majesté la Reine.

1861.

No. 24.

CANADA, B. C.

Procédés sous l'Acte Seigneurial de 1854 et ses amendements.

CADASTRE ABRÉGÉ

DE LA

SEIGNEURIE DE GRAND PRÉ,

POSSÉDÉE PAR B. A. C. GUGY, ÉCUYER.

Fait le 24 Janvier, 1861, par **NORBERT DUMAS**, Ecuyer, Commissaire.

INDEX DES CONCESSIONS, ETC.,

AU

CADASTRE ABRÉGÉ

DE LA

SEIGNEURIE DE GRAND PRÉ.

	Page.
Concession de St. Charles	3
Concession de Barthélemy	3
Concession des Noël	9
Concession du Village des Gravel	9
Concession de Grand Pré	10
Concession de Philibert	12
Concession de Terreneuve	13
Concession Augusta, dite des Fourches	14
Concession de Fontaraby	15
Concession de Waterloo	16
Concession de New Waterloo	17

Numéro de référence	Numéro Terrier	NOMS DES CENSITAIRES.	ÉTENDUE DE LA CONCESSION OU DU TERRAIN POSSÉDÉ. FRONT. Arpents.	Perches.	Pieds.	PROFONDEUR. Arpents.	Perches.	Pieds.	CONTENUE. Arpents.	Perches.	Pieds.	Emplacements ou Lots à bâtir, ou pour d'autres fins que pour des fins agricoles. VALEUR. £ s. d.	Montant de la Rente Constituée à être payée par le Censitaire. £ s. d.	Voyez référence au bas.
		Concession de Saint Charles.												
1		Antoine Lesage	1			25			25				0 2 3	
2		Calixte Lesage	2			25			50				0 3 10	
3		Laurent Lesage							80				0 7 4½	

ERRATA.

No. de référence.	NATURE DE L'ERREUR.			
	On lira *du Fief* au lieu *de la Seigneurie* dans les entêtes, folios et certificat de ce cadastre.			
	Entête du Cadastre	*au lieu de*	No. 24	*lisez* No. 23
	Do. Do.	"	A. C. Gugy	" C. A. Gugy.
143	Rente constituée	"	£0 3 5½	" £0 3 5¾
182	Nom	"	Loranger	" Laurenge
185	Superficie	"	20 arpents	" 30 arpents
204	Do.	"	36 arpents	" 56 arpents
493	No. de référence	"	943	" 493
494	Do.	"	944	" 494
	Grand Pré. No. 24.			

17		Maxime Lesage	1			25			25				0 3 5	
18		Elie Faffard	1	5		25			37	50			0 5 1	
		Concession de Barthélemy.												
27		Damase Dionne							12				0 0 2½	
28		Joseph Saucier	1			18			18				0 0 3	
29		Antoine Plante	3			19			57				0 0 4½	
30		Augustin Béland	1			8			8				0 0 2	
31		Augustin Lambert	1			12			12				0 0 1	
		Do.	1			14			14				0 0 2½	
33		Isidore Béland	3			20			60				0 0 6½	
34		Mineurs François Lambert	3			20			60				0 0 6½	

INDEX DES CONCESSIONS, ETC.,

AU

CADASTRE ABRÉGÉ

DE LA

SEIGNEURIE DE GRAND PRÉ.

No. de référence.	No. du Terrier.	NOMS DES CENSITAIRES.	ÉTENDUE DE LA CONCESSION OU DU TERRAIN POSSÉDÉ. FRONT. Arpents.	Perches.	Pieds.	PROFONDEUR. Arpents.	Perches.	Pieds.	SUPERFICIE. Arpents.	Perches.	Pieds.	Emplacements ou Lots à bâtir, ou pour d'autres fins que pour des fins agricoles. VALEUR. £ s. d.	Montant de la Rente Constituée à être payée par le Censitaire. £ s. d.	Voyez référence au bas.
		Concession de Saint Charles.												
1		Antoine Lesage	1			25			25				0 2 3	
2		Calixte Lesage	2			25			50				0 3 10	
3		Laurent Lesage							80				0 7 4½	
4		Augustin Féron	2			33			66				0 6 10	
5		Elie Béland							83	50			0 7 1½	
6		Augustin Féron		3		25			12	50			0 0 6½	
7		J. Bte. Beaulieu							24				0 3 4	
8		Elie Béland	1	5		19			85	50			0 5 10	
9		Augustin Houde	3			28			84				0 7 3	
10		Joseph Brulé							44				0 6 10	
11		Charles Marineau	3			30			90				0 10 1½	
12		Léon Paillé	3			25			75				0 7 7½	
13		Révd. Luc Aubry	1	5		9	5		14	25			0 1 2½	
14		Joseph Coulombe	1	5		20	5		30	75			0 3 5	
15		Eloi Coulombe	3			30			90				0 10 1½	
16		Joseph Coulombe							36				0 4 2½	
17		Veuve Marshall Henderson							103				0 12 0	
18		Charles Coulombe	2			30			60				0 6 9	
19		François Béliveau	2			30			60				0 6 9	
20		Fabien Faffard	1	5		27			40	50			0 3 6½	
21		Augustin Ploudre	2			30			60				0 7 2	
22		Maxime Lesage	1	5		5			7	50			0 1 0½	
23		Do	1	5		25			37	50			0 5 1	
24		Joseph St. Pierre	2			25			50				0 6 9	
25		Maxime Lesage	1			25			25				0 3 5	
26		Elie Faffard	1	5		25			37	50			0 5 1	
		Concession de Barthélemy.												
27		Damase Dionne							12				0 0 2½	
28		Joseph Saucier	1			18			18				0 0 3	
29		Antoine Plante	3			19			57				0 0 4½	
30		Augustin Béland	1			8			8				0 0 2	
31		Augustin Lambert	1			12			12				0 0 1	
32		Do.	1			14			14				0 0 2½	
33		Isidore Béland	3			20			60				0 0 6½	
34		Mineurs François Lambert	3			20			60				0 0 6½	

1 *Grand Pré.*

No. de référence.	No. du Terrier.	NOMS DES CENSITAIRES.	ÉTENDUE DE LA CONCESSION OU DU TERRAIN POSSÉDÉ. FRONT. Arpents.	Perches.	Pieds.	PROFONDEUR. Arpents.	Perches.	Pieds.	SUPERFICIE. Arpents.	Perches.	Pieds.	Emplacements ou Lots à bâtir, ou pour d'autres fins que pour des fins agricoles. VALEUR. £ s. d.	Montant de la Rente Constituée à être payé par le Censitaire £ s. d.
		Concession de Barthélemy.— (Suite.)											
35		Isidore Lambert	2			24			48				0 0 6½
36		Veuve Honoré Marquis		7	9	13			9	75			0 0 2½
37		Emmanuel Désaulniers	2			9			18				0 0 2½
38		François Lacombe		7	9	13			9	75			0 0 2½
39		Augustin Lambert		7	9	13			9	75			0 0 1
40		Antoine Lesage		7	9	13			9	75			0 0 1
41		Amable Lavaute		7	9	7			5	25			0 0 2½
42		Antoine Lesage	1	4	6	17	2		21	65	108		0 0 3
43		Antoine Duval							22				0 0 1
44		Augustin Lambert	1			17			17				0 2 9
45		Joseph Voizard	2			19			38				0 5 1
46		Do.		3		19			7	70			0 0 9
47		Emmanuel Désaulniers	1	8		20			36				0 4 7½
48		Joseph Voizard		3		20			6				0 0 9½
49		Veuve Honoré Marquis								75		4 3 4	0 0 1
50		Do.	1			12			12				0 1 0½
51		Joseph Voizard	1			20			20				0 4 0
52		Alexis St. Onge	1			15			15				0 1 4
53		Emmanuel Désaulniers	1	3	3	25			32	91	216		0 3 11
54		Alexis St. Onge	1	7	9	25			43	75			0 4 9½
55		Do.	2			9			18				0 1 10
56		Frs. X. Delaunais	1	5		50			75				0 5 1
57		Joseph Voizard	1	5		50			75				0 5 1
58		Do.	1	5		50			75				0 6 9
59		Antoine Plante	1	5		35			52	50			0 5 1
60		Antoine Damphous		5		12			70	50			0 9 5
		Do.	2			12							
		Do.											
		Do.	2			18							
61		Antoine Paillé	1	5		13			49	50			0 6 [illegible]
		Do.	2	5		12							
62		Elie Jarbeau	2			32			64				0 5 [illegible]
63		Joseph Constantin							49				0 5 7½
64		Joseph Livernoche							20				0 1 10½
65		Charles Pepin	2			20			40				0 5 10½
66		Jacques Pepin	2			13			26				0 3 0

No. de référence.	No. du Terrier.	NOMS DES CENSITAIRES.	ÉTENDUE DE LA CONCESSION OU DU TERRAIN POSSÉDÉ. FRONT. Arpents.	Perches.	Pieds.	PROFONDEUR. Arpents.	Perches.	Pieds.	SUPERFICIE. Arpents.	Perches.	Pieds.	Emplacements ou Lots à bâtir, ou pour d'autres fins que pour des fins agricoles. VALEUR. £ s. d.	Montant de la Rente Constituée à être payée par le Censitaire. £ s. d.	Voyez référence au bas.
		***Concession de Barthélemy.*— (Suite.)**												
67		Charles Pepin							6				0 0 6½	
68		Joseph Gagnon	2			20			40				0 8 10½	
69		Do.	3			5			15				0 1 8	
70		Do.	2			7	5		15				0 1 8	
71		J. Bte. Pepin	2			25			50				0 6 9	
72		Norbert Lambert	3			25			75				0 10 1½	
73		Ignace Caron	3			25			75				0 10 1½	
74		Do.	3			25			75				0 6 9½	
75		Joseph Constantin	2			17			34				0 4 4	
76		Antoine Damphous	1	5		17			25	50			0 3 0½	
77		Charles Coulombe		5		17			8	50			0 0 11	
78		Do.		5		24			12				0 1 1	
79		Louis Paquin	1	5		24			36				0 2 11½	
80		Pierre Paquin	2			23			46				0 4 3	
81		Do.	2			20			40				0 4 3	
82		Veuve Louis Lamy	3 .	2	9	27 6			82	50			0 10 1½	
83		Elzéar Barrette	3			29			87				0 10 1½	
84		Louis Paquin	3			30			90				0 5 1½	
85		Thomas Gravel	1			30			30				0 1 8½	
86		Augustin Baribeau	2			30			60				0 6 9	
87		David Lessard	3			17			51				0 7 1½	
88		Augustin Baribeau		7	9	17			12	75			0 1 0	
89		Do.		3	15	17			6	33			0 1 11	
		Joseph Lesage	1	5		16			24				0 3 10	
		Joseph Lambert	1	5		16			24				0 4 0	
		Louis Onfroy	1	5		16			24				0 3 8½	
		Pierre Mass	1	5		16			24				0 3 8½	
		Antoine M	2	5		18			45				0 6 3	
		Hubert N		5		16			8				0 1 8½	
		V		5		16			8				0 1 3	
		Louis D	1			16			16				0 1 8½	
		Joseph S							8				0 1 2½	
		Antoine L	1			16			16				0 2 4½	
		François V	1	5					24				0 3 7	
		Joseph S	3			16			48				0 10 0	
		David B		3	15	16			5	90			0 1 0	

1* *Grand Pré.*

No. de référence.	No. du Terrier.	NOMS DES CENSITAIRES.	ÉTENDUE DE LA CONCESSION OU DU TERRAIN POSSÉDÉ. FRONT. Arpents.	Perches.	Pieds.	PROFONDEUR. Arpents.	Perches.	Pieds.	SUPERFICIE. Arpents.	Perches.	Pieds.	Emplacements ou Lots à bâtir, ou pour d'autres fins que pour des fins agricoles. VALEUR. £ s. d.	Montant de la Rente Constituée à être payée par le Censitaire. £ s. d.
		Concession de Barthélemy.— (Suite.)											
103		David Ringuette		5		2			1				0 0 2½
104		Alexis Lessard	1	2		16			19	20			0 4 0½
105		François Praite		6		16			9	60			0 2 0½
106		Joseph Brulé		6		16			9	60			0 2 0
107		Pierre Tessier		6		16			9	60			0 2 0½
108		Alexis Caron	3			29			87				0 10 1½
109		Laurent Lamy	3			31			93				0 10 5
110		Elie Pichette	1	5		12			18				0 2 7½
111		Do.		5		21			10	50			0 0 10½
112		Louis Lambert	1			21			21				0 1 9½
113		Antoine Paillé		6		36			21	60			0 2 10½
114		Elie Pichette	2			36			72				0 7 0½
115		Jean Bte. Damphous	1			36			36				0 3 6½
116		David Lessard		9		31			27	90			0 2 4½
117		Jean Bte. Mayrand	1			31			31				0 3 1½
118		George Ploudre	1			31			31				0 3 4½
119		Rév. L. H L. Lottinville	1			31			31				0 3 4½
120		George Rivard	1	5		30			45				0 6 8½
121		Léandre Rivard	1	5		30			45				0 6 8½
122		Isaac Minos	3			30			90				0 13 4½
123		George Vanasse	3			12			36				0 5 11½
124		Antoine Saucier	1	5		18			27				0 5 11½
125		Nazaire Paillé	1	5		18			27				0 6 1½
126		Alexis Boule	3			24			72				0 10 9
127		Antoine Duval	1			20			20				0 3 10½
128		François Caron	3			20			60				0 10 9½
129		Veuve Frs. Caron	2			20			40				0 7 7
130		Régis Paillé		5		20			10				0 3 1½
131		Veuve J. Bte. Lefebvre		5		20			10				0 3 1½
132		Etienne Gagne		5		20			10				0 3 1½
133		Antoine Decôteau	1			20			20				0 6 8½
134		Felix Ricard	1	5		20			30				0 6 7½
135		Ignace Caron	1	5		21			31	50			0 6 8
136		David Lessard	1			20			20				0 3 6
137		Augustin Barbe	1			25			25				0 3 6
138		[illegible]		5		4			10				0 1 6

No. de référence.	No. du Terrier.	NOMS DES CENSITAIRES.	ÉTENDUE DE LA CONCESSION OU DU TERRAIN POSSÉDÉ. FRONT. Arpents.	Perches.	Pieds.	PROFONDEUR. Arpents.	Perches.	Pieds.	SUPERFICIE. Arpents.	Perches.	Pieds.	Emplacements ou Lots à bâtir, ou pour d'autres fins que pour des fins agricoles. VALEUR. £ s. d.	Montant de la Rente Constituée à être payée par le Censitaire. £ s. d.	Voyez référence au bas.
		Concession de Barthélemy.—(Suite.)												
139		George Lesage		5		20			10				0 1 6	
140		Elie Desmarteau	3			20			60				0 12 7½	
141		William Hasty	1	5		16			24				0 6 9	
142		J. Bte. Curtier	3			16			48				0 10 9¼	
143		Charles Martin	1			10			10				0 3 5¼	
144		Joseph Grandpré	3			16			48				0 10 9¼	
145		David Ringuette	2			16			32				0 8 11	
146		Charles Béland	1			16			16				0 4 5½	
147		Antoine Arseneau		5		16			8				0 2 3	
148		Charles Béland	1	5		16			24				0 3 6¾	
149		Théodore Minos	2			16			32				0 6 4	
150		Emmanuel Ringuette	1	5		12			18				0 3 6¾	
151		Veuve Paquin	1	5		16			24				0 3 6¾	
152		Isidore Landry	1	5		16			24				0 3 6¾	
153		Maxime Paquin	2			16			32				0 4 9	
154		Augustin Lemirande	6			16			96				0 14 3	
155		J. Bte. Damphous	2	7	9	18			49	50			0 7 5	
156		J. Bte. Bergeron	3	7	9	18			67	50			0 11 10½	
157		J. Bte. Lacoursière	2			18			36				0 8 5	
158		Paul Paquin	2	5		18			45				0 11 0½	
159		Do.	3			14			42				0 9 4½	
160		Pierre Lacoursière	4			13			52				0 13 3	
161		Cuthbert Lemire	2			13			26				0 5 5¼	
162		François Chrétien		7	9	16	5		12	37	162		0 3 4¾	
163		Honoré Charet		7	9	16	5		12	37	162		0 3 4¾	
164		François Chrétien	2	5		16	5		41	25			0 9 8¼	
165		Louis St. Onge	2			16	5		33				0 8 11	
166		Honoré Charet	1	5		20			30				0 6 8½	
167		Maxime Masse	1	7	9	14			24	50			0 4 11½	
168		Mary Bergeron	1	7	9	6			10	50			0 1 6	
169		Joseph St. Yves	1			26			26				0 6 5	
170		Moïse Houde	1			26			26				0 5 6¼	
171		Léandre Lamotte	1			26			26				0 5 6¼	
172		Thomas Désaulniers	2	4		26			62	40			0 13 7	
173		Joseph Cloutier	2	1		26			54	60			0 12 2¾	
174		Alexis Bergeron	1	5		26			39				0 8 10½	

No. de référence.	No. du Terrier.	NOMS DES CENSITAIRES.	ÉTENDUE DE LA CONCESSION OU DU TERRAIN POSSÉDÉ. FRONT. Arpents.	Perches.	Pieds.	PROFONDEUR. Arpents.	Perches.	Pieds.	SUPERFICIE. Arpents.	Perches.	Pieds.	Emplacements ou Lots à bâtir, ou pour d'autres fins que pour des fins agricoles. VALEUR. £ s. d.	Montant de la Rente Constituée à être payée par le Censitaire. £ s. d.
		Concession de Barthélemy.— (Suite.)											
175		Joseph Bastien	1	5		25			37	50			0 8 10
176		Do.	1	5		10			15				0 3 0
177		Antoine Ringuette							21				0 4 11
178		J. Bte. Plante	2	1		26			54	60			0 7 11
179		Augustin Chevalier	1	5		15			22	50			
		Do.	1			25			25				0 13 3
180		Benjamin Marcotte	1	5		24			36				0 6 1
181		Antoine Marcotte	1	5		24			36				0 6 1
182		Alexis Loranger	2			20			40				0 8 10
183		Joseph Bergeron	2			20			40				0 8 10
184		Joseph Désorcy	2			20			40				0 8 10
185		Antoine Plante, père	1	5		20			20				0 6 8
186		Louis Paillé	1	5		20			30				0 6 8
187		Joseph Tourville	1	5		14			21				0 3 4
188		Joseph Livernoche	2			14			28				0 2 10
189		Ignace Caron	2	2	9	19			42	25			0 8 11
190		Xavier Plante							11				0 1 9
191		Jean Bte. Masse	1	5		19			28	50			0 5 0
192		Jean Bte. Masse, fils		5		14			7				0 1 3
193		Maxime Lamirande		5		14			7				0 1 1
194		George Lupien		5		14			7				0 1 6
195		Antoine Arseneau		5		27			13	50			0 2 7
196		Joseph Lefebvre		5		30			15				0 2 8
197		Veuve Joseph Constantin	1			30			30				0 6 8
198		Alexandre Gravel	1			15			15				0 2 3
199		Louis Noël	1			15			15				0 2 3
200		Pierre Cadorette	1			30			30				0 4 6
201		Charles Dugas	1			30			30				0 4 6
202		Mineurs Michel Dérosiers		7	9	30			22	50			0 3 6
203		Théodore Lupien		7	9	30			22	50			0 3 6
204		Elie Jarbeau	1	8	12	30			36				0 8 8
205		Charles Jarbeau	1	1	6	30			34				0 4 11
206		Alexis St. Onge	1	7	9	20			35				0 6 7
207		Charles Pepin	1	7	9	20			35				0 6 7
208		Paul Désaulniers		5		30			15				0 4 2
209		Joseph Lubonne		5		30			15				0 4 2

No de référence.	No. du Terrier.	NOMS DES CENSITAIRES.	ÉTENDUE DE LA CONCESSION OU DU TERRAIN POSSÉDÉ. FRONT. Arpents.	Perches.	Pieds.	PROFONDEUR. Arpents.	Perches.	Pieds.	SUPERFICIE. Arpents.	Perches.	Pieds.	Emplacements ou Lots à bâtir, ou pour d'autres fins que pour des fins agricoles. VALEUR £ s. d.	Montant de la Rente Constituée à être payée par le Censitaire. £ s. d.	Voyez référence au bas.
		Concession de Barthélemy.— (Suite.)												
210		Bénoni St. Pierre	1			30			30				0 2 5½	
211		Prudent Vadeboncœur	1			30			30				0 2 5	
212		Narcisse Lefrançois	2	5		18			45				0 8 10½	
213		Isaac Fournier	1	5		18			27				0 6 9	
214		Pierre Boucher							81				0 17 11½	
215		Joseph Lefrançois, fils							50				0 11 0½	
		Concession des Noël.												
216		Antoine Legris							7	50			0 1 0½	
217		Louis Caron							10				0 1 7	
218		Pierre Teesdale Noël, fils							10				0 1 5	
219		François Bergeron							25				0 5 2	
220		George Lesage	1			10			10				0 1 5	
221		Moïse Caron	1			10			10				0 1 4½	
222		George Lesage	2	9	10				2	50			0 0 4	
223		Josephte Noël	2	9	10				2	50			0 0 4	
224		Isaac Morin	2			20			40				0 5 1	
225		Joseph Livernoche	2			20			40				0 8 6	
226		Augustin Béland							31				0 5 0	
227		J. Bte. Cadorette							30				0 5 0	
228		George Pratte	1	5		20			30				0 2 10	
229		Amable Lavaute	3	8		14			53	20			0 8 9	
230		François Pratte	1	5		20			30				0 2 11½	
231		J. Bte. Masse							29				0 2 0½	
232		Do.							20				0 1 8½	
233		François Bellemare							12				0 1 0	
234		Joseph Morin							45				0 3 10	
		Concession du Village des Gravel.												
235		Joseph Tourville							8				0 0 5½	
236		Veuve Michel Lefebvre							30				0 4 2	
237		Joseph Tourville							30				0 4 2	
238		Louis Noël	1	2	9	23			28	75			0 4 9	
		Do.							20					
239		Joseph Tourville	1	7	9	22			38	50			0 4 0½	
240		Veuve Joseph Noël	1			4			4				0 0 7	

No. de référence.	No. du Terrier.	NOMS DES CENSITAIRES.	ÉTENDUE DE LA CONCESSION OU DU TERRAIN POSSÉDÉ. FRONT. Arpents.	Perches.	Pieds.	PROFONDEUR. Arpents.	Perches.	Pieds.	SUPERFICIE. Arpents.	Perches.	Pieds.	Emplacements ou Lots à bâtir, ou pour d'autres fins que pour des fins agricoles. VALEUR. £ s. d.	Montant de la Rente Constituée à être payée par le Censitaire. £ s. d.
		Concession du Village des Gravel.—(Suite.)											
241		Louis Noël							7				0 0 5
242		Thomas Gravel		9	13	40			38	89			0 3 6
243		Joseph Gravel		9	13	40			38	89			0 3 6
244		Joseph Gagnon	1		9	40			12				0 1 6
245		Alexandre Gravel	1	5		40			60				0 4 2
246		Joseph Gravel	1	5		40			60				0 4 2
247		Veuve Charles Lefrançois	1	5		40			60				0 5 6
248		Narcisse Lefrançois	1	5		40			60				0 5 6
249		Thomas Brousseau	1			31			46	50			0 5 0
250		Cifroy Gagnon	1	5		31			46	50			0 5 0
251		David Bastien	1			20			20				0 2 11
252		David Picotte	1			20			20				0 2 11
253		Emmanuel Désaulniers							21				0 1 9
254		Frs. X. Delaunais							11				0 1 6
255		Joseph Voizard							9				0 1 3
		Concession de Grand Pré.											
256		David Picotte							25				0 2 9
257		David Bastien							25				0 2 9
258		Joseph Caron							40				0 4 1
259		François Paquin							33	50			0 6 1
260		Nicolas Paquin							33	50			0 3 9
261		Aurélie et Emérance St. Louis							18				0 2 0
262		Antoine St. Louis							32				0 3 7
263		Jean Bte. Béland							18				0 2 [illegible]
264		Antoine St. Louis							18				0 [illegible] 7
265		Joseph Caron							22	50			0 2 7
266		Toussaint Morissette							5				0 0 8
267		Guillaume Branchaud							35				0 4 9
268		Théodore Paquin							12				0 1 9
269		Elie Paquin							44				0 5 7
270		David Damphous							28				0 3 2
271		Léon Bergeron	1	9	14	13			25	70			0 2 11
272		David Damphous	1	7	9	30			52	50			0 6 1
273		Jean Bte. Béland							45				0 4 7
274		David Branchaud							45				0 5 1

No. de référence.	No. du Terrier.	NOMS DES CENSITAIRES.	ÉTENDUE DE LA CONCESSION OU DU TERRAIN POSSÉDÉ. FRONT. Arpents.	Perches.	Pieds.	PROFONDEUR. Arpents.	Perches.	Pieds.	SUPERFICIE. Arpents.	Perches.	Pieds.	Emplacements ou Lots à bâtir, ou pour d'autres fins que pour des fins agricoles. VALEUR. £ s. d.	Montant de la Rente Constituée à être payée par le Censitaire. £ s. d.	Voyez référence au bas.
		Concession de Grand Pré.— (Suite.)												
275		Jean Bte. Béland	1	5		10			15				0 2 2½	
276		Louis Garant		7	9	20			15				0 1 8½	
277		Ignace Lessard		7	9	20			15				0 1 8½	
278		J. Bte. Béland	1	5		10			15				0 1 8½	
279		Ignace Lessard	3	7	9	20			75				0 9 4½	
280		Pierre Généreux	1			20			20				0 1 10	
281		Marie Lessard		2		30			6				0 0 7	
282		J. Bte. Béland	1			10			10				0 1 2	
283		Joseph Plante	1	5		10			15				0 1 5	
284		Do.		2		30			6				0 0 7	
285		Do.	2	3		30			69				0 8 1½	
286		J. Bte. Béland	1	5		24			36				0 3 11½	
287		Joseph Plante, fils	1	5		30			45				0 5 1	
288		Michel Paquin	2			30			60				0 6 9	
289		Louis Paquin	2			30			60				0 6 9	
290		François Vanasse	1	5		30			45				0 5 1	
291		Do.	1			30			30				0 3 4½	
292		Do.		5		30			15				0 1 8½	
293		Louis Brissette	3			30			90				0 10 0	
294		J. Bte. Lambert	1	5		30			45				0 5 1	
295		François Vanasse	2			30			60				0 6 9	
296		Godefroy Béland	3			30			90				0 10 1½	
297		Joseph Livernoche	1			30			30				0 3 4½	
298		Charles Lavoie	2			30			60				0 7 0	
299		J. Bte. Lambert	1			30			30				0 3 5	
300		Théodore Minos	2			30			60				0 6 9	
301		François Minos	2			30			60				0 6 9	
302		Alexis Bergeron	1			30			30				0 3 5	
303		Ignace Lessard	2			30			60				0 6 9	
304		Léandre Baril	2			30			60				0 6 9	
305		François Baril	2			30			60				0 6 9	
306		Joseph Lefrançois	2			30			60				0 6 9	
307		Stanislas Pombert	2			30			60				0 6 9	
308		Théodore Carle	2			30			60				0 6 9	
309		Alexis Bergeron	2			30			60				0 6 9	

No. de référence.	No. du Terrier.	NOMS DES CENSITAIRES.	ÉTENDUE DE LA CONCESSION OU DU TERRAIN POSSÉDÉ. FRONT. Arpents.	Perches.	Pieds.	PROFONDEUR. Arpents.	Perches.	Pieds.	SUPERFICIE. Arpents.	Perches.	Pieds.	Emplacements ou Lots à bâtir, ou pour d'autres fins que pour des fins agricoles. VALEUR. £ s. d.	Montant de la Rente Constituée à être payée par le Censitaire. £ s. d.
		***Concession de Grand Pré.*— (Suite.)**											
310		Jean Bte. Fournier	2			30			60				0 6 9
311		Charles Bergeron	2			27	50		55				0 6 3
312		Jean Bte. Fournier	2	2		2			4	40			0 0 6
313		Germain Boucher	2			29			58				0 6 6½
314		Jean Bte. Lambert							2				0 0 2½
315		Do.	4			14			56				0 6 3½
316		Do.	1			16			16				0 1 9½
317		Antoine Paquin							100				0 11 0
		Concession de Philibert.											
318		Joseph Plante							36				0 5 3¾
319		Ls. Bergeron, fils de Louis							36				0 5 3¾
320		Augustin Juneau	2			30			60				0 12 0
321		Pierre Boucher	2			30			60				0 13 4
3		David Paquin, fils de Paul	2			30			60				0 13 4½
		J. Bte. Lessard, fils de Joseph.	2			30			60				0 13 4½
324		J. Bte. Lafrenière	2			30			60				0 13 3
325		Toussaint Bergeron	1	5		25			37	50			0 8 4
326		Joseph Bergeron	1	5		25			37	50			0 8 4½
327		Do.							10				0 1 6
328		Louis Bergeron	2			25			50				0 11 1½
329		François Xavier Plante	2			25			50				0 11 1½
330		Pierre Vincent	2			25			50				0 11 1½
331		Antoine Baril	3			25			75				0 16 7½
332		J. Bte. Lafrenière	1			25			25				0 5 5½
333		Antoine Baril	1			25			25				0 5 5½
334		Emmanuel Carle	1			25			25				0 4 5½
335		J. Bte. Lessard, fils de Joseph.	1	5		25			37	50			0 8 4
336		Veuve Pierre Carle	1	5		25			37	50			0 8 4
337		David Paquin, fils de Louison.	1	5		25			37	50			0 5 6
338		Joseph Paquin, fils d'Antoine.	1	5		25			37	50			0 8 4
339		François Bergeron	2			25			50				0 10 7½
340		J. Bte. Béland, fils de Louison	1			25			25				0 6 0
341		Maxime Baril	3			25			75				0 16 6
342		J. Bte. Béland, fils de Louison.	1	5		25			37	50			0 6 5
343		Edouard Plante	2			17	5		35				0 7 2¾

No. de référence.	No. du Terrier.	NOMS DES CENSITAIRES.	ÉTENDUE DE LA CONCESSION OU DU TERRAIN POSSÉDÉ. FRONT. Arpents.	Perches.	Pieds.	PROFONDEUR. Arpents.	Perches.	Pieds.	SUPERFICIE. Arpents.	Perches.	Pieds.	Emplacements ou Lots à bâtir, ou pour d'autres fins que pour des fins agricoles. VALEUR £ s. d.	Montant de la Rente Constituée à être payée par le Censitaire. £ s. d.	Voyez référence au bas.
		Concession de Philibert — (Suite.)												
344		Ls. Bergeron, fils de Louis...	2			7	5		15				0 3 4¾	
345		Paul Lemay							20				0 4 5	
346		Revd. Messire Mayrand							8				0 7 2	
		Pierre Lessard												
347		Joseph Lefrançois							33	50			0 8 4	
348		Pierre Boucher	2			6			12				0 1 8	
349		Pierre Magnan, (*moulin*)							1			250 0 0	0 2 6	
		Concession de Terreneuve.												
350		Joseph Trépanier	2			20			40				0 8 11	
351		Antoine Bergeron, fils de Chs.	2			20			40				0 8 11	
352		Joseph Bergeron	2			20			40				0 8 5	
353		Henri Lafrenière	2			20			40				0 8 11	
354		François Lafrenière	2			20			40				0 8 5	
355		Paul Lemay	1			20			20				0 4 2½	
356		Do.	3			20			60				0 13 4½	
357		Do.	2			5			10				0 2 3	
358		Charles Bergeron, fils de Frs.	2			15			30				0 6 8	
359		Théodore Carle	2			20			40				0 6 8½	
360		François Chrétien	2			20			40				0 8 11	
361		François Boulé	4			20			80				0 17 10	
362		Louis Pichette	3			20			60				0 18 0½	
363		J. Bte. Baril	3			20			60				0 18 0½	
364		Antoine Baril	3			20			60				0 18 0½	
365		Ls. Bergeron, fils de Louis...	3			20			60				0 18 0½	
366		Ant. Bélanger, fils d'Augustin.	1	5		20			30				0 9 0½	
367		Jacques Bélanger, fils d'Augustin	1	5		20			30				0 9 0½	
368		François Juineau	3			20			60				0 18 0½	
369		J. Bte. Bélanger	3			20			60				0 18 0½	
370		Claude Lacoursière	1	5		20			30				0 7 6	
371		Pierre Magnan	1	5		20			30				0 7 6	
372		Luc Carle	3			20			60				0 18 0½	
373		Théodore Baril	3			20			60				0 18 0½	
374		Ignace Béland	1	5		20			30				0 7 6	
375		J. Bte. Béland	1	5		20			30				0 7 6	



IMAGE EVALUATION
TEST TARGET (MT-3)

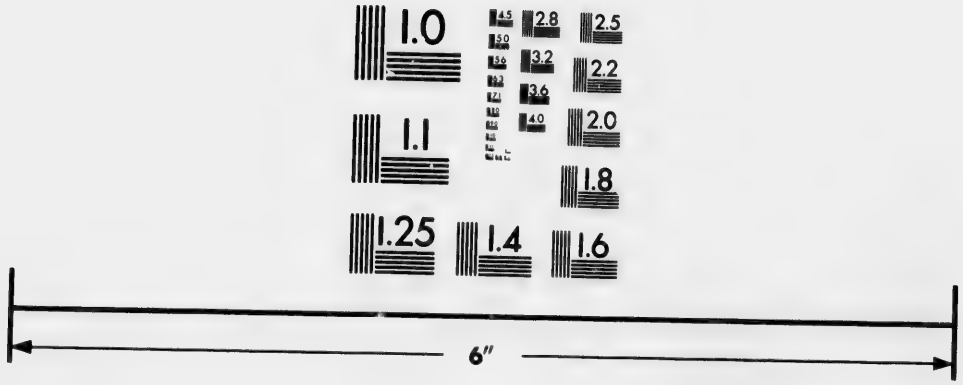

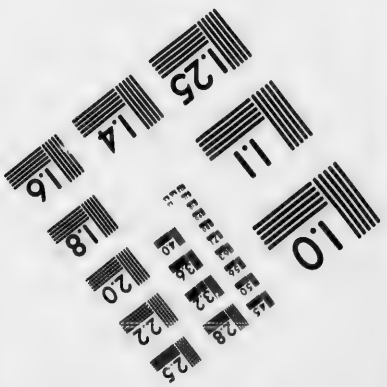

Photographic
Sciences
Corporation

23 WEST MAIN STREET
WEBSTER, N.Y. 14580
(716) 872-4503

No. de référence.	No. du Terrier.	NOMS DES CENSITAIRES.	ÉTENDUE DE LA CONCESSION OU DU TERRAIN POSSÉDÉ. FRONT. Arpents.	Perches.	Pieds.	PROFONDEUR. Arpents.	Perches.	Pieds.	SUPERFICIE. Arpents.	Perches.	Pieds.	Emplacements ou Lots à bâtir, ou pour d'autres fins que pour des fins agricoles. VALEUR. £ s. d.	Montant de la Rente Constituée à être payée par le Censitaire. £ s. d.	Observations.
		Concession de Terreneuve.—(Suite.)												
376		Guillaume Branchaud	3			10			30				0 9 0½	
377		Charles Pombert	3			20			60				0 18 0½	
378		Antoine Bergeron, fils de Charles	3			10			30				0 9 0½	
379		Louis Giguère	3	6		20			72				1 0 3½	
		Concession Augusta, dite des Fourches.												
380		François Bergeron	2			20			40				0 10 0	
381		Do.	2			20			40				0 10 0	
382		Frs. Bergeron et les Hérts. Rémi Béland							34				0 7 4½	
383		Pierre Vincent	1	5		20			30				0 6 8½	
384		Antoine Plante, fils de René		7	9	20			15				0 3 4¼	
385		François Plante	2	2	9	20			45				0 10 0¼	
386		Louis Lessard	2	2	9	20			45				0 10 0¼	
387		Théodore Arseneau	2	7	9	20			55				0 12 3¼	
388		J. Bte. Lessard	1			20			20				0 4 5½	
389		Zéphirin Lambert	4			20			80				0 17 10	
390		Louis Lambert	2			20			40				0 8 11	
391		Théodore Paquin	3			20			60				0 13 4½	
392		Nicolas Paquin, fils	3			20			60				0 13 4½	
393		Pierre Lacoursière	3			20			60				0 12 7½	
394		J. Bte. Lessard, fils de Joseph	1	5		20			30				0 6 8½	
395		George Gervais, fils	1	5		20			30				0 6 8½	
396		Louis Branchaud	3			20			60				0 13 4½	
397		Louis Paquin	1	5		20			30				0 6 8½	
398		Guillaume Branchaud	1	5		20			30				0 6 8½	
399		Godefroy Béland	1	5		20			30				0 6 8½	
400		Antoine Paquin	1	5		20			30				0 6 8½	
401		Guillaume Branchaud	1	5		20			30				0 6 8½	
402		Jean Bte. Béland	1	5		20			30				0 6 8½	
403		François Béland, fils	3			20			60				0 13 4½	
404		Godefroy Béland	3			20			60				0 13 4½	
405		François Soucy	3			20			60				0 13 4½	
406		Pierre Béland	3			20			60				0 13 4½	
407		Jean Bte. Lambert	1	5		20			30				0 6 8½	

No. de référence.	No. du Terrier.	NOMS DES CENSITAIRES.	ÉTENDUE DE LA CONCESSION OU DU TERRAIN POSSÉDÉ. FRONT. Arpents.	Perches.	Pieds.	PROFONDEUR. Arpents.	Perches.	Pieds.	SUPERFICIE. Arpents.	Perches.	Pieds.	Emplacements ou Lots à bâtir, ou pour d'autres fins que pour des fins agricoles. VALEUR. £ s. d.	Montant de la Rente Constituée à être payée par le Censitaire. £ s. d.	Voyez référence au bas.
		Concession Augusta, dite des Fourches.—(Suite.)												
408		Stanislas Pichette, fils	1	5		20			30				0 6 8½	
409		Louis Plante	1	5		20			30				0 6 8½	
410		Stanislas Pichette, fils	2			20			40				0 8 11	
411		Olivier Paquin	1	5		20			30				0 6 8½	
412		Joseph Lambert	3			20			60				0 13 4½	
413		Joseph Paquin	3			20			60				0 13 4½	
414		Joseph Lefrançois	3						35				0 6 6	
415		Joseph Plante	3			20			60				0 13 4½	
416		Jos. Lefrançois, fils de Joseph.	3						25				0 3 6	
		Concession de Fontaraby.												
417		Augustin Juineau							16				0 1 8½	
418		Michel Lefebvre							8				0 0 10½	
419		Pierre Grenier							30				0 5 9½	
420		Toussaint Grenier							50				0 8 8	
421		Luc Carle	4			18			72				0 11 11½	
422		François Boulé							1				0 0 3	
423		Antoine Bergeron	6			20			120				0 17 10	
424		Simon Morel	6			20			120				1 0 10½	
425		Félix Picard	2	6	12	20			53	33	108		0 11 2	
426		Jean Picard	2			17	2		34	40			0 8 11	
427		Antoine Daneau	2			20			40				0 8 11	
428		François Noël	2			20			40				0 8 11	
429		Ignace Lacoursière	2	5		20			50				0 11 2½	
430		Antoine Lacoursière	2			20			40				0 8 11	
431		François Lacoursière	2	5		20			50				0 11 2½	
432		Jean Morel	1			20			20				0 4 5½	
433		Moïse Gervais	2			20			40				0 8 11	
434		Onézime Noël	1			20			20				0 4 5½	
435		Joseph Picard	2			20			40				0 8 11	
436		J. Bte. Beauregard	2	2		20			44				0 9 9½	
437		David Roy	1	8		20			36				0 8 0½	
438		J. Bte. Lambert	3			20			60				0 13 4½	
439		Antoine Bergeron	3			20			60				0 13 4½	
440		Louis Lambert	1	5		20			30				0 6 8½	
441		Gervais Lambert	1	5		20			30				0 6 8½	

No. de référence.	No. du Terrier.	NOMS DES CENSITAIRES.	ÉTENDUE DE LA CONCESSION OU DU TERRAIN POSSÉDÉ. FRONT. Arpents.	Perches.	Pieds.	PROFONDEUR. Arpents.	Perches.	Pieds.	SUPERFICIE. Arpents.	Perches.	Pieds.	Emplacements ou Lots à bâtir, ou pour d'autres fins que pour des fins agricoles. VALEUR. £ s. d.	Montant de la Rente Constituée à être payée par le Censitaire. £ s. d.	Vingt-cinquièmes
		Concession de Fontaraby.— (Suite.)												
442		Louis Giguère	1	7	9	20			35				0 7 9¾	
443		Fréderic Labrèche	1	2	9	20			25				0 5 7¼	
444		Charles Déjarlais	3			20			60				0 13 4½	
445		Jean Racine	3			20			60				0 13 4½	
446		J. Bte. Trépanier	1	5		20			30				0 6 8½	
447		Veuve Isidore Lizotte	1	5		20			30				0 6 8½	
448		Joseph Trépanier	1	5		20			30				0 6 8½	
449		Jean Bergeron	1	5		20			30				0 6 8½	
450		Antoine Paquin	1	5		20			30				0 6 8½	
451		Pierre Lemay	1	5		20			30				0 6 8½	
452		Joseph Beauregard	1	5		20			30				0 6 8½	
453		Augustin Bélanger, fils	1	5		20			30				0 6 8½	
454		Pierre Lemay	1	5		20			30				0 6 8½	
455		Frs. X. Bergeron	1	5		20			30				0 6 8½	
456		Frs. X. Clairemont	1	5		20			30				0 6 8½	
457		Pierre Bergeron	1	5		20			30				0 6 8½	
458		Jean Paschal Trudel	1	5		20			30				0 6 8½	
459		Louis Lessard	1	5		20			30				0 6 8½	
460		Fréderic Lemire	3			0			60				0 13 4½	
461		Gervais Lambert	3			20			60				0 13 4½	
462		Régis Paquin	3			30			90				0 15 0	
		Concession de Waterloo.												
463		J. Bte. Lambert	2			20			40				0 8 11	
464		Claude Lacoursière	1			20			20				0 4 5½	
465		J. Bte. Lambert	3			20			60				0 13 4½	
466		Toussaint Charette	1	5		20			30				0 6 8½	
467		Louis Lescadre	3			20			60				0 13 4½	
468		Olivier Gonville	1	5		20			30				0 6 8½	
469		J. Bte. St. Onge	4			20			80				0 17 10	
470		Albert Leblanc, père	2			20			40				0 8 11	
471		Joseph Leblanc	1	5		20			30				0 6 8½	
472		Joseph Paquin	1	5		20			30				0 6 8½	
473		Bazile Leblanc	2			20			40				0 8 11	
474		Albert Leblanc	1			20			20				0 4 5½	
475		Joseph Trépanier	1	5		20			30				0 6 8½	

No. de référence.	No. du Terrier.	NOMS DES CENSITAIRES.	ÉTENDUE DE LA CONCESSION OU DU TERRAIN POSSÉDÉ. FRONT. Arpents.	Perches.	Pieds.	PROFONDEUR. Arpents.	Perches.	Pieds.	SUPERFICIE. Arpents.	Perches.	Pieds.	Emplacements ou Lots à bâtir, ou pour d'autres fins que pour des fins agricoles. VALEUR. £ s. d.	Montant de la Rente Constituée à être payée par le Censitaire. £ s. d.	Voyez référence au bas.
		Concession de Waterloo.— (Suite.)												
476		Joseph Trépanier, fils	1	5	...	20	...	...	30	...	...	.....	0 6 8½	
477		François Chrétien	1	5	...	20	...	...	30	...	...	.....	0 6 8½	
478		J. Bte. Savard, fils	1	7	9	20	...	...	35	...	...	.....	0 7 4½	
479		J. Bte. Savard, père	2	7	9	20	...	...	55	...	...	.....	0 11 6½	
480		Félix St. Yves	1	5	...	20	...	...	30	...	...	.....	0 6 8½	
481		Louis Dupuis	...	5	...	20	...	...	30	...	...	.....	0 6 8½	
482		Antoine Paillé	...	7	9	20	...	...	15	...	...	.....	0 3 4¼	
483		Toussaint Dupuis	...	7	9	20	...	...	15	...	...	.....	0 3 4¼	
484		Damase Dionne	1	5	...	20	...	...	30	...	...	.....	0 6 8½	
		Concession de New Waterloo.												
485		François Dionne	1	5	...	20	...	...	30	...	...	.....	0 8 8	
486		Antoine Legris	3	...	...	20	...	...	60	...	...	.....	0 18 8	
487		Maxime Bourret	2	...	...	20	...	...	40	...	...	.....	0 12 0	
488		Moïse Caron	1	...	...	20	...	...	20	...	...	.....	0 6 0½	
489		Antoine Plante, père	3	...	...	20	...	...	60	...	...	.....	0 18 0½	
490		François Xavier Clairemont	3	...	...	20	...	...	60	...	...	.....	0 18 1½	
491		Joseph Gagnon	3	...	...	20	...	...	60	...	...	.....	0 18 0½	
492		Alexis Caron	3	...	...	20	...	...	60	...	...	.....	0 18 0½	
943		Joseph Lacoursière	1	...	...	20	...	...	20	...	...	.....	0 6 0	
944		Veuve Alexis Loranger	1	...	...	20	...	...	20	...	...	.....	0 6 0	
495		Maxime Lefebvre	1	...	...	20	...	...	20	...	...	.....	0 6 0½	
496		Benjamin Brissette	3	...	...	20	...	...	60	...	...	.....	0 18 0½	
497		Augustin Lamirande	3	...	...	20	...	...	60	...	...	.....	0 15 0½	
498		Alexis Lambert	1	5	...	20	...	...	30	...	...	.....	0 9 0½	
499		David Picotte	1	5	...	20	...	...	30	...	...	.....	0 9 0	
500		J. Bte. Lessard	3	...	...	20	...	...	60	...	...	.....	0 18 4	
									18,568	64	108	.....	£160 6 9½	

PROVINCE DU CANADA,
BAS CANADA.

Je soussigné, NORBERT DUMAS, un des Commissaires en vertu de l'Acte Seigneurial de 1851 certifie avoir fait, conformément à la loi, le présent Cadastre de la Seigneurie de Grand Pré. Et maintenant, en procédant à clore, comme je clos finalement, par les présentes, le dit Cadastre, je fixe la valeur totale des divers droits et biens lucratifs de la dite Seigneurie aux sommes suivantes, viz :—

	$	cts.
1. Valeur des Cens et Rentes	10,689	16
2. Valeur des Lods et Ventes	7,209	50
	$ 17,898	66

Il n'y a aucuns autres droits ni biens lucratifs à estimer dans la dite Seigneurie, outre ceux qui apparaissent et qui sont énumérés ci-dessus. Et, nommément, j'adjuge que le Seigneur n'a droit à aucune indemnité, à raison du droit de banalité dans cette Seigneurie.

De sorte que la valeur totale de la dite Seigneurie se trouve être de la somme de dix-sept mil huit cent quatre-vingt-dix-huit piastres et soixante-et-six centins, à laquelle somme je la fixe.

Daté à St. Léon, le 17 Octobre, 1857.

NORBERT DUMAS,
Commissaire.

Province du Canada,
Bas Canada.

Je, soussigné, NORBERT DUMAS, un des Commissaires en vertu de l'Acte Seigneurial Refondu, ai fait, en triplicata et conformément à la loi, le présent cadastre abrégé du Fief Grandpré.

Les rentes constituées, payables au Seigneur de ce Fief par les censitaires d'icelui, et la valeur des droits casuels, pour l'abolition desquels une indemnité est accordée, par le Gouvernement de cette Province, au dit Seigneur, pour le rachat du droit de lods et ventes, sont celles qui apparaissent au présent Cadastre.

De plus les droits de la Couronne, dans ce Fief, consistent dans le droit de Quint, lequel droit de Quint est computé, en formant une année commune sur le Quint accru dans le Bas Canada, pendant les vingt-cinq années immédiatement antérieures à la passation de l'Acte Seigneurial de 1854, et réparti sur le dit Fief, en vertu des dispositions du dit acte, et se monte à une somme annuelle de treize piastres et quarante-deux centins..... $13 42

Et en foi de tout ce que dessus j'ai signé.

Montréal, 24 Janvier, 1861.

Commissaire sous l'Acte Seigneurial Refondu.

QUÉBEC:

Imprimé par STEWART DERBISHIRE et GEORGE DESBARATS, Imprimeur de Sa Très-Excellente Majesté la Reine.

No. 24

1861.

No. 25.

CANADA, B. C.

Procédés sous l'Acte Seigneurial de 1854 et ses amendements.

CADASTRE ABRÉGÉ

DE LA

SEIGNEURIE DE GROSBOIS, OUEST.

POSSÉDÉE PAR B. A. C. GUGY, ÉCUYER.

Fait le 24 Janvier, 1861, par **NORBERT DUMAS**, Ecuyer, Commissaire.

INDEX DES CONCESSIONS, ETC.,

AU

CADASTRE ABRÉGÉ

DE LA

SEIGNEURIE DE GROSBOIS, OUEST.

	Page.
Concession du Brûlé	3
Concession des Prairies aux Islets D'Aubuchon	3
Concession de la Commune d'Yamachiche	6
Pointe de Carier, au Lac St. Pierre, Côté Nord de la Petite Rivière Machiche	8
Concession des Petites Terres	8
Concession de la Petite Rivière Machiche, Côté Nord-Ouest	10
Concession de la Petite Rivière Machiche, Côté Est	11
Concession de la Chicane	11
Concession du Village des Caron	11
Concession Nord-Est de la Grande Rivière du Loup	12
Concession Sud-Ouest de la Grande Rivière du Loup	13
Concession du Grand Rang	14

No. de référence.	No. du Terrier.	NOMS DES CENSITAIRES.	ÉTENDUE DE LA CONCESSION OU DU TERRAIN POSSÉDÉ. FRONT. Arpents.	Perches.	Pieds.	PROFONDEUR. Arpents.	Perches.	Pieds.	SUPERFICIE. Arpents.	Perches.	Pieds.	Emplacements ou Lots à bâtir, ou pour d'autres fins que pour des fins agricoles. VALEUR.	Montant de la Rente Constituée à être payée par le Censitaire. £ s. d.	Voyez référence au bas.
		Concession du Brûlé.										£ s. d.	£ s. d.	
1		Charles Martin							50	50			0 6 1	
2		Gervais Lambert							2				0 0 3	
3		Léandre Lamothe	2	2	9	25			56	25			0 6 9	
4		Isaac Désaulniers	2	2	9	25			56	25			0 6 9	
5		Joseph Lamothe	1	5		25			37	50			0 6 9	
6		Do.	3	5		10			35				0 8 0	
7		Moïse Houde	3	9		25			97	50			0 8 1	
8		Léandre Lamothe		6		25			15				0 2 0	

ERRATA.

No. de référence.	Nature de l'Erreur.				
	Entête du Cadastre	*au lieu de*	No. 25	*lisez*	No. 24
	Do.	"	A. C. Gugy	"	C. A. Gugy
109	Rente constituée	"	£0 0 7	"	£0 0 7½
206	Do.	"	£0 0 0	"	£0 0 7½
376	No. de référence	"	736	"	376

Grois Bois, Ouest. No. 25.

24		Joseph Blais							16				0 2 6	
25		Isaac Désaulniers	1			10			10				0 2 1	
26		Joseph Blais	1			10			10				0 2 1	
27		Charles Martin							24				0 3 0	
28		Laurent Désaulniers							20				0 1 8	
29		Moïse Houde	6			5			30				0 5 4½	
		Concession des Prairies aux Islets D'Aubuchon.												
30		Epiphanie Lupien	1			10			10				0 0 10	
31		Paul Gélinas		2	9	8			2				0 1 3	
32		James Hogue		2	9	6			1	50			0 0 5	
33		François Bellemare, Paul Bellemare, Zéphirin Bellemare		9	6	6			5	60			0 4 8½	

INDEX DES CONCESSIONS, ETC.,

AU

CADASTRE ABRÉGÉ

DE LA

SEIGNEURIE DE GROSBOIS, OUEST.

	Page.		Page
Concession du Brûlé	3	Concession de la Petite Rivière Machiche, Côté Est	10
Concession des Prairies aux Islets D'Aubuchon	3	Concession de la Chicane	10
Concession de la Commune d'Yamachiche	6		
Pointe de Carier, au Lac St. Pierre, Côté Nord			

No. de référence.	No. du Terrier.	NOMS DES CENSITAIRES.	ÉTENDUE DE LA CONCESSION OU DU TERRAIN POSSÉDÉ. FRONT. Arpents.	Perches.	Pieds.	PROFONDEUR. Arpents.	Perches.	Pieds.	SUPERFICIE. Arpents.	Perches.	Pieds.	Emplacements ou Lots à bâtir, ou pour d'autres fins que pour des fins agricoles. VALEUR. £ s. d.	Montant de la Rente Constituée à être payée par le Censitaire. £ s. d.	Verso référence au Livre.
		Concession du Brûlé.												
1		Charles Martin							50	50		.....	0 6 1	
2		Gervais Lambert							2			.....	0 0 3	
3		Léandre Lamothe	2	2	9	25			56	25		.....	0 6 9	
4		Isaac Désaulniers	2	2	9	25			56	25		.....	0 6 9	
5		Joseph Lamothe	1	5		25			37	50		.....	0 8 0	
6		Do.	3	5		10			35					
7		Moïse Houde	3	9		25			97	50		.....	0 8 1	
8		Léandre Lamothe		6		25			15			.....	0 2 0	
9		Moïse Houde	1	5		25			37	50		.....	0 5 1½	
10		Laurent Désaulniers	2			25			50			.....	0 5 11	
11		Hilaire Désaulniers	2			25			50			.....	0 5 11	
12		Laurent Désaulniers	1			25			25			.....	0 1 11½	
13		Paul Bellemare		5		25			12	50		.....	0 1 8	
14		Paul Bellemare, fils		5		25			12	50		.....	0 1 8	
15		François Lajoie	2	2	9	25			56	25		.....	0 6 3	
16		Do.		7	9	25			18	75		.....	0 2 7	
17		Charles Bellemare	1	1		25			27	50		.....	0 3 2	
18		François & Honoré Bellemare		9	9	25			23	75		.....	0 2 7	
19		François Désaulniers		9	9	25			23	75		.....	0 2 7	
20		François Bellemare	1			25			25			.....	0 2 9	
21		Thomas Féron							11			.....	0 1 1	
22		Benjamin Lamy		7	9	25			18	75		.....	0 1 11	
23		Joseph Legris		7	9	25			18	75		.....	0 1 11	
24		Joseph Blais							16			.....	0 2 6	
25		Isaac Désaulniers	1			10			10			.....	0 2 1	
26		Joseph Blais	1			10			10			.....	0 2 1	
27		Charles Martin							24			.....	0 3 0	
28		Laurent Désaulniers							20			.....	0 1 8	
29		Moïse Houde	6			5			30			.....	0 5 4½	
		Concession des Prairies aux Islets D'Aubuchon.												
30		Epiphanie Lupien	1			10			10			.....	0 0 10	
31		Paul Gélinas		2	9	8			2			.....	0 1 3	
32		James Hogue		2	9	6			1	50		.....	0 0 5	
33		François Bellemare, Paul Bellemare, Zéphirin Bellemare		9	6	6			5	60		.....	0 4 8½	

No. de référence.	No. du Terrier.	NOMS DES CENSITAIRES.	ÉTENDUE DE LA CONCESSION OU DU TERRAIN POSSÉDÉ. FRONT. Arpents.	Perches.	Pieds.	PROFONDEUR. Arpents.	Perches.	Pieds.	SUPERFICIE. Arpents.	Perches.	Pieds	Emplacements ou Lots à bâtir, ou pour d'autres fins que pour des fins agricoles. VALEUR. £ s. d.	Montant de la Rente Constituée à être payée par le Censitaire. £ s. d.
		Concession des Prairies aux Islets D'Aubuchon.— (Suite.)											
34		Louis Lamy, fils de Louis		8			8			6	40	.....	.....
35		Alexis Milette		2	9		6			1	50	.....	0 0 5
36		Calixte Héroux		5			8			4		.....	0 1 0
37		Hyacinthe Gendron		5			6			3		.....	0 0 10½
38		Docteur Lacerte		5			6			3		.....	0 2 3
39		Joseph Beaulieu		7	9		4			3		.....	0 1 2
40		Do.		5			6			3		.....	0 0 10
41		Thomas Beaulieu		5			6			3		.....	0 0 11½
42		Léonard Désaulniers		5			6			3		.....	0 0 10
43		Do.		5			6			3		.....	.....
44		Barthélemy Caron		5			6			3		.....	0 0 10
45		Paul Gélinas, fils de Pierre		2	9		6			1	50	.....	.....
46		Joseph Gélinas		2	9		6			1	50	.....	.....
47		Joseph Trahan		5			8			4		.....	0 0 7½
48		Joseph Trahan, fils		5			8			4		.....	0 1 10½
49		Joseph Féron (Zézé)		5			8			4		.....	0 0 7½
50		Fabien Lambert		5			8			4		.....	0 1 6
51		François Lavergne		2	9		6			1	50	.....	0 0 3
52		Paul Pelletier		5			6			3		.....	0 0 10
53		Joseph Faucher		5			6			3		.....	0 1 2½
54		Antoine Gélinas		5			6			3		.....	0 1 3½
55		Thomas Bellemare		5			6			3		.....	0 0 10
56		Do.		2	9		6			1	50	.....	0 1 0
57		Ambroise Blais		2	9		6			1	50	.....	0 0 6
58		Urbain Legris		2	9		6			1	50	.....	0 0 3
59		Charles Coulombe		2	9		6			1	50	.....	0 0 3
60		Benjamin Tessier		5			6			3		.....	0 0 10
61		Veuve François Caron		5			6			3		.....	0 0 10
62		Alexis Caron		2	9		6			1	50	.....	0 0 5
63		Jean Pelletier		5			6			3		.....	0 2 6
64		Pierre Lamy	1				6			6		.....	0 0 10
65		Paul Bellemare, fils		5			8			4		.....	0 0 10
66		Louis Gélinas		4			8			3	20	.....	0 0 8
67		J. Bte. Trahan		5			6			3		.....	0 0 3
68		Benjamin Lamy		5			8			4		.....	0 0 10

No. de référence.	No. du Terrier.	NOMS DES CENSITAIRES.	ÉTENDUE DE LA CONCESSION OU DU TERRAIN POSSÉDÉ. FRONT. Arpents.	Perches.	Pieds.	PROFONDEUR. Arpents.	Perches.	Pieds.	SUPERFICIE. Arpents.	Perches.	Pieds.	Emplacements ou Lots à bâtir, ou pour d'autres fins que pour des fins agricoles. VALEUR £ s. d.	Montant de la Rente Constituée à être payée par le Censitaire. £ s. d.	Voyez référence au bas.
		***Concession des Prairies aux Islets D'Aubuchon.*— (Suite.)**												
69		Joseph Coulombe		4	3	8			3	25			0 1 2½	
70		Edouard Milot, fils de Pierre. / Thomas Lamy, fils d'Antoine.		5		6			3				0 1 10½	
71		Pierre Lacerte, fils d'Alexis		2	9	6			1	50				
72		Pierre Ayotte		2	9	6			1	50			0 0 5	
73		Joseph Blais	1	2	9	6			7	50			0 3 9½	
74		Raphaël Gélinas		7	9	6			4	50			0 1 4	
75		Etienne Gélinas		5		6			3				0 0 10	
76		Joseph Lapoir		6		6			3	60			0 1 4½	
77		Frs. Villemure		5		6			3				0 1 0	
78		Olivier Villemure		5		6			3				0 1 0	
79		Jean Ricard		5		6			3				0 1 0	
80		Etienne Lafontaine		3	6	6			2				0 0 10	
81		Frs. Désaulniers, fils d'Ant.	1	4		6			8	40			0 0 7½	
82		Olivier Désaulniers		2	9	6			1	50			0 0 7½	
83		Jean Bte. Montagne		5		8			4				0 0 8	
84		Antoine Bellemare		5		6			3				0 1 1	
85		André Lajoie		5		6			3				0 0 10	
86		Pierre Gélinas		2	9	8			2				0 0 2	
87		Joseph Chevalier		5		8			4					
88		Jean Bte. Ploudre. / Elie Ploudre		2	9	6			1	50			0 0 7½	
89		Jean Bte. Déchesne		5		8			4				0 1 3	
90		François Carbonneau. / Augustin Carbonneau		8		6			4	80			0 0 7½	
91		Jérôme Grénier		4	3	8			3	25			0 1 5	
92		Daniel Lavergne		4	3	8			3	25			0 1 4½	
93		Joseph Désorcy		5		6			3				0 0 10	
94		Léandre Rivard		2	9	6			1	50			0 0 3½	
95		George Rivard		2	9	6			1	50			0 0 4	
96		Joseph Déchesne		2	9	6			1	50			0 0 5	
97		Thomas Déchesne		5		6			3				0 0 10	
98		Benjamin Déchesne		2	9	6			1	50			0 0 5	
99		Antoine Rivard		2	9	6			1	50			0 0 5	
100		Louis Rivard		2	9	6			1	50			0 0 10	

No. de référence.	No. du Terrier.	NOMS DES CENSITAIRES.	ÉTENDUE DE LA CONCESSION OU DU TERRAIN POSSÉDÉ. FRONT. Arpents.	Perches.	Pieds.	PROFONDEUR. Arpents.	Perches.	Pieds.	SUPERFICIE. Arpents.	Perches.	Pieds.	Emplacements ou Lots à bâtir, ou pour d'autres fins que pour des fins agricoles. VALEUR. £ s. d.	Montant de la Rente Constituée à être payée par le Censitaire. £ s. d.
		Concession des Prairies aux Islets D'Aubuchon.— (Suite.)											
101		J. Bte. Robert	2	9		6			1	50			0 0 5
102		Zéphirin Bellemare	1			6			6				0 2 6
103		Calixte Héroux		5		6			3				0 1 0
104		Joseph Chesney	2	9		8			2				0 1 3
105		George Chesney	2	9		8			2				0 1 3
106		Paul Lamy	2	9		8			2				0 1 3
107		Thomas Lamy	2	9		8			2				0 1 3
108		Jos. Bellemare, fils de Paul.. / Alexis Lamy, fils de Joseph..		5		6			3				0 1 8
109		Luc Gélinas		5		6			3				0 0 7
110		Narcisse Guilmette		5		6			3				0 2 6
111		Jos. Bellemare, fils de Paul..		5		6			3				0 2 6
112		Jos. Lamy, fils d'Alexis		8		8			6	40			0 0 10½
113		Do.		5		4			2				0 1 10½
114		Joseph Coulombe	2	9		8			2				0 1 4½
115		Augustin Féron	2	9		6			1	50			0 0 3½
116		Abraham Lamphron	1	12		8			84	44			0 0 3
117		Alexis Lacerte	2	9		6			1	50			
118		Michel Blais, fils de Michel..	2	9		6			1	50			0 0 3
119		Fabien Faffard	2	9		8			2				0 0 10
		Concession de la Commune d'Yamachiche.											
120		Elie Caron	1			18			18				0 2 6
121		Sévère Laveau	2	9		18			4	50			
122		Jérémie Laveau	2	9		18			4	50			
123		Calixte Lamy		5		18			9				
124		Joseph Lamy, fils d'Alexis		5		18			9				0 1 3
125		Jos. Bellemare, fils de Paul.. / Alexis Lamy, fils de Joseph..		5		18			9				0 1 3
126		Veuve Joseph Gélinas		5		18			9				0 1 3
127		Elie Caron	1	5		18			27				0 3 3
128		Elie Héroux	1	3	6	18			24				0 2 11
129		Veuve Damase Gélinas		6	12	18			12				0 1 8
130		L.s. Lamy, fils de Louis		5		18			9				0 2 6½
131		Thos. Bellemare, fils de Pierre		5		18			9				0 2 0

No. de référence.	No. du T.	NOMS DES CENSITAIRES.	ÉTENDUE DE LA CONCESSION OU DU TERRAIN POSSÉDÉ. FRONT. Arpents.	Perches.	Pieds.	PROFONDEUR. Arpents.	Perches.	Pieds.	SUPERFICIE. Arpents.	Perches.	Pieds.	Emplacements ou Lots à bâtir, ou pour d'autres fins que pour des fins agricoles. VALEUR. £ s. d.	Montant de la Rente Constituée à être payée par le Censitaire. £ s. d.	Voyez référence au bas.
		Concession de la Commune d'Yamachiche.—(Suite.)												
132		Isaac Girardin		5		18			9				0 1 8	
133		Alexis Milette		5		18			9				0 0 10½	
134		Ls. Lamy, fils de Louis		5		18			9				0 0 10	
135		Joseph Foucher		6	15	18			12	30				
136		Jos. Bellemare, fils de Paul		5		18			9				0 1 3	
137		François Milot		2	9	18			4	50			0 1 3	
138		François Bellemare		5		18			9					
139		Isaac Héroux		5		18			9				0 1 1	
140		Léonard Désaulniers		5		16			8				0 2 6	
141		Thomas Meunier	1			18			18				0 5 0	
142		Ignace Boucher		5		18			9				0 2 6	
143		Pierre Pellerin		5		18			9				0 1 8	
144		Maxime Bellemare		5		18			9				0 1 8	
145		Joseph Guilmette	1	2	9	18			22	50			0 4 3	
146		Louis Milette		5		18			9				0 1 3	
147		J. Bte. Trahan		5		18			9				0 0 10	
148		Ambroise Blais		2	9	18			4	50			0 1 3	
149		Antoine Gélinas		5		18			9				0 1 3½	
150		François Lajoie	1			18			18					
151		François Bellemare		1	12	18			3					
152		Joseph Panneton		2	9	18			4	50			0 1 0½	
153		Isaac Villemure		4		18			7	20			0 1 4	
154		Calixte Lamy		7	9	18			13	50			0 2 6	
155		Paul Pierre Gélinas		5		14	5		7	25			0 0 10	
156		Calixte Lamy		5		18			9				0 0 9	
157		Thomas Lamy, fils d'Antoine		2	9	18			4	50			0 1 0½	
158		Edouard Milot		2	9	18			4	50			0 1 0½	
159		Jacques Bellemare	1	5		18			27				0 4 2	
160		Luc Lamy		5		18			9				0 1 8	
161		Alexis Lamy, fils de Frs		5		18			9				0 1 8	
162		Veuve Jérôme Gélinas		5		18			9				0 2 6	
163		Do.		5		18			9					
164		Veuve Jean Bellemare		5		18			9					
165		Claude Féron		5		18			9				0 2 6	
166		Antoine Lajoie		5		18			9				0 0 0½	
167		Paul Lamy		5		18			9				0 1 8	

No. de référence.	No. du Terrier.	NOMS DES CENSITAIRES.	ÉTENDUE DE LA CONCESSION OU DU TERRAIN POSSÉDÉ. FRONT. Arpents.	Perches.	Pieds.	PROFONDEUR. Arpents.	Perches.	Pieds.	SUPERFICIE. Arpents.	Perches.	Pieds.	Emplacements ou Lots à bâtir, ou pour d'autres fins que pour des fins agricoles. VALEUR. £ s. d.	Montant de la Rente Constituée à être payée par le Censitaire. £ s. d.	Lots Appartenant
		Concession de la Commune d'Yamachiche.—(Suite.)												
168		Joseph Féron	...	5	...	18	...	...	9	...	...	.....	0 0 10	
169		Charles Gélinas, fils de Jos.	1	.....		18	.....		18	...	...	.....	0 3 4	
170		Paul Bellemare	...	5	16	18	...	...	10	60	300	.....	0 3 4	
171		Joseph Chesney	...	5	...	18	.....		9	...	...	.....	0 1 1	
172		Claude Féron	...	5	...	18	.....		9	...	...	.....	.....	
173		Joseph Féron	...	5	...	18	.....		9	...	...	.....	0 1 8	
174		Veuve Paul Bellemare, fils	...	3	6	18	.....		6	...	...	.....	0 1 1	
175		Isaac Villemure	...	4	...	18	.....		7	20	...	.....	0 1 1	
176		Claude Lajoie	...	6	...	18	.....		10	80	...	.....	0 2 6	
177		Léonard Désaulniers	...	5	...	16	.....		8	...	...	.....	0 2 6	
178		Calixte Grenier et Augustin Grenier	...	5	...	18	.....		9	...	...	.....	.....	
179		Pierre Gélinas	...	5	...	18	.....		9	...	...	.....	0 1 8	
180		Joseph Lapointe	...	2	9	18	.....		4	50	...	.....	0 1 1	
181		Pierre Lavergne	...	5	...	18	.....		9	...	...	.....	0 1 8	
182		Charles Bellemare Alexis Rivard	...	5	...	18	.....		9	...	...	.....	.....	
183		Louis Lamy, fils d'Alexis	2	5	...	18	.....		45	...	...	.....	0 6 8	
184		André Lajoie	...	5	...	18	.....		9	...	...	.....	.....	
185		Alexis Lamy, fils de Joseph	...	5	...	18	.....		9	...	...	.....	.....	
186		Veuve Paul Bellemare, fils	...	2	9	18	.....		4	50	...	.....	0 0 10	
187		Do.	...	2	9	18	.....		4	50	...	.....	0 0 10	
188		Fréd. Bellemare, fils de Paul	...	5	...	18	.....		9	...	...	.....	0 2 6	
		Pointe de Carier, au Lac St. Pierre, Coté Nord de la Petite Rivière Machiche.												
189		Joseph Lamy, fils d'Alexis	...	...	...	...	...	...	13	...	...	.....	0 0 7	
190		Louis Lamy, fils d'Alexis	...	...	...	...	...	...	13	...	...	.....	0 0 7	
191		François Lamy, fils d'Alexis	...	...	...	...	...	...	13	...	...	.....	0 0 7	
		Concession des Petites Terres.												
192		André Lajoie	5	5	...	36	.....		198	...	...	.....	0 6 1	
193		Calixte Lamy	2	5	...	43	...	...	107	50	...	.....	0 4 6	
194		François Lajoie Do.	3 1	.....		23 20	...	...	99	...	...	.....	0 3 7	
195		Claude Lajoie	...	7	9	20	...	...	15	...	...	.....	0 0 10	

No. de référence.	NOMS DES CENSITAIRES.	ÉTENDUE DE LA CONCESSION OU DU TERRAIN POSSÉDÉ. FRONT. Arpents.	Perches.	Pieds.	PROFONDEUR. Arpents.	Perches.	Pieds.	SUPERFICIE. Arpents.	Perches.	Pieds.	Emplacements ou Lots à bâtir, ou pour d'autres fins que pour des fins agricoles. VALEUR. £ s. d.	Montant de la Rente Constituée à être payée par le Censitaire. £ s. d.	Voyez référence au bas.
	Concession des Petites Terres. (Suite.)												
196	Augustin Féron	1	8		20			36				0 3 1½	
197	Do.	1	7	9	22			38	50			0 1 1½	
198	Charles Gélinas, fils de Jos.		8	5	20			16	55	180		0 1 7	
199	Claude Féron, fils de Martin.							1			6 5 0		
200	Joseph Carbonneau		6	9	20								
	Do.		7		20			27				0 1 5½	
201	Paul Lamy		9		20								
	Do.		7		20								
	Do.	2			21			88	70			0 4 6	
	Do.		7		21								
202	Moïse Lamy, fils d'Antoine	2			20								
	Do.	1			21			61				0 2 1	
203	Joseph Carbonneau		9	9	40			38				0 1 11	
204	Claude Féron	2		9	40			82				0 4 0½	
205	Antoine Lajoie	3			40			120				0 7 1	
206	Veuve Honoré Gélinas		7	9	20			15					
207	Isaac Gélinas	3			12	5							
	Do.	2	7	9	19			89	75			0 5 0½	
208	Narcisse Blais	3			12	5		37	50			0 2 6½	
209	Antoine Lamy	3			20								
	Do.	2	5		15	5		98	75			0 4 3½	
210	Alexis Milette	3			20			60				0 3 10	
211	Paul Bellemare	3			15			45				0 3 6½	
212	Paul Bellemare, fils								50		25 0 0		
213	Joseph Foucher	1	5		35			52	50			0 2 0½	
214	Elie Héroux	1	5		35								
	Do.	1	4		12			69	30			0 5 8	
215	Veuve Damase Gélinas	1	5		18			27				0 2 1	
216	Barthélemy Caron							46				0 3 9½	
217	Jos. Bellemare, fils de Paul	1	5		28			42				0 2 8½	
218	Alexis Lamy, fils de Joseph	1	5		28			42				0 2 8½	
219	Joseph Lacerte	1	8		5			9				0 2 10	
220	Paul Gélinas		8		10			8				0 0 7	
221	Joseph Lacerte	3			12			36				0 2 10	
	Thomas Lacerte							38	50			0 3 0	
223	François Bellemare	1			15			15				0 0 7	

No. de référence.	No. du Terrier.	NOMS DES CENSITAIRES.	ÉTENDUE DE LA CONCESSION OU DU TERRAIN POSSÉDÉ. FRONT. Arpents.	Perches.	Pieds.	PROFONDEUR. Arpents.	Perches.	Pieds.	SUPERFICIE. Arpents.	Perches.	Pieds.	Emplacements ou Lots à bâtir, ou pour d'autres fins que pour des fins agricoles. VALEUR. £ s. d.	Montant de la Rente Constituée à être payée par le Censitaire. £ s. d.
		Concession des Petites Terres. (Suite.)											
224		Joseph Lamy	1			15			15				0 1 3
225		Mathilde Beaubien Richer	2			22			44				0 1 6
226		Do.	2			16			32				0 1 8
227		Jacques Bellemare	1	5		40			60				0 1 8
228		Thomas Féron								25		10 0 0	
		Concession de la Petite Rivière Machiche, Côté Nord-Ouest.											
229		Veuve Honoré Gélinas		2	6	22			4	44	24		0 0 3
230		Jos. Bellemare, fils de Paul		4	12	22			8	88	48		0 0 7
231		Joseph Blais	3			23			69				0 2 9½
232		Jos. Bellemare, fils de Paul							1	50			0 0 1
233		Alexis Lamy, fils de Joseph							1	50			0 0 1
234		Joseph Lacerte	1	5		18			27				0 0 10½
235		Joseph Blais		5		8			4				0 0 1½
236		Mathilde Beaubien Richer	3			14			42				0 2 0
237		Louis Lacerte							45				0 1 6½
238		Honoré Bellemare	1			15			15				0 0 7
239		Mathilde Beaubien Richer	2	5		15			37	50			0 2 4½
240		Honoré Bellemare	2			8			16				0 0 4½
241		Joseph Poudrier								25		8 6 8	
		Concession de la Petite Rivière Machiche, Côté Est.											
242		Isaac Girardin	1	5		22	5		33	75			0 0 7½
243		Louis Gélinas	2			18			36				0 0 10
244		Do.							1	50			0 0 4½
245		Godefroy Alarie	2	2	9	15			33	75			0 0 6
246		Laurent Alarie		7	9	15			11	25			0 0 2
247		Godefroy Alarie							10				0 1 6
248		Charles Dupont							70				0 0 4½
		Concession de la Chicane.											
249		Luc Lamy		5		24			12				0 1 3
250		Louis Lamy, fils de Louis	3			15			45				0 4 0½
251		Mathilde Beaubien Richer	1			9							
		Do.	1	5		11							
		Do.	1	5		4			36				0 2 6
		Do.		5		9							

No. de référence.	No. du Terrier.	NOMS DES CENSITAIRES.	ÉTENDUE DE LA CONCESSION OU DU TERRAIN POSSÉDÉ. FRONT. Arpents.	Perches.	Pieds.	PROFONDEUR. Arpents.	Perches.	Pieds.	SUPERFICIE. Arpents.	Perches.	Pieds.	Emplacements ou Lots à bâtir, ou pour d'autres fins que pour des fins agricoles. VALEUR. £ s. d.	Montant de la Rente Constituée à être payée par le Censitaire. £ s. d.	Voyez référence au bas.
		Concession de la Chicane.— (Suite.)												
252		Veuve Jérôme Gélinas	2			10			20				0 2 1	
253		Paul Boisvert	1	5		10			15				0 2 6½	
254		Do.		5	14	10			5	22	72		0 0 11	
255		Thomas Lacerte	2			20			40				0 4 11	
256		Paul Boisvert	2			15			30				0 2 6	
257		Do.		8		10			8				0 0 11	
258		Do.	1			15			15				0 2 6½	
259		Paul Gélinas	1			15			15				0 1 11	
260		Calixte Caron	2			18			36				0 4 2	
261		Joseph Gélinas	1			16	7		16	70			0 1 10	
262		Paul Gélinas	1	8		18			32	40			0 2 9	
		Concession du Village des Caron.												
263		Maxime Bellemare	1	5		40			60				0 3 9	
264		Louis Lamy, fils de Louis	2	5		30			75				0 11 4	
265		Veuve Jérôme Gélinas	2	5		30			75				0 10 5	
266		Joseph Gélinas	2	5		40			100				0 4 2½	
267		Calixte Caron	2	5		39			97	50			0 4 2	
268		Charles Dupont	2	7	9	39			107	25			0 4 2	
269		Barthélemy Caron	2			4			8				0 0 5	
270		Alexis Caron							61				0 3 10	
271		Léonard Désaulniers							100				0 4 2	
272		Barthélemy Caron							100				0 4 2	
273		Raphaël Lajoie		5		16			8				0 0 4	
274		Joseph Lamy		5		11			5	50			0 0 5	
275		Do.	1	5		27			40	50			0 3 9	
276		Barthélemy Caron							50				0 2 1	
277		Joseph Lacerte	3	7	9	15			56	75			0 2 8	
278		Barthélemy Caron							17				0 0 8½	
279		Augustin Féron							5				0 0 3½	
280		Léonard Désaulniers	1	5		10			15				0 1 1	
281		Veuve Honoré Gélinas							10				0 1 1	
282		Jos. Bellemare, fils de Paul							5				0 0 6	
283		Veuve Damase Gélinas							18				0 1 8	

No. de référence.	No. du Terrier.	NOMS DES CENSITAIRES.	ÉTENDUE DE LA CONCESSION OU DU TERRAIN POSSÉDÉ. FRONT. Arpents.	Perches.	Pieds.	PROFONDEUR. Arpents.	Perches.	Pieds.	SUPERFICIE. Arpents.	Perches.	Pieds.	Emplacements ou Lots à bâtir, ou pour d'autres fins que pour des fins agricoles. VALEUR. £ s. d.	Montant de la Rente Constituée à être payée par le Censitaire. £ s. d.	Noms des propriétaires actuels.
		Concession Nord-Est de la Grande Rivière du Loup.												
284		Augustin Féron, fils	...	9	...	10	...	...	9	...	...	.....	0 0 8½	
285		Léandre Guilmette	2	7	...	12	5	...	32	75	...	.....	0 2 11½	
286		Joseph Hubert	...	...	...	...	...	...	1	12	162	2 10 0	.....	
287		Narcisse Milette	...	...	...	...	...	...	1	12	162	2 10 0	.....	
288		Antoine Lajoie	...	...	...	...	...	...	30	...	...	.....	0 2 8½	
289		Sévère Lajoie	1	7	9	12	5	...	21	87	72	.....	0 0 7	
290		Do.	1	7	9	12	5	...	21	87	72	.....	0 1 3	
291		Isaac Gélinas	2	2	...	12	5	...	27	50	...	.....	0 2 6	
292		Narcisse Blais	1	7	...	8	...	...	13	60	...	.....	0 0 10	
293		Maxime Guilmette	...	...	...	...	...	...	4	...	...	4 0 0	0 0 3	
294		Thomas Noël	...	...	...	...	...	...	1	...	...	4 0 0	0 0 2	
295		Pierre Hubert	...	...	...	...	...	...	7	...	...	.....	0 0 5	
296		Louis Hubert	...	...	...	...	...	...	2	50	...	4 0 0	.....	
297		Pierre Hubert	...	...	...	...	...	...	2	...	...	4 0 0	.....	
298		Léandre Guilmette	1	5	...	25	...	...	37	50	...	.....	0 2 6½	
299		Do.	1	5	...	20	...	...	30	...	...	.....	0 3 1	
300		Do.	...	7	9	5	...	...	3	75	...	.....	0 0 1½	
301		Pierre Noël	...	7	9	5	...	...	3	75	...	.....	0 0 1½	
302		Léandre Guilmette	2	...	...	5	...	...	10	...	...	.....	0 0 2½	
303		Léandre Pepin	2	...	...	20	...	...	40	...	...	.....	0 4 0	
304		Claude Féron	1	5	...	25	...	...	37	50	...	.....	0 2 11	
305		Thomas Féron	1	5	...	25	...	...	37	50	...	.....	0 2 11	
306		Calixte Lamy	3	...	...	25	...	...	75	...	...	.....	0 5 11½	
307		Joseph Féron	3	...	...	25	...	...	75	...	...	.....	0 6 2	
308		Thomas Féron	3	...	...	25	...	...	75	...	...	.....	0 6 2	
309		Jérémie Laveau	1	5	...	25	...	...	37	50	...	.....	0 4 2	
310		Sévère Laveau	1	5	...	25	...	...	37	50	...	.....	0 4 2	
311		François Laveau	1	5	...	25	...	...	37	50	...	.....	0 3 0	
312		Clément Bellemare	1	5	...	25	...	...	37	50	...	.....	0 3 0	
313		Narcisse C. Faucher	1	5	...	25	...	...	37	50	...	.....	.....	
314		Do.	...	...	...	...	...	...	1	50	...	50 0 0	.....	
315		Do.	1	...	...	8	...	...	8	...	...	.....	0 0 7½	
316		Olivier Martin	...	5	...	10	...	...	5	...	...	.....	0 0 5	
317		Do.	1	5	...	15	...	...	22	50	...	.....	0 2 1	
318		Do.	1	...	...	7	...	...	7	...	...	.....	0 0 7	
319		Prudent Boulanger	1	...	...	25	...	...	25	...	...	.....	0 1 2	

No. de référence.	No. du Tenier.	NOMS DES CENSITAIRES.	ÉTENDUE DE LA CONCESSION OU DU TERRAIN POSSÉDÉ. FRONT. Arpents.	Perches.	Pieds.	PROFONDEUR. Arpents.	Perches.	Pieds.	SUPERFICIE. Arpents.	Perches	Emplacements ou Lots à bâtir, ou pour d'autres fins que pour des fins agricoles. VALEUR. £ s. d.	Montant de la Rente Constituée à être payée par le Censitaire. £ s. d.	Voyez déclaration au bas.
		Concession Nord-Est de la Grande Rivière du Loup.—(Suite.)											
320		Raphaël Lajoie	3			10			30			0 1 2½	
321		Ambroise Grenier	1	2	9	25			49	25		0 3 3	
		Do.	1			18							
322		François Lajoie	2			8			16			0 1 4½	
323		Joseph Bellemare	3	2	9	25			81	25		0 6 3½	
324		Do.	2			17			34			0 2 9	
325		Ambroise Lavergne	2			25			50			0 5 1	
326		Pierre Féron	2	5		25			62	50		0 3 11½	
327		Ambroise Lavergne	2	2	9	20			45			0 3 7	
328		Paul Pellerin	1	7	9	18			31	50		0 1 8	
329		Benjamin Milette	2			16			32			0 1 8½	
330		François Lajoie, fils							40			0 4 2½	
331		Jean Féron							61	50		0 6 6	
332		Jean Féron, fils	1	5		7			10	50		0 1 1½	
333		Jérôme Grenier	1	7	9	22			38	50		0 3 7½	
334		Do.	1	7	9	22			38	50		0 3 7½	
335		Jean Bte. Lapolice	1	7	9	21	5		37	62	162	0 3 9½	
336		Joseph Grenier	1	7	9	21			36	75		0 2 11	
337		Honoré Bellemare	4			14			56			0 9 2½	
338		François Bellemare	4			14			56			0 10 1½	
339		Jos. Bellemare, fils de Paul							40			0 3 4	
340		Alexis Lamy, fils de Joseph							40			0 3 4	
341		George Campbell							8			0 0 4	
342		Charles Bellemare							75			0 2 9	
343		Paul Milot, fils							18			0 1 8	
		Concession Sud-Ouest de la Grande Rivière du Loup.											
344		Antoine Bergeron	2			23			46			0 3 11	
345		Xavier Loranger	2			12			24			0 1 11	
346		Thomas Lamy	2			3			6			0 0 8	
347		J. Bte. Saucier	2			3			15			0 2 2½	
		Do.		7	9	12							
348		J. Bte. Gagne		7	9	5			3	75		0 0 4	
349		Thomas Bellemare	1			20			20			0 1 11½	

No. de référence.	No. du Terrier.	NOMS DES CENSITAIRES.	ÉTENDUE DE LA CONCESSION OU DU TERRAIN POSSÉDÉ. FRONT. Arpents.	Perches.	Pieds.	PROFONDEUR. Arpents.	Perches.	Pieds.	SUPERFICIE. Arpents.	Perches.	Emplacements ou Lots à bâtir, ou pour d'autres fins que pour des fins agricoles. VALEUR. £ s. d.	Montant de la Rente Constituée à être payée par le Censitaire. £ s. d.
		Concession Sud-Ouest de la Grande Rivière du Loup.—(Suite.)										
350		Joseph Carbonneau..							15			0 2 2
351		Claude Féron							19			0 2 10½
352		André Lajoie							15			0 0 0
353		François Lajoie							13			0 0 0
354		Michel Boisvert							58	50		0 5 7½
355		Pierre Hubert	1	5		30			45			0 5 2
356		Do.							20			0 2 2
357		Sévère Laveau	1	5		9			13	50		0 1 7
358		François Bergeron..	1	5		6			9			0 1 0½
359		Isaac Grenier	1	5		30			45			0 4 7½
360		Clément Bellemare	1	5		3			4	50		0 0 6
361		Godefroy Héroux, fils		5		8			4			0 0 6
362		Clément Bellemare	1			30			30			0 3 3
363		Do.		5		22			11			0 1 3
364		Fabien Lambert	3			6	6		54	90		0 6 1
		Do.	1	5		23	4					
365		Thomas Lamy	1	5		23	4		96	90		0 10 7½
		Do.	3			5						
		Do.	2			23	4					
366		Narcisse C. Faucher							9		50 0 0	0 1 0
367		Paul Lamy, fils	1	5		6			57			0 6 2
		Do.	2			21						
368		Paul Lamy, père	1	5		6			9			0 6 7
		Do.							4	50		
		Do.	2			24			48			
369		J. Bte. Montagne	3			30			116			0 13 1
		Do.	4			4						
370		Paul Lamy, fils	1			30			30			0 3 6½
371		Pierre Arvisais	1			30			30			0 3 6½
372		Honoré Lafleur	4			4			16			0 2 4
373		Antoine Arvisais	1	5		10			15			0 1 3½
374		Grégoire Arvisais		7	9	10			7	50		0 0 2
375		Louis Arvisais		7	9	10			7	50		0 0 2
736		Moïse Arvisais		7	9	20			15			0 0 11
377		Honoré Lescadre		7	9	20			15			0 0 6

No. de réference.	No. du Terrier.	NOMS DES CENSITAIRES.	ÉTENDUE DE LA CONCESSION OU DU TERRAIN POSSÉDÉ. FRONT. Arpents	Perches.	Pieds.	PROFONDEUR. Arpents	Perches.	Pieds.	SUPERFICIE. Arpents	Perches	Pieds	Emplacements ou Lots à bâtir, ou pour d'autres fins que pour des fins agricoles. VALEUR. £ s. d.	Montant de la Rente Constituée à être payée par le Censitaire. £ s. d.	Voyez référence au bas.
		Concession Sud-Ouest de la Grande Rivière du Loup.— (Suite.)												
378		Louis Arvisais, fils	1	5		1	5		2	25			0 0 0½	
379		Edouard Arvisais	1			2			2				0 0 3	
380		Moïse Arvisais	1	5		18			27				0 0 5	
381		Augustin Masson							21				0 3 2	
382		Edouard Masson							16				0 1 11	
383		Louis Cayer							20				0 2 8	
384		Augustin Chevalier							16				0 2 1½	
385		Alexis Cayer, père							25				0 2 10½	
386		Alexis Cayer, fils							27				0 3 10	
387		Mineurs Alexis Cayer							2	50			0 0 4	
388		Augustin Masson, fils							2	50			0 0 4	
389		Augustin Chevalier							45				0 4 7	
390		Sébastien Welfret							3				0 0 3½	
391		Xavier Delaunais							3				0 0 5	
392		Louis Arvisais, fils	1	5		10			15				0 1 0	
393		Xavier Delaunais							25				0 1 8½	
394		Benjamain Boisvert	3			20			60				0 7 9	
395		Benjamin Lamy	3			20			60				0 7 1½	
396		Calixte Grenier	3			22			66				0 7 3½	
397		Benjamin Lamy	3			25			75				0 7 3½	
398		Do.	3			30			90				0 9 3½	
399		Louis Lapolice	1	5		24			36				0 4 7	
400		Joseph Lapolice							9				0 1 4	
401		Joseph Lemay	1	2	9	30			37	50			0 4 3	
402		Héritiers Elie Lescadre		2	9	30			7	50			0 0 10½	
403		J. Bte. Lamy	3			25			75				0 7 8½	
404		Pierre Auger							4				0 0 3	
405		George Campbell							10			100 0 0	0 0 6	
406		Joseph Lemay							37	50			0 3 4½	
407		Héritiers Elie Lescadre							7	50			0 0 8	
408		George Gouin							6				0 0 4	

No. de référence	No. du Terrier	NOMS DES CENSITAIRES	ÉTENDUE DE LA CONCESSION OU DU TERRAIN POSSÉDÉ — FRONT. Arpents	Perches	Pieds	PROFONDEUR. Arpents	Perches	Pieds	SUPERFICIE. Arpents	Perches	Pieds	Emplacements ou Lots à bâtir, ou pour d'autres fins que pour des fins agricoles. VALEUR. £	s.	d.	Montant de la Rente Constituée à être payée par le Censitaire £	s.	d.
		Concession du Grand Rang.															
409		Michel Boisvert							16						0	2	3
410		Michel Vincent							5						0	0	3
411		Joseph Belnois	1			16			16						0	[illegible]	[illegible]
412		Do.							60						0	6	8
413		Jean Bte. Beaulieu	2			18			36						0	5	5
414		Calixte Lesage	1	5		18			27						0	1	8
415		Joseph Saucier	4	5		18			81						0	12	7
416		Louis Lesage							4						0	0	6
417		Mineurs Flageole		7	9	20			15						0	1	8
418		Louis Lesage	1	1	4½	20			22	50					0	3	9
419		Do.		3	13½	20			7	50					0	1	3
420		Benjamin Boisvert		3	13½	20			7	50					0	1	3
421		Léon Paillé		3	13½	20			7	50					0	1	3
422		Louis Paillé, fils	2			25			50						0	7	1
423		Thomas Lamy	2			25			50						0	6	9
424		Honoré Lafleur	2			32			64						0	7	4
425		Xavier Delaunais	5			26			130						0	13	6
426		Pierre Célestin Rivard	1			21			21						0	2	0
427		Isidore Paradis								16	216	20	0	0	0	0	1
428		B. C. Augustus Gugy								18		4	3	4	0	0	1
429		Do.								50		50	0	0	0	0	1
430		Calixte Beaulieu								75		50	0	0	0	0	2
431		Joseph Charles Bourassa								25		15	0	0	0	0	1
432		Xavier Delaunais								25		12	10	0	0	0	1
433		Léon Paillé, fils								25		15	0	0	0	0	1
434		Joseph Saucier								33	108	25	0	0	0	0	1
435		Norbert Martin								33	108	40	0	0	0	0	1
436		Do.	1			18			18						0	2	4
437		Philippe Ovide Lassiseraye								50		40	0	0	0	0	1
438		Honoré Lafleur								61	216	75	0	0	0	0	2
439		Do.							14						0	0	8
440		Thomas Lamy								28		75	0	0	0	0	1
441		Do.	2			17			34						0	4	10
442		Pierre Célestin Rivard								28		70	0	0	0	0	1
443		Olivier Hamel								28		25	0	0	0	0	1

No. de référence	No. du Terrier	NOMS DES CENSITAIRES	ÉTENDUE DE LA CONCESSION OU DU TERRAIN POSSÉDÉ. FRONT. Arpents	Perches	Pieds	PROFONDEUR. Arpents	Perches	Pieds	SUPERFICIE. Arpents	Perches	Pieds	Emplacements ou Lots à bâtir, ou pour [illegible] des fins [illegible] VALEUR. £	s.	d.	Montant de la Rente Constituée à être payée par le Censitaire. £	s.	d.	Voyez référence au bas.
		Concession du Grand Rang. (Suite.)																
444		Albert Lesage								55	180	75	0	0	0	0	[illegible]	
445		Antoine Laperrière								22	72	25	0	0	0	0	1	
446		François Desmarais								75	...	25	0	0	0	0	2	
447		Joseph Voizard							1	...	...	25	0	0	0	[illegible]	[illegible]	
448		Sébastien Welfret								18	243	17	10	0	0	[illegible]	1	
449		Joseph Chevalier								18	243	5	0	[illegible]	0	0	[illegible]	
450		François X. A. Rivard								16	216	40	0	0	0	0	1	
451		Thomas Hudon Beaulieu								16	216	25	0	0	0	0	1	
452		Veuve Louis Peltier								16	216	15	0	0	0	0	1	
453		Benjamin Chevalier								16	216	25	0	0	0	0	1	
454		François Gagnon								16	216	20	0	0	0	0	1	
455		Louis Lafrenière, fils								16	216	15	0	0	0	8	1	
456		François Lescadre								16	216	8	6	8	0	0	1	
457		George Caron								26	216	75	0	0	0	0	1½	
458		Do.							[illegible]	...	...	.....			0	0	6	
459		Joseph Perrault								16	216	25	0	0	0	0	1	
460		Jean Bte. Allard								38	288	25	0	0	0	0	2	
461		David Duaime								75	...	70	0	0	0	0	2	
462		Do.							4	...	...	.....			0	0	7	
463		Isaac Lesage							1	...	...	.....			0	0	2	
464		Pierre Célestin Rivard								1[illegible]	216	1	0	0	0	0	1	
465		Joseph Chevalier								3[illegible]	288	2	10	0	0	0	1½	
[illegible]		Gonzague Lesage							3	...	...	.....			0	0	5	
[illegible]		François Pepin							6	...	...	75	0	0	.....			
468		Isaac Lesage								16	216	40	0	0	0	0	1	
469		Antoine Ploudre								22	72	30	0	0	0	0	1½	
470		Isaac Lesage								40	162	15	0	0	0	0	1½	
471		Honoré Gagnon								22	72	12	10	0	0	0	1	
472		Joseph Chevalier		7	9	17	...	...	12	75	...	.....			0	1	9½	
[illegible]		François Lescadre							27	...	...	.....			0	4	7½	
474		Sébastien Welfret		7	9	18	...	...	13	50	...	.....			0	2	4	
475		Fidèle Laperrière	1	5	...	20	...	...	30	...	...	.....			0	3	10½	
476		Do.	1	5	...	25	...	...	37	50	...	.....			0	5	1	
477		Louis Martel	3	5	...	25	...	...	87	50	...	.....			0	11	10	
478		J. Bte. Bélanger	1	5	...	25	...	...	37	50	...	.....			0	5	0½	

No. de référence.	No. du Terrier.	NOMS DES CENSITAIRES.	ÉTENDUE DE LA CONCESSION OU DU TERRAIN POSSÉDÉ. FRONT. Arpents.	Perches.	Pieds.	PROFONDEUR. Arpents.	Perches.	Pieds.	SUPERFICIE. Arpents.	Perches.	Pieds.	Emplacements ou Lots à bâtir, ou pour d'autres fins que pour des fins agricoles. VALEUR.	Montant de la Rente Constituée à être payée par le Censitaire.	Voyez référence au Plan.
		Concession du Grand Rang. (Suite.)										£ s d.	£ s. d.	
479		J. Bte. Bélanger	...	...	...	...	...	...	1	...	...	50 0 0	0 0 1	
480		Joseph Drolet	4	...	...	29	5	...	118	...	...	.....	0 13 7	
481		Jean Faucher	1	5	...	30	...	...	45	...	...	.....	0 5 1	
482		Alexis Rivard	1	5	...	30	...	...	45	...	...	.....	0 5 1	
									1025 0	82	2	£1529 1 8	£49 18 11	

PROVINCE DU CANADA,
BAS CANADA.

Je soussigné, NORBERT DUMAS, un des Commissaires en vertu de l'Acte Seigneurial de 1854, certifie avoir fait, conformément à la loi, le présent Cadastre de la Seigneurie de Gros Bois Ouest. Et maintenant, en procédant à clore, comme je clos finalement, par les présentes, le dit Cadastre, je fixe la valeur totale des divers droits et biens lucratifs de la dite Seigneurie aux sommes suivantes, viz :

	$ cts.
1o. Valeur des cens et rentes	3329 71
2o. Valeur des lods et ventes	5831 37
	$9161 08

Il n'y a aucuns autres droits ni biens lucratifs à estimer dans la dite Seigneurie, outre ceux qui apparaissent et qui sont énumérés ci-dessus.

De sorte que la valeur totale de la dite Seigneurie se trouve être de la somme de neuf mille cent soixante-et-une piastres et huit centins, à laquelle somme je la fixe.

Daté à St. Léon, le 19 Octobre, 1857.

NORBERT DUMAS,
Commissaire.

Province du Canada,
Bas Canada.

Je, soussigné, NORBERT DUMAS, un des Commissaires en vertu de l'Acte Seigneurial Refondu, ai fait, en triplicata, et conformément à la loi, le présent Cadastre abrégé de la seigneurie de Gros Bois, Ouest.

Les rentes constituées payables au seigneur de cette seigneurie, par les censitaires d'icelle, et la valeur des droits casuels, pour l'abolition desquels une indemnité est accordée, par le gouvernement de cette province, au dit seigneur, pour le rachat du droit de lods et ventes, sont celles qui apparaissent au présent cadastre.

De plus les droits de la couronne, dans cette seigneurie, consistent dans le droit de Quint, lequel droit de Quint est computé en formant une année commune sur le Quint accru dans le Bas Canada, pendant les vingt-cinq années immédiatement antérieures à la passation de l'Acte Seigneurial de 1854, et réparti sur la dite seigneurie, en vertu des dispositions du dit Acte, et se monte à une somme annuelle de six piastres et quatre-vingt-sept centins..... $6 87

Et en foi de tout ce que dessus, j'ai signé.

Montréal, 24 Janvier, 1861.

Commissaire sous l'Acte Seigneurial Refondu.

QUÉBEC:

Imprimé par STEWART DERBISHIRE et GEORGE DESBARATS, Imprimeur de Sa Très-Excellente Majesté la Reine.

No. 25. 1861.

No. 26.

CANADA, B. C.

Procédés sous l'Acte Seigneurial de 1854 et ses amendements.

CADASTRE ABRÉGÉ

DE LA

SEIGNEURIE DE GROSBOIS, EST.

POSSÉDÉE $\frac{7}{8}$ PAR B. A. C. GUGY, ÉCUYER, ET $\frac{1}{8}$ PAR LES HERITIERS ST. LOUIS.

Fait le 24 Janvier, 1861, par NORBERT DUMAS, Ecuyer, Commissaire.

INDEX DES CONCESSIONS, ETC.,

AU

CADASTRE ABRÉGÉ

DE LA

SEIGNEURIE DE GROSBOIS, EST.

	Page.
Concession Nord de la Petite Rivière d'Yamachiche	3
Concession Sud de la Petite Rivière d'Yamachiche	6
Concession de Vuide Poche	7
Concession de la Petite Acadie	9
Concession de la Grande Acadie	10
Concession Ouest de la Grande Rivière Yamachiche	11
Concession Nord de la Grande Rivière Yamachiche	11
Concession Sud de la Grande Rivière Yamachiche	11
Concession du Bois de Yamachiche	11
Concession des Prairies à Gros Foins	11
Concession Le Fief de Duchaine	12
Concession des Fiefs	12

No. de référence.	No. du Terrier.	NOMS DES CENSITAIRES.	ÉTENDUE DE LA CONCESSION OU DU TERRAIN POSSÉDÉ. FRONT. Arpents.	Perches.	Pieds.	PROFONDEUR. Arpents.	Perches.	Pieds.	SUPERFICIE. Arpents.	Perches.	Pieds.	Emplacements ou Lots à bâtir, ou pour d'autres fins que pour des fins agricoles. VALEUR. £ s. d.	Montant de la Rente Constituée à être payée par le Cen sita.re. £ s. d.	Voyez référence au bas.
		Concession Nord de la Petite Rivière d'Yamachiche.												
1		Jacques Bellemare		5		40			20				0 0 5¾	
2		Thomas Bellemare	2	1	12	40			86	66	216		0 1 7	
3		François Désaulniers	1	2		40			48				0 1 5	
4		Thomas Bellemare		3		40			19				0 0 3¼	

ERRATA.

No. de référence.	NATURE DE L'ERREUR.				
	Entête du Cadastre	*au lieu de*	26	*lisez*	25 et 26
	Do. Do.	"	A. C. Gugy	"	C. A. Gugy
54	Superficie	"	24 arpents	"	42 arpents
71	Rente constituée	"	£0 0 0¾	"	£0 0 0½
218	Rente constituée	"	£0 0 0	"	£0 4 2¾
223	Nom	"	Mateau	"	Maleau
264	Do.	"	Lavergne	"	Lavigne
279	Rente constituée	"	£0 10 0	"	£0 0 10
331	Nom	"	Ambroise	"	Antoine
380	Rente constituée	"	£0 0 2½	"	£0 0 2
435	Nom	"	Boucher	"	Bouchard
491	Do.	"	Duchaise	"	Duchaine
492	Rente constituée	"	£0 0 0¼	"	£0 0 0½
493	Nom	"	Duchaise	"	Duchaine
Page 17	Concession	"	*Concession des Fiefs*	"	*Arrière-Fief aux charges de Relief*
496	Rente constituée	"	£0 0 8¼	"	£0 0 8¾
Page 18	Concession	"	*Concession des Fiefs*	"	*Arrière-Fief aux charges de Relief*
520	Rente constituée	"	£0 0 0¼	"	£0 0 0¾

Gros Bois, Est. No. 26.

28	Léon Désaulniers					75	250	0 0	0	0	0½
29	Antoine Bellefeuille					25	100	0 0	0	0	0½
30	Elie Lacerte					12	162 150	0 0	0	0	0½
31	Charles Lajoie		54		180		200	0 0	0	0	0½
32	Pierre Grignon		36		54		100	0 0	0	0	0½
33	Dame James Loranger		36		36		40	0 0	0	0	0½
34	Charles Dupont					75	600	0 0	0	0	1
35	Calixte Geffrard	1	6		6				0	0	2½

1 *Gros Bois, Est.*

INDEX DES CONCESSIONS, ETC.,

AU

CADASTRE ABRÉGÉ

DE LA

SEIGNEURIE DE GROSBOIS, EST.

No. de référence.	No. du Terrier.	NOMS DES CENSITAIRES.	ÉTENDUE DE LA CONCESSION OU DU TERRAIN POSSÉDÉ. FRONT. Arpents.	Perches.	Pieds.	PROFONDEUR. Arpents.	Perches.	Pieds.	SUPERFICIE. Arpents.	Perches.	Pieds.	Emplacements ou Lots à bâtir, ou pour d'autres fins que pour des fins agricoles. VALEUR. £	s.	d.	Montant de la Rente Constituée à être payée par le Cet staire. £	s.	d.	Voyez référence au bas.
		Concession Nord de la Petite Rivière d'Yamachiche.																
1		Jacques Bellemare		5		40			20						0	0	5¾	
2		Thomas Bellemare	2	1	12	40			86	66	216				0	1	7	
3		François Désaulniers	1	2		40			48						0	1	5	
4		Thomas Bellemare		3		40			12						0	0	3½	
5		Joseph Lamy	2	3	9	40			94						0	2	11	
6		Zéphirin Bellemare	2	2		40			88						0	3	1½	
7		Joseph Bellemare							1			125	0	0	0	0	0½	
8		Honoré Pagé								25		75	0	0	0	0	0½	
9		La Corporation des Ecoles							1						0	0	0½	
10		La Fabrique de Yamachiche							27	72								
11		L'Eglise de Yamachiche							9									
12		Moïse Hubert	2	2		40			88						0	3	0	
13		Sévère Labonté								12	162	80	0	0	0	0	0½	
14		Joseph Lacerte	1	1		1	5		61	26	108				0	2	3	
15		Do.	1	6	6	36	5											
16		Barthélemy Caron		3	2	1	5			46	216				0	0	0½	
17		Sueton Grant							1	50		150	0	0	0	0	0½	
18		Antoine Désaulniers							1			150	0	0	0	0	0½	
19		L. L. L. Désaulniers	1	5		7	5		92	50					0	3	5½	
20		Do.	2	5		32	5											
21		Moïse Hubert								25		50	0	0				
22		Do.								23		45	0	0				
23		Pétrus Hubert		5		8			4						0	0	2	
24		Dame Modeste Richer	1			40			40						0	1	4¾	
25		Dame Abraham Hart								25		300	0	0	0	0	0½	
26		Hyacinthe Beauchemin								25		150	0	0	0	0	0½	
27		Dame Modeste Richer			85			180				600	0	0	0	0	0½	
28		Léon Désaulniers								75		250	0	0	0	0	0½	
29		Antoine Bellefeuille								25		100	0	0	0	0	0½	
30		Elie Lacerte								12	162	150	0	0	0	0	0½	
31		Charles Lajoie			54			180				200	0	0	0	0	0½	
32		Pierre Grignon			36			54				100	0	0	0	0	0½	
33		Dame James Loranger			36			36				40	0	0	0	0	0½	
34		Charles Dupont								75		600	0	0	0	0	1	
35		Calixte Geffrard	1			6			6						0	0	2½	

1 *Gros Bois, Est.*

No. de référence.	No. du Terrier.	NOMS DES CENSITAIRES.	ÉTENDUE DE LA CONCESSION OU DU TERRAIN POSSÉDÉ. FRONT. Arpents	Perches	Pieds.	PROFONDEUR Arpents.	Perches.	Pieds.	SUPERFICIE. Arpents.	Perches.	Pieds	Emplacements ou Lots à bâtir, ou pour d'autres fins que pour des fins agricoles. VALEUR. £ s. d.	Montant de la Rente Constituée à être payée par le Censitaire. £ s. d.	Notes explicatives.
		Concession Nord de la Petite Rivière d'Yamachiche.— (Suite.)												
36		Jean Gagnon	...	5	...	1	...							
37		Do.	1	5	...	10	...		57	50	...	.....	0 2 4½	
38		Do.	1	.....		7	...							
39		Do.	1	.....		35	...							
40		Godefroy Milot	2	.....		7	...							
41		Do.	1	.....		4	...		58	.....		.....	0 2 0	
42		Do.	2	.....		20	...							
43		Charles Trahan	.....			.....			3	33	...	.....	0 0 2	
44		Calixte Geffrard	.....			.....			.....	50	...	80 0 0	0 0 0½	
45		Benjamin Loranger	.....			.....			.....	25	...	55 0 0	0 0 0½	
46		Fréderic Milot	.....			.....			.....	50	...	75 0 0	0 0 0½	
47		Charles Trahan	.....		36	.....		180	.....	.....		40 0 0	0 0 0½	
48		Alexis Gélinas	.....			.....			.....	2	162	100 0 0	0 0 0½	
49		Raphaël Gélinas	.....			.....			.....	25	...	80 0 0	0 0 0½	
50		Désiré Boucher	.....			.....			.....	25	...	50 0 0	0 0 0½	
51		Bénoni Loranger	.....		36	.....		90	.....	.....		40 0 0	0 0 0½	
52		Luce Désaulniers	.....		27	.....		45	.....	.....		25 0 0	0 0 0½	
53		Antoine Désaulniers	.....			.....			.....	6	...	20 0 0	0 0 1	
54		Benjamin Tessier	.....			.....			21	.....		.....	0 2 3½	
55		Pierre Pellerin	.....			.....			25	.....		.....	0 1 0	
56		François Robidos	.....			.....			.....	50	...	20 0 0	0 0 0½	
57		Olivier Désaulniers	1	5	...	40	.....		60	.....		.....	0 2 3½	
58		Do.	1	.....		16	7	9	16	75	...	.....	0 0 6½	
59		Do.	1	.....		2	5	...	2	50	...	.....	0 0 1	
60		Clément Milot	.....			.....			.....	25	...	5 0 0	0 0 0½	
61		George St. Cyr	.....			.....			.....	25	...	25 0 0	0 0 0½	
62		Benjamin Tessier	1	5	...	40	.....		60	.....		.....	0 1 0½	
63		Antoine Désaulniers	3	.....		40	.....		120	.....		.....	0 3 2	
64		Antoine Bellemare	2	.....		40	.....		80	.....		.....	0 2 8½	
65		François Carbonneau	1	2	9	40	.....		50	.....		.....	0 1 11	
66		Augustin Carbonneau	1	2	9	40	.....		50	.....		.....	0 1 11	
67		François Désaulniers	1	5	...	40	.....		60	.....		.....	0 2 3½	
68		Do.	1	5	...	40	.....		60	.....		.....	0 2 3¾	
69		Do.	1	5	...	38	.....		57	.....		.....	0 2 2	
70		Alexis Gélinas	1	5	...	40	.....		60	.....		.....	0 2 3¾	
71		Célestin Milot	.....		50	.....		50	.....	.....		20 0 0	0 0 0½	

No. de référence.	No. du Terrier.	NOMS DES CENSITAIRES.	ÉTENDUE DE LA CONCESSION OU DU TERRAIN POSSÉDÉ. FRONT. Arpents.	Perches.	Pieds.	PROFONDEUR. Arpents.	Perches.	Pieds.	SUPERFICIE. Arpents.	Perches.	Pieds.	Emplacements ou Lots à bâtir, ou pour d'autres fins que pour des fins agricoles. VALEUR £ s. d.	Montant de la Rente Constituée à être payée par le Censitaire. £ s. d.	Voyez référence au bas.
		Concession Nord de la Petite Rivière d'Yamachiche.— (Suite.)												
72		Veuve Pierre Milot	1	5		3			4	50			0 0 1½	
73		Gabriel Boulanger	2			37			74				0 3 0	
74		Thomas Milot	2	5		40			100				0 3 9¼	
75		François Milot							5				0 0 1½	
76		Do.		5		6			3				0 1 9½	
77		Ignace Boucher	3			38			111				0 3 9½	
78		Ambroise Blais	2			40			80				0 3 4	
79		Joseph Boucher	1			24			24				0 0 10½	
80		Do.	1			27			27				0 0 11½	
81		Etienne Gélinas	2			36								
82		Do.	1			10			82				0 5 4½	
83		Olivier Villeneuve	1	5		4	5							
84		Do.	1	5		20			36	75			0 4 2	
85		Pierre Gélinas, père	1	5		35	5		53	25				
86		Norbert Désaulniers	3			16			48				0 2 2½	
87		Pierre Gélinas							1	75			0 0 2½	
89		Pierre Lemay							3				0 0 4½	
90		François Toussignan							1				0 0 1½	
91		Joseph Ricard		5		38								
92		Do.	1			4			23				0 1 3	
93		François Toussignan	1	5		40			60				0 4 10¼	
94		Antoine Toussignan	1	5		40			60				0 4 10¼	
95		Frs. Villeneuve		5		40								
96		Do.	1	5		40								
97		Do.		7	9	38			123	50			0 9 1	
98		Do.	2			7	5							
99		Olivier Villeneuve		7	9	38								
100		Do.		5		6								
100		Do.	1			9			51	50			0 0 6½	
100		Do.	1			11								
101		Raphaël Boucher		5		40			20				0 1 3½	
102		Do.	2			18			36				0 4 2	
103		Joseph Ricard	1	5		40			60				0 3 9	
104		Pierre Lafontaine	1			40			40				0 2 6	
105		Antoine Lafontaine	1			40			40				0 2 6	

No. de référence.	No. du Terrier.	NOMS DES CENSITAIRES.	ÉTENDUE DE LA CONCESSION OU DU TERRAIN POSSÉDÉ — FRONT. Arpents.	Perches.	Pieds.	PROFONDEUR. Arpents.	Perches.	Pieds.	SUPERFICIE. Arpents.	Perches.	Pieds.	Emplacements ou Lots à bâtir, ou pour d'autres fins que pour des fins agricoles. VALEUR. £ s. d.	Montant de la Rente Constituée à être payée par le Censitaire. £ s. d.
		Concession Sud de la Petite Rivière d'Yamachiche.											
106		Louis Toussignan							15				0 0 7½
107		Charles Lamotte							20				0 0 10
108		Veuve Louis Héroux	3			11			42				0 3 11
109		Michel Gagnon	1	4		9			12	60			0 0 2½
110		Do.	1	8		14			25	20			0 2 6
111		Jean Bte. Maillet	1	5		11			21				0 1 0
112		Do.	1	5		4			6				0 0 2
113		Augustin Carbonneau	1	2		11			16	80			0 0 10
114		Paul Rivard	2			11			28				0 2 9¾
115		Do.	4			14			56				0 5 0½
116		Do.	1	5		14			21				0 1 10½
117		Antoine Gélinas	2	5		14			35				0 3 2
118		Do.	4			12			48				0 4 11½
119		François Milot							3				0 0 2½
120		Thomas Panneton	2			12			24				0 2 7½
121		François Carbonneau	2			11			22				0 2 7½
122		Jacques Bettez	1			11			11				0 1 4
123		Augustin Carbonneau	2	2		12	5		27	50			0 3 4½
124		Do.		9		8			7	20			0 1 0
125		Antoine Boucher	3			12			36				0 2 11
126		Do.	1	5		10			15				0 0 4
127		Ignace Vaillancourt							4				0 0 1
128		Jacques Bettez	1	1		12			13	20			0 2 1
129		Jean Gagnon, fils	2	7		15			40	50			0 2 11½
130		Frs. X. Samson							18				0 1 9½
131		Olivier Désaulniers							2	50			0 0 2
132		Elie Lacerte							8				0 0 8
133		Fréderic Bernier							10				0 0 9½
134		Charles Trahan							3				0 0 3½
135		Veuve Michel Milette							36				0 4 2½
136		Do.							12				0 1 3
137		Alexis Bergeron							12	162		40 0 0	0 0 0¼
138		Antoine St. Jacques							1			60 0 0	0 0 0¼
139		Joseph Courtemanche							12	162		60 0 0	0 0 0¼
140		Joseph Garceau							25			15 0 0	0 0 0¼
141		Jean Bte. Bruyère							37	162		20 0 0	0 0 0¼

No. de renvoi	No. du Terrier.	NOMS DES CENSITAIRES.	ÉTENDUE DE LA CONCESSION OU DU TERRAIN POSSÉDÉ. FRONT. Arpents.	Perches.	Pieds.	PROFONDEUR. Arpents.	Perches.	Pieds.	SUPERFICIE. Arpents.	Perches.	Pieds.	Emplacements ou Lots à bâtir, ou pour d'autres fins que pour des fins agricoles. VALEUR. £ s. d.	Montant de la Rente Constituée à être payée par le Censitaire. £ s. d.	Voyez renvoi au bas.
		Concession Sud de la Petite Rivière d'Yamachiche.— (Suite.)												
142		François Gélinas								25		30 0 0	0 0 0¼	
143		J. Bte. Tessier								37	162	25 0 0	0 0 0¼	
144		Pierre Milot								37	162	40 0 0	0 0 0¼	
145		Edouard Bellemare								37	162	50 0 0	0 0 0¼	
146		Alexis Gélinas								37	162	25 0 0	0 0 0¼	
147		Louis Dugal								25		200 0 0	0 0 0¼	
148		Godefroy Milot							1			100 0 0	0 0 0¼	
149		Joseph Boucher								25		15 0 0	0 0 0¼	
150		James Scott								37	162	7 0 0	0 0 0¼	
151		Jean Grenier								37	162	12 0 0	0 0 0¼	
152		Pierre Bellemare								12	162	12 0 0	0 0 0¼	
153		Veuve Michel Grenier								25		15 0 0	0 0 0¼	
154		Hypolite Bettez								12	162	15 0 0	0 0 0¼	
155		Jean Grenier								25		10 0 0	0 0 0¼	
156		Joseph Gélinas								50		70 0 0	0 0 0¼	
157		Dame Modeste Richer							40			.....	0 2 4	
158		Victoire Beaulieu								50		20 0 0	0 0 0½	
159		Michel Marcotte								33	108	15 0 0	0 0 0½	
160		Alexandre Paradis								25		25 0 0	0 0 0¼	
161		Calixte Lamy							7			75 0 0	0 0 7	
162		Maxime Gravel								25		18 0 0	0 0 0¼	
163		Michel Blais, fils							45			.....	0 2 1	
164		Charles Dupont							19			.....	0 1 5½	
165		Do.							6			.....	0 0 4½	
166		Le Couvent							12			.....	.....	
167		Les Frères de la Doctrine Chrétienne							12			.....	.....	
168		Louis Gélinas, fils	3			9			27			.....	0 2 0½	
169		Charles Dupont							12			.....	0 0 7	
170		Paschal Jalbert							10			.....	0 0 8	
		Concession de Vuide Poche.												
171		Maxime Bellemare		5		40			20			.....	0 1 3	
172		Antoine Bellemare	2			40			80			.....	0 5 2½	
173		Luc Lamy	1	5		40			60			.....	0 2 6	
174		Do.	2			4			8			.....	0 0 3½	

No. de référence.	No. du Terrier.	NOMS DES CENSITAIRES.	ÉTENDUE DE LA CONCESSION OU DU TERRAIN POSSÉDÉ — FRONT. Arpents	Perches	Pieds.	PROFONDEUR. Arpents	Perches	Pieds.	SUPERFICIE. Arpents	Perches	Pieds.	Emplacements ou Lots à bâtir, ou pour d'autres fins que pour des fins agricoles. VALEUR. £ s. d.	Montant de la Rente Constituée à être payée par le Censitaire £ s. d.
		Concession de Vuide Poche. (Suite.)											
175		Jean Bellemare, fils	1	5		40			66	87	102		0 2 9½
176		Do.	1	2	9	5	5						
177		Charles Lacerte	2			1							
178		Do.	2	5		3			121	50			0 7 3
179		Do.	3			27							
180		Do.	4			7	7	9					
181		Do.		5		12			21				0 1 2½
182		Do.	1			15							
183		Pierre Milot, fils d'Antoine	2			10							
184		Do.	2			6			104				0 5 3½
185		Do.	3			24							
186		Pierre Milot	1			12			12				0 0 5
187		Pierre Milot, fils de Pierre	2	5		10			85				0 4 5½
188		Pierre Milot	2			30							
189		Godefroy Milot	1			40			40				0 3 4
190		Do.	1			26			26				0 2 4
191		Pierre Milot	1			40			40				0 3 4
192		Godefroy Milot	3			6			18				0 0 10
193		Louis Bellemare, fils de Chs.	1			33			33				0 1 0½
194		Antoine Milot							11	50			0 0 9½
195		Charles Bellemare, fils	2			23			67	75			0 2 1
196		Charles Bellemare, père	2	9		7	5						
197		Ls. Bellemare, fils d'Antoine	1	7	9	40			70				0 2 6
198		Louis Bellemare	1	5		18			27				0 1 11
199		Ignace Bellemare	1	7	9	40			97				0 1 1½
200		Do.	1	5		18							
201		Joseph Gélinas	3			20			60				0 3 6
202		Do.	2	2	9	30			67	50			0 3 1½
203		Gonzague Grenier		5		4			2				0 0 1½
204		Augustin Carbonneau	2	2	9	30			67	50			0 3 6½
205		François Bellemare	4	5		10			45				0 2 6½
206		Frs. Désaulniers		9		40			63	77	252		0 1 1½
207		Do.	6	17		40							
208		Alexis Gélinas		6		40			24				0 0 4
209		Olivier Désaulniers		6	17	40			27	77	252		0 1 4½

Nos. du Terrier.	NOMS DES CENSITAIRES.	ETENDUE DE LA CONCESSION OU DU TERRAIN POSSÉDÉ. FRONT. Arpents	Perches	Pieds.	PROFONDEUR. Arpents	Perches	Pieds.	SUPERFICIE. Arpents	Perches	Pieds.	Emplacements ou Lots à bâtir, ou pour d'autres fins que pour des fins agricoles. VALEUR. £ s. d.	Montant de la Rente Constituée à être payée par le Censitaire. £ s. d.	Vagues réservées au bas.
	Concession de la Petite Acadie.												
210	Antoine Bellemare	2	5		40			100				0 4 7	
211	Joseph Panneton	1	5		32			48				0 2 0½	
212	Dame Antoine Lavigne		5		40			20				0 0 11½	
213	Gabriel Boulanger		5	5	15	5		8	61	136		0 0 5	
214	François Milot		5		6			3				0 0 1½	
215	Jean Pellerin	1			40			40				0 5 0¾	
216	Paul Pellerin	1			40			40				0 5 0¾	
217	Pierre Pellerin	2			28			56				0 4 2¾	
218	Joseph Pellerin	2			28			56					
219	Joseph Bellemare	2			28								
220	Do.		5		25			68	50			0 5 3½	
221	Zéphirin Bellemare	1	5		28			42				0 3 2	
222	Louis Milette	2			50			100				0 8 5½	
223	Sévère Mateau	1	5		44			66				0 5 0½	
224	Isaac Laglanderie	1	5		26			39				0 3 9	
225	Do.	1	5		4	5		6	75			0 0 4	
226	Pierre Gélinas, père	2	5		48			120				0 7 6	
227	Do.	1	5		14			21				0 1 5½	
228	François Gélinas	2	2	9	44	5		100	12	162		0 6 8	
229	Charles Gélinas	1	9	8	26			49	51	136		0 3 4	
230	Do.	1	1	17	13			14	33	108		0 1 8	
231	Joseph Toussignan	2			40			80				0 1 10	
232	Do.							2	50			0 0 4½	
233	Clément Milot	4			12								
234	Do.	3			28			132				0 7 9	
235	Isaac Laglanderie	1			13			13				0 0 7	
236	François Gélinas, fils	1	1	17	32			38	22	72		0 1 10	
237	Joseph Gélinas	2	6	4	15								
238	Do.	1	9	9	6			70	99			0 1 1	
239	Do.	1	3	2	15								
240	Godefroy Milot	1	4		12								
241	Do.	1	7	9	6			56	15			0 3 9¾	
242	Do.	2		9	17								
243	Joseph Milot	1	4		12								
244	Do.	1	7	9	6			62	15			0 3 9¾	
245	Do.	2		9	17								

No. de référence.	No. du Terrier.	NOMS DES CENSITAIRES.	ÉTENDUE DE LA CONCESSION OU DU TERRAIN POSSÉDÉ. FRONT. Arpents.	Perches.	Pieds.	PROFONDEUR. Arpents.	Perches.	Pieds.	SUPERFICIE. Arpents.	Perches.	Pieds.	Emplacements ou Lots à bâtir, ou pour d'autres fins que pour des fins agricoles. VALEUR. £ s. d.	Montant de la Rente Constituée à être payée par le Censitaire. £ s. d.
		Concession de la Petite Acadie. (Suite.)											
246		Joseph Gélinas	2	6	4	12							
247		Do.	1	9	9	6			61	80	108	.....	0 1 1
248		Do.	1	3	2	15							
		Concession de la Grande Acadie.											
249		Claude Lajoie		9		5							
250		Do.	1	9		29			61	50		.....	0 4 11
251		Fréderic Bellemare		5		11			5	50		.....	0 0 5
252		Do.	1	5		11			16	50		.....	0 1 3
253		Do.		7	9	35			26	25		.....	0 1 10½
254		Do.	1			40							
255		Do.	2			5			50			.....	0 4 0½
256		Do.		5		9			4	50		.....	0 0 4½
257		Do.	1	7		35			59	50		.....	0 4 4½
258		Joseph Hébert	3			31							
259		Do.	2	5		9			115	50		.....	0 8 11
260		François Bellemare	1			2							
261		Do.	4	5		10			69	10		.....	0 2 9½
262		Do.		7		3							
263		Benoit Melançon	2	2	9	35			78	75		.....	0 5 10½
264		Frs. Lavergne	2			35			70			.....	0 4 11½
265		Paul Pelletier, fils	2	1		5			10	50		.....	0 0 9
266		Paul Pelletier, père	3			20			60			.....	0 5 3
267		Thomas Bellemare	3			19			57			.....	0 4 0
268		Joseph Trahan	3			40			120			.....	0 9 3½
269		Antoine Milot	3			40			120			.....	0 9 3½
270		Do.							8	25		.....	0 0 8¾
271		Frs. X. Guimond							12	162		20 0 0	0 0 0½
272		Jean Bte. Lacerte	1	5		13							
273		Do.	3			27			100	50		.....	0 6 10
274		Frs. Pellerin	2			40			80			.....	0 5 7
275		Charles Carbonneau	1	5		13			19	50		.....	0 1 8½
276		Antoine Milot	1			40			40			.....	0 2 9
277		Jean Pelletier	3			40			120			.....	0 8 4¾
278		Frs. Pellerin	2			40			80			.....	0 5 7¾

No. de référence.	No. du Terrier.	NOMS DES CENSITAIRES.	ÉTENDUE DE LA CONCESSION OU DU TERRAIN POSSÉDÉ. FRONT. Arpents.	Perches.	Pieds.	PROFONDEUR. Arpents.	Perches.	Pieds.	SUPERFICIE. Arpents.	Perches.	Pieds.	Emplacements ou Lots à bâtir, ou pour d'autres fins que pour des fins agricoles. VALEUR. £ s. d.	Montant de la Rente Constituée à être payée par le Censitaire. £ s. d.	Voyez référence au bas.
		Concession de la Grande Acadie.—(Suite.)												
279		Alexis Lamy		7	9	25			18	75			0 10 0	
280		Mineurs Ambroise Lavigne		7	9	40			30				0 1 8	
281		Pierre Lavergne							6					
282		Do.	1	5		40			60				0 4 6½	
283		Do.	1	5		15			22	50			0 1 3½	
284		Thomas Beaulieu	1	5		40			60				0 4 2½	
285		Joseph Beaulieu	1	5		40			60				0 4 2½	
286		Hyacinthe Gendron	3			40			120				0 8 4¾	
287		Veuve Paul Bellemare, fils	1	7	9	40			70				0 4 7¾	
288		Mineurs Antoine Gélinas	1	7	9	40			70				0 4 7¾	
		Concession Ouest de la Grande Rivière Yamachiche.												
289		Charles Lajoie							100				0 3 9	
290		Joseph Bellemare							6				0 0 3	
291		Louis Gélinas							40				0 0 1¾	
292		Do.							8				0 0 6¾	
293		Joseph Lamy							27				0 1 5½	
294		Jean Beaulieu							12	81			0 0 0½	
295		Do.							9	9	4		0 0 7½	
296		Do.							3	75			0 0 2½	
297		F. A. R. Bellefeuille								50			0 0 0½	
298		Godefroy Milot							9					
299		Louis Lamothe, père							22				0 0 5	
300		François Boucher							2				0 0 3½	
301		Edouard Désaulniers							4				0 0 2	
302		Do.							7	50			0 0 4	
303		Jean Lord							3				0 0 1½	
304		Léandre Lord							8				0 0 4	
305		Amable Côté							4				0 0 2	
306		Joseph Boulanget								50		125 0 0	0 10 0	
		Concession Nord de la Grande Rivière Yamachiche.												
307		Charles Lamy	1			20			20				0 0 0½	
308		Do.	1	5		24			36				0 1 4½	
309		Jean Lord		3	6	20			6	66	216			
310		Adolphus Daveluy		5		26			13				0 0 5¼	

No. de référence.	No. du Terrier.	NOMS DES CENSITAIRES.	ÉTENDUE DE LA CONCESSION OU DU TERRAIN POSSÉDÉ. FRONT. Arpents.	Perches.	Pieds.	PROFONDEUR. Arpents.	Perches.	Pieds.	SUPERFICIE. Arpents.	Perches.	Pieds.	Emplacements ou Lots à bâtir, ou pour d'autres fins que pour des fins agricoles. VALEUR. £ s. d.	Montant de la Rente Constituée à être payée par le Censitaire. £ s. d.
		Concession Nord de la Grande Rivière Yamachiche.— (Suite.)											
311		Fréderic Daveluy	...	5	...	26	...	...	13	...	...	.....	0 0 5½
312		Veuve Augustin Côté	...	3	13	26	...	...	8	90	120	.....	0 0 4
313		Adolphus Daveluy	...	...	...	...	...	...	7	...	...	.....	0 0 11½
314		Augustin St. Louis	1	...	...	16	...	...	16	...	...	.....	0 0 4
315		Edouard Désaulniers	...	5	...	20	...	...	10	...	...	.....	0 0 2½
316		Augustin St. Louis	1	...	...	20	...	...	20	...	...	.....	0 1 7
317		Joseph Gauthier	...	4	9	20	...	...	9	...	...	.....	0 0 11½
318		Joseph Boisvert	...	...	...	...	...	...	1	...	...	25 0 0	0 0 0½
319		Elie Héroux	...	...	...	...	...	...	50	...	...	60 0 0	0 0 0½
320		Alexis Gélinas	4	...	...	18	...	...	72	...	...	.....	0 3 4
321		Paul Gignac	3	1	10	17	...	...	53	79	244	.....	0 2 2
322		Frs. X. Samson	1	8	10	11	...	...	26	44	144	.....	0 1 8
323		Antoine Langlois	1	3	16	14	...	...	16	35	260	.....	0 0 2
324		Joachim Langlois	2	...	1	11	...	...	22	6	16	.....	0 2 1½
325		Do.	...	...	...	...	...	...	3	25	...	.....	0 0 0½
326		Dolphis Désaulniers	...	...	...	...	...	...	7	...	...	15 0 0	0 0 0½
327		Joseph Désaulniers	3	...	...	12	...	...	36	...	...	.....	0 2 1
328		Joseph Boucher	...	6	12	8	5	...	5	66	216	.....	0 0 3
329		Léandre Ricard	...	...	...	...	...	...	10	...	...	.....	0 3 9
330		Jean Bouchard	...	...	...	...	...	...	...	25	...	25 0 0	0 0 0½
331		Ambroise L. Freny	...	...	...	...	...	...	25	...	...	.....	0 0 7
332		Thomas Drew	...	...	...	...	...	...	...	50	...	40 0 0	0 0 0½
333		Antoine L. Freny, fils.	...	...	...	...	...	...	...	50	...	15 0 0	0 0 0½
334		Antoine St. Louis	2	...	...	20	...	...	40	...	...	.....	0 1 8
335		William Drew	1	5	...	11	...	...	16	50	...	.....	0 1 3
336		Joseph Loranger	...	6	12	13	...	...	8	66	216	.....	0 0 9½
337		Antoine Loranger	1	5	...	13	...	...	28	16	...	.....	0 2 1
338		Do.	...	6	12	13	...	...					
339		Jacques Bettez	2	...	...	13	...	...	26	...	...	.....	0 1 10½
340		Daniel Bettez	2	5	...	12	...	...	30	...	...	.....	0 1 5½
341		J. Bte. Maillet	...	...	...	...	...	...	5	...	...	.....	0 0 5½
342		Ignace Vaillancourt	1	5	...	12	...	...	18	...	...	.....	.....
343		Do.	2	...	...	11	...	...	22	...	...	.....	.....
344		Veuve Ls. Vaillancourt	1	...	...	11	...	...	11	...	...	.....	.....
345		Paul Milot	1	...	...	14	...	...	14	...	...	.....	0 0 7½

No. du Terrier.	NOMS DES CENSITAIRES.	ÉTENDUE DE LA CONCESSION OU DU TERRAIN POSSÉDÉ. FRONT. Arpents.	Perches.	Pieds.	PROFONDEUR. Arpents.	Perches.	Pieds.	SUPERFICIE. Arpents.	Perches.	Pieds.	Emplacements ou Lots à bâtir, ou pour d'autres fins que pour des fins agricoles. VALEUR. £ s. d.	Montant de la Rente Constituée à être payée par le Censitaire. £ s. d.	Voyez référence au bas.
	Concession Sud de la Grande Rivière Yamachiche.												
	Pierre Bellemare								12	162	20 0 0	0 0 0½	
	Veuve William Sutherland								95		100 0 0	0 2 6	
	Charles Lesieur		7	9	35			26	25			0 1 1¼	
	Do.	1	7	17	10	5		18	33	28		0 0 9½	
	Do.							10				0 0 10	
	Joseph Lacerte								50		30 0 0	0 0 10	
	François Pagé								14		20 0 0	0 1 8	
	Joseph Héroux								50		40 0 0	0 5 7½	
	Léandre Lord								25		150 0 0		
	Do.	1	5		2			3				0 0 0½	
	François Décôteau								50		100 0 0		
	Zéphirin Duchemin et Alexis Duplessis								50		15 0 0		
	Dominique Lesieur								30		15 0 0		
	Antoine Langlois								30		75 0 0		
	Joseph Paquin								30		30 0 0	0 0 0½	
	Alexandre Davelny	1			36			36				0 1 0	
	Do.		7		12			8	10			0 1 3	
	Do.	1	3	9				40	50			0 0 8	
	Jérémie Vallières								12	162	10 0 0	0 0 0½	
	François Décôteau	1	3	9	30			40	50			0 0 8	
	Adolphe Cossette							3	1		50 0 0	0 0 1½	
	Joseph Paquin								50		10 0 0	0 0 0½	
	Augustin St. Louis							50				0 0 8½	
	Augustin Gignac	1	5		30			45				0 0 8½	
	Paul Milot	1	5		31			46	50			0 1 4	
	Gonzague Bellemare	2	2	15	31			70	78	108		0 1 11	
	Louis Lamothe	2	1	17	31			68		252		0 1 3	
	Do.							3					
	Dame François St. Cyr	2			22			44				0 1 8	
	Antoine Ricard							39				0 4 10	
	François Boucher	3			13	5		40	50			0 1 6	
	Robert Johnson							40				1 2 0	
	Jean Lesieur							40				0 1 8	

No. de référence.	No. du Terrier.	NOMS DES CENSITAIRES.	ÉTENDUE DE LA CONCESSION OU DU TERRAIN POSSÉDÉ. FRONT. Arpents.	Perches.	Pieds.	PROFONDEUR. Arpents.	Perches.	Pieds.	SUPERFICIE. Arpents.	Perches.	Pieds.	Emplacements ou Lots à bâtir, ou pour d'autres fins que pour des fins agricoles. VALEUR.	Montant de la Rente Constituée à être payée par le Censitaire.
		Concession du Bois de Yamachiche.										£ s. d.	£ s. d.
380		Frs. Toupin	...	5	...	4	...	...	2	...	...	.....	0 0 2½
381		Charles Lamy	1	...	...	3	5	...	3	50	...	.....	0 0 1
382		Joseph Corriveau	...	5	...	4	...	...	2	...	...	.....	0 0 1
383		Jean Audet dit Lapointe	...	5	...	8	...	...	4	...	...	.....	0 0 10
384		Jean Bte. Houle	1	2	9	1	5	...	1	87	216	.....	0 0 2½
385		Pierre Bellemare	...	5	15	11	...	...	6	41	216	.....	0 0 0½
386		Augustin Gignac, fils	...	5	...	10	...	...	5	...	...	.....	0 0 2½
387		Etienne Garceau	...	2	9	10	...	...	2	50	...	.....	0 0 2½
388		Pierre Bellemare	...	2	9	10	...	...	2	50	...	.....	0 0 7½
389		Urbain Duplessis	...	2	9	14	...	...	3	50	...	.....	0 0 5
390		Alexis Gélinas	...	5	...	2	...	...	1	...	...	.....	0 0 1
391		Joseph Lacerte	...	3	13	30	...	...	11	16	216		
392		Do.	...	...	11	1	5	...	....	9	154	.....	0 0 0¼
393		Do.	...	...	9	1	5	...	....	7	162		
394		Do.	...	...	12	1	5	...	....	10	...		
395		Antoine Ricard	1	...	...	6	...	...	6	...	...	.....	0 0 5
396		Do.	1	...	...	5	...	...	5	...	...	.....	0 0 0½
397		Do.	1	...	...	6	...	...	6	...	...	.....	0 0 0½
398		Antoine Bellemare	1	...	...	1	...	...	1	...	...	.....	0 0 0
399		Joseph Bellemare	1	...	...	1	...	...	1	...	...	.....	0 0 0½
400		Olivier Fréchette	...	5	6	32	...	...	17	6	216	.....	0 2 1
401		Frs. X. Samson	...	4	...	13	...	...	5	20	...	.....	0 1 8
402		Joseph Thifault	1	...	...	4	...	...	4	...	...	.....	0 0 2
403		Luc et Marie Loranger	...	3	6	3	...	...	1	...	...	.....	0 0 0½
404		Frs. Durocher	1	...	...	11	...	...	11	...	...	.....	0 1 3
405		Charles Bourassa	...	6	12	2	...	...	1	33	108	.....	0 0 10
406		Do.	...	3	6	3	...	...	1	...	...	.....	0 0 2½
407		Charles Toussignan	...	2	1	26	...	...	5	34	144	.....	0 0 1½
408		Do.	1	...	...	5	...	...	5	...	...	.....	0 0 2½
409		Olivier Gélinas	...	5	...	8	...	...	4	...	...	.....	0 0 5
410		Joseph Bellemare	1	...	...	2	...	...	2	...	...	.....	0 0 0½
411		Frs. Décôteau	...	...	...	...	...	...	5	...	...	.....	0 0 0½
412		Frs. Grenier	...	7	9	6	...	...	4	50	...	.....	0 0 2½
413		Raphaël Duchaise	1	2	9	12	...	...	15	...	...	.....	0 0 8½
414		Augustin St. Louis	1	...	...	6	...	...	6	...	...	.....	0 0 3
415		Augustin Gignac, père	...	5	5	4	...	...	2	11	36	.....	0 0 10

Nos. de référence.	No. du Terrier.	NOMS DES CENSITAIRES.	ÉTENDUE DE LA CONCESSION OU DU TERRAIN POSSÉDÉ. FRONT. Arpents.	Perches.	Pieds.	PROFONDEUR. Arpents.	Perches.	Pieds.	SUPERFICIE. Arpents.	Perches.	Pieds.	Emplacements ou Lots à bâtir, ou pour d'autres fins que pour des fins agricoles. VALEUR. £ s. d.	Montant de la Rente Constituée à être payée par le Censitaire. £ s. d.	Voyez référence au bas.
		Concession du Bois de Yamachiche.—(Suite.)												
416		François Toupin	1	6	24				3	20			0 0 0½	
417		David Teesdale		6		12			7	20			0 0 0½	
418		Augustin Gignac, fils	1			3	2	9	3	25			0 0 1¼	
419		Paul Milot							5				0 0 10	
420		Paul Rivard		5		4			2				0 0 1	
421		Do.	1			1			1				0 0 0½	
422		Joseph Corriveau		5		4			2				0 0 1	
423		Joseph Bourassa		2	1	25			5	14	288		0 0 0¾	
424		Pierre Bellemare							7				0 0 0½	
425		Gonzague Bellemare							7				0 0 0½	
426		Do.							2	99			0 0 0½	
427		Paul Milot							4	50			0 0 0½	
428		Frs. Samson		6	12	2			1	32	108		0 0 10	
429		Do.							1				0 0 5	
430		Do.		5	5		7	9		42	167		0 0 5	
431		François Milot	1			1	7	9	1	75			0 0 5	
432		Do.							2	25				
433		Pierre Milot, père							2	33			0 0 0¼	
434		François Milot							4	66			0 0 0¼	
435		Augustin Boucher		2	12		3			34	216		0 0 1	
436		Dolphis Racette			6	8				26	216		0 0 0½	
437		Do.			17	34			3	21	36		0 0 1½	
438		Adolphus Daveluy		2	15	30			8	50			0 0 0½	
439		Do.			12	6				40			0 0 0½	
440		Antoine Duchaîne	1	2	9	20			25				0 0 0½	
441		Edouard Héroux			16	30			2	66	216		0 0 0¼	
442		Léandre Lord							40				0 1 8	
443		Joseph Bourassa	1	6		10			16					
444		Paul Bellemare		2	9	10			2	50			0 0 0½	
445		Adolphus Daveluy		2	9	10			2	50			0 0 0½	
446		Raphael Boucher	1			8			8				0 0 4	
447		J. Bte. Désaulniers		4		4			1	60			0 0 3	
448		François Lefebvre		5		8			4				0 0 2	
449		Do.		1		4				40			0 0 0½	
450		Joseph Foucher		2	9	10			2	50			0 0 0½	
451		Joseph Lacombe		5		6			3				0 0 0½	

No. de référence.	No. du Terrier.	NOMS DES CENSITAIRES.	ÉTENDUE DE LA CONCESSION OU DU TERRAIN POSSÉDÉ. FRONT. Arpents	Perches	Pieds	PROFONDEUR Arpents	Perches	Pieds	SUPERFICIE. Arpents	Perches	Pieds	Emplacements ou Lots à bâtir, ou pour d'autres fins que pour des fins agricoles. VALEUR. £ s. d.	Montant de la Rente Constituée à être payée par le Censitaire. £ s. d.	Vote Cadastrale
		Concession du Bois de Yamachiche.—(Suite.)												
452		Dame Frs. St. Cyr	1			3	5		3	50			0 0 1½	
453		Do.		3	1	26			7	94	144		0 0 0½	
454		Augustin Gignac	1			3			3				0 0 0½	
455		Jacques Bettez	1			2			2				0 0 10	
456		Antoine Gauthier	1			2			2				0 0 1	
457		Jean Bte. Gauthier		5		3			1	50			0 0 0½	
458		Joseph Lamothe		3	6	8			2	66	216		0 0 5	
459		Frs. Bastarache		3	6	10			10	5			0 0 2	
460		Joseph Bourassa		3	6	14			4	66	216		0 0 2	
461		Jean Crête							3				0 0 1½	
462		Louis Crête							1	50			0 0 0¾	
463		William Drew		1	7	25			3	49	4		0 0 2	
464		Charles Lamy	1			3	5		3	50			0 0 1¾	
465		Edouard Désaulniers	1			2			2				0 0 1	
		Concession des Prairies à Gros Foins.												
466		Olivier Gélinas		2	4	1	5			33	8		0 0 3	
467		Olivier Décôteau		5		1	5			75			0 0 0½	
468		Benoit Melançon		3		2	5			75			0 0 2½	
469		Pierre Milot		3		2	5			75			0 0 2½	
470		Ignace Boucher	2	4		2			4	80			0 0 0½	
471		Joachim Langlois		7	8	2	5		1	86	236		0 0 6	
472		Augustin Gignac		2		2	5			50			0 0 1¾	
473		Augustin Gignac, père			10	2	5			13	288		0 0 0½	
474		Joseph L. Freny		3	13	2	5			93	28		0 0 3½	
475		Do.			10	2	5			13	288		0 0 0½	
476		Antoine L. Freny			10	2	5			13	288		0 0 0½	
477		Firmin L. Freny		1	2	2	5			27	252		0 0 1	
478		Antoine Gauthier	1			2	5		2	50			0 0 0¾	
479		Do.	1			2			2				0 0 2	
480		Louis Pétard		2	9	1	5			37	162		0 0 3	
481		Louis Lamothe		2	10	2	5			63	288		0 0 1½	
482		Do.		3	2	2	5			77	255		0 0 2¼	
483		Gonzague Bellemare		9	1	5			4	52	252		0 0 0¾	
484		Antoine Duchaine		5		2			1					
485		Paul Rivard		3		2				60			0 0 0½	

No. de référence.	No. du Terrier.	NOMS DES CENSITAIRES.	ÉTENDUE DE LA CONCESSION OU DU TERRAIN POSSÉDÉ. FRONT. Arpents.	Perches.	Pieds.	PROFONDEUR. Arpents.	Perches.	Pieds.	SUPERFICIE. Arpents.	Perches.	Pieds.	Emplacements ou Lots à bâtir, ou pour d'autres fins que pour des fins agricoles. VALEUR £ s. d.	Montant de la Rente Constituée à être payée par le Censitaire. £ s. d.	Voyez référence au fol.
		Concession des Prairies à Gros Foins.—(Suite.)												
386		Charles Lamy		2	15	2			56	216			0 0 0½	
387		Do.		2	15	2			56	216			0 0 0½	
388		Do.		4		2			80				0 0 0½	
389		Do.		4		2			80				0 0 0½	
390		Do.		12	2	5			16	216			0 0 0½	
		Concession Le Fief de Duchaine.												
391		Raphaël Duchaise	1			14			14				0 0 0½	
392		Joseph Lacerte		7	9	14			10	50			0 0 0½	
393		Benjamin Duchaise							40				0 0 1	
394		Joseph Duplessis	2	5		6			15				0 0 1½	
395		Do.							1	5			0 0 0½	
		Concession des Fiefs.												
396	1	Olivier Lesieur		5		42			21				0 0 8¼	
397	2	Do.		1	9	42			6	30			0 0 2¼	
398	3	Do.		5		27			13	50			0 0 5¼	
399	4	Paul Lesieur		7	9	42			31	50			0 1 1¼	
400	5	Léandre Lord		3		42			12	60			0 0 5	
401	6	Paul Lesieur, fils d'Antoine		2		42			8	40			0 0 3¼	
402	7	Veuve Jean Trudel		1		42			4	29			0 0 1½	
403	8	Antoine Duchaine	1	2	9	42			52	50			0 1 9½	
404	9	Adolphus Daveluy		3	4	42			13	53	108		0 0 5¼	
405	10	Do.		3	5	42			13	76	216		0 0 5¼	
406	11	Fréderic Daveluy		3	5	42			13	76	216		0 0 5¼	
407	12	Narcisse Daveluy		4	4	42			17	73	108		0 0 7½	
408	13	Edouard Héroux			16				3	73	108		0 0 1¾	
409	14	Joseph Lacerte		2	14	42			11	66	216		0 0 4¼	
410	15	Paschal Lesieur		6	12	36			24				0 0 10	
411	16	Eugène Lesieur		3	6	42			14	2			0 0 5½	
412	17	Charles Lesieur		5		40			83				0 10 0	
413	18	Do.	2			31	5							
414	19	Louis Héroux							1			100 0 0	0 0 4¼	
415	20	François Desrochers							2	50			0 1 3	

No. de réference.	No. du Terrier.	NOMS DES CENSITAIRES.	ÉTENDUE DE LA CONCESSION OU DU TERRAIN POSSÉDÉ. FRONT. Arpents.	Perches.	Pieds.	PROFONDEUR. Arpents.	Perches.	Pieds.	SUPERFICIE. Arpents.	Perches.	Pieds.	Emplacements ou Lots à bâtir, ou pour d'autres fins que pour des fins agricoles. VALEUR. £ s. d.	Montant de la Rente Constituée à être payée par le Censitaire. £ s. d.
		Concession des Fiefs.— (Suite.)											
516	21	Emmanuel Lord	4		1	5				60		.....	0 0 0½
517	22	J. Bte. Gauthier								50		.....	0 0 0½
518	23	Isaac Lord	5		7				3	50		.....	0 0 1¼
519	24	Do.								5		.....	0 0 2
520	25	Do.	2	9	10				2	50		.....	0 0 0¾
521	26	Olivier Décôteau	1	7	9	10			17	50		.....	0 0 6¼
522	27	Do.	2			12			24			.....	0 0 10
523	28	Do.	1			1	5		1	50		.....	0 0 0¾
524	29	Do.	1	3	9	8			10	80		.....	0 0 4
525	30	Antoine Gauthier							7	91		.....	0 1 1½
526	31	Antoine Désaulniers	5			12			6			.....	0 0 2½
527	32	Olivier Décôteau	1	11	5				88	288		.....	0 0 0
528	33	Do.	2	13	3	5			93	108		.....	0 0 0
529	34	George Dufresne	1	4½	5				2	12	162	.....	0 0 0½
530	35	Antoine Gauthier	6	9	9				5	85		.....	0 0 2
531	36	Do.	1	12	3	5			58	108		.....	0 0 0
532	37	Paul Boisvert							33	103		20 0 0	0 0 0
533	38	Veuve Emmanuel Lord							75			.....	0 0 0
534	39	Thomas Minot							33	103		1 0 0	0 0 0
535	40	Veuve Jos. Bellefeuille	4	4	1	5			63	108		.....	0 0 0
536	41	Veuve Augustin Côté	9	3	42				38	50		.....	0 1 3¾
537		Pierre Beaulieu							25			20 0 0	.....
538		Alexis Lord							25			20 0 0	.....
539		Jean Lesieur Freny							12	168		5 0 0	.....
540		Antoine Duchaine, fils							25			25 0 0	.....
541		J. Bte. Duchaine, fils							25			20 0 0	.....
542		Charles Héroux							6	84		3 0 0	.....
543		Edouard Héroux							25			12 0 0	.....
									1078	3	0	£5990 0 0	£31 19 2¼

PROVINCE DU CANADA,
BAS CANADA

Je soussigné, NORBERT DUMAS, un des Commissaires en vertu de l'Acte Seigneurial de 1854, certifie avoir fait, conformément à la loi, le présent Cadastre de la Seigneurie de Gros Bois, Est. Et maintenant, en procédant à clore, comme je clos finalement, par les présentes, le dit Cadastre, je fixe la valeur totale des divers droits et biens lucratifs de la dite Seigneurie aux sommes suivantes, viz :—

	$	cts.
1. Valeur des Cens et Rentes.....	2130	83
2. Valeur des Lods et Ventes.....	6996	66
	$ 9127	49

Il n'y a aucuns autres droits ni biens lucratifs à estimer dans la dite Seigneurie, outre ceux qui apparaissent et qui sont énumerés ci-dessus.

Et j'adjuge que les seigneurs n'ont droit à aucune indemnité à raison du droit de banalité dans cette seigneurie.

De sorte que la valeur totale de la dite Seigneurie se trouve être de la somme de neuf mille cent vingt-sept piastres et quarante-neuf centins, à laquelle somme je la fixe.

Daté à Yamachiche, le 19 Octobre, 1857.

NORBERT DUMAS.
Commissaire.

Province du Canada,
Bas Canada.

Je, soussigné, NORBERT DUMAS, un des Commissaires en vertu de l'Acte Seigneurial Refondu, ai fait, en triplicata et conformément à la loi, le présent Cadastre abrégé de la Seigneurie de Grosbois, Est.

Les rentes constituées, payables aux Seigneurs de cette Seigneurie, par les Censitaires d'icelle, et la valeur des droits casuels, pour l'abolition desquels une indemnité est accordée, par le Gouvernement de cette province, aux dits Seigneurs, pour le rachat du droit de lods et ventes, sont celles qui apparaissent au présent Cadastre.

De plus les droits de la couronne, dans cette seigneurie, consistent dans le droit de quint, lequel droit de quint est computé, en formant une année commune sur le quint accru dans le Bas Canada, pendant les vingt-cinq années immédiatement antérieures à la passation de l'acte seigneurial de 1854, et réparti sur la dite Seigneurie, en vertu des dispositions du dit acte, et se monte à une somme annuelle de six piastres et quatre-vingt-quatre centins..... $6 84

Et en foi de tout ce que dessus j'ai signé.

Montréal, 24 Janvier, 1861.

Commissaire sous l'Acte Seigneurial Refondu.

QUÉBEC:

Imprimé par STEWART DERBISHIRE et GEORGE DESBARATS, Imprimeur de Sa Très-Excellente Majesté la Reine.

No. 26. 1861.

No. 27.

CANADA, B.C.

Procédés sous l'Acte Seigneurial de 1854 et ses amendements.

CADASTRE ABRÉGÉ

DE LA

PARTIE DU FIEF HERTEL ET LINCTOT,

OSSÉDÉE PAR JEAN Bte. LOTTINVILLE, ISIDORE DUGRÉ ET FLAVIEN LOTTINVILLE, Ecrs.

Fait le 1er Décembre, 1860. par **NORBERT DUMAS, Ecuyer, Commissaire.**

CADA

No. de référence	No. du Terrier.	
1	1	Geo
2	2	Rep
3	3	Dan
4	4	Jean
5	5	Pete
6	6	Jose
7	7	Her
8	8	Pier
9	9	Veu
10	10	John
11	11	Arel
12	12	Fran
13	13	Alex
14	14	Thor

PROVINCE
BAS C

Je sou
ertifie avoir fait,
Et maintenan
ec la valeur total

1o. Valeur
2o. Valeur

Il n'y a aucu
et qui sont énume
De sorte que
piastres et soixant
Daté à Troi

No. de référence.	No. du Terrier.	NOMS DES CENSITAIRES.	ÉTENDUE DE LA CONCESSION OU DU TERRAIN POSSÉDÉ. FRONT. Arpents.	Perches.	Pieds.	PROFONDEUR. Arpents.	Perches.	Pieds.	SUPERFICIE. Arpents.	Perches.	Pieds.	Emplacements ou Lots à bâtir, ou pour d'autres fins que pour des fins agricoles. VALEUR. £ s. d.	Montant de la Rente Constituée à être payée par le Censitaire. £ s. d.	Voyez référence au lot.
1	1	George Baptist	...	...	184	...	...	200	...	...	...	1200 0 0	2 0 0	
2	2	Représentant Wm. Budden	...	...	315	...	...	200	...	...	...	800 0 0	3 15 0	
3	3	Dame Veuve James Dickson	...	...	133	...	...	150	...	...	...	25 0 0	1 15 0	
4	4	Jean Evangeliste Germain	...	...	33	...	...	170	...	...	...	125 0 0	0 15 0	
5	5	Peter Linch	...	...	60	...	...	170	...	...	...	250 0 0	1 0 0	
6	6	Joseph Hill	...	...	30	...	...	100	...	...	...	80 0 0	0 7 6	
7	7	Hercule Normant	...	...	30	...	...	100	...	...	...	80 0 0	0 7 6	
8	8	Pierre Gouin	...	...	30	...	...	100	...	...	...	125 0 0	0 7 6	
9	9	Veuve Honoré Godin Félix	...	...	50	...	...	100	...	...	...	125 0 0	0 17 6	
10	10	John Brown	...	...	63	...	...	100	...	...	...	150 0 0	1 0 0	
11	11	Areli B. Hart	...	...	63	...	...	200	...	...	...	150 0 0	2 0 0	
12	12	François Fortier	...	...	47	...	...	100	...	...	...	75 0 0	0 17 6	
13	13	Alexandre Comeau	...	...	34	...	...	100	...	...	...	18 0 0	0 11 3	
14	14	Thomas Beaulieu	...	...	34	...	...	100	...	...	...	25 0 0	0 11 3	
												3228 0 0	16 5 0	

PROVINCE DU CANADA,
BAS CANADA.

Je soussigné, NORBERT DUMAS, un des Commissaires en vertu de l'Acte Seigneurial de 1854, certifie avoir fait, conformément à la loi, le présent Cadastre de la partie du Fief Hertel et Linctot sus nommée.

Et maintenant, en procédant à clore, comme je clos finalement, par les présentes, le dit Cadastre, je fixe la valeur totale des divers droits et biens lucratifs du dit Fief, aux sommes suivantes, viz :

	$	cts.
1o. Valeur des cens et rentes	1083	33
2o. Valeur des lods et ventes	231	42
	$1314	75

Il n'y a aucuns autres droits ni biens lucratifs à estimer dans le dit Fief, outre ceux qui apparaissent et qui sont énumérés ci-dessus ; et il n'est dû aucun droit de Quint à la Couronne sur le dit Fief.

De sorte que la valeur totale du dit Fief se trouve être de la somme de mille trois cent quatorze piastres et soixante-et-quinze centins, à laquelle somme je la fixe.

Daté à Trois-Rivières, ce 26 Mai, 1857.

NORBERT DUMAS,

Commissaire.

PROVINCE DU CANADA,
BAS CANADA.

Je, soussigné, NORBERT DUMAS, un des Commissaires en vertu de l'Acte Seigneurial de 1854, ai fait en triplicata et conformément à la loi, le présent Cadastre abrégé de la partie du Fief Hertel et Linctot appartenant à Jean Bte. Lottinville, Isidore Dugré et Flavien Lottinville, Ecuyers.

Les rentes constituées payables aux Seigneurs de cette partie de fief par les Censitaires d'icelle, pour effectuer le rachat de leurs cens et rentes et redevances annuelles, sont celles qui apparaissent au présent Cadastre abrégé.

Les droits casuels pour l'abolition desquels une indemnité est accordée aux Seigneurs de cette partie de Fief par le Cadastre original d'icelle, consiste dans le droit de Lods et Ventes.

Et la rente constituée payable par le Gouvernement de cette Province, aux Seigneurs de cette partie de Fief, pour le rachat du dit droit de Lods et Ventes se monte à une somme annuelle de treize piastres et quatre-vingt-dix-huit centins, égale en capital à celle de deux cent trente-et-une piastres et quarante-deux centins.

Et, en foi de tout ce que dessus, j'ai signé.

Montréal, 1er Décembre, 1860.

Commissaire.

QUÉBEC:
Imprimé par STEWART DERBISHIRE et GEORGE DESBARATS, Imprimeur de Sa Très-Excellente Majesté la Reine.

1861.

No. 28.

CANADA, B.C.

Procédés sous l'Acte Seigneurial de 1854 et ses amendements.

CADASTRE ABRÉGÉ

DE LA

PARTIE DU FIEF HERTEL ET LINCTOT,

POSSÉDEE PAR ISIDORE DUGRE, Ecuyer.

Fait le 24 Janvier, 1861, par NORBERT DUMAS, Ecuyer, Commissaire.

CADAS

No. de référence.	No. du Terrier.	
1	1	Herc
2	2	Jean
3	3	Loui
4	4	Alex
5	5	Herc
6	6	Edou
7	7	Alex
8	8	Josep
9	9	Ama
10	10	Alex
11	11	N. G
12	12	Flav
13	13	Josep
14	14	Léan
15	15	Josep
16	16	Edou
17	17	Hérit
18	18	Loui
19	19	Henr
20	20	Benj
21	21	Henr
22	22	Frs.
23	23	Alexi
24	24	Chs.
25	25	Gene
26	26	Louis
27	27	Veuv
28	28	Etien
29	29	Jean

No. de référence.	No. du Terrier.	NOMS DES CENSITAIRES.	ÉTENDUE DE LA CONCESSION OU DU TERRAIN POSSÉDÉ. FRONT. Arpents.	Perches.	Pieds.	PROFONDEUR. Arpents.	Perches.	Pieds.	SUPERFICIE. Arpents.	Perches.	Pieds.	Emplacements ou Lots à bâtir, ou pour d'autres fins que pour des fins agricoles. VALEUR. £	s.	d.	Montant de la Rente Constituée à être payée par le Censitaire. £	s.	d.	Voyez référence au bas.
1	1	Hercule Normand			69			100				200	0	0	1	0	0	
2	2	Jean Bte. Chartrain			41			100				50	0	0	0	15	0	
3	3	Louis Adam Labranche			24			100				25	0	0	0	3	9	
4	4	Alexandre McGivenay			46			100				75	0	0	1	0	0	
5	5	Hercule Normand			78			180				50	0	0	3	10	0	
6	6	Edouard Allarie			45			87				25	0	0	1	10	0	
7	7	Alexis Beaumier			50			50				25	0	0	1	10	0	
8	8	Joseph Blondin			50			87				30	0	0	1	10	0	
9	9	Amable Bigué dit Norbert			50			87				20	0	0	1	10	0	
10	10	Alexis Germain dit Bélisle			50			150				20	0	0	2	10	0	
11	11	N. Guillet			28			87				150	0	0	0	12	6	
12	12	Flavien Lottinville			28			87				150	0	0	0	12	6	
13	13	Joseph Allarie			50			50				25	0	0	1	10	0	
14	14	Léandre Gagnon			71			158				75	0	0	0	15	0	
15	15	Joseph Fortier			71			158				37	10	0	0	15	0	
16	16	Edouard Normand			71			120				37	10	0	0	7	6	
17	17	Héritiers Chs. Lamotte			71			120				37	10	0	0	15	0	
18	18	Louis Paillé			71			95				75	0	0	0	6	0	
19	19	Henry Stanley			71			95				70	0	0	0	15	0	
20	20	Benjamin Massie Beaumier			71			105				25	0	0	0	15	0	
21	21	Henry Stanley			71			105				30	0	0	1	0	0	
22	22	Frs. Rouillard			71			60				125	0	0	0	3	9	
23	23	Alexis Blanchette			71			57				42	10	0	0	3	9	
24	24	Chs. Chateauneuf			71			110				62	10	0	0	15	0	
25	25	Geneviève Langlois			71			105				37	10	0	0	15	0	
26	26	Louise Lemoine			26			71				10	0	0	0	2	6	
27	27	Veuve Taylor			26			71				25	0	0	0	2	6	
28	28	Etienne Allarie			26			71				50	0	0	0	2	6	
29	29	Jean Giroux			26			71				25	0	0	0	2	6	
												£1610	0	0	£25	9	9	

PROVINCE DU CANADA,
BAS CANADA.

Je, soussigné, NORBERT DUMAS, un des Commissaires en vertu de l'Acte Seigneurial de 1854, certifie avoir fait, conformément à la loi, le présent Cadastre de la partie du Fief Hertel et Linctot. Et maintenant en procédant à clore, comme je clos finalement par les présentes, le dit Cadastre, je fixe la valeur totale des divers droits et biens lucratifs du dit Fief aux sommes suivantes, viz :

	$	cts.
1. Valeur des Cens et Rentes.....	1699	16
2. Valeur des Lods et Ventes.....	333	33
	$ 2032	49

Il n'y a aucuns autres droits ni biens lucratifs à estimer dans le dit Fief, outre ceux qui apparaissent et qui sont énumérés ci-dessus ; et il n'est dû aucun droit de Quint à la Couronne sur le dit Fief.

De sorte que la valeur totale du dit Fief se trouve être de la somme de deux mille trente-deux piastres et quarante-neuf centins, à laquelle somme je la fixe.

Daté à Trois Rivières, le 26 Mai, 1857.

NORBERT DUMAS,
Commissaire.

PROVINCE DU CANADA,
BAS CANADA.

Je, soussigné, NORBERT DUMAS, un des Commissaires en vertu de l'Acte Seigneurial de 1854, ai fait en triplicata et conformément à la loi, le présent Cadastre abrégé de la partie du Fief Hertel et Linctot possédée par Isidore Dugré, Ecuyer.

Les rentes constituées payables aux Seigneurs de cette partie de fief par les Censitaires d'icelle, pour effectuer le rachat de leurs cens et rentes et redevances annuelles, sont celles qui apparaissent au présent Cadastre abrégé.

Les droits casuels pour l'abolition desquels une indemnité est accordée aux Seigneurs de cette partie de Fief par le Cadastre original d'icelle, consistent dans le droit de Lods et Ventes.

Et la rente constituée payable par le Gouvernement de cette Province, aux Seigneurs de cette partie de Fief, pour le rachat du dit droit de Lods et Ventes se monte à une somme annuelle de vingt piastres, égale en capital à celle de trois cent trente-trois piastres et trente-trois centins.

Et, en foi de tout ce que dessus, j'ai signé.

Montréal, 1er Décembre, 1860.

Commissaire.

QUÉBEC :
Imprimé par STEWART DERBISHIRE et GEORGE DESBARATS, Imprimeur de Sa Très-Excellente Majesté la Reine.
1861.

No. 29.

CANADA, B.C.

Procédés sous l'Acte Seigneurial de 1854 et ses amendements.

CADASTRE ABRÉGÉ

DE LA

PARTIE DU FIEF HERTEL ET LINCTOT,

POSSÉDÉE PAR DAME GENEVIÈVE BERTHELOT, VEUVE DE FEU JOSEPH BADEAUX, ÉCUYER.

Fait le 24 Mars, 1861, par NORBERT DUMAS, Ecuyer, Commissaire.

CADA

No. de référence.	No. du Terrier.	
1	1	Hé
2	2	De
3	3	Wi
4	4	Her
5	5	
6	6	Dar
7	7	Am
8	8	Frs.
9	9	Veu
10	10	Jose
	11	Elie
12	12	Hen
13	13	Amb
14	14	Edo
15	15	John
16	16	
17	17	P. B.

No. de référence.	No. du Terrier.	NOMS DES CENSITAIRES.	ÉTENDUE DE LA CONCESSION OU DU TERRAIN POSSÉDÉ. FRONT. Arpents.	Perches.	Pieds.	PROFONDEUR. Arpents.	Perches.	Pieds.	SUPERFICIE. Arpents.	Perches.	Pieds.	Emplacements ou Lots à bâtir, ou pour d'autres fins que pour des fins agricoles. VALEUR. £ s. d.	Montant de la Rente Constituée à être payée par le Censitaire. £ s. d.	Voyez référence au bas.
1	1	Héritiers Jos. G. Belisle			45			116				25 0 0	0 15 0	
2	2	Denis Genest La Barre			50			116				150 0 0	0 15 0	
3	3	William Hardie, fils			180			100				75 0 0	2 5 0	
4	4	Hercule Normand			118			170				50 0 0	2 0 0	
5	5	Do.			58			125				200 0 0	0 15 0	
6	6	Dame veuve Badeaux			58			125				50 0 0	0 15 0	
7	7	Amable Cadoret			20			135				50 0 0	0 5 0	
8	8	Frs. Xav. Cadoret			60			125				60 0 0	0 10 0	
9	9	Veuve Thomas Renick			62			125				50 0 0	0 15 0	
10	10	Joseph Rondeau			30			125				25 0 0	0 7 6	
	11	Elie Beaudet			60			125				25 0 0	0 15 0	
12	12	Henry Clarke			118			870				200 0 0	2 0 0	
13	13	Ambroise Lacourse			30			125				25 0 0	0 7 6	
14	14	Edouard Normand			118			870				200 0 0	2 0 0	
15	15	John McDougall			250			630				175 0 0	3 12 6	
16	16	Do.			106			345				100 0 0	1 10 0	
17	17	P. B. Dumoulin			64			306				25 0 0	0 15 0	
												£1485 0 0	£20 2 6	

PROVINCE DU CANADA,
BAS CANADA.

Je, soussigné, NORBERT DUMAS, un des Commissaires en vertu de l'Acte Seigneurial de 1854, certifie avoir fait, conformément à la loi, le présent Cadastre de la partie du Fief Hertel et Linctot, susnommée. Et maintenant, en procédant à clore, comme je clos finalement par les présentes, le dit Cadastre, je fixe la valeur totale des divers droits et biens lucratifs du dit Fief aux sommes suivantes, viz :

	$	cts.
1o. Valeur des cens et rentes.....	1341	67
2o. Valeur des lods et ventes.....	131	12
	$1472	79

Il n'y a aucuns autres droits ni biens lucratifs à estimer dans le dit Fief, outre ceux qui apparaissent et qui sont énumérés ci-dessus ; et il n'est dû aucun droit de quint à la Couronne sur le dit Fief.

De sorte que la valeur totale du dit Fief se trouve être de la somme de mille quatre cent soixante-et-douze piastres et soixante-et-dix-neuf centins, à laquelle somme je la fixe.

Daté à Trois-Rivières, le 27 Mai, 1857.

NORBERT DUMAS,
Commissaire.

PROVINCE DU CANADA,
BAS CANADA.

Je, soussigné, NORBERT DUMAS, un des Commissaires en vertu de l'Acte Seigneurial de 1854, ai fait en triplicata, et conformément à la loi, le présent Cadastre abrégé de la partie du Fief Hertel et Linctot, possédée par dame Geneviève Berthelot, veuve de feu Joseph Badeaux.

Les rentes constituées, payables à la Seigneuresse de cette partie de Fief, par les Censitaires d'icelle, pour effectuer le rachat de leurs cens et rentes et redevances annuelles, sont celles qui apparaissent au présent Cadastre abrégé.

Les droits casuels pour l'abolition desquels une indemnité est accordée à la Seigneuresse de cette partie de Fief, par le Cadastre original d'icelle, consistent dans le droit de Lods et Ventes.

Et la rente constituée payable par le Gouvernement de cette Province, à la Seigneuresse de cette partie de Fief, pour le rachat du dit droit de Lods et Ventes, se monte à une somme annuelle de sept piastres et quatre-vingt-six centins, égale en capital à celle de cent trente-et-une piastres et douze centins.

Et, en foi de tout ce que dessus, j'ai signé.

Montréal, 1er Décembre, 1860.

Commissaire.

QUÉBEC :

Imprimé par STEWART DERBISHIRE et GEORGE DESBARATS, Imprimeur de Sa Très-Excellente Majesté la Reine

1861.

No. 30.

CANADA, B.C.

Procédés sous l'Acte Seigneurial de 1854 et ses amendements.

CADASTRE ABRÉGÉ

DE LA

PARTIE DU FIEF HERTEL ET LINCTOT,

POSSÉDÉE PAR DAME MARY McCARTHY, *alias* MARY BROWN, VEUVE DE FEU MOSES HART, ÉCUYER.

Fait le 21 Mars, 1861, par NORBERT DUMAS, Ecuyer, Commissaire.

CADA

No. de référence.	No. du Terrier.	
1	1	Etie
2	2	Alex
3	3	Edo
4	4	Lou
5	5	Edo
6	6	Isaïe
7	7	
8	8	Josep
9	9	Jean
10	10	Tèle
11	11	Veuv
12	12	Veuv
13	13	Zéph

PROVINCE D
BAS CA

Je, sous
certifie avoir fait,
nommée. Et ma
Cadastre, je fixe la

1. Valeur d
2. Valeur de

Il n'y a aucuns
qui sont énumérés

De sorte que la
somme je la fixe.

Daté à Trois

No. de référence.	No. du Terrier.	NOMS DES CENSITAIRES.	ÉTENDUE DE LA CONCESSION OU DU TERRAIN POSSÉDÉ. FRONT. Arpents.	Perches.	Pieds.	PROFONDEUR. Arpents.	Perches.	Pieds.	SUPERFICIE. Arpents.	Perches.	Pieds.	Emplacements ou Lots à bâtir, ou pour d'autres fins que pour des fins agricoles. VALEUR. £ s. d.	Montant de la Rente Constituée à être payée par le Censitaire. £ s. d.	Voyez référence au liv.
1	1	Etienne Allarie			100			80				50 0 0	0 15 0	
2	2	Alexis Blanchette			100			80				25 0 0	0 15 0	
3	3	Edouard Cadoret			100			80				25 0 0	0 15 0	
4	4	Louis Barbier			50			80				62 10 0	0 7 6	
5	5	Edouard Ayotte			50			80				62 10 0	0 7 6	
6	6	Isaïe Gignac			100			80				50 0 0	0 15 0	
7	7	Do.			40			80				30 0 0	0 6 0	
8	8	Joseph Gignac			40			80				30 0 0	0 6 0	
9	9	Jean Gignac			80			80				50 0 0	0 12 0	
10	10	Télesphore LeMai			40			80				30 0 0	0 6 0	
11	11	Veuve Louis LeMai			100			80				250 0 0	0 15 0	
12	12	Veuve McLean			300			80				100 0 0	2 5 0	
13	13	Zéphirin Chainé			100			80				62 10 0	0 15 0	
					1200			1040				£827 10 0	£9 0 0	

PROVINCE DU CANADA,
BAS CANADA.

Je, soussigné, NORBERT DUMAS, un des Commissaires en vertu de l'Acte Seigneurial de 1854, certifie avoir fait, conformément à la loi, le présent Cadastre de la partie du Fief Hertel et Linctot, susmentionnée. Et maintenant en procédant à clore, comme je clos finalement par les présentes, le dit Cadastre, je fixe la valeur totale des divers droits et biens lucratifs du dit Fief aux sommes suivantes, viz :

	$ cts.
1. Valeur des Cens et Rentes	600 00
2. Valeur des Lods et Ventes	200 00
	$ 800 00

Il n'y a aucuns autres droits ni biens lucratifs à estimer dans le dit Fief, outre ceux qui apparaissent et qui sont énumérés ci-dessus ; et il n'est dû aucun droit de quint à la Couronne sur le dit Fief.

De sorte que la valeur totale du dit Fief se trouve être de la somme de huit cents piastres, à laquelle somme je la fixe.

Daté à Trois-Rivières, le 26 Mai, 1857.

NORBERT DUMAS,

Commissaire.

PROVINCE DU CANADA,
BAS CANADA.

Je, soussigné, NORBERT DUMAS, un des Commissaires en vertu de l'Acte Seigneurial de 1854, ai fait en triplicata, et conformément à la loi, le présent Cadastre abrégé de la partie du Fief Hertel et Linctot possédée par Dame Mary McCarthy.

Les rentes constituées payables à la Seigneuresse de cette partie de Fief, par les Censitaires d'icelle, pour effectuer le rachat de leurs cens et rentes et redevances annuelles, sont celles qui apparaissent au présent Cadastre abrégé.

Les droits casuels pour l'abolition desquels une indemnité est accordée à la Seigneuresse de cette partie de Fief, par le Cadastre original d'icelle, consistent dans le droit de Lods et Ventes.

Et la rente constituée payable par le Gouvernement de cette Province, à la Seigneuresse de cette partie de Fief, pour le rachat du dit droit de Lods et Ventes se monte à une somme annuelle de douze piastres, égale en capital à celle de deux cents piastres.

Et, en foi de tout ce que dessus, j'ai signé.

Montréal, 1er Décembre, 1860.

Commissaire.

QUÉBEC:

Imprimé par STEWART DERBISHIRE et GEORGE DESBARATS, Imprimeur de Sa Très-Excellente Majesté la Reine.

1861.

Nos. 31, 32 et 33.

CANADA, B.C.

Procédés sous l'Acte Seigneurial de 1854 et ses amendements.

CADASTRE ABRÉGÉ

DES

PARTIES DU FIEF HERTEL ET LINCTOT,

POSSÉDÉES PAR LES RÉVÉRENDES DAMES RELIGIEUSES URSULINES DES TROIS-RIVIÈRES, ETIENNE TAPIN, ÉCUYER, ET DAME HARRIET SAWTELL, VEUVE DE FEU JAMES DICKSON, ÉCUYER.

Fait le 24 Mars, 1861, par NORBERT DUMAS, Ecuyer, Commissaire.

1o. Les R
divisée en deu
l'année 1664, à
côté au sud-ou
envers Sa Maj
chaque mutatio

2o. Elles
du dit Fief, les

No. de référence.	No. du Terrier.	
1	1	Ri
2	2	Fr
3	3	Pi
4	4	An
5	5	Ri
6	6	De
7	7	Da
8	8	Isi

Etienne Ta
côté sud au cher
oignant d'un cô
côté au nord-est
le sept et demi

Dame Harri
demi en superfic
Etienne Tapin,
Houliston et de
ou passage pour
Sa Majesté de
mutation.

CADASTRE No. 31.

1o. *Partie des Révérendes Dames Religieuses Ursulines des Trois-Rivières.*

1o. Les Révérendes Dames Religieuses Ursulines des Trois-Rivières possèdent de ce Fief une portion divisée en deux partie et contenant soixante-et-quatre arpents ou environ en superficie, bornée en total, en l'année 1664, à vingt toises du Fleuve St. Laurent, joignant d'un côté au nord-est au Fief Linctot et de l'autre coté au sud-ouest au Fief Haut Boc, par derrière au Sieur John Houliston. Cette partie du Fief est chargée envers Sa Majesté de soixante-et-quatre deux centièmes d'une maille d'or du poids d'une demi-once à chaque mutation. Le tout est non-concédé et tenu en Fief.

2o. Elles sont en outre Seigneuresses des Emplacements suivants qu'elles ont concédés dans cette partie du dit Fief, lesquels Emplacements leur paient cens et rentes :

No. de référence.	No. du Terrier.	NOMS DES CENSITAIRES.	ÉTENDUE DE LA CONCESSION OU DU TERRAIN POSSÉDÉ. FRONT. Arpents.	Perches.	Pieds.	PROFONDEUR. Arpents.	Perches.	Pieds.	SUPERFICIE. Arpents.	Perches.	Pieds.	Emplacements ou Lots à bâtir, ou pour d'autres fins que pour des fins agricoles. VALEUR. £	s.	d.	Montant de la Rente Constituée à être payée par le Censitaire. £	s.	d.	Voyez référence au bas.
1	1	Richard Ginnis			64			190			12255	300	0	0	0	1	3	
2	2	François X. Guillet			83			161½			13443½	100	0	0	0	1	3	
3	3	Pierre Peterson			75			123			9225	75	0	0	0	1	3	
4	4	Antoine Peterson			44			92½			4094¼	100	0	0	0	1	3	
5	5	Richard Ginnis			109			47			5123	200	0	0	0	1	3	
6	6	Demoiselles Lassisseraie			53			120			6360	200	0	0	0	0	1	
7	7	Dame Veuve Frs. Noiseux			80			180			14400	200	0	0	0	10	0	
8	8	Isidore Dugré			105			180			18900	200	0	0	0	18	4	
											83801	£1375	0	0	£1	14	8	

CADASTRE No. 32.

2o. *Partie appartenant à Etienne Tapin, Ecuyer.*

Etienne Tapin possède de ce Fief une partie contenant sept arpents et demi en superficie, prenant du côté sud au chemin des Commissaires, par derrière au nord à Dame Harriet Sawtell, veuve James Dickson, joignant d'un côté au sud-ouest aux Révérendes Dames Religieuses Ursulines des Trois-Rivières et de l'autre côté au nord-est à John McDougall, Ecuyer, le tout non-concédé, tenu en Fief et chargé envers Sa Majesté de sept et demi deux centièmes d'une maille du poids d'une demi-once à chaque mutation.

CADASTRE No. 33.

3o. *Partie appartenant à Dame Harriet Sawtell, Veuve James Dickson.*

Dame Harriet Sawtell, Veuve James Dickson, possède de ce Fief une partie contenant neuf arpents et demi en superficie, ou environ, de forme irrégulière, prenant par devant du côté sud à John McDougall et à Etienne Tapin, Ecuyers, en profondeur au nord à Louis Edouard Pacaud, Ecuyer, du côté sud-ouest à John Houliston et de l'autre côté au nord-est à la Compagnie de Messieurs Norcross et Phillips, avec un chemin de passage pour conduire au chemin des Commissaires, le tout non-concédé, tenu en Fief et chargé envers Sa Majesté de neuf et demi deux centièmes d'une maille d'or du poids d'une demi-once à chaque mutation.

PROVINCE DU CANADA,
BAS CANADA.

Je, soussigné, NORBERT DUMAS, un des Commissaires en vertu de l'Acte Seigneurial de 1854, certifie avoir fait, conformément à la loi, le présent Cadastre des diverses parties du Fief Hertel et Linctot, sus-nommées. Et maintenant en procédant à clore, comme je clos finalement par les présentes, le dit Cadastre, je fixe la valeur totale des divers droits et biens lucratifs des dites parties du dit Fief aux sommes suivantes, viz :

1o. *Partie des Dames Ursulines des Trois-Rivières.*

	$	cts.
1. Valeur les Cens et Rentes	115	54
2. Valeur des Lods et Ventes	200	00
3. Valeur du Terrain non-concédé	600	00
	$ 915	54

2o. *Partie d'Etienne Tapin.*

Valeur du Terrain non-concédé 900 00

3o. *Partie de Dame Veuve Dickson.*

Valeur du Terrain non-concédé 1000 00

Il n'y a aucuns autres droits ni biens lucratifs à estimer dans les dites parties du dit Fief, outre ceux qui apparaissent.

De sorte que la valeur totale des dites parties du dit Fief se trouve être savoir :

1o. Partie des Dames Ursulines, de la somme de neuf cent quinze piastres et cinquante-quatre centins, à laquelle somme je la fixe.

2o. Partie d'Etienne Tapin, de la somme de neuf cents piastres, à laquelle somme je la fixe.

3o. Partie de Dame Dickson, de la somme de mille piastres, à laquelle somme je la fixe ; et il n'est dû aucun droit de Quint à la Couronne sur les dites parties de Fief.

Daté à Trois-Rivières, le 26 Mai, 1857.

NORBERT DUMAS,
Commissaire.

PROVINCE DU CANADA,
BAS CANADA.

Je, soussigné, NORBERT DUMAS, un des Commissaires en vertu de l'Acte Seigneurial de 1854, a fait en triplicata, et conformément à la loi, le présent Cadastre abrégé des parties du Fief Hertel et Linctot possédées respectivement comme suit : No. 31, par les Révérendes Dames Religieuses Ursulines des Trois-Rivières ; No. 32, par Etienne Tapin, Ecuyer, et No. 33, par dame Harriet Sawtell, veuve de feu James Dickson.

Les rentes constituées payables aux Dames Religieuses Ursulines des Trois-Rivières, sur leur partie du dit Fief, par les Censitaires d'icelle, pour effectuer le rachat de leurs cens et rentes et redevances annuelles, sont celles qui apparaissent au présent Cadastre abrégé.

Et, les droits casuels pour l'abolition desquels une indemnité est accordée aux dites Dames Religieuses, relativement à leur dite partie du dit Fief, ainsi qu'il apparait par le Cadastre original d'icelle, consistent dans le droit de Lods et Ventes.

Et la rente constituée payable par le Gouvernement de cette Province, aux dites Dames Religieuses, pour le rachat du dit droit de Lods et Ventes se monte à une somme annuelle de douze piastres, égale en capital à celle de deux cents piastres.

Et quant aux dits Etienne Tapin et dame Harriet Sawtell, il ne leur est accordé aucune indemnité pour l'abolition des droits féodaux dans leurs parties respectives du dit Fief, ainsi qu'il apparait au cadastre original, attendu qu'ils n'ont jamais subinféodé leurs dites parties du dit Fief, et qu'ils sont encore eux-mêmes, aujourd'hui, propriétaires du domaine direct et du domaine utile d'icelles.

Les parties de Fief, sus-mentionnées, sont quittes et franches de tout droit de quint envers la Couronne.

Et, en foi de tout ce que dessus, j'ai signé.

Montréal, 1er Décembre, 1860.

Commissaire.

QUÉBEC :
Imprimé par STEWART DERBISHIRE et GEORGE DESBARATS, Imprimeur de Sa Très-Excellente Majesté la Reine.

1861.

No. 34.

CANADA, B. C.

Procédés sous l'Acte Seigneurial de 1854 et ses amendements.

CADASTRE ABRÉGÉ

DE LA PARTIE DU

FIEF HERTEL ET MARSOLETTE,

POSSÉDÉE PAR JEAN BTE. CHARTIER, Ecuyer.

Fait le 24 Janvier, 1861, par NORBERT DUMAS, Ecuyer, Commissaire.

Nos de référence	Nos du Terrier.	
		Pre
1	1	Zéph
2	«	
3	2	Pierr
4	«	
5	4	Josep
6	«	
7	6	Norbe
8	«	
9	8	Louis
10	18	Josep
11	16	Jacqu
12	10	Charl
13	11	Fabie
14	12	Antoi
15	13	Edou
16	16	Jacqu
17	21	Jean
18	1	Zéphi
19	«	Josep
20	«	Honor
21	«	Mada
		Seco Her
22	«	Zéphi
	«	Hono
	«	Josep
		Quatr H
23	25	Alexa
24	24	Thom
25	22	Alexa
		Cinqu de l
26	27	Magl
27	29	Honor
28	31	Oliva

No. de référence	No. du Terrier.	NOMS DES CENSITAIRES.	ÉTENDUE DE LA CONCESSION OU DU TERRAIN POSSÉDÉ. FRONT. Arpents.	Perches.	Pieds.	PROFONDEUR. Arpents.	Perches.	Pieds.	SUPERFICIE. Arpents.	Perches.	Pieds.	Emplacements ou Lots à bâtir, ou pour d'autres fins que pour des fins agricoles. VALEUR. £ s. d.	Montant de la Rente Constituée à être payée par le Censitaire. £ s. d.	Voyez référence au bas.
		Première Concession sur le Fleuve St. Laurent.												
1	1	Zéphirin Chartier.....	1	7	9	40	...	...	70	...	...	.....	0 3 9	
2	"	Do.	1	7	9	6	...	...	10	50	...	.....	0 2 9	
3	2	Pierre Dosité Morin.....	2	...	...	40	...	...	80	...	...	.....	0 4 4½	
4	"	Do.	1	7	9	6	...	...	10	50	...	.....	0 2 9½	
5	4	Joseph Rivard.....	1	...	...	33	...	...	33	...	...	.....	0 4 4½	
6	"	Do.	1	...	...	6	...	...	6	...	...	.....	0 2 9	
7	6	Norbert Gingras.....	...	...	...	...	...	...	1	50	...	.....	0 0 0½	
8	"	Do.	...	...	...	...	...	...	1	80	...	.....	0 0 0½	
9	8	Louis Beaudouin.....	...	5	...	6	...	...	3	...	...	.....	0 0 0½	
10	18	Joseph Beaudouin.....	...	...	...	...	...	...	1	50	...	.....	0 0 0½	
11	16	Jacques Beaudouin.....	...	...	...	...	...	...	1	50	...	.....	0 0 0½	
12	10	Charles Baillif.....	...	...	...	...	...	...	1	...	...	.....	0 0 0½	
13	11	Fabien Baillif.....	...	...	...	...	...	...	1	...	...	.....	0 0 0½	
14	12	Antoine Chartier.....	...	...	...	...	...	...	3	40	...	.....	0 0 0½	
15	13	Edouard Chartier.....	...	...	...	...	...	...	3	40	...	.....	0 0 0½	
16	16	Jacques Bte. Beaudouin.....	...	2	9	...	...	...	1	50	...	.....	0 0 0½	
17	21	Jean Bte. Arcand.....	...	5	...	5	...	...	2	50	...	.....	0 0 0½	
18	1	Zéphirin Chartier.....	...	5	...	5	...	...	2	50	...	.....	0 0 0½	
19	"	Joseph Chartier...	...	5	...	5	...	...	2	50	...	.....	0 0 0½	
20	"	Honoré Chartier.....	...	6	...	5	...	...	3	...	...	.....	0 0 0½	
21	"	Madame N. Demers.....	...	6	...	5	...	...	3	...	...	.....	0 0 0½	
		Seconde Concession du Fief Hertel ou Grand Côteau.												
22	"	Zéphirin Chartier (*Indivis.*)..	...	...	...	...	...	...	250	...	...	.....	0 0 1½	
	"	Honoré Chartier do. ..												
	"	Joseph Chartier do. ..												
		Quatrième Concession du Fief Hertel, rang Sud de la Rivière Champlain.												
23	25	Alexandre Davies.....	...	5	...	26	...	...	13	...	...	.....	0 1 8	
24	24	Thomas Rafter.....	2	5	...	26	...	...	65	...	...	.....	0 8 2	
25	22	Alexandre Fugère.....	2	...	...	26	...	...	52	...	...	.....	0 6 6½	
		Cinquième Conces., côté Nord de la Rivière Champlain.												
26	27	Magloire Chartier.....	2	5	...	40	...	...	100	...	...	.....	0 16 8	
27	29	Honoré Fugère.....	1	2	9	40	...	...	50	...	...	.....	0 8 4½	
28	31	Oliva Fugère.....	1	2	9	40	...	...	50	...	...	.....	0 8 4½	

No. de référence.	No. du Terrier.	NOMS DES CENSITAIRES.	ÉTENDUE DE LA CONCESSION OU DU TERRAIN POSSÉDÉ. FRONT. Arpents.	Perches.	Pieds.	PROFONDEUR. Arpents.	Perches.	Pieds.	SUPERFICIE. Arpents.	Perches.	Pieds.	Emplacements ou Lots à bâtir, ou pour d'autres fins que pour des fins agricoles. VALEUR. £ s. d.	Montant de la Rente Constituée à être payée par le Censitaire. £ s. d.
		Première Concession sur le Fleuve St. Laurent.											
29	49	Grégoire Montplaisir		6		40			24			.....	0 1 8
30	63	Frs. Xavier Sauvageau	2	5		40			100			.....	0 6 4
31	55	Théodore Félix	1	8		40			72			.....	0 4 2
32	57	Joseph Langie	1	8		40			72			.....	0 4 2
33	64	Hilaire Clermont							2			.....	0 0 3
34	59	Joseph Gosselin		7	9	30			52	50		.....	0 2 7½
35	61	Isaïe Montanbeau	1		9	40			70			.....	0 3 10½
36	63	Pierre Paul Toupin							12			.....	0 1 3
37	65	Narcisse Boisvert	1			40			40			.....	0 2 6
		Seconde Concession du Fief Marsolette ou Grand Côteau.											
38	68	Uldoric Boisvert	1			8			8			.....	0 1 0
39	"	Do.	1			40			40			.....	0 3 0
40	70	Alexis Dieudonné Langie	2			20			40			.....	0 5 0
41	53	Frs. Xavier Sauvageau	2			48			96			.....	0 12 0
42	47	Jean Provencher	2			20			40			.....	0 5 0
43	"	Do.	2			8			16			.....	0 2 0
44	51	Eusèbe Dumas	2			8			16			.....	0 2 0
45	55	Théodore Félix	2			40			80			.....	0 5 0
46	59	Joseph Gosselin	2			40			80			.....	0 8 0
47	"	Do.	2			8			16			.....	0 2 0
48	61	Isaïe Montanbeau	2			40			80			.....	0 5 1
49	"	Do.	2			8			16			.....	0 2 0
		Troisième Concession du Fief Marsolette ou côté Sud de la Rivière Champlain, Paroisse St. Maurice.											
50	43	Félix Dufresne	6	5		40			260			.....	1 6 3
51	"	Joseph Morinville	2			40			80			.....	0 7 6
52	44	Edouard Davies	2			40			80			.....	0 7 6
53	45	Joachim Dufresne							3			150 0 0	.....
		Quatrième Conces., côté Nord de la Rivière Champlain.											
54	33	Joseph Laprise				38			228			.....	1 18 0
55	35	Pierre Courteau				40			120			.....	1 0 0
56	37	Thomas Blais				15			30			.....	0 5 0
57	39	Antoine Marcotte				16			32			.....	0 7 1
58	41	Pierre Nault	2			4	5		9			.....	0 1 3
												£150 0 0	£13 2 11

PROVINCE DU CANADA,
BAS CANADA.

Je, soussigné, NORBERT DUMAS, un des commissaires en vertu de l'acte seigneurial de 1854, certifie avoir fait, conformément à la loi, le présent cadastre de la partie du Fief Hertel et Marsolette sus-nommée. Et maintenant, en procédant à clore, comme je clos finalement, par les présentes, le dit cadastre, je fixe la valeur totale des divers droits et biens lucratifs du dit Fief aux sommes suivantes, viz :

	$	cts.
1o. Valeur des cens et rentes.....	876	50
2o. Valeur des lods et ventes.....	731	00
	1607	50

Il n'y a aucuns autres droits ni biens lucratifs à estimer dans le dit Fief, outre ceux qui apparaissent et qui sont énumérés ci-dessus.

De sorte que la valeur totale du dit Fief se trouve être de la somme de mille six cent sept piastres et cinquante centins, à laquelle somme je la fixe.

Daté à Champlain, le 9 Septembre, 1857.

NORBERT DUMAS,
Commissaire.

Province du Canada,
Bas Canada.

Je, soussigné, NORBERT DUMAS, un des commissaires en vertu de l'acte seigneurial refondu, ai fait, en triplicata et conformément à la loi, le présent cadastre abrégé de la partie du Fief Hertel et Marsolette, possédée par J. B. Chartier.

Les rentes constituées, payables au seigneur de cette partie du dit Fief, par les censitaires d'icelle, et la valeur des droits casuels, pour l'abolition desquels une indemnité est accordée, par le gouvernement de cette Province, au dit seigneur, pour le rachat du droit de lods et ventes, sont celles qui apparaissent au présent cadastre.

De plus les droits de la couronne, dans cette partie du dit Fief, consistent dans le droit de quint, lequel droit de quint est computé, en formant une année commune sur le quint accru dans le Bas Canada, pendant les vingt-cinq années immédiatement antérieures à la passation de l'acte seigneurial de 1854, et réparti sur la susdite partie du dit Fief, en vertu des dispositions du dit acte, et se monte à une somme annuelle d'une piastre et vingt centins..... $1 20

Et en foi de tout ce que dessus j'ai signé.

Montréal, 24 Janvier, 1861.

QUEBEC:
IMPRIMÉ PAR STEWART DERBISHIRE ET GEORGE DESBARATS,
Imprimeur de Sa Très-Excellente Majesté la Reine.
1861.

No. 35.

CANADA, B. C.

Procédés sous l'Acte Seigneurial de 1854 et ses amendements.

CADASTRE ABRÉGÉ

DE LA PARTIE DU

FIEF HERTEL ET MARSOLETTE,

POSSÉDÉE PAR DAVID KINNEAR, Ecuyer.

Fait le 24 Janvier, 1861, par NORBERT DUMAS, Ecuyer, Commissaire.

ERRATA.

No. de référence.	Nature de l'Erreur.			
8	Nom	*au lieu de* Alix.....		*lisez* Alexis
16	*Note omise.* — Fabien Baillif possède une perche de front sur la profondeur de cette terre.			
64	Rente constituée.....	" £0 7 7½		" £0 7 7½

No de référence.	No de Terrier.	NOMS DES CENSITAIRES.	ÉTENDUE DE LA CONCESSION OU DU TERRAIN POSSÉDÉ. FRONT. Arpents	Perches	Pieds	PROFONDEUR. Arpents	Perches.	Pieds.	SUPERFICIE. Arpents.	Perches.	Pieds.	Emplacement ou Lots à bâtir, ou pour d'autres fins que pour des fins agricoles. VALEUR. £ s. d.	Montant de la Rente Constituée à être payée par le Censitaire. £ s. d.	Voyez référence au bas.
		Première Concession sur le Fleuve St. Laurent.												
1	37	Antoine Chartier	...	9	...	40	...	...	20	...	...	.....	0 0 8½	
2	"	François Polette	...	...	...	...	...	...	....	25	...	10 0 0	0 0 0½	
3	38	Edouard Chartier	2	5	...	40	...	...	100	...	...	.....	0 3 10	
4	1	Honoré Chartier	1	...	...	40	...	...	40	...	...	.....	0 1 9¼	
5	8	Pierre Clermont	...	5	...	1	...	...	2	...	...	.....	0 0 1½	
6	"	Honoré Chartier	...	5	...	36	...	...	18	...	...	.....	0 0 9½	
7	"	Eléonore Clermont	...	2	9	40	...	...	10	...	...	.....	0 0 5½	
8	"	Alix Clermont	...	2	9	40	...	...	10	...	...	.....	0 0 5½	
9	2	Athanase Carpentier	...	1	4	40	...	...	1	88	288	.....	0 0 7½	
10	8	Louis Marchand	...	...	...	...	...	...	....	25	...	0 0	0 0 0½	
11	50	Joseph Rivard (Pierre)	...	...	...	...	...	...	1	25	...	50 0 0	0 0 2½	
12	6	François Jean Chartier	...	8	15	38	...	...	33	58	216	.....	0 1 0½	
13	35	Joseph Rivard	...	...	...	...	...	...	....	50	...	15 0 0	0 0 1½	
14	35	Do.	2	...	...	40	...	...	80	...	...	.....	0 1 0	
15	35	Louis Rivard	2	5	...	40	...	...	100	...	...	.....	0 1 3	
16	36	Jean Bte. Langevin	2	...	...	40	...	...	80	...	...	.....	0 1 5½	
17	5	Joseph Pepin *alias* Joé	1	...	...	40	...	...	40	...	...	.....	0 0 10	
		Deuxième Concession du Fief Hertel, nommée Troy.												
18	49	Nazaire Gagnon	...	...	...	...	...	...	....	75	...	.....	0 0 0½	
19	40	Cléophas Morin	...	...	...	...	...	...	....	75	...	.....	0 0 0½	
20	8	Pierre Clermont, (Petit)	1	2	...	1	...	...	4	80	...	.....	0 0 0½	
21	37	Antoine Chartier	1	...	...	5	...	...	5	...	...	.....	0 0 10	
22	38	Edouard Chartier	1	...	...	5	...	...	5	...	...	.....	0 0 10	
23	10	François Ulphic Marchand	1	...	...	40	...	...	40	...	...	.....	0 6 1½	
24	9	Antoine Marchand	2	...	...	35	...	...	70	...	...	.....	0 11 9	
25	40	Cléophas Morin	1	...	...	35	...	...	35	...	...	.....	0 6 9½	
26	7	Olivier Baril	...	5	...	40	...	...	20	...	...	.....	0 1 8	
27	47	Joseph Toupin	...	...	...	...	...	...	....	25	...	7 0 0	0 0 0½	
28	6	François Jean Chartier	1	5	...	38	...	...	57	...	...	.....	0 5 0	
29	5	Joseph Pepin	2	...	...	40	...	...	80	...	...	.....	0 10 0	
30	"	Hector Marchand	...	...	...	...	...	...	2	...	...	6 0 0	0 0 0½	
31	8	Pierre Petit Clermont	1	...	...	40	...	...	40	...	...	.....	0 3 4	
32	4	Pierre Rivard	2	...	...	40	...	...	80	...	...	.....	0 10 0	
33	3	Joseph Titi Morin	2	...	...	40	...	...	80	...	...	.....	0 3 6½	

1 *Fief Hertel et Marsolette. No.* 35.

No. de référence.	No. du Terrier.	NOMS DES CENSITAIRES.	ÉTENDUE DE LA CONCESSION OU DU TERRAIN POSSÉDÉ. FRONT. Arpents	Perches	Pieds	PROFONDEUR. Arpents	Perches	Pieds	SUPERFICIE. Arpents	Perches	Pieds	Emplacements ou Lots à bâtir, ou pour d'autres fins que pour des fins agricoles. VALEUR. £ s. d.	Montant de la Rente Constituée à être payée par le Censitaire. £ s. d.
		Deuxième Concession du Fief Hertel, nommée Troy.— (Suite.)											
34	1	Joseph Bte. Chartier.....	1	.....		40	.....		40	.....		.....	0 1 9½
35	41	Joseph Marchand.....	1	.....		2	.....		2	.....		.....	0 0 0½
		Troisième concession, continuations du Fief Hertel.											
36	48	François Xavier Sauvageau..	1	5	...	16	.....		24	.....		.....	0 3 6
37	9	Madame Veuve Moutreuil...	1	5	...	16	.....		24	.....		.....	0 3 6
38	40	Cléophas Morin.....	1	2	...	16	.....		10	20	...	.....	0 2 4
39	8	Pierre Clermont, Petit.....	1	5	...	16	.....		24	.....		.....	0 3 6
40	49	Hyacinthe V. Marchand....	1	5	...	13	.....		19	50	...	.....	0 3 6½
41	5	Joseph Pepin.....	2	.....		13	.....		26	.....		.....	0 4 8
42	4	Pierre Rivard.....	2	.....		13	.....		26	.....		.....	0 4 8
43	3	Joseph *alias* Titi Morin.....	2	.....		13	.....		26	.....		.....	0 4 8½
44	1	Joseph Chartier.....	1	.....		13	.....		13	.....		.....	0 2 4½
		Quatrième concession, rang sud de la rivière Champlain.											
45	18	Antoine Chorelle Dorvilliers	2	2	...	30	.....		66	.....		.....	0 11 1
46	19	James Bundock.....	3	.....		30	.....		90	.....		.....	0 15 0
47	21	Michael Waldon.....	1	5	...	30	.....		45	.....		.....	0 7 6½
48	20	James Bundock.....	3	.....		30	.....		90	.....		.....	0 15 0
49	22	Pierre Dussault.....	1	5	...	30	.....		45	.....		.....	0 7 6½
50	23	Laurent Thérien.....	1	5	...	30	.....		45	.....		.....	0 7 6½
		Cinquième concession, rang nord de la rivière Champlain.											
51	29	François Rousseau.....	3	.....		40	.....		120	.....		.....	0 19 0
52	23	Joseph Sauvageau, fils.....	1	5	...	30	.....		45	.....		.....	0 7 6½
53	39	Le Domaine	11	2	...	40	.....		448	.....		.....	.....
		Première Concession sur le Fleuve St. Laurent.											
54	41	Joseph Rivard.....	...	5	...	40	.....		20	.....		.....	0 0 0½
55	17	Ferdinand Cossette.....	1	.....		40	.....		40	.....		.....	0 0 10
56	"	Norbert Gingras.....	...	.....		.....	.....		....	75	...	40 0 0	0 0 0½
57	"	François Deshaliers.....	...	.....		.....	.....		.....	.....	50	5 0 0	.....
58	"	Jean Bte. Arcand.....	...	5	...	5	.....		2	50	...	.....	0 0 0½

No. de référence.	No. du Terrier.	NOMS DES CENSITAIRES.	ÉTENDUE DE LA CONCESSION OU DU TERRAIN POSSÉDÉ — FRONT Arpents	FRONT Perches	FRONT Pieds.	PROFONDEUR Arpents.	PROFONDEUR Perches.	PROFONDEUR Pieds.	SUPERFICIE. Arpents	SUPERFICIE. Perches	SUPERFICIE. Pieds.	Emplacements ou Lots à bâtir, ou pour d'autres fins que pour des fins agricoles. VALEUR £ s. d.	Montant de la Rente Constituée à être payée par le Censitaire. £ s. d.	Voyez référence au bas.
		Première Concession sur le Fleuve St. Laurent.— (Suite.)												
59	17	Norbert Gingras	...	2	9	5	.....		1	25	...	.....	0 0 0½	
60	41	Joseph Rivard	1	.....		5	.....		5	.....		.....	0 0 0½	
61	"	Godfroid Lacroix	...	2	9	5	.....		1	25	...	.....	0 0 0½	
62	"	Auguste Cossette	...	2	9	5	.....		1	25	...	.....	0 0 0½	
63	17	Ferdinand Cossette	...	5	...	5	.....		2	50	...	.....	0 0 0½	
64	39	Colbert Félix	1	2	9	5	.....		6	25	...	.....	0 7 7½	
65	"	Moïse Chatellereau	2	.....		5	.....		10	.....		.....	0 0 0½	
66	"	Pierre Jourdain	.....			.....			.....	75	...	15 0 0	.....	
67	16	Edouard Lacroix	1	2	9	35	.....		43	75	...	.....	0 4 8½	
68	15	Jean Bte. Toupin	2	.....		34	.....		68	.....		.....	0 1 3	
69	14	Alexis Toupin	3	.....		40	.....		120	.....		.....	0 2 6	
70	17	Isidore Cossette	1	.....		40	.....		40	.....		.....	0 3 4	
71	11	Ferdinand Cossette	...	5	...	40	.....		2	.....		.....	0 0 0½	
72	"	Dolphis Cossette	.....			.....			.....	75	...	15 0 0	.....	
73	11	Ferdinand Cossette	...	5	...	2	.....		1	.....		.....	.....	
74	12	Isidore Cossette	...	5	...	40	.....		20	.....		.....	0 0 5	
		Deuxième Concession du Fief Marsolette ou Rang du Grand Côteau.												
75	11	Ferdinand Cossette	...	7	9	40	.....		30	.....		.....	0 0 7½	
76	11	Joseph Marchand	...	7	9	40	.....		30	.....		.....	0 0 7½	
77	12	Isidore Cossette	...	5	...	20	.....		10	.....		.....	0 0 0½	
78	17	Do.	1	.....		40	.....		40	.....		.....	0 3 4	
79	14	Alexis Toupin	3	.....		40	.....		120	.....		.....	0 3 1½	
80	15	Jean Bte. Toupin	2	.....		40	.....		80	.....		.....	0 1 3	
81	16	Edouard Lacroix	1	2	9	40	.....		50	.....		.....	0 6 8½	
82	17	B. Ferdinand Cossette	1	.....		40	.....		40	.....		.....	0 3 4	
83	46	Pierre Dosité Morin	10	.....		12	.....		120	.....		.....	0 13 9½	
84	13	Maxime Rivard	...	5	...	40	.....		20	.....		.....	0 3 4	
		Troisième Concession ou Rang du côté sud de la Rivière Champlain.												
85	25	Moise Pierre Dubois	.....			.....			7	.....		.....	0 2 3	
86	25	Joseph Frs. Morinville	2	.....		20	.....		40	.....		.....	0 11 4	
87	25	Hubert Dubois	...	7	...	30	.....		21	.....		.....	0 3 4	

No. de référence.	No. du Terrier.	NOMS DES CENSITAIRES.	ÉTENDUE DE LA CONCESSION OU DU TERRAIN POSSÉDÉ. FRONT. Arpents.	Perches.	Pieds.	PROFONDEUR. Arpents.	Perches.	Pieds.	SUPERFICIE. Arpents.	Perches.	Pieds.	Emplacements ou Lots à bâtir, ou pour d'autres fins que pour des fins agricoles. VALEUR. £ s. d.	Montant de la Rente Constituée à être payée par le Censitaire. £ s. d.	Voyez Conditions au dos.
		Troisième Concession ou Rang du côté sud de la Rivière Champlain.—(Suite.)												
88	26	Hubert Dubois.....	2	5	...	30	.....		75	.....		.....	0 12 6½	
89	27	Eustache Normandin.....	2	5	...	26	.....		65	.....		.....	0 12 1½	
90	45	Olivier Dussureault.....	...	.....		.....			5	.....		.....	0 0 2½	
91	28	Pierre Hamelin (Mimi).....	...	5	...	40	.....		20	.....		.....	0 0 3	
		Quatrième Concession du Fief Marsolette ou rang nord de la Rivière Champlain.												
92	30	Joseph Michel Doutigny.....	2	.....		40	.....		80	.....		.....	0 13 4	
93	31	Joseph Carignant.....	2	.....		40	.....		80	.....		.....	0 13 4	
94	32	Moise Beaudoin.....	2	.....		40	.....		80	.....		.....	0 13 4	
95	33	Alexis Beaudoin.....	2	.....		40	.....		80	.....		.....	0 13 4	
96	34	Do.	2	2	9	40	.....		90	.....		.....	0 13 4	
97	35	Alexandre Davies.....	2	.....		26	.....		52	.....		.....	0 13 1	
												£163 0 0	£18 12 5½	

PROVINCE DU CANADA,
BAS CANADA.

Je, soussigné, NORBERT DUMAS, un des commissaires en vertu de l'acte seigneurial de 1854, certifie avoir fait, conformément à la loi, le présent cadastre du Fief Hertel-Marsolette sus-nommé. Et maintenant, en procédant à clore, comme je clos finalement, par les présentes, le dit cadastre, je fixe la valeur totale des divers droits et biens lucratifs du dit Fief aux sommes suivantes, viz :

	$ cts.
1o. Valeur des cens et rentes.....	1241 66
2o. Valeur des lods et ventes.....	1075 83
	$2317 49

Il n'y a aucuns autres droits ni biens lucratifs à estimer dans le dit Fief, outre ceux qui apparaissent et qui sont énumérés ci-dessus.

De sorte que la valeur totale du dit Fief se trouve être de la somme de deux mille trois cent dix-sept piastres et quarante-neuf centins, à laquelle somme je la fixe.

Daté à Champlain, ce 9 Septembre, 1857.

NORBERT DUMAS,
Commissaire.

PROVINCE DU CANADA,
BAS CANADA.

Je, soussigné, NORBERT DUMAS, un des commissaires en vertu de l'Acte Seigneurial Refondu, ai fait, en triplicata et conformément à la loi, le présent cadastre abrégé de la partie du Fief Hertel et Marsolette, possédée par David Kinnear.

Les rentes constituées, payables au seigneur de cette partie du dit fief, par les censitaires d'icelle, et la valeur des droits casuels, pour l'abolition desquels une indemnité est accordée, par le gouvernement de cette Province, au dit seigneur, pour le rachat du droit de lods et ventes, sont celles qui apparaissent au présent cadastre.

De plus les droits de la couronne, dans cette partie du dit fief consistent dans le droit de quint, lequel droit de quint est computé en formant une année commune sur le quint accru dans le Bas Canada, pendant les vingt-cinq années immédiatement antérieures à la passation de l'acte seigneurial de 1854, et réparti sur la susdite partie du dit fief, en vertu des dispositions du dit acte, et se monte à une somme annuelle de une piastre et soixante-treize centins..... $1 73

Et en foi de tout ce que dessus j'ai signé.

Montréal, 24 Janvier, 1861.

Commissaire sous l'Acte Seigneurial Refondu.

QUÉBEC:

Imprimé par STEWART DERBISHIRE et GEORGE DESBARATS, Imprimeur de Sa Très-Excellente Majesté la Reine.

1861.

No. 36.

CANADA, B. C.

Procédés sous l'Acte Seigneurial de 1854 et ses amendements.

CADASTRE ABRÉGÉ

DE LA PARTIE DU

FIEF HERTEL ET MARSOLETTE,

POSSÉDÉE PAR LES HÉRITIERS DE FEU MOSES HART.

Fait le 24 Janvier, 1861, par **NORBERT DUMAS**, Ecuyer, Commissaire.

CADA

No. de référence.	No. du Terrier.	
1	14	Jo
2	15	H
3	16	H
		S
4	17	Th
5	18	Ca
6	20	Jo
7	28	Ep
		Ta
8	14	Jo
9	17	Th
10	19	Ul
11	20	Jo
12	21	Jo
13	22	Jo
		Qu
14	23	Eli
15	24	Jea
16	24	Hu
		Oi
17	25	Fra
18	27	Oli
19	26	Lo
20	13	Na

No. de référence.	No. du Terrier.	NOMS DES CENSITAIRES.	ÉTENDUE DE LA CONCESSION OU DU TERRAIN POSSÉDÉ. FRONT. Arpents.	Perches.	Pieds.	PROFONDEUR. Arpents.	Perches.	Pieds.	SUPERFICIE. Arpents.	Perches.	Pieds.	Emplacements ou Lots à bâtir, ou pour d'autres fins que pour des fins agricoles. VALEUR. £ s. d.	Montant de la Rente Constituée à être payée par le Censitaire. £ s. d.	Voyez référence au bas.
		Première Concession sur le fleuve St. Laurent.												
1	14	Joseph Pepin	...	5	...	40	...	...	20	...	...	.....	0 0 5	
2	15	Hyacinthe Vital Marchand	1	2	9	40	...	...	50	...	...	.....	0 1 8	
3	16	Hubert Sauvageau	3	1	14	40	...	...	127	...	...	.....	0 3 11	
		Seconde Concession du Fief Hertel, lieu nommé Troy ou Grand Côteau.												
4	17	Théodore Montreuil	2	...	...	25	...	...	50	...	...	.....	0 6 3	
5	18	Calixte Rivard	...	5	...	25	...	...	12	50	...	.....	0 1 7	
6	20	Joseph Rivard	...	5	...	25	...	...	12	50	...	.....	0 1 7	
7	28	Ephrem Chartier	1	3	...	25	...	...	32	50	...	.....	0 4 3½	
		Troisième Concession du Fief Hertel ou Continuations.												
8	14	Joseph Pepin	1	...	...	30	...	...	30	...	...	.....	0 5 0	
9	17	Théodore Montreuil	1	5	...	35	...	...	52	50	...	.....	0 7 6	
10	19	Ulphic Marchand	...	5	...	30	...	...	15	...	...	.....	0 2 6	
11	20	Joseph Rivard	...	9	...	35	...	...	31	50	...	.... .	0 4 6	
12	21	Joseph Morin	...	4	...	35	...	...	14	...	...	.....	0 2 0	
13	22	Joseph Antoine Chartier	...	5	...	35	...	...	17	50	...	.....	0 7 6	
		Quatrième Concession du Fief Hertel, ou rang Sud de la Rivière Champlain.												
14	23	Elie Mongrain	2	...	...	26	...	...	52	...	...	.....	0 8 8½	
15	24	Jean Chrisostôme Dubé	2	...	...	26	...	...	52	...	...	.....	0 8 8½	
16	24	Hubert Sauvageau	2	5	...	26	...	...	65	...	...	.....	0 2 3	
		Cinquième Concession du Fief Hertel, ou rang Nord de la Rivière Champlain.												
17	25	François Rousseau	...	8	...	40	...	...	32	...	...	.....	0 5 4	
18	27	Olivier Beaudoin	2	...	...	40	...	...	80	...	...	.....	0 13 5	
19	26	Louis de Montigny	2	...	...	40	...	...	80	...	...	.....	0 13 5	
20	13	Narcisse Boisvert	1	...	...	40	...	...	40	...	...	.....	0 2 6	

No. de référence.	No. du Terrier.	NOMS DES CENSITAIRES.	ÉTENDUE DE LA CONCESSION OU DU TERRAIN POSSÉDÉ. FRONT. Arpents.	Perches.	Pieds.	PROFONDEUR. Arpents.	Perches.	Pieds.	SUPERFICIE. Arpents.	Perches.	Pieds.	Emplacements ou Lots à bâtir, ou pour d'autres fins que pour des fins agricoles. VALEUR. £ s. d.	Montant de la Rente Constituée à être payée par le Censitaire. £ s. d.	Voyez renvois au bas.
		Cinquième Concession du Fief Hertel, ou rang Nord de la Rivière Champlain.— (Suite.)												
21	11	Mme. Uldoric Boisvert	3			40			120				0 10 9	
22	10	Honoré Chartier	1	5		40			60				0 4 1	
23	9	Jean Bte. Langevin	1			40			40				0 2 6½	
24	8	Godfroid Clermont	3	7	9	40			150				0 9 4½	
		Seconde Concession ou Rang du Grand Côteau.												
25	7	Hilaire Clermont	4	2	9	40			170				1 0 10	
26	29	Sévère Lapointe	1	7	9	40			70				0 5 10	
27	6	François Morinville	1			40			40				0 3 4	
28	13	Jean Baptiste Dugré	2			40			80				0 10 1	
29	8	Godfroid Clermont	2			40			80				0 10 1	
30	2	Joseph Ulphic Morin							50				0 10 0	
		Troisième Concession, ou rang Sud de la Rivière Champlain, paroisse St. Maurice, nouvelle division.												
31	5	Jean Davies	1	5		26			39				0 6 6½	
32	2	Joseph Ulphic Morin	1	5		26			39				0 6 6½	
33	3	Hector Guilbeau	2			26			52				0 8 8½	
34	4	Jean Bte. Toupin	2			26			52				0 8 8½	
35	1	Olivier Gouin	2			26			52				0 8 8½	
36		Godfroid Lacroix							3				0 0 0½	
		Prairies sur les bords du fleuve St. Laurent.												
37	"	Louis Rivard		2	9	2				50			0 0 0½	
38	20	Joseph Rivard		2	9	2				50			0 0 0½	
39	"	Madame Numidique Demers								90			0 0 0½	
40	19	Louis Rivard		3		3				90			0 0 0½	
41	20	Joseph Rivard		3		3				90			0 0 0½	
42	"	Hubert Sauvageau		2	9	3				75			0 0 0½	
43	2	Joseph Ulphic Morin	2			26			52				0 8 8½	
													£ 11 18 2	

PROVINCE DU CANADA,
BAS CANADA.

Je, soussigné, NORBERT DUMAS, un des Commissaires en vertu de l'Acte Seigneurial de 1854, certifie avoir fait, conformément à la loi, le présent Cadastre de la partie du Fief Hertel et Marsolette susnommée. Et maintenant, en procédant à clore, comme je clos finalement, par les présentes, le dit Cadastre, je fixe la valeur totale des divers droits et biens lucratifs du dit Fief aux sommes suivantes, savoir :

	$	cts.
1o. Valeur des cens et rentes.....	793	83
2o. Valeur des lods et ventes.....	282	16
	$1075	99

Il n'y a aucuns autres droits ni biens lucratifs à estimer dans le dit fief, outre ceux qui apparaissent et qui sont énumérés ci-dessus.

De sorte que la valeur totale du dit Fief se trouve être de la somme de mille soixante-et-quinze piastres et quatre-vingt-dix-neuf centins, à laquelle somme je la fixe.

Daté à Champlain, ce 9 Septembre, 1857.

NORBERT DUMAS,
Commissaire.

PROVINCE DU CANADA,
BAS CANADA.

Je, soussigné, NORBERT DUMAS, un des commissaires en vertu de l'acte seigneurial refondu, ai fait, en triplicata et conformément à la loi, le présent cadastre abrégé de la partie du fief Hertel et Marsolette, possédée par les héritiers de feu Moses Hart.

Les rentes constituées, payables aux seigneurs de cette partie du dit fief, par les censitaires d'icelle, et la valeur des droits casuels, pour l'abolition desquels une indemnité est accordée, par le gouvernement de cette Province, au dit seigneur, pour le rachat du droit de lods et ventes, sont celles qui apparaissent au présent cadastre.

De plus les droits de la couronne, dans cette partie du dit fief, consistent dans le droit de quint, lequel droit de quint est computé, en formant une année commune sur le quint accru dans le Bas Canada, pendant les vingt-cinq années immédiatement antérieures à la passation de l'acte seigneurial de 1854, et reparti sur la susdite partie du dit fief, en vertu des dispositions du dit acte, et se monte à une somme annuelle de quatre-vingts centins..... $00 80

Et en foi de tout ce que dessus j'ai signé.

Montréal, 24 Janvier, 1861.

Commissaire sous l'Acte Seigneurial Refondu.

Hertel et Marsolette. No. 36.

QUEBEC:
IMPRIMÉ PAR STEWART DERBISHIRE ET GEORGE DESBARATS,
Imprimeur de Sa Très-Excellente Majesté la Reine.
1861.

No. 37.

CANADA, B. C.

Procédés sous l'Acte Seigneurial de 1854 et ses amendements.

CADASTRE ABRÉGÉ

DE LA PARTIE DU

FIEF HERTEL ET MARSOLETTE,

POSSÉDÉE PAR THOMAS BURNS, Ecuyer.

Fait le 24 Janvier, 1861, par **NORBERT DUMAS**, Ecuyer, Commissaire.

ERRATA.

No. de référence.	Nature de l'Erreur.			
21	*Note omise.*—5 perches de ce lot sont la propriété de Zéphirin Chartier ; il paie 5 pots de blé en sus des 14 pots ci-insérés.			
22, 23, 24, 25	*Note omise.* — Ces quatre lots ne paient un sou par arpent en superficie qu'autant qu'ils seront possédés par les propriétaires actuels ou leurs enfants, à titre de succession autrement les rentes seront élevées autant que celles des terres voisines.			
33	Rente constituée.....	*au lieu de* £0 3 7½		*lisez* £0 3 7½
60	Front	" 3 arp.....		" 2 arp.
60	*Note omise.* — Fabien Baillif possède une perche de front sur la profondeur de cette terre.			
65	Do. Do.			
100	Front	" 3 arp		" 2 arp.
105	*Note omise.* — Ce lot se trouve entre le 1er et 2me rang du Fief Hertel.			
106, 107	*Note omise.*—Ces deux lots se trouvent dans le 3me rang du Fief Hertel.			
108	*Note omise.* — Ce lot se trouve entre le 1er et 2me rang du Fief Hertel.			

No.	No. du Terrier.	NOMS DES CENSITAIRES.	ÉTENDUE DE LA CONCESSION OU DU TERRAIN POSSÉDÉ. FRONT. Arpents.	Perches.	Pieds.	PROFONDEUR. Arpents.	Perches.	Pieds.	SUPERFICIE. Arpents.	Perches.	Pieds.	Emplacements où Lots à bâtir, ou pour d'autres fins que pour des fins agricoles. VALEUR. £ s. d.	Montant de la Rente Constituée à être payée par le Censitaire. £ s. d.	Voyez référence au bas.
		Première Concession, Batture à Bigot, Pointe à Proulx.												
1		Louis Rivard		5		2			1				0 0 0½	
2		Madame N. Demers								80			0 0 0½	
3		Louis Rivard							4				0 0 0½	
4		Louis Et. Dubord							3				0 0 0½	
5		Narcisse Dubord							2				0 0 0½	
6		Maxime Rivard							2				0 0 0½	
7		Narcisse Dubord							2				0 0 0½	
8		Jean Bte Langevin							2				0 0 0½	
9		Auguste Morinville							3				0 0 0½	
10		Joseph Morinville							2				0 0 0½	
11		Joseph Marchand							1				0 0 0½	
12		Edouard Chartier							1				0 0 0½	
13		J. E. Lanouette							2	50			0 0 0½	
14		Joseph Chartier							2				0 0 0½	
		Première Concession sur le Fleuve St. Laurent.												
15		Hubert Sauvageau	1		13	40			42	76	176		0 1 5	
16		Louis Marchand							1	25		5 0 0	0 0 0½	
17		Jean Davies							3			50 0 0	0 0 1	
18		Maxime Rivard	2			36			72				0 5 7	
19		Joseph Morinville	2			36			72				0 5 7	
20		Jean Louis Dubord	1	5		36			51				0 4 2	
21		Joseph Marchand	1	2		40			48				0 3 10¾	
		Deuxième Concession ou Grand Côteau.												
22		Edouard Chartier							100				0 4 2	
23		Antoine Chartier							100				0 4 2	
		Troisième Concession ou Continuations.												
24		Edouard Chartier							100				0 4 2	
25		Antoine Chartier							100				0 4 2	
		Quatrième Concession ou sud de la Rivière Champlain.												
26		Hubert Sauvageau	2	5		30			75				0 8 1½	
27		Germain Fugère	2	5		30			75				0 8 1½	
28		Joseph Fugère	2	6		30			78				0 8 1½	

1 *Fief Hertel et Marsolette.* *No.* 37.

IMAGE EVALUATION TEST TARGET (MT-3)



Photographic Sciences Corporation

23 WEST MAIN STREET
WEBSTER, N.Y. 14580
(716) 872-4503

No. de référence.	No. du Terrier.	NOMS DES CENSITAIRES.	ÉTENDUE DE LA CONCESSION OU DU TERRAIN POSSÉDÉ. FRONT. Arpents.	Perches.	Pieds.	PROFONDEUR. Arpents.	Perches.	Pieds.	SUPERFICIE. Arpents.	Perches.	Pieds.	Emplacements ou Lots à bâtir, ou pour d'autres fins que pour des fins agricoles. VALEUR. £ s. d.	Montant de la Rente Constituée à être payée par le Censitaire. £ s. d.	Voyez référence au bas.
		Cinquième Concession, côté nord de la Rivière Champlain.												
29		Pierre Fugère	2			40			80				0 13 1	
30		Charles Fugère	2			40			80				0 13 4	
31		Jean Houde	2			40			80				0 13 1	
32		Moïse Brunelle	1	8		40			72				0 11 1	
		Fief Marsolette, Première Concession sur le Fleuve St. Laurent.												
33		Joseph Marchand	1	5		40			60				0 3 7½	
34		Ferdinand Cossette		5		40			20				0 1 2	
35		Auguste Cossette							1	5		50 0 0	0 0 1	
36		Joseph Sénécal		5		40			20				0 1 6½	
37		François Toupin	2			40			80				0 4 4	
38		Joachim Boisvert	1	7	9	40			70				0 4 1½	
39		Alexis Marchand								75		50 0 0	0 16 6½	
40		Frs. Hyacinthe Marchand								75		50 0 0	0 16 6½	
41		Colbert Félix	2	5		40			100				0 1 10½	
42		Joseph Lacroix	1	7	9	40			70				0 1 3½	
43		Louis Carignant	2			40			80				0 1 3½	
44		Pierre Carignant	2			40			80				0 1 3	
45		Alphonse Carignant								25		25 0 0	0 0 1	
46		David Emanuel Hébert	1	5		40			60				0 3 7½	
47		Léandre Emanuel Hébert	1	5		40			60				0 3 7½	
48		Godfroid Clément	1	9		40			76				0 2 6½	
		Seconde Concession ou Rang du Grand Côteau.												
49		Godfroid Lacroix	1			20			20				0 2 6	
50		Joseph Lacroix	1			20			20				0 2 6	
51		Léandre Emanuel Hébert	1	5		20			30				0 4 6	
52		David Emanuel Hébert	1	5		20			30				0 4 6	
53		Louis Carignant	1	5		20			30				0 3 9	
54		Pétrus Carignant	2			20			40				0 5 0	
55		Auguste Cossette	2			20			40				0 6 8	
56		Cléophas Morin		5		20			10				0 1 3	
57		Isidore Cossette	2			20			40				0 6 8	
58		Joachim Boisvert	1	5		20			30				0 0 0½	

No. de référence.	No. du Terrier.	NOMS DES CENSITAIRES.	ÉTENDUE DE LA CONCESSION OU DU TERRAIN POSSÉDÉ. FRONT. Arpents.	Perches.	Pieds.	PROFONDEUR. Arpents.	Perches.	Pieds.	SUPERFICIE. Arpents.	Perches.	Pieds.	Emplacements ou Lots à bâtir, ou pour d'autres fins que pour des fins agricoles. VALEUR £ s. d.	Montant de la Rente Constituée à être payée par le Censitaire. £ s. d.	Voyez référence au bas.
		Seconde Concession ou Rang du Grand Côteau.—(Suite.)												
59		Joseph Sénécal	1	5		20			30				0 1 8	
60		Jean Bte. Langevin	3			30			60				0 2 6	
61		François Toupin	1	5		30			45				0 5 0	
62		Frs. Hyacinthe Marchand		2	9	20			5				0 0 7½	
63		Alexis Marchand		2	9	20			5				0 0 7½	
		Troisième Concession.												
64		Joachim Boisvert	2			40			80				0 0 0½	
65		Baptiste Langevin	2			14			28				0 4 8	
66		Joachim Boisvert	1			40			40				0 0 0½	
67		Joseph Morinville	1			40			40				0 9 1	
68		George Dubord	1			40			40				0 9 1	
69		Jean Louis Dubord		5		40			20				0 4 8	
70		Joseph Marchand		5		40			20				0 4 8	
71		Dosité Morin	1			40			40				0 9 1	
72		Pierre Jourdain	1			40			40				0 9 1	
73		Joseph Rivard	1			40			40				0 9 1	
74		Colbert Félix	2			40			80				0 0 0½	
75		Hyacinthe Marchand		7	9	40			30				0 7 0	
76		Léandre Emanuel	1			40			40				0 0 0½	
77		Petrus Carignant	2			40			80				0 18 1	
78		Joseph Lacroix	1			40			40				0 9 1	
79		God. Lacroix	1			40			40				0 9 1	
		Quatrième Concession sud de la Rivière Champlain.												
80		Pierre Mimi Hamelin	2			30			60				0 7 6	
81		Louis Marchand	2			30			60				0 7 6	
82		Joseph Jourdain	2			30			60				0 7 6	
83		Nazaire Gagnon	2			30			60				0 7 6	
84		Louis Marchand	2			30			60				0 7 6	
85		Edouard Gignac	2			30			60				0 7 6	
86		Ignace Gignac	2			30			60				0 7 6	
87		Louis Dufresne	2			30			60				0 7 6	
88		Joseph Brunelle	3	5					75				0 13 1½	

No. de référence.	No. du Terrier.	NOMS DES CENSITAIRES.	ÉTENDUE DE LA CONCESSION OU DU TERRAIN POSSÉDÉ. FRONT. Arpents.	Perches.	Pieds.	PROFONDEUR. Arpents.	Perches.	Pieds.	SUPERFICIE. Arpents.	Perches.	Pieds.	Emplacements ou Lots à bâtir, ou pour d'autres fins que pour des fins agricoles. VALEUR.	Montant de la Rente Constituée à être payée par le Censitaire.		
		Cinquième Concession nord de la Rivière Champlain.										£ s. d.	£	s.	d.
89		Edouard Nobert	1	6	...	40	...	...	64	...	...	.....	0	10	8
90		Veuve Frs. Sauvageau	2	...	...	40	...	...	80	...	...	.....	0	13	4
91		Elie Dubois	2	...	...	40	...	...	80	...	...	.....	0	13	4
92		Ovide Jean Dontigny	2	...	...	40	...	...	80	...	...	.....	0	13	4
93		Joseph Laprise	2	...	...	40	...	...	80	...	...	.....	0	13	4
94		Joseph Laprise, fils	2	...	...	40	...	...	80	...	...	.....	0	13	4
95		Isaie Houde	2	...	...	40	...	...	80	...	...	.....	0	13	4
96		Edouard Beaudouin	2	...	...	40	...	...	80	...	...	.....	0	13	4
97		Joseph M. Chartier	2	...	...	40	...	...	80	...	...	.....	0	13	4
98		Charles Sauvageau, fils	2	...	...	40	...	...	80	...	...	.....	0	13	4
99		Onézime Tousain	3	...	...	40	...	...	120	...	...	.....	1	0	0
100		Eustache Paquin	3	...	...	40	...	...	80	...	...	.....	0	13	4
101		Onézime Tousain	2	...	...	40	...	...	80	...	...	.....	0	13	4
102		Charles Paquin	2	...	...	40	...	...	80	...	...	.....	0	13	4
103		Joseph Paquin	2	...	...	30	...	...	60	...	...	.....	0	10	0
104		Pierre Doucet	2	...	...	10	...	...	20	...	...	.....	0	3	4
105		Jean Davies	...	...	...	...	...	...	33	...	...	.....	0	8	3
106		David Emanuel Hébert	1	...	...	40	...	...	40	...	...	.....	0	0	0½
107		Louis Carignant	1	...	...	40	...	...	40	...	...	.....	0	9	2
108		Joseph Marchand	...	...	...	...	...	...		...	...	.....	0	1	6
		Concession Batture à Bigot.													
109		Jean Bte. Toupin	...	...	...	...	...	...	1	...	...	.....	0	0	4
110		Pétrus Carignant	1	...	...	6	...	...	6	...	...	.....	0	0	5
111		Louis Rivard	1	...	...	6	...	...	6	...	...	.....	0	0	5
112		Joseph Rivard	1	...	...	6	...	...	6	...	...	.....	0	0	5
113		Pétrus Carignant	1	...	...	6	...	...	6	...	...	.....	0	0	5
114		Louis Carignant	1	...	...	6	...	...	6	...	...	.....	0	0	5
115		Toussaint Toupin	1	...	...	6	...	...	6	...	...	.....	0	0	5
116		Pétrus Carignant	2		...	6	...	...	12	...	...	.....	0	0	10
117		Jean Baptiste Toupin	1	...	...	6	...	...	6	...	...	.....	0	0	5
118		Louis Carignant	...	...	...	...	...	...	6	...	...	.....	0	0	0½
119		Joseph Lacroix	...	7	9	6	...	...	4	50	...	.....	0	0	4½
120		Louis Carignant	...	...	...	...	...	...	5	50	...	.....	0	0	0½
121		Jean Bte. Toupin	...	9	...	6	...	...	5	40	...	.....	0	0	4½
122		Toussaint Toupin	1	...	...	6	...	...	6	...	...	.....	0	0	5
													31	9	3¾

PROVINCE DU CANADA,
BAS CANADA.

Je, soussigné, NORBERT DUMAS, un des commissaires en vertu de l'acte seigneurial de 1854, certifie avoir fait, conformément à la loi, le présent cadastre de la partie du Fief Hertel et Marsolette sus-nommée. Et maintenant, en procédant à clore, comme je clos finalement, par les présentes, le dit cadastre, je fixe la valeur totale des divers droits et biens lucratifs du dit Fief, aux sommes suivantes, viz :

1o. Valeur des cens et rentes.....	2,097	66
2o. Valeur des lods et ventes.....	1,299	33
	$3,396	99

Il n'y a aucuns autres droits ni biens lucratifs à estimer dans le dit Fief, outre ceux qui apparaissent et qui sont énumérés ci-dessus.

De sorte que la valeur totale de dit Fief se trouve être de la somme de trois mille trois cent quatre-vingt-seize piastres et quatre-vingt-dix-neuf centins, à laquelle somme je la fixe.

Daté à Champlain, ce 9 Septembre, 1857.

NORBERT DUMAS,
Commissaire.

PROVINCE DU CANADA,
BAS CANADA.

Je, soussigné, NORBERT DUMAS, un des commissaires en vertu de l'Acte Seigneurial Refondu, ai fait, en triplicata et conformément à la loi, le présent cadastre abrégé de la partie du Fief Hertel et Marsolette, possédée par Thomas Burns.

Les rentes constituées, payables au seigneur de cette partie du dit Fief, par les censitaires d'icelle, et la valeur des droits casuels, pour l'abolition desquels une indemnité est accordée, par le gouvernement de cette Province, au dit seigneur, pour le rachat du droit de lods et ventes, sont celles qui apparaissent au présent cadastre.

De plus les droits de la couronne, dans cette partie du dit Fief, consistent dans le droit de quint, lequel droit de quint est computé en formant une année commune sur le quint accru dans le Bas Canada, pendant les vingt-cinq années immédiatement antérieures à la passation de l'acte seigneurial de 1854, et réparti sur la susdite partie du dit Fief, en vertu des dispositions du dit acte, et se monte à une somme annuelle de deux piastres et cinquante-quatre centins..... $2 54

Et en foi de tout ce que dessus j'ai signé.

Montréal, 24 Janvier, 1861.

Commissaire sous l'Acte Seigneurial Refondu.

QUEBEC:
IMPRIMÉ PAR STEWART DERBISHIRE ET GEORGE DESBARATS,
Imprimeur de Sa Très-Excellente Majesté la Reine.
1861.

No. 38.

CANADA, B. C.

Procédés sous l'Acte Seigneurial de 1854 et ses amendements.

CADASTRE ABRÉGÉ

DE LA PARTIE DU

FIEF HERTEL ET MARSOLETTE,

POSSÉDÉE PAR ISIDORE COSSETTE, Ecuyer.

Fait le 24 Janvier, 1861, par NORBERT DUMAS, Ecuyer, Commissaire.

CAD

No. de référence.	No. du Terrier.
1	
2	
3	
4	
5	
6	
7	
8	

PROVINCE
BAS C

Je, sou
avoir fait, con
Et maintenant,
valeur totale d

1o. Val
2o. Val

Il n'y a
et qui sont énu

De sorte
vingt-trois cent

Daté à C

Nos. de référence.	No. du Terrier.	NOMS DES CENSITAIRES.	ÉTENDUE DE LA CONCESSION OU DU TERRAIN POSSÉDÉ. FRONT. Arpents.	Perches.	Pieds.	PROFONDEUR. Arpents.	Perches.	Pieds.	SUPERFICIE. Arpents.	Perches.	Pieds.	Emplacements ou Lots à bâtir, ou pour d'autres fins que pour des fins agricoles. VALEUR. £ s. d.	Montant de la Rente Constituée à être payée par le Censitaire. £ s. d.	Voyez référence au bas.
1		Isidore Cossette.....	...	...	...	...	...	...	1	...	...	.....	0 0 0½	
2		Joachim Boisvert (*commué.*)..	...	...	...	...	...	...	2	...	...	.....	.....	
3		Do. Do. ..	...	...	...	...	...	...	9	...	...	.....	.....	
4		Pierre Paul Toupin.....	...	...	...	...	...	...	5	70	...	.....	0 0 8½	
5		Louis Rivard.....	...	5	...	4	...	...	2	...	...	.....	0 0 8½	
6		Alphonse Carignant.....	1	...	...	4	...	...	4	...	...	.....	0 1 3	
7		Clément St. Pierre.....	2	...	...	4	...	...	8	...	...	.....	0 1 4½	
8		Joachim Boisvert (*commué.*)..	1	...	...	1	...	...	1	...	...	.....	.....	
													£0 4 1½	

PROVINCE DU CANADA,
BAS CANADA.

Je, soussigné, NORBERT DUMAS, un des commissaires en vertu de l'acte seigneurial de 1854, certifie avoir fait, conformément à la loi, le présent cadastre de la partie du Fief Hertel et Marsolette sus-nommée. Et maintenant, en procédant à clore, comme je clos finalement, par les présentes, le dit cadastre, je fixe la valeur totale des divers droits et biens lucratifs du dit Fief aux sommes suivantes, viz :

	$	cts.
1o. Valeur des cens et rentes.....	13	83
2o. Valeur des lods et ventes.....	20	00
	$33	83

Il n'y a aucuns autres droits ni biens lucratifs à estimer dans le dit Fief, outre ceux qui apparaissent et qui sont énumérés ci-dessus.

De sorte que la valeur totale du dit Fief se trouve être de la somme de trente-trois piastres et quatre-vingt-trois centins, à laquelle somme je la fixe.

Daté à Champlain, ce 9 Septembre, 1857.

NORBERT DUMAS,
Commissaire.

Province du Canada,
Bas Canada.

Je, soussigné, NORBERT DUMAS, un des Commissaires en vertu de l'Acte Seigneurial Refondu, ai fait, en triplicata et conformément à la loi, le présent cadastre abrégé de la partie du fief Hertel et Marsolette, possédée par Isidore Cossette.

Les rentes constituées, payables au Seigneur de cette partie du dit fief, par les Censitaires d'icelle, et la valeur des droits casuels, pour l'abolition desquels une indemnité est accordée, par le Gouvernement de cette Province, au dit Seigneur, pour le rachat du droit de lods et ventes, sont celles qui apparaissent au présent Cadastre.

De plus les droits de la Couronne, dans cette partie du dit fief, consistent dans le droit de Quint, lequel droit de Quint est computé, en formant une année commune sur le Quint accru dans le Bas Canada, pendant les vingt-cinq années immédiatement antérieures à la passation de l'Acte Seigneurial de 1854, et réparti sur la susdite partie du dit fief, en vertu des dispositions du dit acte, et se monte à une somme annuelle de deux centins..... $0 02

Et en foi de tout ce que dessus j'ai signé.

Montréal, 24 Janvier, 1861.

Commissaire sous l'Acte Seigneurial Refondu.

QUÉBEC:

Imprimé par STEWART DERBISHIRE et GEORGE DESBARATS, Imprimeur de Sa Très-Excellente Majesté la Reine.

1861.

MARSOLETTE.

eigneurial Refondu, ai
fief Hertel et Marsolette,

les Censitaires d'icelle,
par le Gouvernement de
les qui apparaissent au

dans le droit de Quint,
u dans le Bas Canada,
Seigneurial de 1854, et
monte à une somme
..... $0 02

, 24 Janvier, 1861.

Seigneurial Refondu.

llente Majesté la Reine.

No. 39.

CANADA, B. C.

Procédés sous l'Acte Seigneurial de 1854 et ses amendements.

CADASTRE ABRÉGÉ

DU

FIEF HAUT BOC,

POSSÉDÉ PAR LA SUCCESSION DE FEU PIERRE BENJAMIN DUMOULIN, Ecuyer.

Fait le 25 Mars, 1861, par NORBERT DUMAS, Ecuyer, Commissaire.

No. de référence.	No. du Terrain
1	1
2	2
3	3
4	4
5	5
6	6
7	7
8	8
9	9
10	10
11	11
12	12
13	13
14	14
15	15
16	16
17	17
18	18
19	19
20	20
21	21
22	22
23	23
24	24
25	25
26	26
27	27
28	28
29	29
30	30
31	31
32	32

No. de référence.	No. du Terrier.	NOMS DES CENSITAIRES.	ÉTENDUE DE LA CONCESSION OU DU TERRAIN POSSÉDÉ. FRONT. Arpents.	Perches.	Pieds.	PROFONDEUR. Arpents.	Perches.	Pieds.	SUPERFICIE. Arpents.	Perches.	Pieds.	Emplacements ou Lots à bâtir, ou pour d'autres fins que pour des fins agricoles. VALEUR £	s.	d.	Montant de la Rente Constituée à être payée par le Censitaire. £	s.	d.	Voyez références au bas
		Rue Haut Boc.																
1	1	Héritiers Pierre Boulet		77			116					50	0	0	0	13	5½	
2	2	Héritiers Ezekiel Hart		88			116					50	0	0	0	13	5½	
3	3	J. E. Turcotte		120			116					75	0	0	0	13	5½	
4	4	William Ginnis		75			57					300	0	0	0	10	5½	
5	5	Claude Féron		27			49					100	0	0	0	3	0	
6	6	Dominique Dufresne		47			104					400	0	0	0	13	5½	
7	7	La Prison Commune du District des Trois-Rivières		150			215								3	6	10	
8	8	Pierre Buisson		88			112					75	0	0	0	13	5½	
9	9	Edouard Barnard		60			112					50	0	0	0	10	0	
10	10	Veuve et Mineurs Frs. Turcotte		44			94					75	0	0	0	13	5½	
11	11	Adolphe Cadoret		42			94					125	0	0	0	12	1	
12	12	Edouard Barnard		125			188					600	0	0	0	5	2	
13	13	Oliver Wells		66			94					700	0	0	0	13	5½	
14	14	Edouard Barnard		94			80					50	0	0	0	2	7	
15	15	Le Palais de Justice du District des Trois-Rivières		200			200								3	6	10	
16	16	John Kennedy		100			100					37	10	0	1	6	11	
17	17	Richard Ginnis		100			200					150	0	0	2	13	10	
18	18	Do.		100			100					75	0	0	1	6	11	
		Première Rue au Nord de l'Audience.																
19	19	Mary McCarthy, veuve Moses Hart		100			200					200	0	0	2	13	10	
20	20	Le Cimetière Protestant		100			200					200	0	0	2	13	10	
21	21	Dame Veuve Féron		50			100					250	0	0	0	13	5½	
22	22	Antoine Lanctôt		50			100					250	0	0	0	13	5½	
23	23	Dame Veuve Féron		50			100					50	0	0	0	13	5½	
24	24	Edouard Normand		50			100					400	0	0	2	0	3	
25	25	François Dassylva		150			100					200	0	0	1	13	7	
26	26	John Skroder		60			80					50	0	0	0	13	5½	
27	27	Pierre Cadoret		30			80					50	0	0	0	6	9	
28	28	Edouard Blanchet		30			80					50	0	0	0	6	9	
29	29	Chs. de Niverville		60			80					225	0	0	0	13	5½	
30	30	François Pichette		30			80					62	10	0	0	6	9	
31	31	Zéphirin Hamel		60			80					62	10	0	0	13	5½	
32	32	Antoine Lanctôt		74			95					125	0	0	0	13	5½	

No. de référence.	No. du Terrier.	NOMS DES CENSITAIRES.	ÉTENDUE DE LA CONCESSION OU DU TERRAIN POSSÉDÉ. FRONT. Arpents.	Perches.	Pieds.	PROFONDEUR. Arpents.	Perches.	Pieds.	SUPERFICIE. Arpents.	Perches.	Pieds.	Emplacements ou Lots à bâtir, ou pour d'autres fins que pour des fins agricoles. VALEUR. £ s. d.	Montant de la Rente Constituée à être payée par le Censitaire. £ s. d.	Voyez référence au bas.
		Première Rue au Nord de l'Audience.—(Suite.)												
33	33	Edouard Normand			101			95				50 0 0	0 13 5½	
34	34	Joseph Robitaille			90			80				150 0 0	1 6 10	
35	35	Jean Bte. Bonneville			60			80				37 10 0	0 13 5½	
36	36	Benjamin Beaumier			60			80				200 0 0	0 13 5½	
37	37	Olivier Dugré, fils			60			60				25 0 0	0 13 5½	
38	38	Mary O'Brien			40			60				30 0 0	0 6 9	
39	39	François Boucher			40			60				36 0 0	0 6 9	
40	40	James McLean			80			60				37 10 0	0 13 5½	
41	41	Charles Morrais			80			60				37 10 0	0 13 5½	
42	42	François Delisle			30			80				50 0 0	0 6 9	
43	43	Moïse Adam			30			80				30 0 0	0 6 9	
44	44	Edouard Barnard			1050			360				1000 0 0	0 2 7	
45	45	Do.			990			360				400 0 0	0 3 4	
												£7171 0 0	£40 15 3½	

PROVINCE DU CANADA, }
BAS CANADA. }

Je, soussigné, NORBERT DUMAS, un des Commissaires en vertu de l'Acte Seigneurial de 1854, certifie avoir fait, conformément à la loi, le présent Cadastre du Fief Haut Boc. Et maintenant en procédant à clore, comme je clos finalement, par les présentes, le dit Cadastre, je fixe la valeur totale des divers droits et biens lucratifs du dit Fief aux sommes suivantes, viz :

	$	cts.
1o. Valeur des cens et rentes	2717	58
2o. Valeur des lods et ventes	949	60
	$ 3667	18

Il n'y a aucuns autres droits ni biens lucratifs à estimer dans le dit Fief, outre ceux qui apparaissent et qui sont énumérés ci-dessus ; et il n'est dû aucun droit de Quint à la Couronne sur le dit Fief.

De sorte que la valeur totale du dit Fief se trouve être de la somme de trois mille six cent soixante-et-sept piastres et dix-huit centins, à laquelle somme je la fixe.

Daté à Trois-Rivières, le 26 Mai, 1857.

NORBERT DUMAS,

Commissaire.

PROVINCE DU CANADA,
BAS CANADA.

Je, soussigné, NORBERT DUMAS, un des Commissaires en vertu de l'Acte Seigneurial de 1854, ai fait en triplicata, et conformément à la loi, le présent Cadastre abrégé du Fief Haut Boc.

Les rentes constituées payables aux Seigneurs de ce Fief, par les Censitaires d'icelui, pour effectuer le rachat de leurs cens et rentes et redevances annuelles, sont celles qui apparaissent au présent Cadastre abrégé.

Les droits casuels pour l'abolition des ... s une indemnité est accordée aux Seigneurs de ce Fief, par le Cadastre original d'icelui, consistent dans le droit de Lods et Ventes.

Et la rente constituée payable par le Gouvernement de cette Province, aux Seigneurs de ce Fief, pour le rachat du dit droit de Lods et Ventes se monte à une somme annuelle de cinquante-six piastres et quatre-vingt-dix-sept centins, égale en capital à celle de neuf cents quarante-neuf piastres et soixante centins.

Et, en foi de tout ce que dessus, j'ai signé.

Montréal, 1er Décembre, 1860.

Commissaire.

QUÉBEC:

Imprimé par STEWART DERBISHIRE et GEORGE DESBARATS, Imprimeur de Sa Très-Excellente Majesté la Reine.

1861.

No. 40.

CANADA, B. C.

Procédés sous l'Acte Seigneurial de 1854 et ses amendements.

CADASTRE ABRÉGÉ

DU

FIEF HOPE,

POSSÉDÉ PAR JAMES ARMSTRONG, ÉCUYER.

Fait le 1er Décembre, 1860. par **NORBERT DUMAS**, Ecuyer, Commissaire.

No. de référence.	No. du Terrain.
1	1
2	2
3	3
4	4
5	5
6	6
7	7
8	8
9	1
10	2
11	3
12	4
13	5
14	6
15	7
16	8
17	9
18	10
19	11
20	12
21	13
22	14
23	15
24	16
25	17
26	18
27	19
28	20
29	21
30	22
31	23
32	24
33	25
34	26

No. de référence.	No. du Terrier.	NOMS DES CENSITAIRES.	ÉTENDUE DE LA CONCESSION OU DU TERRAIN POSSÉDÉ. FRONT. Arpents.	Perches.	Pieds.	PROFONDEUR. Arpents.	Perches.	Pieds.	SUPERFICIE. Arpents.	Perches.	Pieds.	Emplacements ou Lots à bâtir, ou pour d'autres fins que pour des fins agricoles. VALEUR £ s. d.	Montant de la Rente Constituée à être payée par le Censitaire. £ s. d.	Voyez référence au lieu.
		Concession Montréal.												
1	1	Eloi Fréchette	5			25			125			.....	0 0 0½	
2	2	Nicolas Brissette	3			15			45			.....	0 0 0½	
3	3	Jos. Charpentier, fils	3			10			30			.....	0 0 0½	
4	4	Louis Provost	7	2		24			172	80		.....	2 3 5½	
5	5	Louis Champagne	2			24			48			.....	0 11 4¼	
6	6	J. B. Beaudoin, père	3			14			42			.....	0 10 1¼	
7	7	Edouard Beaudoin	3			12			36			.....	0 8 8½	
8	8	Jos. Charpentier, père	3	7		7			25	90		.....	0 6 4	
		Concession Lac Mandeville.												
9	1	Gonzague Prevelle	1	5		24			36			.....	0 8 8½	
10	2	Joseph Courchène							85			.....	1 0 1¼	
11	3	Alexis Frappier	3			27	5		82	50		.....	1 2 6¼	
12	4	Léandre Bergeron	3			20			60			.....	0 0 0½	
13	5	Augustin Boucher	3			29			87			.....	1 0 5½	
14	6	Onézime Charpentier	2			30			60			.....	0 14 1	
15	7	Norbert Paquin	2			30			60			.....	0 14 1	
16	8	Eusèbe Paquet	2			20			40			.....	0 0 0½	
17	9	Onézime Paquet	2			20			40			.....	0 0 0½	
18	10	Léandre Bergeron	3			28			84			.....	0 0 0½	
19	11	Onézime Paquin							82	5		.....	1 2 6¼	
20	12	Liboire Baril							78	85		.....	0 18 7¼	
21	13	Edouard Sylvestre	2			28			56			.....	0 13 2½	
22	14	Pierre Martin		5		28			14			.....	0 3 4½	
23	15	Norbert Lépine	2			22			44			.....	0 10 5	
24	16	Joseph Charpentier	3			22			66			.....	0 15 7	
25	17	Pierre Martin							131	33		.....	1 12 5	
26	18	Octave Dubuc	1	5		16			24			.....	0 5 9½	
27	19	Norbert Lépine	3			16			48			.....	0 11 5¼	
28	20	Louis Rinville							68	50		.....	0 16 0¾	
29	21	Moïse Robert	3	4		20			60	80		.....	0 14 6¾	
30	22	Etienne Ferland							231	30		.....	2 13 7¾	
31	23	Olivier Périgord							88			.....	1 0 7¼	
32	24	David Charpentier							51	80		.....	0 12 2¾	
33	25	Bazile Laprade							100			.....	1 3 4	
34	26	Hilaire Baril	1	9	9	24			46	80		.....	0 11 1½	

No. de référence.	No. du Terrier.	NOMS DES CENSITAIRES.	ÉTENDUE DE LA CONCESSION OU DU TERRAIN POSSÉDÉ. FRONT. Arpents.	Perches.	Pieds.	PROFONDEUR. Arpents.	Perches.	Pieds.	SUPERFICIE. Arpents.	Perches.	Pieds.	Emplacements ou Lots à bâtir, ou pour d'autres fins que pour des fins agricoles. VALEUR. £ s. d.	Montant de la Rente Constituée à être payée par le Censitaire. £ s. d.	Voyez référence au Lac.
		Concession Lac Manleville.— (Suite.)												
35	27	Joseph Baril	3			24			72				3 6 11¾	
36	28	Nazaire Baril	3			24			72				0 16 11¼	
37	29	Hercule Gingras	3			20			60				0 0 0½	
38	30	Joseph Valois	2			26	5		53				0 12 5½	
39	31	Alexis Paquin	2			30			60				0 14 1	
40	A 32	Louis Paquin							103				1 4 5	
41	B 32	Edouard Hamelin		5		2			1				0 0 7½	
42	33	Paul Dulac	1	5		20			30				0 7 1½	
43	34	Norbert Paquin	3			25			75				0 17 8¼	
44	35	Louis Paschal Grandchamp	3			25			75				0 17 8¼	
45	36	Frs. Morin	3			25			75				0 17 8¼	
46	37	Moïse Paquin	6			23			138				1 12 7¼	
47	38	J. B. Gingras	2	8		20			56				0 0 0¼	
48	39	Paul Dulac	1	5		16			24				0 5 9½	
49	40	Octave Dulac	2			32			64				0 15 0	
50	41	Amable Dulac	2			30	4		60	80			0 14 3¾	
51	42	Michel Dulac	2			29			58				0 13 7¼	
52	43	Norbert Dulac	2			19	5		39				0 9 3½	
53	44	Octave Dulac	4	8	5	18	6		89	75			1 1 3	
54	45	Liboire Baril	1			16			16				0 3 10	
		Concession Lac Deligny.												
55	A	Jean Evangéliste Carufel							2				0 0 7¼	
56	B	John Prescott							34				0 8 3	
57	5	Jos. Charpentier, père	3			21	1		63	30			0 15 0½	
58	6	Cuthbert Fréchette	2			21	7		43	40			0 10 5	
59	7	Alexis Charpentier	2			20	4		40	80			0 9 8¾	
60	8	Frs. X. Charpentier	3			19	9	9	58	80			0 13 10¼	
61	9	J. Bte. Gouin	2			12			24				0 5 9½	
62	10	Do.							47	25			0 11 4¾	
63	11	Michel Gouin	3			19	2		57	60			0 13 8¾	
		Conces. Ruisseau Mandeville												
64	1	Alexis Paquin	2			32			64				0 15 0	
65	2	Léandre Bergeron	2	8		32			89	60			1 2 4	
66	3	Michel Dulac	2			32			64				0 15 0	
67	4	Alexis Frappier	3			32			96				1 2 6¼	

No. de référence.	No. du Terrier.	NOMS DES CENSITAIRES.	ÉTENDUE DE LA CONCESSION OU DU TERRAIN POSSÉDÉ. FRONT. Arpents.	Perches.	Pieds.	PROFONDEUR. Arpents.	Perches.	Pieds.	SUPERFICIE. Arpents.	Perches.	Pieds.	Emplacements ou Lots à bâtir, ou pour d'autres fins que pour des fins agricoles. VALEUR. £ s. d.	Montant de la Rente Constituée à être payée par le Censitaire. £ s. d.	Voyez référence au bas.
		Concession Ruisseau Mandeville.—(Suite.)												
68	5	Louis P. Grandchamp	2			32			64				0 15 0	
69	6	Frs. Morin	2			32			64				0 0 0½	
70	7	Do.	2			32			64				0 0 0½	
71	8	Henri Grandchamp	2			32			64				0 0 0½	
		Concession Nord-Est, Rivière Maskinongé.												
72	1	Jean Durand	3			15			45				0 10 9¼	
73	2	Hercule Paquet	2			24	1		48	20			0 0 0½	
74	3	J. Bte. Thibodeau	2			20			40				0 0 0½	
75	4	J. Bte. Dauphinais	1			26	2		26	20			0 6 2½	
76	5	Do.	1	5	8	26	9		41	53			0 9 10¾	
77	6	Frs. Hubert	1	5		27	5		40	95			0 9 9¼	
78	7	Do.							58	10			0 13 9¼	
79	8	Moïse Paquin	3	5	7	32	1	9	113	76			0 0 0½	
80	A 9	Do.		5		34			17				0 4 0½	
81	B 9	Adolphus Paquin	2	8		33	5		88	94			1 0 10¾	
82	10	Frs. Sylvestre	2		17½	27	9	9	58	60			0 13 9¾	
83	A 11	Pierre Falardeau							52	39			0 12 2¾	
84	B 11	Hypolite Falardeau	1	5		32	3		48	45			0 11 5¾	
85	12	Norbert Bedard	1	5		36	8		54	20			0 12 9¾	
86	13	Emmanuel Brulé							151				1 15 3¾	
87	14	Ferdinand Meunier	3			35	2		105	60			1 4 9	
88	A 15	Pierre Meunier							74				1 1 7¼	
89	B 15	J. Bte. Barrette	1			36	7		36	70			0 8 7	
90	16	Do.	3	2	12	40			131	32			1 10 8¼	
91	17	Simon Aubin	2	1		40	1		84	2			0 19 8½	
92	18	Do.	2	1		40	1		84	2			0 19 8½	
93	19	Joseph Dénommé							96	99			1 2 8	
94	20	Alphée Lamontagne	2		3	40			80	66			0 18 1½	
95	21	Jérémie Barrette	2			39	6		79	20			0 18 8	
96	A 22	Pierre Cauchon	1	5		40			60				0 14 1	
97	B 22	Ambroise Grégoire	1	5		40			60				0 14 1	
98	23	Cuthbert Brulé	1	2		39	8		47	76			0 11 3¼	
99	A 24	Do.							160				1 17 1	
100	B 24	Edouard Hamelin							76				0 18 7	
101	25	Antoine Lefrançois	3	2		39	2		125	44			1 9 3¾	

No. de référence.	No. du Terrier.	NOMS DES CENSITAIRES.	ÉTENDUE DE LA CONCESSION OU DU TERRAIN POSSÉDÉ. FRONT. Arpents.	Perches.	Pieds.	PROFONDEUR. Arpents.	Perches.	Pieds.	SUPERFICIE. Arpents.	Perches.	Pieds.	Emplacements ou Lots à bâtir, ou pour d'autres fins que pour des fins agricoles. VALEUR. £ s. d.	Montant de la Rente Constituée à être payée par le Censitaire. £ s. d.
		Concession de la Rivière Blanche.											
102	A	Hercule Jacques	...	...	...	...	...	...	34	25	...	.....	0 8 2¼
103	B	Olivier Mailloux	...	...	...	...	...	...	23	80	...	.....	0 5 9½
104	C	Hercule Jacques	...	...	...	...	...	...	22	75	...	.....	0 5 6
105	D	Edouard Hamelin	2	...	...	12	...	...	24	...	...	.....	0 5 9½
106	E	J. Bte. Champagne	...	...	...	...	...	...	18	...	...	.....	0 4 6
107	F	F. X. Dénommé	...	...	...	...	...	...	16	75	...	.....	0 4 4
108	G	Louis Cauchon	...	...	...	...	...	...	8	40	...	.....	0 2 2¼
109	1	Hilaire Champagne	...	...	...	...	...	...	33	15	...	.....	0 8 0
110	2	Anselme Robert	...	...	...	...	...	...	37	50	...	.....	0 9 2¼
111	3	Norbert Bernaiche	...	...	...	...	...	...	32	25	...	.....	0 7 8¼
112	4	Gonzague Allard	...	...	...	...	...	...	31	50	...	.....	0 7 8¼
113	5	François D'Orvilliers	2	...	...	14	5	...	29	...	...	.....	0 6 11¼
114	A 6	Fréderic Gougeon	...	...	...	...	...	...	17	50	...	.....	0 4 4¼
115	B 6	Révd. C. F. Turgeon	...	...	...	...	...	...	17	50	...	.....	0 4 4
116	A 7	Nicolas Béland	...	...	...	...	...	...	46	50	...	.....	0 11 1¼
117	B 7	Fréderic Gougeon	...	...	...	...	...	...	4	50	...	.....	0 1 6
118	8	Cifroy Trudel	4	...	...	12	5	...	50	...	...	.....	0 12 1½
119		Joseph Lamontagne	2	...	...	5	...	...	10	...	...	.....	0 2 6
		Première Concession, Rivière Maskinongé.											
120	1, 2, 3	William Turner	12	...	...	20	...	...	240	...	...	.....	0 0 0½
121	8	David Hubert	2	...	...	30	4	...	60	80	...	.....	0 14 2¼
122	A 9	Victor Gougeon	1	...	...	32	5	...	32	50	...	.....	0 7 8
123	B 9	Isaac Bernaiche	1	...	...	32	5	...	32	50	...	.....	0 7 8
124	10	Prosper Soucy	3	...	...	...	...	...	72	...	...	.....	0 16 10¼
									7594	14	...	.....	£79 4 0½

PROVINCE DU CANADA,
BAS CANADA.

Je, soussigné, NORBERT DUMAS, un des Commissaires en vertu de l'Acte Seigneurial de 1854, certifie avoir fait, conformément à la loi, le présent Cadastre du Fief Hope. Et maintenant, en procédant à clore, comme je clos finalement, par les présentes, le dit Cadastre, je fixe la valeur totale des divers droits et biens lucratifs du dit Fief aux sommes suivantes, viz :—

	$	cts.
1. Valeur des Cens et Rentes	5280	16
2. Valeur des Lods et Ventes	1812	75
3. Valeur des terres non concédées	4000	00
	$ 11092	91

Je fixe en outre l'indemnité que le Seigneur du dit Fief Hope devra payer à ses Seigneurs dominants, les Seigneurs De Lanaudière, pour se racheter envers eux de leurs droits lucratifs sur le dit Arrière Fief Hope, à une somme annuelle de vingt-quatre centins, égale en capital à celle de quatre piastres.

Le Seigneur n'a droit à aucune autre indemnité, et il n'y a aucuns autres droits ni biens lucratifs à estimer dans ce dit Fief, outre ceux qui apparaissent et qui sont énumérés ci-dessus.

De sorte que la valeur totale du dit Fief se trouve être de la somme de onze mille quatre-vingt-douze piastres et quatre-vingt-onze centins, à laquelle somme je la fixe.

Daté à Montréal, le 4 Juin, 1858.

NORBERT DUMAS,

Commissaire.

PROVINCE DU CANADA,
BAS CANADA.

Je, soussigné, NORBERT DUMAS, un des Commissaires en vertu de l'Acte Seigneurial de 1854, ai fait en triplicata, et conformément à la loi, le présent Cadastre abrégé du Fief Hope.

Les rentes constituées payables au Seigneur de ce Fief, par les Censitaires d'icelui, pour effectuer le rachat de leurs cens et rentes et redevances annuelles, sont celles qui apparaissent au présent Cadastre abrégé.

Les droits casuels pour l'abolition desquels une indemnité est accordée au Seigneur de ce Fief, par le Cadastre original d'icelui, consistent dans le droit de Lods et Ventes.

Et la rente constituée payable par le Gouvernement de cette Province, au Seigneur de ce Fief, pour le rachat du dit droit de Lods et Ventes se monte à une somme annuelle de cent-huit piastres et soixante-et-seize centins, égale en capital à celle de mille huit cent douze piastres et soixante-et-quinze centins.

Et, en foi de tout ce que dessus, j'ai signé.

Montréal, 1er Décembre, 1860.

Commissaire.

QUÉBEC :

Imprimé par STEWART DERBISHIRE et GEORGE DESBARATS, Imprimeur de Sa Très-Excellente Majesté la Reine.

1861.

No. 41.

CANADA, B. C.

Procédés sous l'Acte Seigneurial de 1854 et ses amendements.

CADASTRE ABRÉGÉ

DU

FIEF LABADIE,

POSSÉDÉ PAR A. L. P. DE COURVAL, Ecuyer.

Fait le 24 Janvier, 1861, par NORBERT DUMAS, Ecuyer, Commissaire.

No. de réclamer.	No. du Terrain.
1	1

PROVI
B

Je, s
avoir fait, c
tenant, en p
tale des dive

1o. V
2o. V

Il n'y
et qui sont d

De so
tins, à laquel

Daté

Nos. de référence.	No. du Terrier.	NOMS DES CENSITAIRES.	ÉTENDUE DE LA CONCESSION OU DU TERRAIN POSSÉDÉ. FRONT. Arpents	Perches	Pieds.	PROFONDEUR. Arpents	Perches	Pieds.	SUPERFICIE. Arpents	Perches	Pieds.	Emplacements ou Lots à bâtir, ou pour d'autres usages que pour des fins agricoles. VALEUR	Montant de la Rente Constituée à être payée par le Censitaire.	Vagre référence aux lots.
		Concession du Fleuve St. Laurent.										£ s. d.	£ s. d.	
1	1	Etienne Olivier Duval.....	4	2	9	42	...	...	178	50	....	.....	0 0 0½	
													£0 0 0½	

PROVINCE DU CANADA, } BAS CANADA. }

Je, soussigné, NORBERT DUMAS, un des commissaires en vertu de l'acte seigneurial de 1854, certifie avoir fait, conformément à la loi, le présent cadastre de la partie du Fief Labadie sus-nommée. Et maintenant, en procédant à clore, comme je clos finalement, par les présentes, le dit cadastre, je fixe la valeur totale des divers droits et biens lucratifs du dit Fief aux sommes suivantes, viz :

	$	cts.
1o. Valeur des cens et rentes.....	00	12
2o. Valeur des lods et ventes.....	100	00
	$100	12

Il n'y a aucuns autres droits ni biens lucratifs à estimer dans le dit Fief, outre ceux qui apparaissent et qui sont énumérés ci-dessus.

De sorte que la valeur totale du dit Fief se trouve être de la somme de cent piastres et douze centins, à laquelle somme je la fixe.

Daté à Trois-Rivières, ce 27 Mai, 1857.

NORBERT DUMAS,
Commissaire.

Province du Canada,
Bas Canada.

Je, soussigné, NORBERT DUMAS, un des commissaires en vertu de l'Acte Seigneurial Refondu, ai fait, en triplicata et conformément à la loi, le présent cadastre abrégé de la partie du Fief Labadie, possédée par A. L. P. de Courval, Ecuyer.

Les rentes constituées, payables au seigneur de cette partie du dit Fief par les censitaires d'icelle, et la valeur des droits casuels, pour l'abolition desquels une indemnité est accordée, par le gouvernement de cette Province, au dit seigneur, pour le rachat du droit de lods et ventes, sont celles qui apparaissent au présent cadastre.

De plus les droits de la couronne, dans cette partie du dit Fief, consistent dans le droit de quint, lequel droit de quint est computé en formant une année commune sur le quint accru dans le Bas Canada, pendant les vingt-cinq années immédiatement antérieures à la passation de l'acte seigneurial de 1854, et réparti sur la susdite partie du dit Fief, en vertu des dispositions du dit acte, et se monte à une somme annuelle de sept centins..... $00 07

Et en foi de tout ce que dessus j'ai signé.

Montréal, 24 Janvier, 1861.

Commissaire sous l'Acte Seigneurial Refondu.

ADIE.

neurial Refondu, ai fait,
Labadie, possédée par

les censitaires d'icelle,
e, par le gouvernement
celles qui apparaissent

tent dans le droit de
nint accru dans le Bas
e l'acte seigneurial de
cte, et se monte à une
..... $00 07

nvier, 1861.

Seigneurial Refondu.

No. 42.

CANADA, B. C.

Procédés sous l'Acte Seigneurial de 1854 et ses amendements.

CADASTRE ABRÉGÉ

DU

FIEF LABADIE,

POSSÉDÉ PAR LES HÉRITIERS DE P. B. DUMOULIN, Ecuyer.

Fait le 24 Janvier, 1861, par NORBERT DUMAS, Ecuyer, Commissaire.

No. de référence.	No. du Terrier.	
1	1	J
2	2	A
3	3	L

Cette partie du
...ité, comme comm
...artenant à ses tro
...2, devant Mtre. V

ROVINC
BA

Je, souss
...oir fait, confo
...nt en procéda
...le des divers c

1o. Valeu
2o. Vale

Il n'y a a
qui sont énum

De sorte c
...stres et vingt-

Daté à Trois

No. de référence.	No. du Terrier.	NOMS DES CENSITAIRES.	ÉTENDUE DE LA CONCESSION OU DU TERRAIN POSSÉDÉ. FRONT. Arpents.	Perches.	Pieds.	PROFONDEUR. Arpents.	Perches.	Pieds.	SUPERFICIE. Arpents.	Perches.	Pieds.	Emplacements ou Lots à bâtir, ou pour d'autres fins que pour des fins agricoles. VALEUR. £ s. d.	Montant de la Rente Constituée à être payée par le Censitaire. £ s. d.	Voyez référence au bas.
		Concession du Fleuve St. Laurent.												
1	1	Joseph Panneton.....	2	5	...	42	...	...	105	...	...	.....	0 0 0½	
2	2	André Panneton.....	2	5	...	42	...	...	105	...	...	.....	0 0 0½	
3	3	Louis Gonzague Duval.....	2	...	...	42	...	...	84	...	...	.....	0 0 0½	
													£0 0 1½	

Cette partie du Fief Labadie appartient à dame Françoise Hermine Rieutord, veuve de feu Pierre Benjamin Dumoulin, en propriété, pour une moitié, comme commune en biens avec ce dernier; et pour trois douzièmes comme tutrice de ses trois enfants mineurs; les autres trois douzièmes appartenant à ses trois enfants majeurs. La dite dame veuve Dumoulin ayant l'usufruit du tout par testament de son dit époux, en date du 16 Juin, 1852, devant Mtre. V. Guillet, N. P.

PROVINCE DU CANADA,
BAS CANADA.

Je, soussigné, NORBERT DUMAS, un des commissaires en vertu de l'acte seigneurial de 1854, certifie avoir fait, conformément à la loi, le présent cadastre de la partie du Fief Labadie sus-nommée. Et maintenant en procédant à clore, comme je clos finalement, par les présentes, le dit cadastre, je fixe la valeur totale des divers droits et biens lucratifs du dit Fief aux sommes suivantes, savoir :

	$	cts.
1o. Valeur des cens et rentes.....	00	41
2o. Valeur des lods et ventes.....	255	83
	$256	24

Il n'y a aucuns autres droits ni biens lucratifs à estimer dans le dit Fief, outre ceux qui apparaissent et qui sont énumérés ci-dessus.

De sorte que la valeur totale du dit Fief se trouve être de la somme de deux cent cinquante-six piastres et vingt-quatre centins, à laquelle somme je la fixe.

Daté à Trois-Rivières, ce 27 Mai, 1857.

NORBERT DUMAS,
Commissaire.

Province du Canada,
Bas Canada.

Je, soussigné, NORBERT DUMAS, un des Commissaires en vertu de l'Acte Seigneurial Refondu, a fait, en triplicata et conformément à la loi, le présent Cadastre abrégé de la partie du Fief Labadie possédée par les Héritiers de P. B. Dumoulin, Ecuyer.

Les rentes constituées, payables aux Seigneurs de cette partie du dit Fief, par les censitaires d'icelui, et la valeur des droits casuels, pour l'abolition desquels une indemnité est accordée, par le gouvernement de cette province, aux dits Seigneurs, pour le rachat du droit de lods et ventes, sont celles qui apparaissent au présent cadastre.

De plus les droits de la couronne, dans cette partie du dit Fief, consistent dans le droit de quint, lequel droit de quint est computé, en formant une année commune sur le quint accru dans le Bas Canada, pendant les vingt-cinq années immédiatement antérieures à la passation de l'acte seigneurial de 1854, et réparti sur la susdite partie du dit Fief, en vertu des dispositions du dit acte, et se monte à une somme annuelle de dix-neuf centins..... $00 19

Et en foi de tout ce que dessus j'ai signé.

Montréal, 24 Janvier, 1861.

Commissaire sous l'Acte Seigneurial Refondu.

No. 43.

CANADA, B. C.

Procédés sous l'Acte Seigneurial de 1854 et ses amendements.

CADASTRE ABRÉGÉ

DU

FIEF LABADIE,

POSSÉDÉ PAR LES HÉRITIERS DE J. M. DE TONNANCOUR, ECUYER.

Fait le 24 Janvier, 1861, par NORBERT DUMAS, Ecuyer, Commissaire.

No. de référence.	No. du Terrier.
1	1
2	2
3	3
4	4
5	5

PROVINC
BAS

Je, sou
avoir fait, con
tenant, en pro
totale des div

1o. Va
2o. Va

Il n'y a
et qui sont énu

De sorte
et seize centins

Daté à

No. de référence.	No. du Terrier.	NOMS DES CENSITAIRES.	ÉTENDUE DE LA CONCESSION OU DU TERRAIN POSSÉDÉ. FRONT. Arpents.	Perches.	Pieds.	PROFONDEUR. Arpents.	Perches.	Pieds.	SUPERFICIE. Arpents.	Perches.	Pieds.	Emplacements ou Lots à bâtir, ou pour d'autres fins que pour des fins agricoles. VALEUR. £ s. d.	Montant de la Rente Constituée à être payée par le Censitaire. £ s. d.	Voyez référence au bas.
		Concession du Fleuve St. Laurent.												
1	1	Pierre Benjamin Dumoulin...	4			42			168			.....	0 11 0	
2	2	Léon Doucet.....	1	5		42			63			.....	0 0 0½	
3	3	François Derouin.....	1	5		42			63			.....	0 0 0½	
4	4	Dominique Rivard Dufresne..	2			42			84			.....	0 0 0½	
5	5	Honorat Lacerte.....	2			42			84			.....	0 0 0½	
													£0 11 2	

PROVINCE DU CANADA,
BAS CANADA.

Je, soussigné, NORBERT DUMAS, un des commissaires en vertu de l'acte seigneurial de 1854, certifie avoir fait, conformément à la loi, le présent cadastre de la partie du Fief Labadie sus-nommée. Et maintenant, en procédant à clore, comme je clos finalement, par les présentes, le dit cadastre, je fixe la valeur totale des divers droits et biens lucratifs du dit Fief aux sommes suivantes, viz :

	$	cts.
1o. Valeur des cens et rentes.....	37	16
2o. Valeur des lods et ventes.....	144	00
	$181	16

Il n'y a aucuns autres droits ni biens lucratifs à estimer dans le dit Fief, outre ceux qui apparaissent et qui sont énumérés ci-dessus.

De sorte que la valeur totale du dit Fief se trouve être de la somme de cent quatre-vingt-une piastres et seize centins, à laquelle somme je la fixe.

Daté à Trois-Rivières, ce 27 Mai, 1857.

NORBERT DUMAS,
Commissaire.

Province du Canada,
Bas Canada.

Je, soussigné, NORBERT DUMAS, un des Commissaires en vertu de l'Acte Seigneurial Refondu, ai fait, en triplicata et conformément à la loi, le présent Cadastre abrégé de la partie du Fief Labadie, possédée par les Héritiers de J. M. de Tonnancour, Ecuyer.

Les rentes constituées, payables aux Seigneurs de cette partie du dit Fief, par les censitaires d'icelui, et la valeur des droits casuels, pour l'abolition desquels une indemnité est accordée, par le gouvernement de cette province, aux dits Seigneurs, pour le rachat du droit de lods et ventes, sont celles qui apparaissent au présent cadastre.

De plus les droits de la couronne, dans cette partie du dit Fief, consistent dans le droit de quint, lequel droit de quint est computé, en formant une année commune sur le quint accru dans le Bas Canada, pendant les vingt-cinq années immédiatement antérieures à la passation de l'acte seigneurial de 1854, et réparti sur la susdite partie du dit Fief, en vertu des dispositions du dit acte, et se monte à une somme annuelle de quatorze centins..... $00 14

Et en foi de tout ce que dessus j'ai signé.

Montréal, 24 Janvier, 1861.

Commissaire sous l'Acte Seigneurial Refondu.

ADIE.

Seigneurial Refondu, si
artie du Fief Labadie,

ief, par les censitaires
accordée, par le gouver-
es, sont celles qui appa-

stent dans le droit de
nint accru dans le Bas
de l'acte seigneurial de
dit acte, et se monte
..... $00 14

24 Janvier, 1861.

Seigneurial Refondu.

No. 44.

CANADA, B. C.

Procédés sous l'Acte Seigneurial de 1854 et ses amendements.

CADASTRE ABRÉGÉ

DE LA

SEIGNEURIE DE LANAUDIÈRE,

POSSÉDÉE PAR LES HÉRITIERS DE SAMUEL GERRARD, ÉCUYER.

Fait le 24 Janvier, 1861, par **NORBERT DUMAS**, Ecuyer, Commissaire.

INDEX DES CONCESSIONS, ETC.,

AU

CADASTRE ABRÉGÉ

DE LA

SEIGNEURIE DE LANAUDIÈRE.

	Page.
Concession Crête de Coq	3
Concession Ste. Louise	3
Réserve de Atkinson	3
Concession St. Charles	4
Concession St. Edouard	4
Premier Rang	5
Second Rang	6
Troisième Rang	8
Quatrième Rang	10
Cinquième Rang	12
Sixième Rang	14
Concession St. Guillaume	17
Concession St. Louis	17
Concession St. Pierre	18
Concession St. Augustin	19
Concession St. Jean	19
Concession St. David	20
Nord-Est, Rivière Maskinongé	21
Rivière Mastigoshe	21

No. de référence.	No. du Terrier.	NOMS DES CENSITAIRES.	ÉTENDUE DE LA CONCESSION OU DU TERRAIN POSSÉDÉ. FRONT: Arpents.	Perches.	Pieds.	PROFONDEUR Arpents.	Perches.	Pieds.	SUPERFICIE. Arpents.	Perches.	Pieds.	Emplacements ou Lots à bâtir, ou pour d'autres fins que pour des fins agricoles. VALEUR. £ s. d.	Montant de la Rente Constituée à être payée par le Censitaire. £ s. d.	Voyez référence au bas.
		Concession Crête de Coq.												
1	1	Narcisse Lamy	2			36			72				0 16 8 3/4	
2	2	Athanase Picotte	2			36			72				0 16 8 3/4	
3	3	Maxime St. Louis	2			37			74				0 17 2 1/4	
4	4	Isaac Girard	2			28			56				0 13 0	
5	5	Narcisse Lamy	2	5		27	7		69	25			0 16 0 1/4	
6	6	Antoine St. Louis	1	5		27	7		41	55			0 9 8 1/4	
7	7	Joseph Pichette	4			25			100				1 3 1 3/4	
8	8	Antoine St. Louis	2			40			80				0 18 6 3/4	
		Concession Sainte Louise.												
9	1	Honoré St. Louis	2			32			64				0 14 10 1/2	
10	2	Pierre Thibodeau							140				1 12 4 1/4	
11	3	A. Edson Hibbard							200				2 8 5 1/2	
12	4	Joseph Pichette, fils	2			24	5		49				0 11 5	
13	5	Ant. Ludger Duhaime	2			24	5		49				0 11 5	
14	6	Charles Savoie, fils	2			24	5		49				0 11 5	
15	7	François Vanasse	2			24	5		49				0 11 5	
16	8	Isaac Girard	2			28			56				0 13 0	
17	9	Izaric Williams	4			28			112				1 5 11 1/4	
18	10	François Lessard	1	5		28			42				0 9 9 3/4	
19	11	Joseph Racine, père	1	5		28			42				0 9 9 3/4	
20	12	Antoine Sicard Lavaute	2			28			56				0 13 0	
21	13	Ignace Lebert	1			30			30				0 7 0 1/2	
22	14	Maxime St. Louis	1			30			30				0 7 0 1/2	
23	15	Romain Arsenault	1			30			30				0 7 0 1/2	
		Réserve de Atkinson.												
24	1	Joseph Cloutier	1			20			20				0 4 9	
25	2	Louis Déry	1			20			20				0 4 9	
26	3	Jean Marie Bernier	2			20			40				0 9 4 1/4	
27	4	Louis Cloutier	2			20			40				0 9 4 1/4	
28	5	William Turner, (*y compris une pointe*)							90				0 18 11 1/2	
29	6	Ignace Lessard	2			20			40				0 9 4 1/4	
30	7	Louis Dubé	2			20			40				0 9 4 1/4	
31	8	William Turner	1			26			26				0 6 1 1/2	

No. de référence.	No. du Terrier.	NOMS DES CENSITAIRES.	ÉTENDUE DE LA CONCESSION OU DU TERRAIN POSSÉDÉ — FRONT. Arpents.	Perches.	Pieds.	PROFONDEUR. Arpents.	Perches.	Pieds.	SUPERFICIE. Arpents.	Perches.	Pieds.	Emplacements où Lots à bâtir, ou pour d'autres fins que pour des fins agricoles. VALEUR. £ s. d.	Montant de la Rente Constituée à être payé par le Censitaire. £ s. d.
		Réserve de Atkinson.—(Suite.)											
32	9	Onezime Bourdon	2			20			40				0 9 4½
33	10	Pierre Lamarre	3			20			60				0 13 11
34	11	David Lefebvre	2			20			40				0 9 4½
		Concession Saint Charles.											
35	1	André Elliott, fils	1			20			20				0 4 9
36	2	André Elliott, père	1			30			30				0 7 0½
37	3	Fabien Picotte	2			20			40				0 9 4½
38	4	Moise Voligny	2			20			40				0 9 4
39	5	Charles Dunn, père	2			20			40				0 9 4½
40	6	Paul Trépanier	2			20			40				0 9 4½
41	7	Louis Lambert	2			20			40				0 9 4½
42	8	Uldéric Picotte	2			20			40				0 9 4½
43	9	Pierre Ayotte	2			20			40				0 9 4½
44	10	Marcel Picard	2			20			40				0 9 4½
45	11	Xavier Généreux	2			20			40				0 9 4½
46	12	Isaac Fournier	2			20			40				0 9 4½
47	13	Victor Picotte	4			20			80				0 18 6½
48	14	Gervais Lambert	2			20			40				0 9 4
49	15	David Turner	2			20			40				0 9 4½
50	16	Maxime Leclaire	2			20			40				0 9 4½
51	17	Philippe Charest	2			20			40				0 9 4½
52	18	Antoine Clément	4			20			80				0 18 6½
53	19	Maxime Leclaire	4			20			80				0 18 6½
54	20	Héritiers de feu Oscar Dunn.	42			20			840				7 0 0
		Concession Saint Edouard.											
55	1	Dolphis Picotte	1			10			10				0 2 3½
56	2	Veuve Désiré Duhaime	4			10			40				0 9 4½
57	3	Maxime Picotte	4			20			80				0 18 6½
58	4	Do.	4			20			80				0 18 6½
59	5	Joachim Poulin	4			20			80				0 18 6½
60	6	George Gagnon	2			20			40				0 9 4¼
61	7	Amable Cazabon	2			20			40				0 9 4¼
62	8	Louis Bergeron	2			20			40				0 9 4¼
63	9	Athanase Picotte	2			20			40				0 9 4¼

No. de renvoi	No. du Terrier.	NOMS DES CENSITAIRES.	ÉTENDUE DE LA CONCESSION OU DU TERRAIN POSSÉDÉ — FRONT (Arpents, Perches, Pieds)	PROFONDEUR (Arpents, Perches, Pieds)	SUPERFICIE (Arpents, Perches, Pieds)	Emplacements ou Lots à bâtir, ou pour d'autres fins que pour des fins agricoles. VALEUR.	Montant de la Rente Constituée à être payée par le Censitaire.	Voyez référence au bas.
		Concession Saint Edouard.— (Suite.)				£ s. d.	£ s. d.	
64	10	J. Bte. Fournier	1	20	80		0 18 6½	
65	11	Joseph Racine	2	20	40		0 9 4¼	
66	12	Dolphis Leblanc	2	20	40		0 9 4¼	
67	13	Joseph Savoie	1	20	80		0 18 6½	
68	14	Pierre Lamarre	1	20	80		0 18 6½	
69	15	François Cloutier	4	20	80		0 18 6½	
70	16	Do.	4	20	80		0 18 6½	
71	17	Héritiers de feu Oscar Dunn.	12	20	840		7 0 0	
		Premier Rang.						
72	1	Joseph Gaucher	2 5	20	50		0 12 0	
73	2	Abraham Fleury	1	20	20		0 4 10½	
74	3	Antoine Fleury	5	20	10		0 2 6	
75	4	Joseph Lamontagne	1 5	20	30		0 7 3	
76	5	François Boivin, fils	2 5	20	50		0 12 0	
77	6	Dolphis Trempe	1	20	20		0 4 10½	
78	7	Philippe Dugas	1 5	20	30		0 7 3	
79	8	Louis Laroche	1 5	20	30		0 7 3	
80	9	Louis Déziel	4	20	80		0 19 1½	
81	10	Augustin Saucier	2	20	40		0 9 7½	
82	11	Nazaire Caron	1	20	20		0 4 10½	
83	12	Chrysostôme Fleury	1	20	20		0 4 10½	
84	13	Elie Lemire			26 66 12		0 6 11	
85	14	Louis Gaboury			26 66 12		0 6 11	
86	15	David Martin			26 66 12		0 6 11	
87	16	Joseph Marchand	4	20	80		0 19 1½	
88	17	Elie Paquin	4	20	80		0 19 1½	
89	18	Jos. et Charles Lacombe	1	20	20		0 4 10½	
90	19	Olivier Gingras	1	20	20		0 4 10½	
91	20	Augustin Cloutier	2	20	40		0 9 7½	
92	21	Maxime Paquin	2	20	40		0 9 7½	
93	22	Louis Gagnon	2	20	40		0 9 7½	
94	23	Joseph Adam	2	20	40		0 9 7½	
95	24	Edouard Ratel	1	20	20		0 4 10½	
96	25	David Duval	1	20	20		0 4 10½	
97	26	Gabriel Gonneville	1 5	20	30		0 7 3	

1* *Lanaudière.*

No. de référence.	No. du Terrier.	NOMS DES CENSITAIRES.	ÉTENDUE DE LA CONCESSION OU DU TERRAIN POSSÉDÉ. FRONT. Arpents.	Perches.	Pieds.	PROFONDEUR. Arpents.	Perches.	Pieds.	SUPERFICIE. Arpents.	Perches.	Pieds.	Emplacements ou Lots à bâtir, ou pour d'autres fins que pour des fins agricoles. VALEUR. £ s. d.	Montant de la Rente Constituée à être payée par le Censitaire. £ s. d.	Voyez référence au Terrier.
		Premier Rang.—(Suite.)												
98	27	David Martin	...	5	...	20	...	...	10	...	...	.....	0 2 6	130
99	28	Joseph Morin	1	...	...	20	...	...	20	...	...	.....	0 4 10½	131
100	29	Louis Ladurantaie	1	...	...	20	...	...	20	...	...	.....	0 4 10½	132
101	30	Joseph Philibert	1	...	...	20	...	...	20	...	...	.....	0 4 10½	133
102	31	Joseph Martin	1	...	...	20	...	...	20	...	...	.....	0 4 10½	134
103	32	Narcisse Thibodeau	2	...	...	5	...	...	10	...	...	.....	0 2 6	135
104	32	Louis Pichette	2	...	...	15	...	...	30	...	...	.....	0 7 3	136
105	33	William Tough	2	...	...	10	...	...	20	...	...	.....	0 4 10½	137
106	34	Fabien Pichette	2	...	...	10	...	...	20	...	...	.....	0 4 10½	138
107	34	Pierre Sicard, fils	3	...	...	...	...	...	22	50	...	.....	0 5 7¼	139
108	34	Pierre Sicard	4	5	...	...	...	...	67	50	...	.....	0 16 1¾	140
109	34	Fabien Pichette	1	...	...	25	...	...	25	...	...	.....	0 5 11¼	141
110	34	John Power	4	...	...	20	...	...	80	...	...	.....	0 18 7	142
111	35	Charles Bacon	2	...	...	10	...	...	20	...	...	.....	0 4 10½	143
112	36	Neil McFarlane												144
"	37	Do.	...	...	...	...	...	...	12	...	...	.....	0 2 9¼	145
"	38	Do.												146
		Second Rang.												147
113	1	François Bernier	4	...	...	20	...	...	80	...	...	.....	0 19 1½	148
114	2	Do.	4	...	...	20	...	...	80	...	...	.....	0 19 1½	149
115	3	François Boucher	4	...	...	20	...	...	80	...	...	.....	0 0 1	150
116	4	Do.	4	...	...	20	...	...	80	...	...	.....	0 0 1	151
117	5	David Dubé	2	...	...	10	...	...	20	...	...	.....	0 4 10½	152
118	6	Joseph Vertefeuille	2	...	...	10	...	...	20	...	...	.....	0 4 10½	153
119	7	Godefroy Gonneville	1	...	...	20	...	...	20	...	...	.....	0 4 10½	154
120	8	Amable Sévigny	1	...	...	20	...	...	20	...	...	.....	0 4 10½	155
121	9	Toussaint Clément	2	...	...	20	...	...	40	...	...	.....	0 9 7½	156
122	10	Charles Champoux	2	...	...	20	...	...	40	...	...	.....	0 9 7½	157
123	11	Antoine Masson, père	2	...	...	20	...	...	40	...	...	.....	0 9 7½	158
124	12	Antoine Masson, fils	1	...	...	20	...	...	20	...	...	.....	0 4 10½	159
125	13	Toussaint Masson	1	...	...	20	...	...	20	...	...	.....	0 4 10½	160
126	14	Louis Petit Bruneau	2	...	...	20	...	...	40	...	...	.....	0 9 7½	161
127	15	Louis Roy	2	...	...	20	...	...	40	...	...	.....	0 9 7½	162
128	16	Louis Masson	2	...	...	20	...	...	40	...	...	.....	0 9 7½	163
129	17	Henri Lafrenière	1	...	...	20	...	...	20	...	...	.....	0 4 10½	164

No. de référence.	No. du Terrier.	NOMS DES CENSITAIRES.	ÉTENDUE DE LA CONCESSION OU DU TERRAIN POSSÉDÉ. FRONT. Arpents.	Perches.	Pieds.	PROFONDEUR. Arpents.	Perches.	Pieds.	SUPERFICIE. Arpents.	Perches.	Pieds.	Emplacements ou Lots à bâtir, ou pour d'autres fins que pour des fins agricoles. VALEUR. £ s. d.	Montant de la Rente Constituée à être payée par le Censitaire. £ s. d.	Voyez référence au bas.
		Second Rang.—(Suite.)												
150	18	Antoine Gravel	1			20			20				0 4 10½	
151	19	François Boivin, père	1			20			20				0 4 10½	
152	20	Louis Trotochand		5		20			10				0 2 6	
153	21	Maxime Lafrenière	2	5		10			25				0 6 0¾	
154	22	Pierre Morin	2	5		10			25				0 6 0¾	
155	23	Venant Crochetière	2			5			10				0 2 4	
156	24	Louis Monier	2			15			30				0 6 9	
157	25	Louis Cazabon	2			20			40				0 8 11½	
158	26	Pierre Gagnon	2			20			40				0 8 11½	
159	27	Louis Clément	2			20			40				0 8 11½	
160	28	François Gagnon	2			20			40				0 8 11½	
161	29	J. Bte. Vallerand	2			20			40				0 8 11½	
162	30	Amable Francœur	2			20			40				0 8 11½	
163	31	Narcisse Desrosiers	2			20			40				0 8 11½	
164	32	Isaac Gonneville	1			16			16				0 2 6¾	
165	33	Joseph Lacombe	1			4			4				0 0 8¾	
166	34	Etienne Sévigny	1			20			20				0 4 6½	
167	35	David Gagnon	2			20			40				0 8 11½	
168	36	Alexis Bareille	4			20			80				0 17 11	
169	37	Elie Bastien	4			20			80				0 17 11	
170	38	Olivier Grégoire	2			20			40				0 8 11½	
171	39	Olivier Lajoie	2			20			40				0 8 11½	
172	40	Amable Masson	2			20			40				0 8 11½	
173	41	Jude Lacourbe	2			20			40				0 8 11½	
174	42	Pierre Soucy	2			12			24				0 4 10½	
175	43	Narcisse Thibodeau	2			16			32				0 6 11	
176	44	Maxime Adam	2			4			8				0 1 5¾	
177	45	Fabien Pichet	2			20			40				0 8 11½	
178	45	Pierre Sicard, fils	3			20			60				0 14 3	
179	45	Pierre Sicard	4	5		20			90				1 1 3½	
180	46	Louis Pichet	2			20			40				0 8 11½	
181	47	William Tough	2			20			40				0 8 11½	
182	48	Charles Bacon	2			20			40				0 8 11½	
183	49	Neil McFarlane	2			20			40				0 8 11½	
184	50	Do.	2			20			40				0 8 11½	
185	51	Olivier Morin	2			20			40				0 8 11½	

No. de référence.	No. du Terrier.	NOMS DES CENSITAIRES.	ÉTENDUE DE LA CONCESSION OU DU TERRAIN POSSÉDÉ. FRONT. Arpents.	Perches.	Pieds.	PROFONDEUR. Arpents.	Perches.	Pieds.	SUPERFICIE. Arpents.	Perches.	Pieds.	Emplacements ou Lots à bâtir, ou pour d'autres fins que pour des fins agricoles. VALEUR. £ s. d.	Montant de la Rente Constituée à être payée par le Censitaire. £ s. d.	Volume référence.
		Second Rang.—(Suite.)												
166	52	Pierre Constantin	2			15			30				0 6 9	
167	53	Augustin Francœur	2			5			10				0 2 4	
168	54	Louis et Félix Lebrun	2			20			40				0 8 11½	
169	55	Joseph Villeneuve	2			20			40				0 8 11½	
170	56	Do.	2			20			40				0 8 11½	
		Troisième Rang.												
171	1	François Bernier	4			20			80				0 17 11	
172	2	Do.	4			20			80				0 17 11	
173	3	Antoine Bastien	4			20			80				0 17 11	
174	4	Marie Anne Bastien	2			20			40				0 8 11½	
175	5	Abraham Gaucher	1			20			20				0 4 6½	
176	6	Pierre Bussière et A. Lefebvre	1			20			20				0 4 6½	
177	7	F. X. Paquet	1			20			20				0 4 6½	
178	8	Louis Paquet	1			20			20				0 4 6½	
179	9	Modeste Lemire	1			20			20				0 4 6½	
180	10	Amable Lemire	1			20			20				0 4 6½	
181	11	Charles Lemire	2			20			40				0 8 11½	
182	12	Prosper Lemire	1			20			20				0 4 6½	
183	13	Charles Pagé	1			20			20				0 4 6½	
184	14	Maxime Joinville	1			20			20				0 4 6½	
185	15	Joseph Juneau	1			20			20				0 4 6½	
186	16	Charles Bernier	2			20			40				0 8 11½	
187	17	Médard Dugas	4			20			80				0 17 11	
188	18	Joseph Bastien	4			20			80				0 17 11	
189	19	Louis Dubé, père	2			20			40				0 8 11½	
190	20	Louis St. Antoine	2			20			40				0 8 11½	
191	21	Pierre Déziel	2			20			40				0 8 11½	
192	22	Augustin Alarie	2			20			40				0 8 11½	
193	23	Joseph St. Cyr	2			20			40				0 8 11½	
194	24	Louis Lafrenière	1			20			20				0 4 6½	
195	25	Joseph Prudhomme	1			20			20				0 4 6½	
196	26	Paul Gervais	2			20			40				0 8 11½	
197	27	Louis St. Cyr	1			20			20				0 4 6½	
198	28	David Martin	1			20			20				0 4 6½	
199	29	Toussaint Clément, fils	1			20			20				0 4 6½	

No. de référence.	No. du Terrier.	NOMS DES CENSITAIRES.	ÉTENDUE DE LA CONCESSION OU DU TERRAIN POSSÉDÉ. FRONT. Arpents.	Perches.	Pieds.	PROFONDEUR. Arpents.	Perches.	Pieds.	SUPERFICIE. Arpents.	Perches.	Pieds.	Emplacements ou Lots à bâtir, ou pour d'autres fins que pour des fins agricoles. VALEUR. £ s. d.	Montant de la Rente Constituée à être payée par le Censitaire. £ s. d.	Voyez référence au bas.
		Troisième Rang.—(Suite.)												
200	30	Amable Clément	1			20			20				0 4 6½	
201	31	Joseph Baron Carufel	1			20			20				0 4 6½	
202	32	Jos. Carufel, fils de Chevalier	1			20			20				0 4 6½	
203	33	François Dubé	2	5		20			50				0 11 3	
204	34	Emmanuel Masson	1	5		20			30				0 7 0	
205	35	Cuthbert Lemire	1			20			20				0 4 6½	
206	36	Joseph Lemire	1			20			20				0 4 6½	
207	37	Narcisse Lacourse	2			20			40				0 8 11½	
208	38	Louis Pichet	4			6			24				0 4 10½	
209	39	Louis Toupin	4			14			56				0 13 0½	
210	40	George Bussière	1			20			20				0 4 6½	
211	41	Charles Mongrain	1			20			20				0 4 6½	
212	42	Joseph Sicard	1			20			20				0 4 6½	
213	43	Antoine Champoux	1			20			20				0 4 6½	
214	44	Télesphore Shiller	2			20			40				0 8 11½	
215	45	Alexandre Bareille	1			20			20				0 4 6½	
216	46	Joseph Dupuis	1			20			20				0 4 6½	
217	47	Pierre Dubé	1			20			20				0 4 6½	
218	48	Louis Benoit Gaboury	1			20			20				0 4 6½	
219	49	Louis Boivin	1			20			20				0 4 6½	
220	50	David Gaboury	1			20			20				0 4 6½	
221	51	Amable Lemire	2			17			34				0 7 4	
222	52	Louis Pichet							46				0 10 7	
223	53	William Tough	2			20			40				0 8 11½	
224	54	Neil McFarlane	2			20			40				0 8 11½	
225	55	Charles Bacon	2			20			40				0 3 5½	
226	56	Neil McFarlane	4			20			80				0 17 11	
227	57	Do.	2			20			40				0 8 11½	
228	58	Olivier Morin	2			20			40				0 8 11½	
229	59	Pierre Constantin	2			20			40				0 8 11½	
230	60	Louis et Félix Lebrun	2			10			20				0 4 6½	
231	61	François Morin	2			10			20				0 4 6½	
232	62	Antoine Paquin	4			20			80				0 17 11	
233	63	David Morin	4			5			20				0 4 6½	
234	64	Désiré Philibert	4			5			20				0 4 6½	
235	65	Ant. Paquin et Nicolas Béland	4			25			100				1 1 9½	

No. de référence.	No. du Terrier.	NOMS DES CENSITAIRES.	ÉTENDUE DE LA CONCESSION OU DU TERRAIN POSSÉDÉ. FRONT. Arpents.	Perches.	Pieds.	PROFONDEUR. Arpents.	Perches.	Pieds.	SUPERFICIE. Arpents.	Perches.	Pieds.	Emplacements ou Lots à bâtir, ou pour d'autres fins que pour des fins agricoles. VALEUR. £ s. d.	Montant de la Rente Constituée à être payée par le Censitaire. £ s. d.
		Troisième Rang.—(Suite.)											
236	66	Edouard Turner	4			25			100				1 1 9½
237	67	Olivier Morin	2			30			60				0 12 5½
238	67	Antoine Clément	2			30			60				0 12 5½
239	68	Louis Mongrain	2	5		20			50				0 11 1½
240	69	Bénoni Landry	1	5		20			30				0 6 9
241	70	François Morin	8			12			96				1 2 3
		Quatrième Rang.											
242	1	Elie Dupuis	1			15			15				0 3 7½
243	2	François Bastien	1			15			15				0 3 7½
244	3	Jacques Landry	1			30			30				0 6 9
245	4	Louis Frigon	2			20			40				0 8 11½
246	6	Magloire Lafond	1			20			20				0 4 6½
247	7	Joseph Bastien	2			5			10				0 2 3½
248	8	François Denis	2			25			50				0 11 1½
249	9	Louis Ross		5		20			10				0 2 3½
250	10	Alexis Bruneau	2			20			40				0 8 11½
251	11	Louis Bastien	2			20			40				0 8 11½
252	12	Joseph Brissette	2			20			40				0 8 11½
253	13	François Brissette	1	5		5			12				0 2 6
254	14	Laurent Lefebvre	2			12			24				0 5 8½
255	15	Joseph Gingras		5		20			10				0 2 3½
256	16	Amable Brissette		5		20			10				0 2 3½
257	17	Augustin Bareille	3			20			60				0 13 4½
258	18	Jacques Roy	2			20			40				0 8 11½
259	19	Charles Carufel	1			20			20				0 4 6½
260	20	Charles Landry	1			20			20				0 4 6½
261	21	Do.	1			20			20				0 4 6½
262	22	Godefroy Landry	1			20			20				0 4 6½
263	23	Vital Lupien	1			20			20				0 4 6½
264	24	Chs. Landry, fils de Joseph	1			20			20				0 4 6½
265	25	Augustin Vermette	2			20			40				0 8 11½
266	26	Isaïe Lupien		5		20			10				0 2 4
267	27	Amable Carufel	1			20			20				0 4 6½
268	28	Albert Landry		5		20			10				0 2 4
269	29	Alexis Lefebvre	2			20			40				0 8 11½

No. de référence.	No. du Terrier.	NOMS DES CENSITAIRES.	ÉTENDUE DE LA CONCESSION OU DU TERRAIN POSSÉDÉ. FRONT. Arpents.	Perches.	Pieds.	PROFONDEUR. Arpents.	Perches.	Pieds.	SUPERFICIE. Arpents.	Perches.	Pieds	Emplacements ou Lots à bâtir, ou pour d'autres fins que pour des fins agricoles. VALEUR. £ s. d.	Montant de la Rente Constituée à être payée par le Censitaire. £ s. d.	Voyez référence au bas.
		Quatrième Rang.—(Suite.)												
270	30	J. Bte. Bellemare	2			20			40				0 8 11½	
271	31	Amable Bastien	4			20			80				0 17 11½	
272	32	Moïse Lebrun	2			20			40				0 8 11½	
273	33	Joseph Frigon	1			20			20				0 4 6½	
274	34	Do.	3			20			60				0 13 6½	
275	35	Joseph Lafrenière	2			20			40				0 8 11½	
276	36	Joseph Carufel	2			20			40				0 8 11½	
277	37	Louis Lafrenière	4			20			80				0 17 11½	
278	38	Louis Paquet	1			20			20				0 4 6½	
279	39	Joseph Marchand	2			20			40				0 8 11½	
280	40	Théodore Laurent	1			20			20				0 4 6½	
281	41	Amable Dupuis	2			20			40				0 8 11½	
282	42	Maxime Clément	2			20			40				0 8 11½	
283	43	Alexandre Pagé	4			20			80				0 17 11½	
284	44	Godefroy Morin	2			20			40				0 8 11½	
285	45	David Morin	2			20			40				0 8 11½	
286	46	Elie Dupuis							26	66	216		0 5 11¼	
287	47	Joseph Fleury							26	66	216		0 5 11¼	
288	48	Joseph Dupuis							26	66	216		0 5 11¼	
289	49	David Martin	1			20			20				0 4 6½	
290	50	Antoine Gingras	3			20			60				0 13 4½	
291	51	Maxime Clément	1			20			20				0 4 6½	
292	52	Louis Doucet	3			20			60				0 13 4½	
293	53	Célestin Grenier	3	5		20			70				0 15 8	
294	54	Eustache Sicard Carufel	4			20			80				0 17 11½	
295	55	Frs. R. Tranchemontagne	2			20			40				0 8 11½	
296	56	François Gagnon	2			20			40				0 8 11½	
297	57	Amable Lafrenière	2			20			40				0 8 11½	
298	58	Maxime Lafrenière	2			20			40				0 8 11½	
299	59	Antoine Laurent	3			20			60				0 13 4½	
300	60	Théodore Laurent	1			20			20				0 4 6½	
301	61	Théophile Brouillet	4			20			80				0 17 11½	
302	62	Pierre Gagnon	4			10			40				0 8 11½	
303	63	David Clément	4			10			40				0 8 11½	
304	64	Joseph Villeneuve	3			15			45				0 10 0¾	
305	65	Joseph Dupuis	1			15			15				0 3 5¼	

No. de référence.	No. du Terrier.	NOMS DES CENSITAIRES.	ÉTENDUE DE LA CONCESSION OU DU TERRAIN POSSÉDÉ. FRONT. Arpents.	Perches.	Pieds.	PROFONDEUR. Arpents.	Perches.	Pieds.	SUPERFICIE. Arpents.	Perches.	Pieds.	Emplacements ou Lots à bâtir, ou pour d'autres fins que pour des fins agricoles. VALEUR. £ s. d.	Montant de la Rente Constituée à être payée par le Censitaire. £ s. d.	Voyez renvoi au bas
		Quatrième Rang.—(Suite.)												
306	66	David Martin	4			5			20				0 4 6½	
307	67	F X. Paquet	2			20			40				0 8 11½	
308	68	Joseph Morin							53	33	108		0 12 0½	
309	69	Charles Sévigny	4			20			80				0 17 11½	
		Cinquième Rang.												
310	1	Charles Roy	2			15			30				0 6 9	
311	2	Joseph Roy	2			15			30				0 6 9	
312	3	Amable Lebrun	2			15			30				0 6 9	
313	4	Jean Bussière	2			15			30				0 6 9	
314	5	Charles Landry	2			16	5		33				0 7 5	
315	6	Louis G. Hénault	2			16	5		33				0 7 5	
316	7	Joseph Lacharité	3			20			60				0 13 4½	
317	8	Antoine Rinfret	1			20			20				0 4 6½	
318	9	François Jollet	2			20			40				0 8 11½	
319	10	Louis Grenier	2			20			40				0 8 11½	
320	11	Louis Marchand	1			20			20				0 4 6½	
321	12	Joseph Marchand	2						40				0 8 11½	
322	13	Isaac Dénommé	1			20			20				0 4 6½	
323	14	Onézime Roy	2			20			40				0 8 11½	
324	15	Alexis Piette	1			20			20				0 4 6½	
325	16	Etienne St. Antoine	1			20			20				0 4 6½	
326	17	Charles Lefebvre	1			20			20				0 4 6½	
327	18	Onézime Guinard	1			20			20				0 4 6½	
328	19	Cifroy Guinard	1			20			20				0 4 6½	
329	20	Louis Paquin	1			20			20				0 4 6½	
330	21	Onézime Bruneau	2			20			40				0 8 11½	
331	22	David Toussignan	1			20			20				0 4 6½	
332	23	Joseph Lebeau	1			20			20				0 4 6½	
333	24	Jean Bte. Doucet	2			20			40				0 8 11½	
334	25	Antoine Rinfret	1			20			20				0 4 6½	
335	26	J. Bte. Thibodeau	1			20			20				0 4 6½	
336	27	Charles Wolfe	1			20			20				0 4 6½	
337	28	Frs. Rinfret	1			20			20				0 4 6½	
338	29	Félix Grégoire	2			20			40				0 8 11½	
339	30	Félix Lebrun	2			20			40				0 8 11½	

No. de référence.	No. du Terrier.	NOMS DES CENSITAIRES.	ÉTENDUE DE LA CONCESSION OU DU TERRAIN POSSÉDÉ. FRONT. Arpents.	Perches.	Pieds.	PROFONDEUR. Arpents.	Perches.	Pieds.	SUPERFICIE. Arpents.	Perches.	Pieds.	Emplacements ou Lots à bâtir, ou pour d'autres fins que pour des fins agricoles. VALEUR. £ s. d.	Montant de la Rente Constituée à être payée par le Censitaire. £ s. d.	Voyez référence au lots.
		Cinquième Rang.—(Suite.)												
340	31	Louis J. Duchainy	2			20			40				0 8 11½	
341	32	Olivier Lebrun	2			20			40				0 8 11½	
342	33	Jos. Dauphinais	2			20			40				0 8 11½	
343	34	Antoine Marchand	2			20			40				0 8 11½	
344	35	Paul Beaulieu	2			20			40				0 8 11½	
345	36	Daniel Trudel	4			5			20				0 4 6½	
346	37	Job et Luc Plante	2			15			30				0 6 9	
347	38	Jean Fleury	2			15			30				0 6 9	
348	39	Antoine Marchand	4			20			80				0 17 11½	
349	40	Joseph St. Antoine	4			20			80				0 17 11½	
350	41	François Gagnon	1	5		20			30				0 6 9	
351	42	Paul Dauphinais	2	5		20			50				0 11 2	
352	43	J. Bte. Bellemare	4			5			20				0 4 6½	
353	44	Joseph Gingras	4			8			32				0 7 2½	
354	45	Ignace Dehais	4			7			28				0 6 4	
355	46	Alexis Piette	4			20			80				0 17 11½	
356	47	Norbert Paquin	3			20			60				0 13 5½	
357	48	J. Bte. Nault	4			20			80				0 17 11½	
358	49	Isidore Allard	2			20			40				0 8 11½	
359	50	Louis Michaud	3			20			60				0 13 5½	
360	51	J. Bte. Fleury	4			20			80				0 17 11½	
361	52	François Sylvestre	4			20			80				0 17 11½	
362	53	Onézime Belleville	3			20			60				0 13 5½	
363	54	Joseph Bernèche	1			20			20				0 4 6½	
364	55	Cifroy Belleville	4			20			80				0 17 11½	
365	56	Alexis Brulé	2			20			40				0 8 11½	
366	57	Do.	1			20			20				0 4 6½	
367	58	Félix Sutherland	1			20			20				0 4 6½	
368	59	Lazare Barrette	2			20			40				0 8 11½	
369	60	Olivier Lebeau	2			20			40				0 8 11½	
370	61	Do.	2			20			40				0 8 11½	
371	62	Do.	2			20			40				0 8 11½	
372	63	Paul Germain	2			20			40				0 8 11½	
373	64	Aimé Blais	4			20			80				0 17 11½	
374	65	Denis Barrette	1			20			20				0 4 6½	
375	65	Grégoire Barrette	1			20			20				0 4 6½	

No. de référence.	No. du Terrier.	NOMS DES CENSITAIRES.	ÉTENDUE DE LA CONCESSION OU DU TERRAIN POSSÉDÉ. FRONT. Arpents.	Perches.	Pieds.	PROFONDEUR. Arpents.	Perches.	Pieds.	SUPERFICIE. Arpents.	Perches.	Pieds.	Emplacements ou Lots à bâtir, ou pour d'autres fins que pour des fins agricoles. VALEUR. £ s. d.	Montant de la Rente Constituée à être payée par le Censitaire. £ s. d.
		Cinquième Rang.—(Suite.)											
376	66	François Lambert	2			20			40				0 8 11½
377	66	Octave Lambert	2			20			40				0 8 11½
378	67	J. Bte. Rocheleau	2			20			40				0 8 11½
379	68	Alphonse Goudreau	2			20			40				0 8 11½
380	69	Joseph Lambert	2			20			40				0 8 11½
381	70	Alexis Aubin	2			20			40				0 8 11½
382	71	François Piché	2			20			40				0 8 11½
383	72	Pierre Soulière	6			10			60				0 13 4½
384	73	Joseph Barrette	2			20			40				0 8 11½
385	74	Grégoire Lincourt	2	5		20			50				0 11 1
386	75	Joseph Lachance	2	5		20			50				0 11 1
387	76	Honoré Lachance	4			20			80				0 17 11½
388	77	Lazare Lambert	3			20			60				0 13 4½
389	77	Do.	3			10			30				0 6 8½
390	78	Maxime Pellerin	2			20			40				0 8 11½
391	79	Bénoni Gagné	2			30			60				0 13 5½
392	80	Edouard Savoie	2			20			40				0 8 11½
393	81	François Savoie	2			20			40				0 8 11½
394	82	Jean Germain	3			20			60				0 13 4½
395	82	Do.	3			9			27				0 5 6½
396	83	Pierre Roy				20			40				0 8 11½
397	84	Joseph Lambert	2			20			40				0 8 11½
398	85	Lazare Barrette	3			20			60				0 13 4½
		Sixième Rang.											
399	1	Moïse Ls. Bellemare	1			20			20				0 4 6½
400	2	David Vertefeuille		5		20			10				0 2 1
401	3	Joseph Maguy	1			20			20				0 4 6½
402	4	Romain Clément	1	5		20			30				0 6 9
403	5	Louis Paquin	4			20			80				0 17 11½
404	6	Norbert Landry	2			20			40				0 8 11½
405	7	Antoine Rinfret	2			20			40				0 8 11½
406	8	Amable Lafrenière	2			20			40				0 8 11½
407	9	Elzéar Lebeau	2			20			40				0 8 11½
408	10	Charles Plante		5		20			10				0 2 4
409	11	Louis Bellemare		5		20			10				0 2 4

No. de réserve.	No. du Terrier	NOMS DES CENSITAIRES.	ÉTENDUE DE LA CONCESSION OU DU TERRAIN POSSÉDÉ. FRONT. Arpents.	Perches.	Pieds.	PROFONDEUR. Arpents.	Perches.	Pieds.	SUPERFICIE. Arpents.	Perches.	Pieds.	Emplacements ou Lots à bâtir, ou pour d'autres fins que pour des fins agricoles. VALEUR. £ s. d.	Montant de la Rente Constituée à être payée par le Censitaire. £ s. d.	Voyez référence au bas.
		Sixième Rang.—(Suite.)												
410	12	Alexis Plante	1			20			20				0 4 6½	
411	13	Moïse Bellemare	1			20			20				0 4 6½	
412	14	Paul Bellemare	1			20			20				0 4 6½	
413	15	J. Bte. Doucet	1			20			20				0 4 6½	
414	16	Olivier Dauphinais	1			20			20				0 4 6½	
415	17	Pierre Laurandeau	1			20			20				0 4 6½	
416	18	François Gagnon	1			20			20				0 4 6½	
417	19	Amable Lafrenière	3			20			60				0 13 5½	
418	20	F X. Gervais	1			20			20				0 4 6½	
419	21	Narcisse Lafrenière	2			20			40				0 8 11½	
420	22	Samuel Doucet	1			20			20				0 4 6½	
421	23	David Ayotte	1			20			20				0 4 6½	
422	24	Augustin Lebeau	4			20			80				0 17 11½	
423	25	Pierre Fleury	2			20			40				0 8 11½	
424	26	Joseph Ayotte	1			20			20				0 4 6½	
425	27	Alexis Doucet	1			20			20				0 4 6½	
426	28	Edouard Béland	2			20			40				0 8 11½	
427	29	Louis Lafrenière	2			20			40				0 8 11½	
428	30	Pierre Belleville	4			20			80				0 17 11½	
429	31	Martin Déry	2	5		20			50				0 11 2	
430	32	Olivier Masson	1	5		20			30				0 6 9	
431	33	Michel Flageolle	2			20			40				0 8 11½	
432	34	J. Bte. Désorcy	2			20			40				0 8 11½	
433	35	Prosper Dandonneau		5		20			10				0 2 4	
434	36	Louis Dandonneau		5		20			10				0 2 4	
435	37	Cifroy Lafontaine	1			20			20				0 4 6½	
436	38	Hilaire et Louis Lanoix	1			20			20				0 4 6½	
437	39	Pierre Lavallée	1			20			20				0 4 6½	
438	40	Joseph Derouin	4			20			80				0 17 11½	
439	41	Amable Bastien	2			20			40				0 8 11½	
440	42	Olivier Masson	2			20			40				0 8 11½	
441	43	Rémi Bruneau	4			20			80				0 17 11½	
442	45	Cifroy Guillemaine	4			20			80				0 17 11½	
443	46	Do.	4			20			80				0 17 11½	
444	47	Louis Falardeau	4			20			80				0 17 11½	
445	48	Albert Landry	4			20			80				0 17 11½	

No. de référence.	No. du Terrier.	NOMS DES CENSITAIRES.	ÉTENDUE DE LA CONCESSION OU DU TERRAIN POSSÉDÉ. FRONT. Arpents.	Perches.	Pieds.	PROFONDEUR. Arpents.	Perches.	Pieds.	SUPERFICIE. Arpents.	Perches.	Pieds.	Emplacements ou Lots à bâtir, ou pour d'autres fins que pour des fins agricoles. VALEUR. £ s. d.	Montant de la Rente Constituée à être payée par le Censitaire. £ s. d.	
		Sixième Rang.—(Suite.)												
446	49	Joseph Ladouceur	4			20			80				0 17 11½	482 1
447	50	Joseph Dauphinais	1	5		20			30				0 6 9	483 2
448	51	Narcisse Ladouceur	1	5		20			30				0 6 9	484 3
449	52	Pierre Thibodeau	1			20			20				0 4 6	485 4
450	53	Joseph Bibaud	4			20			80				0 17 11½	486 5
451	54	Jacques Dufresne	4			20			80				0 17 11½	487 6
452	55	Olivier Lebeau	2			20			40				0 8 11½	488 8
453	56	Paul Germain	2			20			40				0 8 11½	489 9
454	57	Olivier Lebeau	2			20			40				0 8 11½	490 10
455	58	Aimé Blais	4			20			80				0 17 11½	491 11
456	59	Olivier Lebeau	2			20			40				0 8 11½	492 12
457	60	Pierre Lambert	1			20			20				0 4 6	493 13
458	61	Grégoire Parrette	1			20			20				0 4 6	494 14
459	62	Do.	2			20			40				0 8 11½	495 15
460	63	Joseph Lebeau	2			20			40				0 8 11½	496 16
461	64	Do.	2			20			40				0 8 11½	497 17
462	65	Norbert Pellant	2			20			40				0 8 11½	498 18
463	66	J. Bte. Rocheleau	2			20			40				0 8 11½	499 19
464	67	François Lambert	2			20			40				0 8 11½	500 20
465	68	Joseph Lambert	2			20			40				0 8 11½	501 21
466	69	Alexis Aubin	2			20			40				0 8 11½	502 22
467	70	Pierre Soulière	2			20			40				0 8 11½	503 23
468	71	Pierre Lambert	5			20			100				1 3 3½	504 25
469	71	Onézime Lambert	2			20			40				0 8 11½	505 26
470	72	Alexis Aubin	4			20			80				0 17 11½	506 27
471	73	Joseph Gravel	2			20			40				0 8 11½	507 28
472	74	Maxime Déchelin	2			20			40				0 8 11½	508 29
473	75	Bénoni Gagné	2			20			40				0 8 11½	
474	76	Edouard Savoie	2			20			40				0 8 11½	
475	77	François Savoie	2			20			40				0 8 11½	509 1
476	78	Jean Germain	3			20			60				0 13 4½	510 2
477	79	Pierre Roy							26				0 6 1	511 3
478	79	Marie Rinville							14				0 3 3½	512 4
479	80	Joseph Lambert	2			20			40				0 8 11½	513 5
480	81	Lazare Barrette	3			20			60				0 13 4½	514 6
481	82	Edouard Hamelin	3			20			60				0 13 4½	515 7

Nos de renvois au plan.	No. du Terrier.	NOMS DES CENSITAIRES.	ÉTENDUE DE LA CONCESSION OU DU TERRAIN POSSÉDÉ — FRONT — Arpents.	Perches.	Pieds.	PROFONDEUR. Arpents.	Perches.	Pieds.	SUPERFICIE. Arpents.	Perches.	Pieds.	Emplacements ou Lots à bâtir, ou pour d'autres fins que pour des fins agricoles. VALEUR. £ s. d.	Montant de la Rente Constituée à être payée par le Censitaire. £ s. d.	Voyez référence au bas.
		Concession Saint Guillaume.												
482	1	Edouard Hamelin	3			11			33				0 7 7¼	
483	2	David Bernèche	2			12			24				0 5 7¾	
484	3	Honoré Dorvillier	2			10			20				0 4 9	
485	4	Xavier Dénommé	2			10			20				0 4 9	
486	5	Edouard Hamelin	2			10			20				0 4 9	
487	6	Benjamin Dénommé	3			7			21				0 4 11¾	
488	8	Joseph Boucher		5		7	5		3	75			0 0 11¾	
489	9	Jean Bte. Fleury	2	5		7	5		18	75			0 4 5¾	
490	10	Edouard Hamelin	3			7			21				0 4 11¾	
491	11	La Fabrique St. Didace	2			7			14				0 0 0½	
492	12	Jean St. Hilaire	2	3		7			16	10			0 3 11	
493	13	George Fleury	1			7			7				0 1 8	
494	14	Edouard Hamelin	3			7			21				0 4 11¼	
495	15	Hypolite Falardeau	2	1	9	7			15	5			0 3 6¾	
496	16	Pierre Champagne	2			5			10				0 2 4½	
497	17	Joseph Dénommé	1	5		4			6				0 1 5½	
498	18	Hypolite Falardeau	1	5		7			10	50			0 2 5¾	
499	19	David Bacon	2			2			4				0 1 0	
500	20	Narcisse Neveu							5				0 1 2¼	
501	21	Veuve J. Turgeon	2			2			4				0 1 0	
502	22	Charles Lefrançois	3			1	5		4	50			0 1 1½	
503	23	Ferdinand Lagassé							1				0 0 4¼	
504	25	Joseph Lefrançois	3			1	5		4	50			0 1 1½	
505	26	Veuve Louis Ducharme	3			16			48				0 10 8¾	
506	27	Hyacinthe Baillargeon	3			14			42				0 9 3	
507	28	François Mousseau	4			12			48				0 10 8¾	
508	29	Simon Contois	3			16			48				0 10 8¾	
		Concession Saint Louis.												
509	1	J. Bte. Beauparlant	4			27			108				1 3 11¾	
510	2	Isaïe Barolette	2			25	2	9	50	50			0 11 2	
511	3	François Morin	1			19	2		19	20			0 4 6	
512	4	Thomas Morin							38	75			0 8 10½	
513	5	James Remington	3			8			24				0 5 5¼	
514	6	J. Bte. Lafrenière	2		13	29	5		61	13	18		0 13 8	
515	7	Pierre Sarazin	2			28			56				0 12 5¼	

No. de référence.	No. du Terrier.	NOMS DES CENSITAIRES.	ÉTENDUE DE LA CONCESSION OU DU TERRAIN POSSÉDÉ — FRONT. Arpents.	Perches.	Pieds.	PROFONDEUR. Arpents.	Perches.	Pieds.	SUPERFICIE. Arpents.	Perches.	Pieds.	Emplacements ou Lots à bâtir, ou pour d'autres fins que pour des fins agricoles — VALEUR. £ s. d.	Montant de Rente Constituée à être payé par le Censitaire. £ s. d.
		Concession Saint Louis.— (Suite.)											
516	8	André Gagnon	2			28			56				0 12 5
517	9	Pierre Sarazin							71	16			0 15 10
518	9	Dolphis Beaudouin							32				0 7 2
519	10	Louis Lefrançois	2			21			42				0 9 4
520	11	Hyacinthe Jacques							12	6			0 2 9
521	12	Joseph Beaudouin							69	95			0 15 7
522	13	Euphrosine Bourret							3	56			0 1 0
523	14	George Grows	1	5		21	5		32	25			0 7 3
524	15	Joseph Roch	1	5		21	5		32	25			0 7 3
525	16	Frs. X. Leblanc	1	5		21	5		32	25			0 7 3
526	17	Solomon Carpentier	1	5		26			39				0 8 10
527	18	Pierre Carpentier	1	5		26			39				0 8 10
528	19	Joseph Rattier	1	5		19	7		29	55			0 6 9
529	20	Antoine Juineau	1	5		19	8		29	70			0 6 9
530	21	Jacob Pincince	1	5		29	3		43	95			0 9 11
531	22	François Hénault, père							62	75			0 14 0
532	23	Joseph Morin							55	25			0 12 1
533	24	Théodore Paquet							58	20			0 13 0
534	25	Pierre Martial							56	10			0 12 7
535	25	Gonzague Contois							20				0 4 6
536	25	Gonzague Brulé							20				0 4 6
537	26	Pierre Martial							42				0 9 1
		Concession Saint Pierre.											
538	1	Joseph Blais	1	5		25			37	50			0 8 5
539	2	Joseph Beaudouin, fils							86	75			0 19 2
540	2	Antoine Bastien								75			0 0 2
541	3	François Bastien	1			25	8		25	80			0 5 10
542	3	Joseph Beaudouin							80	80			0 17 11
543	4	Antoine Bastien	1	5		27			40	50			0 9 0
544	5	Moïse Beaudouin	2	2	9	27			60	75			0 13 3
545	5	Mathilde Beaudouin	2	2	9	27			60	75			0 13 4
546	6	Louis P. Grandchamp							103	18			1 2 10
547	7	Godefroy Dauphinais	1	5		30			45				0 10 0
548	8	[illegible] Pincince, fils	1	5		32	4		48	60			0 10 10
549	9	Henri Grandchamp	1	5		32	4		48	60			0 10 10

No. de renvoi.	No. du Terrier.	NOMS DES CENSITAIRES.	ÉTENDUE DE LA CONCESSION OU DU TERRAIN POSSÉDÉ. FRONT. Arpents	Perches	Pieds.	PROFONDEUR. Arpents	Perches	Pieds.	SUPERFICIE. Arpents	Perches.	Pieds.	Emplacements ou Lots à bâtir, ou pour d'autres fins que pour des fins agricoles. VALEUR. £ s. d.	Montant de la Rente Constituée à être payée par le Censitaire. £ s. d.	Voyez référence au bas.
		Concession Saint Pierre.— (Suite.)												
550	10	Eusèbe Clément	1	5	...	32	4	...	48	60	...	.....	0 10 10¾	
551	11	Félix Clément	2	...	...	33	...	...	66	...	...	.....	0 14 8¼	
552	12	Joseph Rattier	2	2	...	33	8	...	74	36	...	.....	0 16 8	
553	13	Honoré Sylvestre	1	5	...	33	6	...	50	40	...	.....	0 11 4	
554	14	Amable Sylvestre	1	5	...	33	3	...	49	95	...	.....	0 10 5	
555	15	Norbert Brulé	1	...	...	33	...	...	33	...	...	.....	0 7 4¾	
556	16	Do.	2	...	...	33	...	...	66	...	...	.....	0 14 8¼	
557	17	Joseph Valois	3	...	...	33	2	...	99	60	...	.....	1 2 2½	
558	18	François Mousseau	3	...	...	33	2	...	99	60	...	.....	1 2 2½	
		Concession Saint Augustin.												
559	1	Augustin Beausoleil	2	...	...	20	...	...	40	...	...	.....	0 8 11½	
560	2	Do.	2	...	...	20	...	...	40	...	...	.....	0 8 11½	
561	2	Joseph Boucher	...	...	...	...	...	...	111	...	...	.....	1 4 7½	
562	3	Joseph Bibaud	2	...	...	31	...	...	62	...	..	.....	0 13 6¾	
563	4	David Boucher	4	...	...	28	7	...	114	80	...	.....	1 0 8½	
564	5	Augustin Beausoleil	4	...	...	31	...	...	124	...	...	.....	1 7 6	
565	6	Pierre Dauphinais	2	...	9	32	...	...	65	60	...	.....	0 12 8¼	
566	7	Do.	2	...	...	31	7	...	63	40	...	.....	0 11 7¾	
567	8	Pierre Laprade	2	...	...	31	5	...	63	...	...	.....	0 14 0¼	
568	9	Nicolas Brissette	2	2	9	40	...	...	90	...	...	.....	1 0 0	
569	10	Joseph Chéchette	1	5	...	23	...	...	34	50	...	.....	0 7 8	
570	11	Pierre Laprade	1	5	...	23	...	...	34	50	...	.....	0 7 8	
571	12	Joseph Chéchette	1	5	...	22	4	...	33	60	...	.....	0 7 7	
572	13	Vital Tellier	3	...	...	22	4	...	67	20	...	.....	0 15 0½	
573	14	Charles Béland	1	5	...	18	...	...	27	...	...	.....	0 6 0¾	
574	15	Maxime Béland	1	5	...	19	2	...	28	80	...	.....	0 6 7	
575	16	Veuve Louis Champagne	3	...	...	21	1	...	63	30	...	.....	0 14 2	
576	17	J. Bte. Beaudouin	3	...	...	22	9	...	68	70	...	.....	0 15 5	
577	18	Cuthbert Beauparlant	3	...	...	22	9	...	68	70	...	.....	0 15 5	
578	19	Maxime Beauparlant	...	...	...	...	...	...	93	...	...	.....	1 0 7¾	
		Concession Saint Jean.												
579	1	Joseph Jalbert	...	...	...	...	...	...	146	...	...	.....	1 12 4¾	
580	2	J. Bte. Gouin	...	...	...	...	...	...	60	...	...	.....	0 13 4½	
581	3	John Hibbard	...	...	...	...	...	...	117	80	...	.....	1 6 2	

No. de référence.	No. du Terrier.	NOMS DES CENSITAIRES.	ÉTENDUE DE LA CONCESSION OU DU TERRAIN POSSÉDÉ. FRONT. Arpents.	Perches.	Pieds.	PROFONDEUR. Arpents.	Perches.	Pieds.	SUPERFICIE. Arpents.	Perches.	Pieds.	Emplacements ou Lots à bâtir, ou pour d'autres fins que pour des fins agricoles. VALEUR. £ s d.	Montant de la Rente Constituée à être payée par le Censitaire. £ s. d.	Voyez référence
		Concession Saint Jean.— (Suite.)												
582	4	Edouard Hibbard	...	...	...	...	...	...	60	75	...	.....	0 13 6	
583	5	Isaac Bellemare	...	...	...	...	...	...	31	20	...	.....	0 7 1	
584	6	Théodore Bellemare	...	...	...	...	...	...	31	20	...	.....	0 7 1	
585	7	Benjamin Rivard	...	...	...	...	...	...	41	25	...	.....	0 9 3	
586	8	Do.	...	...	...	...	...	...	43	...	...	.....	0 9 5	
587	9	Do.	...	...	...	...	...	...	60	28	...	.....	0 11 3	
588	10	Antoine Paulus	...	...	...	...	...	...	69	63	...	.....	0 15 7	
589	11	John Morrison	...	...	...	...	...	...	61	63	...	.....	0 11 5	
590	12	Louis Godin	...	...	...	...	...	...	9	60	...	.....	0 1 4	
		Concession Saint David.												
591	1	Barnard Monday	...	...	...	...	...	...	75	...	...	.....	0 16 8	
592	2	Paschal Galarneau	...	...	...	...	...	...	78	82	...	.....	0 17 10	
593	2	Aubert et Jos. Hamelin	2	...	...	18	8	...	37	60	...	.....	0 8 4	
594	3	Hector Morrison	...	...	...	...	...	...	119	...	...	.....	0 17 10	
595	3	James Remington	...	...	...	...	...	...	58	80	...	.....	0 13 1	
596	4	François Bellerose	...	...	...	...	...	...	54	90	...	.....	0 12 3	
597	5	William Morrison	...	...	...	...	...	...	39	40	...	.....	0 8 11	
598	6	Duncan McCraw	...	...	...	...	...	...	44	...	...	.....	0 9 10	
599	7	William Morrison	...	...	...	...	...	...	44	...	...	.....	0 9 11	
600	8	William Hope	8	...	...	22	...	...	176	...	...	.....	1 18 11	
601	9	Narcisse Gauthier	2	...	...	22	...	...	44	...	...	.....	0 9 10	
602	10	Zéphirin Gauthier.	...	...	...	...	...	...	63	90	...	.....	0 15 3	
603	11	Joseph Béland, père	...	...	...	...	...	...	75	95	...	.....	0 15 6	
604	12	J. Bte. Baillargeon	...	...	...	...	...	...	44	...	...	.....	0 9 6	
605	13	Adolphus Armstrong	...	...	...	...	...	...	91	70	...	.....	1 0 5	
606	14	Octave Dostaler	...	...	...	...	...	...	90	50	...	.....	1 0 0	
607	15	James P. Page	...	...	...	...	...	...	101	40	...	.....	1 2 5	
608	16	Cyriac Hénault	...	...	...	...	...	...	100	...	...	.....	1 2 2	
609	17	David Armstrong, par Edouard	...	...	...	...	...	...	129	33	...	.....	1 8 7	
610	18	François X. Lambert	...	...	...	...	...	...	41	30	...	.....	0 9 3	
611	19	Jean Bandiac Lamontagne	...	...	...	...	...	...	51	75	...	.....	0 11 7	
612	20	Octave Chalut	1	5	...	20	...	...	30	...	...	.....	0 6 9	
613	21	Joseph Brulé	2	...	...	20	...	...	40	...	...	.....	0 6 2	
614	22	Samuel Elliott	...	...	...	...	...	...	83	70	...	.....	0 18 8	
615	23	W. Armstrong	1	5	...	20	...	...	30	...	...	.....	0 6 9	

No. de référence.	No. du Terrier.	NOMS DES CENSITAIRES.	ÉTENDUE DE LA CONCESSION OU DU TERRAIN POSSÉDÉ. FRONT. Arpents.	Perches.	Pieds.	PROFONDEUR. Arpents.	Perches.	Pieds.	SUPERFICIE. Arpents.	Perches.	Pieds	Emplacements ou Lots à bâtir, ou pour d'autres fins que pour des fins agricoles. VALEUR. £ s. d.	Montant de la Rente Constituée à être payée par le Censitaire. £ s. d.	Voyez référence au bas.
		Concession Saint David.— (Suite.)												
616	24	Daniel Sweeny	1	5	...	20	...	...	30	...	...	.....	0 6 9	
617	24	Thomas Doyle	1	5	...	19	9	...	29	85	...	.....	0 6 $7\frac{3}{4}$	
618	25	James Doyle	3	...	...	21	2	...	63	60	...	.....	0 14 2	
619	26	Hyacinthe Jacques	...	...	...	...	...	...	31	52	...	.....	0 7 $1\frac{1}{4}$	
620	27	George Groves	...	...	...	...	...	...	100	...	...	.....	1 2 $2\frac{1}{2}$	
621	27	Hyacinthe Baillargeon	3	...	...	14	...	...	42	...	...	.....	0 9 5	
622	28	Thomas Janson	3	...	...	20	...	...	60	...	...	.....	0 13 $4\frac{1}{2}$	
623	29	Jean Bte. Leblanc	3	...	...	20	...	...	60	...	...	.....	0 13 $4\frac{1}{2}$	
624	30	Robert Goody	6	...	...	20	...	...	120	...	...	.....	1 6 $7\frac{1}{2}$	
625	31	Alexis Rivière	1	5	...	20	...	...	30	...	...	.....	0 6 9	
626	32	Do.	1	5	...	20	...	...	30	...	...	.....	0 6 9	
627	33	Thomas Doyle	...	...	...	...	...	...	68	3	9	.....	0 15 $1\frac{1}{2}$	
628	34	John Doyle	...	...	...	...	...	...	94	74	...	.....	1 1 1	
629	35	Thomas Doyle, fils	...	...	...	...	...	...	19	26	...	.....	0 4 $6\frac{1}{2}$	
		Nord-Est, Rivière Maskinongé.												
630	1	William Turner	4	...	...	20	2	...	80	80	...	.....	0 17 $9\frac{1}{2}$	
631	2	Joseph Pichet, père	2	...	...	39	...	...	78	...	...	.....	0 17 $10\frac{1}{4}$	
632	3	Louis Pichet	2	...	...	39	...	...	78	...	...	.....	0 17 $10\frac{1}{4}$	
		Rivière Mastigoshe.												
633	1	J. Bte. Beaudouin	3	...	...	4	...	...	12	...	...	.....	0 2 $9\frac{1}{2}$	
634	2	Edouard Beaudouin	3	...	...	4	...	...	12	...	...	.....	0 2 $9\frac{1}{2}$	
635	3	Louis Beaugrand	2	...	...	4	...	...	8	...	...	.....	0 1 11	
									28,819	90	272	.....	£318 2 $4\frac{1}{2}$	

PROVINCE DU CANADA,
BAS CANADA.

Je soussigné, NORBERT DUMAS, un des Commissaires en vertu de l'Acte Seigneurial de 1854, certifie avoir fait, conformément à la loi, le présent Cadastre de la Seigneurie de Lanaudière. Et maintenant en procédant à clore, comme je clos finalement, par les présentes, le dit Cadastre, je fixe la valeur totale des divers droits et biens lucratifs de la dite Seigneurie aux sommes suivantes, viz :—

	$	cts.
1. Valeur des Cens et Rentes	21,207	92
2. Valeur des Lods et Ventes	1,871	08
3. Valeur des terres non concédées	9,000	00
4. Valeur de l'indemnité que le seigneur de l'arrière-fief Hope devra payer à ses seigneurs dominants, les seigneurs de Lanaudière pour se racheter envers eux de leurs droits lucratifs sur le dit arrière-fief Hope ; laquelle indemnité je fixe à une somme annuelle de vingt-quatre centins, égale en capital à celle de quatre piastres	4	00
	$ 32,083	00

J'adjuge que les Seigneurs n'ont droit à aucune indemnité pour la perte de leur droit de banalité dans cette Seigneurie.

Les terres non concédées n'ont acquis aucune valeur par l'effet de l'Acte Seigneurial de 1854 et ses amendements.

Il n'y a aucuns autres droits ni biens lucratifs à estimer dans la dite Seigneurie, outre ceux qui apparaissent et qui sont énumérés ci-dessus.

De sorte que la valeur totale de la dite Seigneurie se trouve être de la somme de trente-deux mille quatre-vingt-trois piastres, à laquelle somme je la fixe.

Daté à St. Didace, le 13 Octobre, 1857.

NORBERT DUMAS,
Commissaire.

Province du Canada,
Bas Canada.

Je, soussigné, NORBERT DUMAS, un des Commissaires en vertu de l'Acte Seigneurial Refondu, ai fait en triplicata et conformément à la loi, le présent cadastre abrégé de la seigneurie de Lanaudière.

Les rentes constituées, payables aux seigneurs de cette seigneurie par les censitaires d'icelle, et la valeur des droits casuels, pour l'abolition desquels une indemnité est accordée, par le gouvernement de la Province, aux dits seigneurs, pour le rachat du droit de lods et ventes, sont celles qui apparaissent au présent cadastre.

De plus les droits de la couronne, dans cette seigneurie, consistent dans le droit de quint, lequel droit de quint est composé en formant une année commune sur le quint accru dans le Bas Canada, pendant les vingt-cinq années immédiatement antérieures à la passation de l'acte seigneurial de 1854, et réparti sur la dite seigneurie, en vertu des dispositions du dit acte, et se monte à une somme annuelle de vingt-quatre piastres et six centins..... $24 06

Et en foi de tout ce que dessus j'ai signé.

Montréal, 24 Janvier, 1861.

Commissaire sous l'Acte Seigneurial Refondu.

QUÉBEC:

Imprimé par STEWART DERBISHIRE et GEORGE DESBARATS, Imprimeur de Sa Très-Excellente Majesté la Reine.

1861.

No. 44 Bis.

CANADA, B. C.

Procédés sous l'Acte Seigneurial de 1854 et ses amendements.

CADASTRE ABRÉGÉ

DE

L'ARRIÈRE-FIEF LAPIERRE,

POSSÉDÉ PAR FRANÇOIS XAVIER TOUPIN, PIERRE TOUPIN ET TOUSSAINT TOUPIN, Ecuyers.

Fait le 18 Juin, 1863, par HENRY JUDAH, Ecuyer, Commissaire.

No. de référence.	No. du Terrier.	NOMS DES CENSITAIRES.	ÉTENDUE DE LA CONCESSION OU DU TERRAIN POSSÉDÉ. FRONT. Arpents.	Perches.	Pieds.	PROFONDEUR. Arpents.	Perches.	Pieds.	SUPERFICIE. Arpents.	Perches.	Pieds.	Emplacements ou Lots à bâtir, ou pour d'autres fins que pour des fins agricoles. VALEUR.	Montant de la Rente Constituée à être payée par le Censitaire.	Voyez référence au bas.
												£ s. d.	£ s. d.	
1		François Xavier Toupin.....	1	2	9	40	...	...	50	...	...	.....	0 2 1	
2		Héritiers Edouard Lacroix...	1	5	...	40	...	...	60	...	...	.....	0 1 6	
3		Edouard Lacroix.....	2	2	9	40	...	...	90	...	...	.....	0 3 9	
4		Pierre Toupin.....	2	2	9	40	...	...	90	...	...	.....	0 3 9	
5		Joseph Lacourse.....	2	7	9	40	...	...	110	...	...	.....	0 4 7	
6		Olivier Monplaisir.....	2	5	...	40	...	...	100	...	...	.....	0 5 6½	
7		Sévère Lapointe.....	2	...	...	40	...	...	80	...	...	.....	0 4 7	
8		Héritiers Jean Lapointe.....	2	...	...	40	...	...	80	...	...	.....	0 3 4	
9		Olivier Monplaisir.....	1	2	9	40	...	...	50	...	...	.....	0 2 11	
10		Michel Martin.....	1	2	9	35	...	...	43	75	...	.....	0 2 7	
11		Paul Hébert.....	1	5	...	5	...	...	7	50	...	.....	0 0 4	
12		Alexis Monplaisir.....	1	7	9	40	...	...	70	...	...	.....	0 2 11	
13		Grégoire Monplaisir.....	1	...	...	40	...	...	40	...	...	.....	0 1 8	
14		Honoré Lacroix.....	2	...	...	21	...	...	42	...	...	.....	0 7 6	
													£2 7 0½	

Province du Canada,
Bas Canada.

Je, soussigné, HENRY JUDAH, un des commissaires en vertu de l'acte seigneurial de 1854, certifie avoir fait, conformément à la loi, le présent cadastre de l'Arrière-Fief Lapierre. Et maintenant en procédant à clore, comme je clos finalement par les présentes, le dit cadastre, je fixe la valeur totale des divers droits et biens lucratifs du dit Arrière-Fief aux sommes suivantes, viz :

	$	cts.
1o. Valeur des cens et rentes.....	156	83
2o. Valeur des lods et ventes.....	198	83
	$355	56

Je fixe en outre l'indemnité que les seigneurs du dit Arrière-Fief Lapierre devront payer à Notre Souveraine Dame la Reine, pour se racheter envers la Couronne de ses droits lucratifs sur le dit Arrière-Fief Lapierre, qui relève de la seigneurie du Cap de la Madeleine, à une somme annuelle de vingt-sept centins, égale en capital à celle de quatre piastres et cinquante centins.

Les seigneurs n'ont droit à aucune autre indemnité, et il n'y a aucuns autres droits ni biens lucratifs à estimer dans ce dit Fief, outre ceux qui apparaissent et qui sont énumérés ci-dessus.

De sorte que la valeur totale du dit Fief se trouve être de la somme de trois cent cinquante-cinq piastres et soixante-et-six centins, à laquelle somme je la fixe.

Daté au Cap de la Madeleine, ce 13 Mai, 1863.

HENRY JUDAH,

Commissaire.

Province du Canada,
Bas Canada.

Je, soussigné, HENRY JUDAH, un des commissaires en vertu de l'acte seigneurial de 1854, ai fait, triplicata et conformément à la loi, le présent cadastre abrégé de l'arrière-fief Lapierre.

Les rentes constituées, payables aux seigneurs de cet arrière-fief, par les censitaires d'icelui, pour effectuer le rachat de leurs cens et rentes et redevances annuelles, sont celles qui apparaissent au présent cadastre abrégé.

Les droits casuels, pour l'abolition desquels une indemnité est accordée aux seigneurs de cet arrière-fief, par le cadastre original d'icelui, consistent dans le droit de lods et ventes.

Et la rente constituée, payable par le gouvernement de cette province aux seigneurs de cet arrière-fief pour le rachat du dit droit de lods et ventes, se monte à une somme annuelle de onze piastres et quatre-vingt-treize centins, égale en capital à celle de cent quatre-vingt-dix-huit piastres et quatre-vingt-trois centins.

Et en foi de tout ce que dessus j'ai signé.

Montréal, 13 Juin 1863.

Commissaire sous l'Acte Seigneurial Refondu.

No. 45.

CANADA, B. C.

Procédés sous l'Acte Seigneurial de 1854 et ses amendements.

CADASTRE ABRÉGÉ

DE LA

SEIGNEURIE DE LA VALLIERE OU YAMASKA.

POSSÉDÉE PAR LES HÉRITIERS DE TONNANCOUR.

Fait le 24 Janvier, 1861, par JOS. EDOUARD TURCOTTE, Ecuyer, Commissaire.

ERRATA.

No. de référence.		Nature de l'Erreur.								
232	Nom.....	*au lieu de*	Biband.....				*lisez*	Bibaud		
397	Profondeur.....	"	25 arpents.....				"	25 arpents / 1 arpents		
431	Rente Constituée.....	"	£0	0	5½.....		"	£0	5	0½
539	Do.	"	£0	5	2½.....		"	£0	5	2

No.	No. du Terrier.	NOMS DES CENSITAIRES.	ÉTENDUE DE LA CONCESSION OU DU TERRAIN POSSÉDÉ. FRONT. Arpents.	Perches.	Pieds.	PROFONDEUR. Arpents.	Perches.	Pieds.	SUPERFICIE. Arpents.	Perches.	Pieds.	Emplacements ou Lots à bâtir, ou pour d'autres fins que pour des fins agricoles. VALEUR. £ s. d.	Montant de la Rente Constituée à être payée par le Censitaire. £ s. d.	Voyez références au bas.
		Concession du Chenal du Moine.												
1		Ignace Péloquin, (*pointe*) ...	4			12			24			.....	0 1 0	
		J. Bte. Forcier.....	3	7	9	14			52	50		.....	0 2 4½	
		Olivier Latraverse.....	2			18			36			.....	0 1 10	
		Bruno Cardin.....	1	3	9	21			26	25		.....	0 1 0	
		Antoine Cardin.....	1			1			1			12 0 0	0 0 0½	
		Augustin Lavallée.....	3	7	9	28			105			.....	0 2 4½	
		Edouard Paul Hus.....	1			32			32			.....	0 1 0	
		Antoine Credit.....	1			36			36			.....	0 1 0	
		Michel Péloquin.....	1			10			40			.....	0 1 0	
10		Paul Salvaille.....	2			20			40			.....	0 0 8½	
11		Joseph Salvaille.....	2			22			44			.....	0 0 8¼	
12		Paul Lavallée, fils.....	2			5			31			.....	0 0 10	
			.	5		12								
13		Antoine Lavallée.....	1	5		48			72			.....	0 0 10	
14		Paul Rageot.....	1			52			52			.....	0 1 0	
15		Pierre Bibaud.....	2			51			102			.....	0 0 8½	
16		Paul Duplessis.....	1			2			2			10 0 0	0 0 8	
17		Enos Myette...	.	7	9	50			39	90		.....	0 0 11½	
			.	6		4								
18		F. X. Monjeau.....	1	6	4½	6			57			.....	0 1 1½	
			1	1	4½	12								
19		Daniel Capistran.....	2	5		5			98	75		.....	0 1 5	
			1	6	4½	6								
			2	1	4½	36								
20		Ignace Péloquin.....	1			44			44			.....	0 0 3½	
21		Augustin Peloquin.....	1			41			41			.....	0 0 3½	
22		Louis Provençal.....		3		43			12	90		.....	0 0 2½	
23		Olivier Cournoyer.....	2			1	5		27	60		.....	0 0 10	
			.	6		11								
24		Enos Myette.....	1			41			41			.....	0 0 3	
25		Maxime Cournoyer.....	1	5		41			61	50		.....	0 3 1½	
26		Edouard Myette.....	1	9		11			77	90		.....	0 1 1½	
27		Paul Latraverse.....		8		40			32			.....	0 0 2	
28		Paul Cournoyer.....	1	1	5½	40			45	22	72	.....	0 1 8½	
29		J. Bte. Paul Hus.....		4	3½	38			15	73	288	.....	0 0 1	
30		Maxime Cournoyer.....	1	5		38			57			.....	0 1 0½	
31		Olivier Paul Hus.....	1			37			37			.....	0 0 11	
32		Joseph Paul Hus.....	1			37			37			.....	0 0 11	
33		Joseph Latraverse.....	2			36			72			.....	0 2 2	

1 *Yamaska.*

lisez Bibaud
" 25 arpents
" £0 5 0½
" £0 5 2

No. de référence.	No. du Terrier.	NOMS DES CENSITAIRES.	ÉTENDUE DE LA CONCESSION OU DU TERRAIN POSSÉDÉ. FRONT. Arpents	Perches	Pieds.	PROFONDEUR. Arpents	Perches	Pieds.	SUPERFICIE. Arpents.	Perches.	Pieds.	Emplacements ou Lots à bâtir, ou pour d'autres fins que pour des fins agricoles. VALEUR. £ s. d.	Montant de la Rente Constituée à être payée par le Censitaire. £ s. d.	
		Concession du Chenal du Moine.—(Suite.)												
34		Joseph Paul	1			34			34				0 0 10	
35		Paul Rageot		3	9	34			11	90			0 0 4½	70
36		Olivier Paul		3	9	34			11	90			0 0 4½	71
37		Augustin Péloquin		8		34			27	20			0 0 10	72
38		Edouard Provençal		8		34			27	20			0 0 8	73
39		Paschal Paul		6		33			19	80			0 0 9	74
40		Ignace Letendre		3		33			9	90			0 0 1	75
41		Louis Provençal		6		33			19	80			0 0 8½	76
42		Emmanuel Paul		1		33			3	30			0 0 1	77
43		Paschal Paul		1		33			3	30			0 0 1	78
44		Denis Provençal		6		33			19	80			0 0 8½	79
45		Enos Myette		6		33			19	80			0 0 9½	80
46		Olivier Latraverse	1	2		32			38	40			0 0 10½	81
47		Pierre Paul Hus		3		32			9	60			0 0 1	82
48		Paschal Paul		3		32			9	60			0 0 1	83
49		Pierre Paul		3		32			9	60			0 0 1	84
50		François Paul		1	12	32			5	33 108			0 0 1	85
51		Michel Quinté		5		31			15	50			0 0 9½	86
52		Pierre Latraverse	1	1		30			33				0 0 10½	87
53		Emmanuel Paul		2		30			6				0 0 1	88
54		Paschal Paul		2	9	30			7	50			0 0 1	89
55		Denis Provençal		4	9	30			13	50			0 0 8½	90
56		Do.		5		2			1				0 0 1	91
57		Pierre Gadebois	{	9		29			27	10			0 0 10	92
			{	5		2								93
58		Ignace Fleury		6		28			16	80			0 0 2	94
59		Paul Rageot		6	4	28			17	42 72			0 0 8½	95
60		Joseph Boucher		5		28			14				0 1 5	96
61		Paul Lavallée	1			27			27				0 0 2	97
62		Ignace Péloquin	1			27			27				0 0 3	98
63		Maxime Cournoyer	1	5		26			39				0 0 3½	99
64		Michel Péloquin	1			26			26				0 0 3	100
65		Théophile Paul		7	1	26			18	34 144			0 0 5	101
66		Joseph Paul		7	2	26			18	48 288			0 0 5	102
67		Etienne Cournoyer	1			25			25				0 0 4½	103
68		Ignace Péloquin	1			24			24				0 0 1½	104
69		Etienne Cournoyer		7		24			16	80			0 0 4½	105

No. de référence.	No. du Terrier.	NOMS DES CENSITAIRES.	ÉTENDUE DE LA CONCESSION OU DU TERRAIN POSSÉDÉ. FRONT. Arpents.	Perches.	Pieds.	PROFONDEUR. Arpents.	Perches.	Pieds.	SUPERFICIE. Arpents.	Perches.	Pieds.	Emplacements ou Lots à bâtir, ou pour d'autres fins que pour des fins agricoles. VALEUR. £ s. d.	Montant de la Rente Constituée à être payée par le Censitaire. £ s. d.	Voyez référence au bas.
		Concession du Chenal du Moine.—(Suite.)												
	70	Olivier Paul	...	3	9	23	...	...	8	5	...	.....	0 0 1	
	71	Paul Cournoyer	...	3	9	23	...	...	8	5	...	.....	0 0 1	
	72	Antoine Crédit	...	3	9	23	...	...	8	5	...	.....	0 0 1	
	73	Athanase Mandeville	1	...	...	22	...	...	22	...	...	.....	0 0 11	
	74	Joseph Boucher	...	1	12	22	...	...	3	66	216	.....	0 0 8½	
	75	Pierre Bibaud	1	7	1	20	...	...	34	11	36	.....	0 0 11½	
	76	Edouard Myette	1	4	...	19	...	...	26	60	...	.....	0 0 11	
	77	Joseph Latraverse	...	7	...	18	...	...	12	60	...	.....	0 0 2	
	78	Pierre Latraverse	1	7	9	17	...	...	29	75	...	.....	0 0 4	
	79	Maxime Cournoyer	...	2	9	16	...	...	4	...	...	.....	0 0 1	
	80	Etienne Provençal	...	5	...	16	...	...	8	...	...	.....	0 0 2	
	81	Edouard Myette	...	5	...	15	...	...	7	50	...	.....	0 0 1½	
	82	Joseph Paul	...	3	...	15	...	...	4	50	...	.....	0 0 1½	
	83	Veuve Michel Péloquin	...	3	...	15	...	...	4	50	...	.....	0 0 1	
	84	Théophile Paul	...	3	...	14	...	...	4	20	...	.....	0 0 2	
	85	Joseph Paul	...	7	9	14	...	...	10	50	...	.....	0 0 2	
	86	Godefroy Cantara	1	...	...	12	...	...	12	...	...	.....	0 1 0	
	87	Joseph Latraverse	1	...	...	12	...	...	12	...	...	.....	0 1 0½	
	88	Augustin Lavallée	...	8	9	12	...	...	10	20	...	.....	0 0 8½	
	89	J. Bte. Labarre	...	6	...	11	9	...	7	11	...	.....	0 0 10	
	90	Emmanuel Paul	...	1	...	11	9	...	1	19	...	.....	0 0 1	
	91	Pascal Paul	...	1	...	11	9	...	1	19	...	.....	0 0 1	
	92	Denis Provençal	...	3	...	11	9	...	3	57	...	.....	0 0 1½	
	93	Paul Lavallée, fils	4	...	...	11	...	...	44	...	...	.....	0 0 9½	
	94	Enos Myette	1	...	...	11	...	...	11	...	...	.....	0 0 10	
	95	Joseph Paul Hus	1	...	...	11	...	...	11	...	...	.....	0 0 10	
	96	Augustin Péloquin	...	5	...	11	...	...	5	50	...	.....	0 0 1½	
	97	Ignace Péloquin	...	5	...	11	...	...	5	50	...	.....	0 0 1½	
	98	Paul Cournoyer	...	8	...	11	...	...	8	80	...	.....	0 0 9½	
	99	Enos Myette	...	8	...	11	...	...	8	80	...	.....	0 0 2	
	100	Pierre Lavallée	...	4	12	11	...	...	5	13	108	.....	0 0 1	
	101	Paul Cournoyer	...	7	...	10	9	...	7	63	...	.....	0 0 2	
	102	Ignace Letendre	...	4	6	10	9	...	4	72	108	.....	0 0 1½	
	103	Augustin Péloquin	3	...	...	10	...	...	30	...	...	.....	0 0 11½	
	104	Edouard Myette	2	...	...	9	9	...	19	80	...	.....	0 0 11	
	105	Daniel Capistran	4	2	9	9	9	...	42	7	162	.....	0 1 1	

No. de référence.	No. du Terrier.	NOMS DES CENSITAIRES.	ÉTENDUE DE LA CONCESSION OU DU TERRAIN POSSÉDÉ. FRONT. Arpents.	Perches.	Pieds.	PROFONDEUR. Arpents.	Perches.	Pieds.	SUPERFICIE. Arpents.	Perches.	Pieds.	Emplacements ou Lots à bâtir, ou pour d'autres fins que pour des fins agricoles. VALEUR. £ s. d.	Montant de la Rente Constituée à être payée par le Censitaire. £ s. d.	
		Concession du Chenal du Moine.—(Suite.)												
106		Michel Cardin	1			9	2	9	9	25			0 1 5	138
107		Maxime Cournoyer	1			9			9				0 0 8½	
108		Daniel Capistran		8	9	8	5		7	22	162		0 0 1	
109		Félix Cardin		2		8			1	60			0 0 1	
110		J. Bte. Peltier	1			8			8				0 1 6½	
111		Augustin Lavallée	1			7	5		7	50			0 0 11	
112		Paul Lavallée, fils	1			7			7				0 0 1	
113		Antoine Lavallée	1	5		7			10	50			0 0 11	
114		Bazile Paul		7	9	7			5	25			0 0 2	
115		Veuve Michel Péloquin		7	9	7			5	25			0 0 1	
116		Olivier Paul Hus	1			6	5		6	50			0 0 10	
117		Ol. Latraverse et Ol. Paul	1	5		6	5		9	75			0 1 5½	
118		J. Bte. Salvaille	1	5		6	5		9	75			0 0 7½	
119		J. Bte. Forcier	1			6			6				0 0 0½	139
120		Bruno Cardin	1			6			6				0 0 2	
121		Maxime Monjeau	1	5		6			9				0 0 5½	
122		Pierre Monjeau	1	5		6			9				0 0 5½	
123		Paschal Paul	1	5		1	5		2	25			0 0 1	
124		Etienne Provençal	2			2			4				0 0 8½	
125		Paul Rageot	1			1			1				0 0 0½	
126		Paul Antaya		5		1				50			0 0 0½	
127		F. X. Monjeau	1			1			1				0 0 1	
128		Antoine Monjeau	2			1			2				0 0 8½	
129		Etienne Provençal	1	5		1	2	9	1	87	162		0 0 1	
130		Antoine Délard	1	5		1	2	9	1	87	162		0 0 1	
131		Maxime Monjeau	2 / 1	5 / 5		1 / 12	5 / 5		21	75			0 0 1	
132		Pierre Monjeau	1 / 1	5 / 5		1 / 12	5 /		20	25			0 0 0½	140
133		Maxime Monjeau	1			9			9				0 3 8	
134		Paschal Monjeau		8	9	8	5		7	22	162		0 0 8½	
135		Ignace Letendre		1	9	8	5		1	27	162		0 0 0½	141
136		Paschal Monjeau	2			7			14				0 0 8½	
137		Benjamin Crédit	1	5		2			3				0 0 0½	142

No. de référence.	No. du Terrier.	NOMS DES CENSITAIRES.	ÉTENDUE DE LA CONCESSION OU DU TERRAIN POSSÉDÉ. FRONT. Arpents.	Perches.	Pieds.	PROFONDEUR. Arpents.	Perches.	Pieds.	SUPERFICIE. Arpents.	Perches.	Pieds.	Emplacements ou Lots à bâtir, ou pour d'autres fins que pour des fins agricoles. VALEUR. £ s. d.	Montant de la Rente Constituée à être payée par le Censitaire. £ s. d.	Voyez référence au bas.
		Concession des Iles dans le Fleuve St. Laurent.												
138		Ile du Moine							1309	25				
		Ile des Basques							650					
		Par indivis par les propriétaires suivants.												
		Louis Bibaud											0 0 8	
		George Péloquin											0 0 7½	
		Louis Letendre											0 0 7½	
		J. Bte. Cartier dit Laflotte											0 0 8½	
		Ignace Letendre											0 0 8	
		Charles Rageot											0 0 8½	
		Louis Mandeville											0 0 8½	
		J. B. Desrosiers et Jos. P. Hus											0 0 8½	
		Jos. Hus Cournoyer											0 0 8½	
139		Félix Hébert											0 0 8	
		Frs. Cournoyer											0 0 7½	
		J. Bte. Hébert											0 0 8½	
		P. Hus Cournoyer											0 0 8½	
		Jos. Hébert, père											0 0 8½	
		J. Bte. Parent											0 0 7½	
		M. A. D. Kelly											0 0 7½	
		Antoine Lavallée											0 0 7½	
		Elie Lavallée											0 0 7½	
		Félix Brouillard											0 0 7½	
		Joachim Cartier											0 0 7½	
		Michel Brouillard											0 0 7½	
		Ile l'Embarras.												
140		Pierre Cournoyer, Pierre et Maxime Monjeau et autres							30				0 0 7½	
		Ile au Fantôme.												
141		Hunt, Myette et autres							9				0 0 3	
		Ile l'Elourneau.												
142		P. Cournoyer, Monjeau et autres							10				0 0 3	

No. de référence.	No. du Terrier.	NOMS DES CENSITAIRES.	ÉTENDUE DE LA CONCESSION OU DU TERRAIN POSSÉDÉ. FRONT. Arpents.	Perches.	Pieds.	PROFONDEUR. Arpents.	Perches.	Pieds.	SUPERFICIE. Arpents.	Perches.	Pieds.	Emplacements ou Lots à bâtir, ou pour d'autres fins que pour des fins agricoles. VALEUR. £ s. d.	Montant de la Rente Constituée à être payée par le Censitaire. £ s. d.	No. de référence.
		Ile Pelotte ou Bibaud.												
143		Jos. et Michel Bérard et autres.	...	...	...	...	...	...	7	...	...	.....	0 1 10½	176
		Concession du Pot au Beurre.												177 178 179
144		André Place	4	...	...	40	...	...	160	...	...	.....	0 6 8½	180
145		Joseph Proulx	4	...	...	20	...	...	80	...	...	.....	0 3 [illegible]	181
146		Paul Place	4	...	...	19	...	...	76	...	...	.....	0 3 2½	182
147		Joseph Fourquin	1	3	6	12	...	...	16	...	...	.....	0 0 8½	183
148		Antoine Forcier	1	3	6	12	...	...	16	...	...	.....	0 0 8	184
149		Elzéar Aubuchon	1	3	6	12	...	...	16	...	...	.....	0 0 8½	185
150		Bazile Giguère	1	...	...	18	...	...	18	...	...	.....	0 0 7[illegible]	186
151		J. Bte. Giguère	1	...	...	18	...	...	18	...	...	.....	0 0 7[illegible]	187
152		Louis Giguère	1	...	...	18	...	...	18	...	...	.....	0 0 7[illegible]	188
153		Louis Bibaud	1	...	...	18	...	...	18	...	...	.....	0 0 7[illegible]	189
154		Narcisse Cournoyer	1	...	...	13	...	...	13	...	...	.....	0 0 7	190
155		Germanique Parenteau	1	...	...	12	...	...	12	...	...	.....	0 0 6[illegible]	191
156		Joseph Desrosiers	1	...	...	12	...	...	12	...	...	.....	0 0 6½	192
157		Antoine Desrosiers	1	...	...	12	...	...	12	...	...	.....	0 0 6[illegible]	193
158		Louis Cartier	1	6	4½	9	5	...	15	43	243	.....	0 0 8½	
159		Jos. Parenteau	1	6	4½	10	3	...	16	73	243	.....	0 0 [illegible]	194
160		Jos. Gros Giguère	1	5	...	11	3	...	16	95	...	.....	0 0 [illegible]	
161		Louis Gros Giguère	7	5	...	14	4	...	108	...	...	.....	0 2 0[illegible]	195
162		Veuve Chevrefils	2	8	...	20	...	...	56	...	...	.....	0 8 4[illegible]	196
163		J. Bte. Cournoyer	2	3	6	22	...	...	51	33	108	.....	0 3 8	197
164		Antoine Desrosiers	2	3	6	22	...	...	51	33	108	.....	0 6 1[illegible]	198
165		Hubert Cournoyer	2	...	...	10	...	...	20	...	...	.....	0 3 4	199
166		Louis Desrosiers	1	5	...	20	...	...	30	...	...	.....	0 4 2	200
167		Isaac St. Germain	1	5	...	20	...	...	30	...	...	.....	0 4 2	201
168		Amable Lamothe	1	5	...	28	...	...	42	...	...	.....	0 11 0½	202
169		Joseph Parenteau	...	5	...	30	...	...	15	...	...	.....	0 4 2	203
170		Louis Parenteau	...	5	...	30	...	...	15	...	...	.....	0 4 2	204
171		Narcisse Parenteau	...	5	...	30	...	...	15	...	...	.....	0 4 2	205
172		Domithilde Parenteau	...	5	...	30	...	...	15	...	...	.....	0 4 2	206
173		Olivier St. Germain	2	...	...	25	...	...	50	...	...	.....	0 12 5	207
174		Olivier Desrosiers	2	...	...	25	...	...	50	...	...	.....	0 11 0½	208
175		Louis Desrosiers	2	...	...	25	...	...	50	...	...	.....	0 11 0½	209

No. de référence.	No. du Terrier.	NOMS DES CENSITAIRES.	ÉTENDUE DE LA CONCESSION OU DU TERRAIN POSSÉDÉ. FRONT. Arpents.	Perches.	Pieds.	PROFONDEUR. Arpents.	Perches.	Pieds.	SUPERFICIE. Arpents.	Perches.	Pieds.	Emplacements ou Lots à bâtir, ou pour d'autres fins que pour des fins agricoles. VALEUR. £ s. d.	Montant de la Rente Constituée à être payée par le Censitaire. £ s. d.	Voyez référence au bas.
		Concession du Pot au Beurre. St. Louis.												
176		Louis Michel St. Germain	2			10			20			.....	0 4 2	
177		Antoine Desrosiers	2			10			20			.....	0 5 6½	
178		Aug. Paschal Paul	2			10			20			.....	0 5 6½	
179		Jean St. Germain	2			30			60			.....	0 16 6½	
180		Antoine St. Germain	2			30			60			.....	0 5 5½	
181		Jos. Gros Giguère	1	2		30			36			.....	0 6 7½	
182		Héritiers Bazile Verrier		8		30			24			.....	0 0 6½	
183		Louis Villiard	1			30			30			.....	0 0 6½	
184		Thomas St. Germain		5		30			15			.....	0 0 3½	
185		Michel Valois	2			30			60			.....	0 1 0½	
186		Héritiers Ant. Cournoyer	2			10			20			.....	0 0 3½	
187		Louis Desrosiers		5		40			20			.....	0 0 3½	
188		Joseph Villiard	2			20			40			.....	0 3 9½	
189		Louis Pétrin	2			18			36			.....	0 2 3½	
190		Hyacinthe Pinard (*une pointe*)							11			.....	0 5 7½	
191		Louis Boisvert							58			.....	1 9 8½	
192		Joseph Villiard	2	5		10			25			.....	0 12 9½	
193		Raphaël Proulx (*une pointe*)							3			.....	0 1 7	
		Concession Saint Louis.												
194		Joseph Forcier	2	5		7			17	50		.....	0 0 6	
195		Germanique Parenteau	2 3			4 15			53			.....	0 9 0	
196		Ls. Généreux et M. Cottenoir							2	25		.....	0 0 1	
197		Michel Cornique (*une pointe*)							4			.....	0 0 0½	
198		Joseph Forcier	3			25			75			.....	0 10 10	
199		Joseph Proulx	2			36			72			.....	0 6 8½	
200		Louis Villiard	2			30			60			.....	0 5 0½	
201		Amable Lamothe	1			10			10			.....	0 0 0½	
202		Michel Cornique	1			10			10			.....	0 0 0½	
203		Jacques Pepin	3			25			75			.....	0 4 0½	
204		Denis Pepin	1	5		18			27			.....	0 2 2	
205		Joseph Parenteau	1	5		18			27			.....	0 2 1½	
206		Joseph Lalancette	3			25			75			.....	0 4 4½	
207		Bénoni Pepin	3			25			75			.....	0 1 10	
208		Michel Pélissier	2			46			92			.....	0 5 9	
209		J. Bte. Pélissier	2			44			88			.....	0 4 1	

No. de référence.	No. du Terrier.	NOMS DES CENSITAIRES.	ÉTENDUE DE LA CONCESSION OU DU TERRAIN POSSÉDÉ. FRONT. Arpents.	Perches.	Pieds.	PROFONDEUR. Arpents.	Perches.	Pieds.	SUPERFICIE. Arpents.	Perches.	Pieds.	Emplacements ou Lots à bâtir, ou pour d'autres fins que pour des fins agricoles. VALEUR. £ s. d.	Montant de la Rente Constituée à être payée par le Censitaire. £ s. d.
		Concessions St. Louis. Petit Chenal.											
210		Michel Pélissier	2			42			84				0 1 1
211		Do.		7	9	25			18	75			0 2 3
212		Joseph Lalancette		7	9	25			18	75			0 2 3
213		Elzéar Aubuchon	1	5		17	5		26	25			0 4 2
214		Joseph Forcier	1	5		25			37	50			0 4 6
215		Antoine Forcier	3	2	9	25			81	25			0 9 3
216		Joseph Fourquin	5			25			125				0 18 0
217		Ls. Cartier Lafrance (*une pointe*)							91				0 3 1
218		Jos Cartier Lafrance	3			16			48				0 2 11
219		Louis Giguère	2			25			50				0 6 8
220		Narcisse Salvas	2			25			50				0 5 10
221		Joseph Salvas	2			23			46				0 5 10½
222		Louis Forcier	1	5		20			30				0 3 8½
223		Antoine Forcier	1	5		20			30				0 3 8½
224		Louis Jos. Proulx	2			16			32				0 2 7
225		Emmanuel Paul Hus	2			15			30				0 2 11
226		Frs. Parent, (*une pointe*)							61				0 7 4½
		Concession du Petit Chenal.											
227		Narcisse Cournoyer		5		11			4	42	243		0 0 3
228		Simon Cournoyer	1	2	9	11			10	10	81		0 0 6
229		Joseph Cournoyer		2	8	11			2	2	81		0 0 1½
230		Narcisse Salvas		2	8	11			2	2	81		0 0 1½
231		Jos. Noël Fourquin		2	17	11			2	43			0 0 2½
232		Louis Bibaud	1	2	9	11			10	10	162		0 0 6
233		Mathilde Cournoyer	1	5		11			12	7	162		0 0 9
234		Louis Pétrin	1	5		11			12	7	162		0 0 7½
235		Héritiers Frs. Pétrin	1	5		11			1		162		0 0 7½
236		Louis Pétrin, Senior	1	5		11			1		162		0 0 7½
237		Bazile Giguère	1	5		15			16	67	162		0 2 3
238		J. Bte. Giguère	1			8			8				0 0 7½
239		Jos. Noël Fourquin		1	2	8				88	288		0 0 0½
240		Narcisse Salvas		1	2	8				88	288		0 0 0½
241		Joseph Cournoyer		1	2	8				88	288		0 0 0½
242		Mathilde Cournoyer		2	4	8			1	77	252		0 0 1
243		Antoine St. Germain		1	2	8				88	288		0 0 0½

No. de réserve.	No. du Terrier.	NOMS DES CENSITAIRES.	ÉTENDUE DE LA CONCESSION OU DU TERRAIN POSSÉDÉ. FRONT. Arpents.	Perches.	Pieds.	PROFONDEUR. Arpents.	Perches.	Pieds.	SUPERFICIE. Arpents.	Perches	Pieds.	Emplacements ou Lots à bâtir, ou pour d'autres fins que pour des fins agricoles. VALEUR. £ s. d.	Montant de la Rente Constituée à être payée par le Censitaire. £ s. d.	Voyez référence au bas.
		***Concession du Petit Chenal.*— (Suite.)**												
244		Mathilde Cournoyer.....	...	2	8	8	.....		1	95	180	.....	0 0 1	
245		Antoine St. Germain.....	...	1	2	8	.....			88	288	.....	0 0 0½	
246		Narcisse Salvas.....	...	1	2	8	.....			88	288	.....	0 0 0½	
247		Ant. St. Germain.....	...	1	2	8	.....			88	288	.....	0 0 0½	
248		Louis Pétrin.....	1	5	...	8	.....		12	.....		.....	0 0 6	
249		Ant. St. Germain.....	...	1	2	8	.....			88	288	.....	0 0 0½	
250		Ls. Bazile Giguère.....	1	...	...	8	.....		8	.....		.....	0 0 6	
251		Simon Cournoyer.....	1	...	...	8	.....		8	.....		.....	0 0 6	
252		Joseph Fourquin.....	...	1	2	8	.....			88	288	.....	0 0 0½	
253		Narcisse Salvas.....	...	1	2	8	.....			88	288	.....	0 0 0½	
254		Joseph Cournoyer.....	...	1	2	8	.....			88	288	.....	0 0 0½	
255		Ant. St. Germain.....	...	1	2	8	.....			88	288	.....	0 0 0½	
256		Mathilde Cournoyer.....	...	2	7	8	.....		1	95	180	.....	0 0 1	
257		Do.	1	...	...	8	.....		8	.....		.....	0 0 6	
258		Un morceau en commune (pour les propriétaires du No. 238 ou No. 258)....	...	...	...	...	.....		33	.....		.....	0 1 3	
259		Isaac St. Germain.....	...	5	...	13	.....		6	50	...	.....	0 0 2	
260		Ls. Michel St. Germain.....	1	2	...	13	.....		15	60	...	.....	0 0 4	
261		Louis Bibaud.....	..	3	6	13	.....		4	33	108	.....	0 0 6	
262		Héritiers Frs. Pétrin.....	1	5	...	14	.....		21	.....		.....	0 2 9	
263		Joseph Desautels.....	1	5	...	15	.....		22	50	...	.....	0 2 9	
264		Pierre Bergeron.....	1	...	...	15	.....		15	.....		.....	0 1 0½	
265		Jos. Fourquin.....	...	5	...	16	.....		8	.....		.....	0 0 9½	
266		Pierre Bergeron.....	...	7	...	16	.....		11	20	...	.....	0 0 9	
267		Louis Gros Giguère.....	...	5	...	16	.....		8	.....		.....	0 0 9½	
268		Modeste Cournoyer.....	2	...	...	25	.....		50	.....		.....	0 2 6	
269		Joseph Fourquin.....	2	...	...	25	.....		50	.....		.....	0 2 7	
270		Pierre Bergeron.....	4	...	...	25	.....		100	.....		.....	0 7 6	
271		Mathilde Cournoyer....	...	5	...	25	.....		12	50	...	.....	0 1 3	
272		Narcisse Desrosiers.....	...	1	6	25	.....		3	33	108	.....	0 0 1	
273		Narcisse Salvas.....	...	1	6	25	.....		3	33	108	.....	0 0 1	
274		Joseph Cournoyer.....	...	1	6	25	.....		3	33	108	.....	0 0 1	
275		Louis Bibaud.....	...	1	6	25	.....		3	33	108	.....	0 0 1	
276		Mathilde Cournoyer.....	...	7	9	25	.....		18	75	...	.....	0 2 1	
277		Ls. Michel St. Germain.....	...	...	...	...	.....		4	50	...	.....	0 1 8½	
278		Narcisse Desrosiers.....	1	5	...	28	.....		42	.....		.....	0 3 11	

No. de Groupe.	No. du Terrier.	NOMS DES CENSITAIRES.	ÉTENDUE DE LA CONCESSION OU DU TERRAIN POSSÉDÉ. FRONT. Arpents.	Perches.	Pieds.	PROFONDEUR. Arpents.	Perches.	Pieds.	SUPERFICIE. Arpents.	Perches.	Pieds.	Emplacements ou Lots à bâtir, ou pour d'autres fins que pour des fins agricoles. VALEUR. £ s. d.	Montant de la Rente Constituée à être payée par le Censitaire. £ s. d.	No. du Terrier.	No. de référence.
		Concessions du Petit Chenal. De l'Ile du Domaine.													
279		Joseph Desrosiers	1	5	28				42			.....	0 3 11	313	
280		Joseph Cournoyer	1	5	25				37	50		.....	0 4 2½	314	
281		Narcisse Cournoyer	2	5	25				62	50		.....	0 4 7½	315	
282		Narcisse Salvas		2	6	25			5	83	108	.....	0 0 5	316	
283		Narcisse Cournoyer		5		25			12	50		.....	0 1 2½	317	
284		Louis Bibaud		2	6	25			5	83	108	.....	0 0 5	318	
285		Narcisse Cournoyer		5		25			12	50		.....	0 1 2½	319	
286		Joseph Désautels	3	5		25			87	50		.....	0 8 9	320	
287		Jos. Parenteau, (*une part d'Ile*)							17			.....	0 6 3	321	
288		Louis Pétrin	1	5		25			37	50		.....	0 5 3	322	
289		Héritiers Frs. Pétrin	1	5		25			37	50		.....	0 5 3	323	
290		Antoine Parenteau	2			25			50			.....	0 9 2	324	
291		Louis Bibaud	3	2	9	25			81	25		.....	0 5 9	325	
292		Antoine Parenteau		1	9	25			3	75		.....	0 0 3	326	
293		Louis Bibaud	1			25			25			.....	0 1 10½	327	
294		Joseph St. Germain		5		25			12	50		.....	0 0 11	328	
295		Louis Gros Giguère	2	2	9	25			56	25		.....	0 4 1	329	
296		Simon Cournoyer	2			25			50					330	
297		Joseph Cournoyer		1	6	25			3	33	108	.....	0 7 6½	331	
298		Simon Cournoyer	1	6	12	25			41	66	216			332	
299		Bazile Giguère	3	7	9	25			93	75		.....	0 8 9½	333	
300		J. Bte. Giguère	4	3	6	25			108	33	108	.....	0 8 4½	334	
301		Héritiers Pierre Degnère	2	5		2	5		6	25		.....	0 0 0½		
302		Narcisse Giguère		7	9	1				75		30 0 0	0 0 0½		
303		Antoine Cottenoir	1	3	9	25			33	75		.....	0 5 3	335	
304		Joseph St. Germain	1	1	9	18			20	70		.....	0 3 1½	336	
305		Jean Cottenoir	1	3	2	18			23	60		.....	0 2 3	337	
306		Michel Proulx, (*une pointe*)							15			.....	0 0 8	338	
		Concession de l'Ile du Domaine, Ouest.												339	
														340	
307		Ls. Michel St. Germain, fils	1	2	9	12			15			.....	0 0 10	341	
308		L. M. St. Germain, père	1	2	9	12			15			.....	0 0 10	342	
309		Héritiers Bazile Verrier	2			12			24			.....	0 1 3	343	
310		Antoine Degnère		5		12			6			.....	0 0 4	344	
311		Héritiers Pierre Degnère		5		12			6			.....	0 0 4	345	
312		Antoine Lablé	2			12			24			.....	0 2 6	346	

No. de référence.	No. du Terrier.	NOMS DES CENSITAIRES.	ÉTENDUE DE LA CONCESSION OU DU TERRAIN POSSÉDÉ. FRONT. Arpents.	Perches.	Pieds.	PROFONDEUR. Arpents.	Perches.	Pieds.	SUPERFICIE. Arpents.	Perches.	Pieds.	Emplacements ou Lots à bâtir, ou pour d'autres fins que pour des fins agricoles. VALEUR. £ s. d.	Montant de la Rente Constituée à être payée par le Censitaire. £ s. d.	Voyez référence au bas.
		Concession de l'Ile du Domaine.												
313		Antoine St. Germain	1			12			12				0 3 0	
314		Michel Mérigan		5		12			6				0 0 5	
315		Ls. M. St. Germain, fils	1			12			12				0 0 10	
316		Michel Mérigan	2	5		12			30				0 2 1	
317		Antoine St. Germain	1			14	1		11	10			0 2 0	
318		Louis St. Germain	2			14	7		29	40			0 4 2	
319		Noël Fourquin	2			12			24				0 4 3	
320		Louis Fourquin	2			12			24				0 5 10	
321		Michel Mérigan	1			16			16				0 2 4	
322		Héritiers Michel Deguère	1	2	9	15	8		19	75			0 2 6½	
323		Honoré Deguère		5		1				50		10 0 0		
324		Louis Deguère	1	2	9	15	6		19	50			0 2 6½	
325		Louis Desrosiers	2	5		15	5		38	75			0 5 1	
326		Louis St. Germain	2			11	2		28	40			0 4 0½	
327		Antoine St. Germain	2			14			28				0 4 2	
328		Ls. Michel St. Germain	2			12			24				0 5 0½	
329		Olivier Parenteau	1			12			12				0 0 4½	
330		Héritiers Bazile Verrier	3			7			21				0 3 9	
331		Antoine Desrosiers	2	5		4			10				0 0 9½	
332		Héritiers Pierre Desrosiers	2	5		4			10				0 2 2½	
333		Ls. M. St. Germain, fils	6			6			36				0 8 9	
334		Aug. Paul Hus, (*une pointe*)							6				0 1 3½	
		Concession de l'Ile du Domaine, Est.												
335		Joseph Hébert	2			12			24				0 5 10½	
336		Antoine Labbé		5		12			6				0 1 3	
337		Michel Bergeron		5		12			6				0 1 3	
338		Louis Fourquin	1			12			12				0 2 6	
339		Michel Bergeron		5		12			6				0 0 0½	
340		François Cardin		3	6	12			4				0 0 8½	
341		Héritiers Pierre Deguère		3	6	12			4				0 0 8½	
342		P. Olivier Parenteau	1	3	6	12			16				0 3 4½	
343		Olivier Parenteau	3			12			36				0 17 2	
344		Louis Fourquin	4	5		12			54				0 6 10	
345		Michel Bergeron	1			12			12	80			0 3 6½	
346		Thomas St. Germain	3			12			36				0 5 0½	

No. de référence.	No. du Terrier.	NOMS DES CENSITAIRES.	ÉTENDUE DE LA CONCESSION OU DU TERRAIN POSSÉDÉ. FRONT. Arpents.	Perches.	Pieds.	PROFONDEUR. Arpents.	Perches.	Pieds.	SUPERFICIE. Arpents.	Perches.	Pieds.	Emplacements ou Lots à bâtir, ou pour d'autres fins que pour des fins agricoles. VALEUR. £ s. d.	Montant de la Rente Constituée à être payée par le Censitaire £ s. d.	
		Concession de l'Ile du Domaine, Côté Ouest de la Rivière Yamaska.												
347		Louis St. Germain	1			12			12				0 1 8½	
348		Michel Bergeron	2			12			24				0 2 6	
349		Joseph Hébert	1			12			12				0 0 0½	
350		P. Olivier Parenteau	2			12			24				0 1 0	
351		Joseph Hébert	1			12			12				0 1 0	
352		Noël Fourquin (*une presqu'Ile.*)							4				0 1 3	
353		Olivier Parenteau	3			12			36				0 10 10½	
354		Louis Fourquin	6			12			72				0 15 0½	
355		Michel St. Germain	3			12			36				0 5 0½	
356		Félix Fourquin	4			10			41				0 10 0½	
				2	9	4								
357		Antoine Gobin		3	6		3	6	11¼			6 5 0		
358		J. Bte. Lafleur							11½			6 5 0		
359		Noel Fourquin	7			6			42				0 11 4½	
360		Louis Fourquin	4			12			48				0 12 4	
361		Noël Fourquin	1			12			12				0 3 1	
362		Michel St. Germain	1			12			12				0 2 3	
363		Noël Fourquin	1			12			12				0 2 3	
364		Antoine Labbé	3	5		10			35				0 5 8½	
365		John Saxton	1			1			1			300 0 0	0 0 0½	
366		J. Bte. Desrosiers	2			10			20				0 4 11	
367		Charles Corner	1			1			1			75 0 0	0 0 0½	
368		James McLaren (*une pointe*)							30				0 3 0	
		Concession sur le Bord de la Rivière Yamaska, Côté Ouest.												
369		Jos. Gros Giguère, fils (*une pointe*)							24				0 1 2	
370		Jos. Gros Giguère, père	4	5		10			96				0 8 5½	
			3			17								
371		Louis Cartier		7		10			45				0 1 7	
			2			19								
372		Benjamin Lavallée	1	5		30			45				0 5 0	
373		Louis Cartier	2			33			66				0 2 1	
374		Joseph Parenteau	3			21			63				0 6 11½	
375		Louis Boisvert	1			1	5		1½			100 0 0	0 0 0½	
376		Do.	1			1			1			6 5 0	0 0 0½	
377		Bénoni Pepin	1	5		18	5		27	75			0 5 1	

No. de référence.	No. du Terrier.	NOMS DES CENSITAIRES.	ÉTENDUE DE LA CONCESSION OU DU TERRAIN POSSÉDÉ. FRONT. Arpents.	Perches.	Pieds.	PROFONDEUR. Arpents.	Perches.	Pieds.	SUPERFICIE. Arpents.	Perches.	Pieds.	Emplacements ou Lots à bâtir, ou pour d'autres fins que pour des fins agricoles. VALEUR. £ s. d.	Montant de la Rente Constituée à être payée par le Censitaire. £ s. d.	Voyez référence au bas.
		Con. sur le Bord de la Rivière Yamaska, Côté Ouest.-(Suite.)												
378		Michel Mérigan	...	7	9	1	...	...	$\frac{3}{4}$	...	...	15 0 0	0 0 $0\frac{1}{2}$	
379		Veuve J. Bte. Cournoyer	...	2	9	1	...	...	$\frac{1}{4}$	...	...	12 10 0	0 0 $0\frac{1}{2}$	
380		J. Bte. Véronneau	1	5	...	21	5	...	32	25	...	.....	0 5 1	
381		J. O. Arcand	4	...	...	22	...	...	88	...	...	.....	0 11 $5\frac{1}{2}$	
382		Bénoni Pepin	3	...	...	25	...	...	75	...	...	.....	0 9 0	
383		Onézime Hébert	1	...	...	...	7	9	$\frac{3}{4}$	...	...	15 0 0	.....	
384		Antoine Mineau	3	...	...	25	...	...	75	...	...	.....	0 6 3	
385		Louis Labbé	...	3	...	2	...	...	1	...	...	250 0 0	.....	
386		Do.	1	...	...	25	...	...	25	...	...	.....	0 4 10	
387		Catherine Pélissier	2	...	...	25	...	...	50	...	...	.....	0 4 $7\frac{1}{2}$	
388		Paul Payan	{ .	7	9	5 } { 3	...	...	20 }	...		63	75	...	.....	0 5 $11\frac{1}{2}$	
389		La Fabrique de St. Michel	1	5	...	4	...	...	6	...	...	.....	.....	
390		Maxime Beaupré	...	7	9	4	5	...	....	$337\frac{1}{2}$	...	200 0 0	0 0 4	
391		Veuve P. J. Chevrefils	2	8	12	26	...	...	74	53	108	.....	0 6 11	
392		Léon Rousseau	1	...	...	1	...	...	1	...	...	250 0 0	.....	
393		Edouard Lecomte	...	2	9	...	2	9	....	$6\frac{1}{4}$	...	8 0 0	.....	
394		Paul Lafleur	...	7	9	25	...	...	18	75	...	.....	0 2 1	
395		Edouard G. Dugré	...	2	9	...	2	9	....	$6\frac{1}{4}$	...	200 0 0	.....	
396		Gabriel Senécal	...	2	9	...	2	9	....	$6\frac{1}{4}$	...	6 5 0	.....	
397		Léon Rousseau	...	9	8	25	...	...	24	61	36	.....	0 1 0	
398		Toussaint Vigeau	...	2	4	1	...	...	....	$22\frac{1}{2}$	...	100 0 0	.....	
399		Henri Dubois	...	1	17	1	...	...	....	$19\frac{1}{2}$	...	60 0 0	.....	
400		Narcisse Cartier	...	2	9	1	...	...	....	25	...	75 0 0	.....	
401		Olivier Salvas	...	2	9	1	...	...	....	25	...	75 0 0	.....	
402		Narcisse Girard	...	2	9	...	4	3	....	$10\frac{5}{12}$	...	60 0 0	.....	
403		Bruno Gendron	...	2	9	...	4	3	....	$10\frac{5}{12}$	...	10 0 0	.....	
404		Isaac Goulet	...	3	6	...	4	3	....	$13\frac{1}{3}$	...	50 0 0	.....	
405		Veuve P. J. Chevrefils	1	5	...	26	...	...	39	...	...	.....	0 3 $10\frac{1}{2}$	
406		Régis Malhiot	...	4	3	...	3	6	....	$13\frac{1}{3}$	...	7 10 0	.....	
407		Olivier Salvas	...	4	3	1	...	...	....	$41\frac{1}{3}$	...	250 0 0	.....	
408		[illegible]al Lafleur	...	4	3	1	...	...	....	$41\frac{1}{3}$	...	250 0 0	.....	
409		Pierre Piette	...	3	6	...	3	6	....	$11\frac{1}{3}$	...	25 0 0	.....	
410		Pierre Hamel	...	5	...	...	2	...	....	10	...	12 10 0	.....	
411		Antoine Fourquin	1	5	...	20	...	...	30	...	...	.....	0 4 $2\frac{1}{2}$	
412		F. X. Rivard	...	5	...	2	5	...	....	125	...	100 0 0	.....	
413		Joseph Salvas	...	4	9	1	1	2	....	50	...	25 0 0	.....	

No. de réference.	No. du Terrier.	NOMS DES CENSITAIRES.	ÉTENDUE DE LA CONCESSION OU DU TERRAIN POSSÉDÉ. FRONT. Arpents.	Perches.	Pieds.	PROFONDEUR. Arpents.	Perches.	Pieds.	SUPERFICIE. Arpents	Perches.	Pieds.	Emplacements ou Lots à bâtir, ou pour d'autres fins que pour des fins agricoles. VALEUR. £ s. d.	Montant de la Rente Constituée à être payée par le Censitaire. £ s. d.	No. de référence.	No. du Terrier.
		Concession sur le Bord de la Rivière Yamaska, Côté Ouest.—(Suite.)													
414		Olivier Salvas	1	5	4				6				0 0 0	148	
415		Olivier Chamard	3	5	30				105				0 9 3	149	
416		Do.			2	9	7	9	18¾			10 0 0		150	
417		Pierre Salvas	2	5	30				75				0 2 0		
418		Olivier Chamard		5	1				50			50 0 0			
419		Gilbert Bourdollais		5	1				50			75 0 0			
420		J. Bte. Labonté	3	2	36				115	20			0 7 6	151	
421		Michel Cardin	1	9	9	39			75	5			0 2 4	152	
422		J. Bte. Cardin	1	9	9	20			39				0 1 1	153	
423		Louis Cardin	1	9	9	20			39				0 1 3	154	
424		Antoine Fourquin	3			44			132				0 4 0	155	
425		Fabien Lizotte		5		1			50			30 0 0		156	
426		Olivier Lusalle	1	5		50			75				0 5 8	157	
427		Joseph Lassalle	1	5		50			75				0 5 8	158	
428		Michel Brouillard	2			50			100				0 6	159	
429		Maxime Salvas	2			52			104				0 5 11½	160	
430		Olivier Salvas	2			53			106				0 5 10	161	
431		Joseph Salvas, fils	2 1			28 25			93	50			0 0 5	162 163	
432		J. Bte. Salvas	1	5		25			37	50			0 0 10	164	
433		J. Bte. Desrosiers	4			53			212				0 11 8	165	
434		Louis Jean Parent	3			48			144				0 9 9	166	
435		Louis Parent, fils	3 1	5		20 25			97	50			0 4 0½	167 168	
436		J. Bte. Desrosiers	1	5		25			37	50			0 2 1		
437		J. Bte. Parent	1	5		44			66				0 3 3½	169	
438		Pierre Vanasse	1	5		43			64	50			0 3 1	170	
439		Joseph Lambert	3			42			126				0 6 1	171	
440		Louis Parent, fils		5		34			51				0 2 0		
441		J. Bte. Parent	1	5		6			9				0 0 5		
442		Louis Hébert	1	5		38			57				0 4 1½	172	
443		Chrysostôme Vanasse	1	5		38			57				0 2 9½		
444		Pierre Hébert		9		37			33	30			0 1 9		
445		André Gadebois		3		37			11	10			0 0 7	173	
446		Héritiers Lebrun		3		37			11	10			0 0 7	174	
447		J. Bte. Hébert	1	5		36			54				0 4 8	175	

Nos. de référence au plan.	Nos. du Terrier.	NOMS DES CENSITAIRES.	ÉTENDUE DE LA CONCESSION OU DU TERRAIN POSSÉDÉ. FRONT. Arpents.	Perches.	Pieds.	PROFONDEUR. Arpents.	Perches.	Pieds.	SUPERFICIE. Arpents.	Perches.	Pieds.	Emplacements ou Lots à bâtir, ou pour d'autres fins que pour des fins agricoles. VALEUR. £ s. d.	Montant de la Rente Constituée à être payée par le Censitaire. £ s. d.	Voyez renvoi au bas
		Concession sur le Bord de la Rivière Yamaska, Côté Ouest.—(Suite.)												
448		Pierre Hébert	1	5		35			52	50			0 4 7	
449		Joseph Froulx	1	5		34			51				0 3 6½	
450		Héloïse Béliveau		2	9	33			8	25			0 0 4	
		Concession sur le Bord de la Rivière Yamaska, Ouest et Est.												
451		Joseph Lambert, père		2	9	33			8	25			0 0 4	
452		Joseph Lambert, fils	1			32			32				0 1 10	
453		Narcisse Cartier			15	31			2	58	108		0 0 4	
454		Sophie Cartier			15	31			2	58	108		0 0 4	
455		Jos. Lambert, fils		8	6	30			25				0 0 11	
456		J. Bte. Théroux, fils	1	5		28			42				0 4 0	
457		J. Bte. Théroux, père	1	5		26	5		39	75			0 3 11½	
458		Joseph Hébert	1	5		26			39				0 3 2	
459		Benjamin Landry	1	5		25			37	50			0 3 11	
460		Joseph Hébert	3			24			72				0 8 2	
461		Pierre Lacroix	1	5		22			33				0 4 6½	
462		Joseph Théroux	2			20			40				0 6 2	
463		Joseph Salloy	1			18			18				0 3 6	
464		Paul Labbé	3	5		16			56				0 4 9	
465		Michel Labbé, fils	1			14			14				0 2 7	
466		Joseph Joyal	3			12			36				0 8 2	
467		Michel Landry, (*une pointe*)							11	30			0 1 4	
468		Narcisse Parenteau, (*Ile aux Erables*)							18				0 11 8	
469		George H. Henshaw, (*Ile vis-à-vis le moulin*)							3				0 1 0	
470		Louis Fourquin, (Do.)							15				0 3 4	
471		Héritiers M. J. Bte. de Tonnancour, (*Ile en bas de la Rivière*)							14				0 0 2½	
472		L. G. de Tonnancour, (*Ile dans la branche S. O.*)							5				0 1 3	
		Concession sur le bord de la Rivière Yamaska, Côté Est.												
473		Michel Fourquin	4	7	9	12	5		59	37	162		0 6 5	
474		Michel Bergeron	1	2	9	12	5		15	62	162		0 1 1	
475		Paul Payan	1			30			30				0 1 6	

No. de référence.	No. du Terrier.	NOMS DES CENSITAIRES.	ÉTENDUE DE LA CONCESSION OU DU TERRAIN POSSÉDÉ. FRONT. Arpents.	Perches.	Pieds.	PROFONDEUR. Arpents.	Perches.	Pieds.	SUPERFICIE. Arpents.	Perches.	Pieds.	Emplacements ou Lots à bâtir, ou pour d'autres fins que pour des fins agricoles. VALEUR. £ s. d.	Montant de la Rente Constituée à être payée par le Censitaire. £ s. d.	No. de référence.	No. du Terrier.
		Concession sur le Bord de la Rivière Yamaska, Côté Est. (Suite.)													
476		Joseph Fourquin, fils	1			30	7	9	30	75			0 1 5½	507	
477		Joseph Fourquin	1			31	2	9	31	25			0 0 11	508	
478		Marie Fourquin Laveau	1	5		32	5		48	75			0 1 8	509	
479		Pierre Parenteau		5		32			16				0 1 9	510	
480		Joseph Fourquin	2			32	5		65				0 2 8	511	
481		Do.	1			32	5		32	50			0 1 3½	512	
482		Olivier Salvas, fils	1			32	5		32	50			0 1 3½	513	
483		Olivier Mondoux	1			32	5		32	50			0 1 8	514	
484		J. Bte. Couturier Labonte	1			32	5		32	50			0 1 8	515	
485		Norbert Schmidt		5		32	5		16	25			0 0 10	516	
486		Joseph Schmidt		5		32	5		16	25			0 0 10	517	
487		Michel Fourquin	3			32	5		97	50			0 5 6	518	
488		Joseph Fourquin	2			33			66				0 2 11	519	
489		Michel Desrosiers	1			33	5		33	50			0 3 4½	520	
490		L. G. de Tonnancour	4			35			140				0 7 4	521	
491		Michel Fourquin	2	5		36			90				0 4 7½	522	
492		Marie Fourquin Laveau	2	5		37			92	50			0 4 6	523	
493		Michel Fourquin	2	2	9	38			85	50			0 4 2	524	
494		Luc Isaac de Tonnancour	2	5		39			87	50			0 4 7	525	
495		Michel Fourquin, fils de Jos.	1	5		40			60				0 4 10½	526	
496		Maxime Fourquin	1	5		41			61	50			0 4 10½	527	
497		Michel Tardif	2			42			84				0 4 5½	528	
498		J. Bte. Tardif		5		1				50		10 0 0		529	
499		François Cardin	2 3			15 28			114				0 13 0	530	
500		Olivier Mondoux	2 1	5		15 29			73	50			0 8 4½	531	
501		Joseph Mondoux	2 2	5		15 29			102	50			0 11 2	532	
502		Joseph Forcier	2			33			66				0 9 1½	533	
503		Joseph Fourquin	2 2 .	5 5		15 18 12			81				0 10 9	534	
504		Noël Fourquin	2			12			24				0 2 6	535	
505		Paul Payan	6 7			25 20			290				1 7 9½	536	
506		Joseph Schmidt	1 .	5 5		25 20			47	50			0 1 9½	537	

No de renvoi.	No. du Terrier.	NOMS DES CENSITAIRES.	ÉTENDUE DE LA CONCESSION OU DU TERRAIN POSSÉDÉ. FRONT. Arpents.	Perches.	Pieds.	PROFONDEUR. Arpents.	Perches.	Pieds.	SUPERFICIE. Arpents.	Perches.	Pieds.	Emplacements ou Lots à bâtir, ou pour d'autres fins que pour des fins agricoles. VALEUR. £ s. d.	Montant de la Rente Constituée à être payée par le Censitaire. £ s. d.	Voyez renvoi au bas.
		Concession sur le Bord de la Rivière Yamaska, Côté Est. (Suite.)												
507		Norbert Schmidt		5		45			22	50			0 0 10	
508		Narcisse Schmidt		5		45			22	50			0 0 10	
509		Louis Schmidt	1	5		45			67	50			0 3 5½	
510		Pierre Schmidt	2			45			90				0 6 10½	
511		Denis Schmidt		2	9	1				25		15 0 0		
512		Héritiers Olivier Mondoux	2			45			90				0 4 6	
513		Dosité Autotte	3			45	5		136	50			0 5 8	
514		Hérit. Frs. Forcier, (*une pointe*)								150		20 0 0		
515		Louis Potvin	1	2	9	25			48	25			0 4 10½	
			1			17								
516		J. Bte. Morissette		9		10				90		10 0 0		
517		J. Bte. Martinien Hamel		2	9		2	9		6¼		12 10 0		
518		Jos. Guilbault, Thérèse	2			46	5		93				0 7 11	
519		Bazile Cardin	5			26			196				0 14 5½	
			3			22								
520		Léonard Forcier	2			22			44				0 5 0½	
521		Veuve J. Bte. M. de Tonnancour	4	7		26			204	20			0 14 3½	
			3			24								
522		Elphège Cardin	2						51				0 4 0	
523		Veuve J. Bte. M. de Tonnancour	3			27			81				0 6 3½	
524		Jos. Ls. Guilbault	1	2	9	25			35	25			0 3 4½	
			1			4								
525		Jos. Grégoire Guilbault	2			28			56				0 3 9½	
526		Jean Autotte	2			30			97	80			0 3 3	
			2	7		14								
527		Pierre Parenteau	2	3	9	30			87	90			0 11 9	
			1	6	9	8								
				3		14								
528		François Nadeau	2			40			80				0 6 2	
529		Timothé Pélissier	2			30			60				0 4 6	
530		Pierre Pélissier	2			30			60				0 4 6	
531		Dominique Charland, fils	2	7	9	25			68	75			0 13 8	
532		Dominique Charland, père		5		1				50		10 0 0		
533		Narcisse S. Lussalle		5		1				50		20 0 0		
534		Do.	1	7	9	1				175		100 0 0		
535		Joseph Francœur		5		1				50		25 0 0		
536		Jean Gauthier		3	6		3	6		11¼		10 0 0		
537		Dominique Charland, père							2	50			0 0 2	

No. de référence.	No. du Terrier.	NOMS DES CENSITAIRES.	ÉTENDUE DE LA CONCESSION OU DU TERRAIN POSSÉDÉ. FRONT. Arpents.	Perches.	Pieds.	PROFONDEUR. Arpents.	Perches.	Pieds.	SUPERFICIE. Arpents.	Perches.	Pieds.	Emplacements ou Lots à bâtir, ou pour d'autres fins que pour des fins agricoles. VALEUR. £ s. d.	Montant de la Rente Constituée à être payée par le Censitaire £ s. d.	Nos de référence.	No. du Terrier.
		Concession sur le Bord de la Rivière Yamaska, Côté Est. (Suite.)													
538		Isidore Galarneau		5		1			50			25 0 0	.....		572
539		Félix Hébert	1	5		25			37	50		.....	0 5 2½		573
540		P. A. Lassalle		5		1	5		75			75 0 0	.....		574
541		Narcisse S. Lasalle		5		1	5		75			200 0 0	.....		575
542		Do.		7	9	7	9		56¼			15 0 0	.....		576
543		Calixte Rouillard		3	12	3	12		13½			15 0 0	.....		577
544		Dominique Charland, père		2	9	3	12		9¼			6 0 0	.....		578
545		Michel Forcier		5		7	9		37½			10 0 0	.....		579
546		Bélarmin Groleau		2	9	3	12		9			10 0 0	.....		580
547		Léandre St. Malo		3	16	5			19¼			25 0 0	.....		581
548		Régis Malhiot		3	16	5			19¼			2 10 0	.....		582
549		E. Gédéon Dugré		4	3	3	6		13			100 0 0	.....		583
550		Célestin Caron		5		1			50			25 0 0	.....		584
551		François Chevalier		2	9	5			12½			20 0 0	.....		585
552		J. Bte. Lagrave		5		7	9		37½			25 0 0	.....		586
553		Narcisse S. Lassalle	1			25			25			.....	0 1 2		
554		Héritiers Joseph Délard		5		2			100			8 0 0	.....		
555		Dominique Couturier	1	5	20	25			35			.....	0 3 7½		587
556		Alexandre Martineau		5		1			50			20 0 0	.....		
557		Joseph Couturier	2			25			50			.....	0 4 5		
558		Alexis Morissette	1	5		25			37	50		.....	0 3 10		588
559		Michel Mondoux	3			25			75			.....	0 7 8		589
560		Olivier Théroux	1	5		25			37	50		.....	0 3 10		590
561		Pierre et Jos. Couturier	3			25			75			.....	0 7 7		591
562		Joseph Rouillard	1	5		25			37	50		.....	0 6 10		592
563		Joseph Fourquin	2			25			50			.....	0 7 9		593
564		Joseph Rouillard	1	5		25			37	50		.....	0 3 10		
565		Joseph Badayac	3			7									
			1	5		18			48			.....	0 5 5		594
566		Pierre Ritchotte	1	5		18			27			.....	0 3 1		
567		Joseph Badayac	1	5		25			37	50		.....	0 3 10		595
568		Louis Badayac	3			25			75			.....	0 7 2½		596
569		Bazile Giguère, fils	3			25			75			.....	0 7 7½		597
570		Olivier Théroux	1	5		25			37	50		.....	0 3 10		598
571		J. Bte. Théroux	1	5		25			37	50		.....	0 3 10		59

No. de référence.	No. du Terrier.	NOMS DES CENSITAIRES.	ÉTENDUE DE LA CONCESSION OU DU TERRAIN POSSÉDÉ. FRONT. Arpents.	Perches.	Pieds.	PROFONDEUR. Arpents.	Perches.	Pieds.	SUPERFICIE. Arpents.	Perches.	Pieds.	Emplacements ou Lots à bâtir, ou pour d'autres fins que pour des fins agricoles. VALEUR. £ s. d.	Montant de la Rente Constituée à être payée par le Censitaire. £ s. d.	Voyez référence au lots.
		Concession sur le Bord de la Rivière Yamaska, Côté Est. (Suite.)												
572		Joseph Fourquin	3			25			75				0 8 7½	
573		Frs. Chapdelaine	3			25			75				0 6 11	
574		Louis Joyal	3			25			75				0 7 6½	
575		Hubert Lassalle	1	5		30			45				0 3 5½	
576		Michel Lassalle	1	5		30			45				0 3 5½	
577		Ambroise Plante	3 1			30 10			105				0 7 0	
578		Joseph Fourquin	1	5		10			15				0 1 4½	
579		Pierre Verrier	3			30			90				0 8 4½	
580		Roch de Tonnancour	3			30			90				0 8 4½	
581		Joseph Poudrier	1			2			200			10 0 0		
582		Régis Vanasse	4 6			4 21			142				0 7 6	
583		Antoine Letendre	2			4			8			30 0 0	0 0 0½	
584		Moïse Fortier	1			1	5		1½			25 0 0	0 0 0½	
585		Claude Larivière	4			25			133				0 7 6½	
586		Louis Joyal	2 3			5 10			40				0 2 3½	
587		Paul Théroux	5	2	9	19			94	75			0 9 2	
		Concession Sainte Catherine. Premier Rang.												
588		Bazile Cardin	9	5		24			228				0 16 6	
589		Héritiers Varville	1	5		11			16	50			0 0 9	
590		Louis Caya	1	5		11			16	50			0 0 9	
591		Joseph Parenteau		7	9	5			3	75			0 0 0½	
592		Frs. Cartier Laflotte		3	12	15			5	50			0 0 0½	
593		Damase Lincour	3 5 6	2 7 1	9 ... 9	14 15 5			162	75			0 11 1	
594		Louis Mondoux	3 3 4 3	.... 7 7 2	5. 9 9 9	15. 13. 7 5			157	37	162		0 10 1½	
595		Frs. Cartier Laflotte	1	5		7	5		11	25			0 0 10	
596		Joseph Morel	1			21			21				0 1 8	
597		Régis Laramée, (*une pointe.*)							2				0 0 0½	
598		Jérémie Cartier	2			25			50				0 4 7½	
59		Frs. Pélissier	2			16			32				0 2 10	

No. de reference.	No. du Terrier.	NOMS DES CENSITAIRES.	ÉTENDUE DE LA CONCESSION OU DU TERRAIN POSSÉDÉ. FRONT. Arpents.	Perches.	Pieds.	PROFONDEUR. Arpents.	Perches.	Pieds.	SUPERFICIE. Arpents.	Perches.	Pieds.	Emplacements ou Lots à bâtir, ou pour d'autres fins que pour des fins agricoles. VALEUR. £ s. d.	Montant de la Rente Constituée à être payée par le Censitaire. £ s. d.	No. du Terrier.	No. de reference.
		Concession Sainte Catherine, Premier Rang.—(Suite.)													
600		Pierre Pélissier	2 / 4			10 / 18		...	92			.....	1 1 9½		629
601		Jos. Michel Fourquin	1	5	...	30		.....	45		.....	.....	0 1 2½		
602		Jos. Gros Gignère	1	5	...	12		.....	18		.....	.....	0 0 7		630
603		Michel Parenteau	1	5	...	44		.....	66		.....	.....	0 6 8½		631
604		Narcisse Parenteau	1	5	...	45		.....	67	50	...	.....	0 7 4		632
605		Louis Mailly	1		.....	1		.....	1		.....	25 0 0	.....		633
606		Jos. Michel Fourquin	4 / 3	5	...	16 / 16		...	120		.....	.....	1 18 1		634
607		Michel Fourquin	3		.....	13		.....	39		.....	.....	0 13 3		635
608		Héritiers Z. Bergeron	1		.....	1		.....	1		.....	7 10 0	.....		636
609		Noël Cadran	.....			.....			3		.....	15 0 0	.....		637
610		Antoine Liberge	.....			.....			1		.....	10 0 0	.....		
611		Louis Fagnan	3 / 4 / 3		.....	16 / 20 / 12		...	174		.....	.....	5 14 8½		638 / 639
612		Edouard Pélissier	3		.....	40		.....	120		.....	.....	3 19 3		640
613		Roch de Tonnancour	1	5	...	40		.....	60		.....	.....	1 19 0		641
614		Pierre Laplante, fils	2 / 3	5	...	23 / 19		...	124		.....	.....	3 15 1		642
615		Narcisse Tardif	2 / 1		.....	20 / 45		...	44	50	...	.....	1 8 11		643
616		Antoine St. Germain	1 / 3	7	9	30 / 11		...	71	25	...	.....	2 6 7		644 / 645
617		Joseph Fourquin	3		.....	13		.....	39		.....	.....	2 5 1		646
618		Bazile Gignère	3		.....	11		.....	33		.....	.....	1 1 5½		647
619		Olivier Theroux	1	5	...	23		.....	34	50	...	.....	1 2 5		648
620		Antoine Verret	...	7	9	11		.....	8	25	...	.....	0 5 0½		649
621		Magloire Grenier	3 / 3	7	9	9 / 14		...	79	50	...	.....	2 7 4½		650
622		Louis Joyal	1 / 1	5	...	11 / 11		...	27	50	...	.....	1 1 1		651
623		Joseph Nadeau	...	5	...	11		.....	5	50	...	.....	0 3 1		652
624		Veuve Pierre Théroux	1	5	...	22		.....	33		.....	.....	1 1 5		653
625		Léon Rousseau	1	5	...	22		.....	99		.....	.....	3 0 4½		654
626		Joseph Forcier	2	5	...	22		.....	55		.....	.....	1 15 9		655
627		Joseph Fourquin	2		.....	23		.....	46		.....	.....	1 9 10½		656
628		François Chapdelaine	2 / 3	5	...	4 / 3		...	19		.....	.....	0 12 1		657

No. de reference.	No. du Terrier.	NOMS DES CENSITAIRES.	ÉTENDUE DE LA CONCESSION OU DU TERRAIN POSSÉDÉ. FRONT. Arpents.	Perches.	Pieds.	PROFONDEUR. Arpents.	Perches.	Pieds.	SUPERFICIE. Arpents.	Perches.	Pieds.	Emplacements ou Lots à bâtir, ou pour d'autres fins que pour des fins agricoles. VALEUR. £ s. d.	Montant de la Rente Constituée à être payée par le Censitaire. £ s. d.	Voyez référence au bas.
		Concession Sainte Catherine, Premier Rang.—(Suite.)												
629		Joseph Autotte, fils	1 / 2			6 / 10			26				0 16 8½	
630		Michel Décôteau	1 / 2	5		6 / 22			61				1 19 7½	
631		Joseph Forcier	2			22			44				1 8 7	
632		Joseph Rouillard	3 / 1	5		11 / 11			38	50			1 5 0	
633		Joseph Labonté	2			36			72				1 8 6½	
634		Narcisse Parenteau	2			16			32				1 0 9½	
635		Michel Décôteau	2			14			28				0 18 2½	
636		Joseph Salvas	2	5		22	5		56	25			1 16 6½	
637		Antoine Badayac	2 / 1			11 / 22			116				3 15 4½	
638		Leon Rousseau	6 / 2	5		61 / 9			106	50			0 0 1	
639		Chs. God. de Tonnancour	3			70			210				0 0 0½	
640		Louis Fayant	3			31			93				2 8 10	
640		Louis Arel	3			41			123				3 19 7	
641		Antoine Verret	1	5		36			54				1 15 1	
642		Joseph Verret	1	5		36			54				1 15 1	
643		Pierre Pélissier	1	5		42			63				2 0 11½	
644		Louis Arel	1	5		44			66				2 2 10½	
645		Louis Joyal	1	5		50			75				2 8 0	
646		Louis Giraud	1	5		16			24				0 15 7	
647		Ls. Isaac de Tonnancour	1	5		36			54				0 0 0½	
648		Hérts. M. J. Bte. de Tonnancour	3			40			120				0 0 0½	
649		Antoine Joyal	1	5		25			37	5			1 4 5	
650		Louis Mondoux	1	5		2			37	70			1 4 5	
651		L. J. de Tonnancour	1	5		15			22	50			0 0 0½	
652		Bazile Pélissier	1	5		40			21				0 13 7½	
653		Antoine Cottenoir	3			15			45				1 9 3	
654		J. Bte. Ritchotte	1	5		10			15				0 9 9	
655		Frs. Th. Placis	1	5		30			45				1 9 3	
656		Narcisse Tardif	1	5		30			15				1 9 3	
657		Pierre Langlois, (*une p inte*)							24				0 15 7	

No. de référence.	No. du Terrier.	NOMS DES CENSITAIRES.	ÉTENDUE DE LA CONCESSION OU DU TERRAIN POSSÉDÉ. FRONT. Arpents.	Perches.	Pieds.	PROFONDEUR. Arpents.	Perches.	Pieds.	SUPERFICIE. Arpents.	Perches.	Pieds.	Emplacements ou Lots à bâtir, ou pour d'autres fins que pour des fins agricoles. VALEUR. £ s. d.	Montant de la Rente Constituée à être payée par le Censitaire. £ s. d.
		Concession Sainte Catherine, Second Rang.											
658		Pierre Durocher	3			8			24				0 15 7
659		Louis Varville	3			20			60				1 19 0
660		Pierre Durocher	1	5		35			52	50			1 14 0
661		Jos. de Tonnancour	1	5		35			52	50			1 14 0
662		André Duhamel	1	5		30			45				1 9 3
663		Louis Arel	1	5		60			90				2 18 6
664		André Duhamel	1	5		45			67	50			2 3 10
665		J. Bte. Théroux	1	5		36			54				1 15 1
666		Louis Théroux	1			10			15				0 9 9
667		J. Bte. Proulx	3			30			90				2 18 6
668		Jos. de Tonnancour	5			40			200				1 19 0
668½		Michel Lincourt	3			20			60				1 19 0
669		Héritiers Pierre Proulx	1	5		39			58	50			0 19 0
670		Grégoire Poirier	1	5		38			57				0 18 6
671		Benjamin Trudeau	2	5		32			80				1 6
672		Joseph Fourquin	3			29	1		87	30			1 8 6
673		J. Bte. Hébert	1	5		23		9	34	57	162		0 11 3
674		Félix Vanasse	2			23			46				0 14 11
675		André Pontbriand	4			10			40				0 13 0
676		Pierre Rondeau, (*une pointe*)							1	50			1 6
677		Paul Desmarais	1	5		13			19	50			0 12 8
678		Timothé Pélissier	1	5		13			19	50			0 12 8
679		Bazile Cardin	1	5		13			19	50			0 12 8
680		Joseph Labonté		7	9	11	4		8	55			0 5
681		Do.	1	5		11	4		17	10			0 11 1
682		Jean Cartier		7	9	11	4		8	55			0 5 6
683		Narcisse Laveau		5		11			5	50			0 3 7
684		L. J. de Tonnancour	2	2	9	11			24	75			0 16 1
685		Frs. Chabot	2			11			22				0 14 3
686		Jean Lalancette	2			11			22				1 7
687		Veuve John Gill	1			1			1			5 0 0	
688		Pierre Parenteau	1			11			11				0 3 9
689		Narcisse Parenteau	2			11			22				1 7
690		Joseph Parenteau	1	7	9	11			33	25			1 11 8
691		Joseph Parenteau, (Pierre)	1	7	9	11			19	25			1 4 2
692		Godefroy Parenteau	1			11			11				0 7 3

No. de référence.	No. du Terrier.	NOMS DES CENSITAIRES.	ÉTENDUE DE LA CONCESSION OU DU TERRAIN POSSÉDÉ. FRONT. Arpents.	Perches.	Pieds.	PROFONDEUR. Arpents.	Perches.	Pieds.	SUPERFICIE. Arpents.	Perches.	Pieds.	Emplacements ou Lots à bâtir, ou pour d'autres fins que pour des fins agricoles. VALEUR. £ s. d.	Montant de la Rente Constituée à être payée par le Censitaire. £ s. d.	Voyez référence au bas.
		Concession Sainte Catherine, Second Rang.—(Suite.)												
	693	Michel Théroux	2			11			22				0 14 3½	
	694	Veuve Milette	1			11			11				0 7 1½	
	695	Narcisse Parenteau	1			11			11				0 7 1½	
	696	Alexis Nadeau	1			11			11				0 7 1½	
	697	Louis Girard	7			21			108				3 10 2½	
	698	Frs. Parenteau	3			5			7	50			0 1 6	
	699	Joseph Joyal	3			24			72				0 5 6	
	700	F. X. Morissette	3			21			63				0 4 9½	
	701	David Joyal	3			18			54				0 2 8½	
	702	Michel Chapdelaine	3			14			42				0 2 1½	
	703	Antoine Joyal	3			9			27				0 0 8	
	704	Charles Chapdelaine	3			4			12				0 0 4	
		Les Douze Arpents, Démembrement de la Seigneurie de St. François.												
	705	L. Isaac de Tonnancour	1		16⅓	30			32	72	72		0 0 0½	
	706	L. J. de Tonnancour	1		16⅓	30			32	72	72		0 0 0½	
	707	Michel et Maxime Fourquin	1		16⅓	30			32	72	72		0 10 0	
	708	Jos. Forcier et Jos. Mondoux	1		16⅓	30			32	72	72		0 10 0	
	709	Joseph Hébert	1		16⅓	30			32	72	72		0 10 0	
	710	L. J. de Tonnancour	1		16⅓	30			32	72	72		0 0 0½	
	711	Veuve M. J. Bte. de Tonnancour	2	1	14⅔	30			65	44	144		0 0 1	
	712	Marie Fourquin	2	1	14⅔	30			65	44	144		0 0 1	
	713	L. J. de Tonnancour	5		16⅓	30			17	72	72		0 0 0½	
	714	La Commune d'Yamaska							10567					
												£3658 0 0	£199 3 5	

Province du Canada,
Bas Canada.

Je, soussigné, JOSEPH EDOUARD TURCOTTE, un des commissaires en vertu de l'acte seigneurial de 1854, certifie avoir fait, conformément à la loi, le présent cadastre de la seigneurie de La Vallière ou Yamaska. Et maintenant, en procédant à clore, comme je clos finalement, par les présentes, le dit cadastre, je fixe la valeur totale des divers droits et biens lucratifs de la dite seigneurie aux sommes suivantes, viz:

	$	cts.
1o. Valeur des cens et rentes	13,278	04
2o. Valeur des lods et ventes :		
Pour la classe des fonds agricoles, lesquels se montent à une somme annuelle de cent trente-et-une livres, dix-neuf chelins et onze deniers et demi courant	8,799	83
Pour la classe des emplacements, lesquels se montent à une somme annuelle de treize louis dix-sept chelins et six deniers et demi courant	925	12
3o. Valeur des manoirs et domaine seigneuriaux	4,000	00
	$27,002	99

Les seigneurs n'ont droit à aucune autre indemnité, et il n'y a aucuns autres droits ni biens lucratifs à estimer dans cette dite Seigneurie, outre ceux qui apparaissent et qui sont énumérés ci-dessus.

De sorte que la valeur totale de la dite Seigneurie se trouve être de la somme de vingt-sept mille deux piastres, et quatre-vingt-dix-neuf centins, à laquelle somme je la fixe.

Daté à St. Michel d'Yamaska, ce 24 Octobre, 1857.

J. E. TURCOTTE,
Commissaire.

Province du Canada,
Bas Canada.

Je, soussigné, JOSEPH EDOUARD TURCOTTE, un des Commissaires en vertu de l'Acte Seigneurial Refondu, ai fait, en triplicata, et conformément à la loi, le présent Cadastre abrégé de la seigneurie de La Vallière ou Yamaska.

Les rentes constituées, payables aux seigneurs de cette seigneurie, par les Censitaires d'icelle, et la valeur des droits casuels, pour l'abolition desquels une indemnité est accordée, par le Gouvernement de cette province, aux dits seigneurs, pour le rachat du droit de lods et ventes, sont celles qui apparaissent au présent Cadastre.

De plus les droits de la Couronne, dans cette seigneurie, consistent dans le droit de Quint, le droit de Quint est computé, en formant une année commune sur le Quint accru dans le Bas Canada pendant les vingt-cinq années immédiatement antérieures à la passation de l'Acte Seigneurial de 1854, et réparti sur la dite seigneurie, en vertu des dispositions du dit acte, et se monte à une somme annuelle de vingt piastres et vingt-cinq centins..... $20 25

Et en foi de tout ce que dessus j'ai signé.

Montréal, 24 Janvier, 1861

Commissaire sous l'Acte Seigneurial Refondu.

No. 46.

CANADA, B. C.

Procédés sous l'Acte Seigneurial de 1854 et ses amendements.

CADASTRE ABRÉGÉ

DE LA

SEIGNEURIE DE LA LUSSAUDIÈRE,

POSSÉDÉE PAR INDIVIS, viz :

11 par LES HÉRITIERS J. WURTELE ; 4 par MADEMOISELLE M. A. LEGENDRE ;
1 par MADEMOISELLE M. A. C. LEGENDRE ; 4 par LES HÉRITIERS DE MADAME DELISLE.

Fait le 24 Janvier, 1861 par HENY. JUDAH, Ecuyer, Commissaire.

C

No. de référence.	No. du Territ.
1	1
2	2
3	3
4	4
5	5
6	6
7	7
8	8

N
réf

23	23
24	24
25	25
26	26
27	27
28	28
29	29
30	30
31	31
32	32
33	33
34	34
35	35

No. de référence.	No. du Terrier.	NOMS DES CENSITAIRES.	ÉTENDUE DE LA CONCESSION OU DU TERRAIN POSSÉDÉ. FRONT. Arpents.	Perches.	Pieds.	PROFONDEUR. Arpents.	Perches.	Pieds.	SUPERFICIE. Arpents.	Perches.	Pieds.	Emplacements ou Lots à bâtir, ou pour d'autres fins que pour des fins agricoles. VALEUR. £ s. d.	Montant de la Rente Constituée à être payée par le Censitaire. £ s. d.	Voyez référence au bas.
		Concession des Abouts des Terres du Chenal Tardif.												
1	1	Michel Lemaître, (*pointe*)	...	...	...	...	...	...	35	...	...	.....	0 5 0½	
2	2	Ignace Gill et J. Bte. St. Jean.	...	5	...	11	6	...	5	80	...	.....	0 0 4½	
3	3	Ambroise Traversy	...	2	6	11	7	...	2	73	...	.....	0 0 5½	
4	4	William Pitt	...	2	6	11	7	...	2	73	...	.....	0 0 5½	
5	5	John Schooner	...	2	6	11	8	...	2	75	...	.....	0 0 5½	
6	6	Adélaide Mercure	...	2	6	12	...	...	2	80	...	.....	0 0 5½	
7	7	Joseph Dupuis	...	2	6	12	1	...	2	82	...	.....	0 0 5½	
8	8	Paul Lafond	...	4	13	12	4	...	5	85	...	.....	0 0 10½	

ERRATA.

No. de référence.	NATURE DE L'ERREUR.
92	Nom ..... *au lieu de* Monsault ..... *lisez* Manseau *Lussaudière. No. 46.*

23	23	Godefroy Lemaître	2	...	...	3	2	9	6	50	...	.....	0 0 3	
24	24	Do.	1	8	15	7	...	...	13	19	...	.....	0 1 3½	
25	25	Thérèse Robin	...	6	...	7	...	...	4	20	...	.....	0 0 5½	
26	26	Antoine et Jos. Robin	...	6	...	7	...	...	4	20	...	.....	0 0 5½	
27	27	Joseph Côté	1	6	12	7	...	...	11	66	...	.....	0 0 6	
28	28	Godefroy Lemaître	...	7	9	7	...	...	5	25	...	.....	0 0 3	
29	29	Frs. Lafond	1	...	...	7	...	...	7	...	...	.....	0 0 4	
30	30	Nicolas Chenevert	1	5	...	7	...	...	10	50	...	.....	0 0 6	
31	31	Nicolas Lafond	2	2	9	7	...	...	15	75	...	.....	0 0 9	
32	32	Henry Chenevert	3	...	...	4	...	...	12	...	...	.....	0 0 7	
33	33	Bénoni Dauphiné	2	...	...	9	...	...	18	...	...	.....	0 0 5½	
34	34	Ambroise Traversy	3	...	...	9	...	...	27	...	...	.....	0 0 8	
35	35	Joseph Côté	...	8	13½	3	...	...	2	63	...	.....	0 0 1½	

1e *Lussaudière.*

No. de référence	No. de Tarif.
1	1
2	2
3	3
4	4
5	5
6	6
7	7
8	8
9	9
10	10
11	11
12	12
13	13
14	14
15	15
16	16
17	17
18	18
19	19
20	20
21	21
22	22
23	23
24	24
25	25
26	26
27	27
28	28
29	29
30	30
31	31
32	32
33	33
34	34
35	35

No. de réclamation.	No. du Terrier.	NOMS DES CENSITAIRES.	ÉTENDUE DE LA CONCESSION OU DU TERRAIN POSSÉDÉ. FRONT. Arpents.	Perches.	Pieds.	PROFONDEUR. Arpents.	Perches.	Pieds.	SUPERFICIE. Arpents.	Perches.	Pieds.	Emplacements ou Lots à bâtir, ou pour d'autres fins que pour des fins agricoles. VALEUR. £ s. d.	Montant de la Rente Constituée à être payée par le Censitaire. £ s. d.	Voyez référence au bas.
		Concession des Abouts des Terres du Chenal Tardif.												
1	1	Michel Lemaître, (*pointe*)							35				0 5 0½	
2	2	Ignace Gill et J. Bte. St. Jean.		5		11	6		5	80			0 0 4½	
3	3	Ambroise Traversy		2	6	11	7		2	73			0 0 5½	
4	4	William Pitt		2	6		7		2	73			0 0 5½	
5	5	John Schooner		2			8		2	75			0 0 5½	
6	6	Adélaide Mercure		2	6	12			2	80			0 0 5½	
7	7	Joseph Dupuis		2	6	12	1		2	82			0 0 5½	
8	8	Paul Lafond		4	13	12	4		5	85			0 0 10½	
9	9	Alexandre Mercure		2	6	12	7		2	96			0 0 5½	
10	10	Ambroise Traversy		5		13			6	50			0 0 10½	
11	11	Michel Lemaître	6	5		16	4	9	106	93			0 6 8½	
12	12	Joseph Lemaître, Senior	1	2	9	20	5	9	25	69			0 0 11	
13	13	Godefroy Lemaître	1	7	9	22	7	9	39	81			0 1 3½	
14	14	J. Bte. St. Jean	2			25			50				0 0 9	
15	15	William St. Jean	1	5		27			40	50			0 0 7	
16	16	Michel Lemaître	3	7	9	25	5		95	62			0 1 7	
17	17	Pierre Courchêne	3	7	9	1			3	75			0 0 1½	
18	18	George Guay	3	7	9		5		1	88			0 0 1	
19	19	Edouard Courchêne	3			27			81				0 2 4½	
20	20	Onézime Paradis	1			27			27				0 0 10	
21	21	Jos. Lemaître, Senior	2			27			54				0 1 7	
22	22	Joseph Précourt	3			27			81				0 2 4½	
23	23	Godefroy Lemaître	2			3	2	9	6	50			0 0 3	
24	24	Do.	1	8	15	7			13	19			0 1 3½	
25	25	Thérèse Robin		6		7			4	20			0 0 5½	
26	26	Antoine et Jos. Robin		6		7			4	20			0 0 5½	
27	27	Joseph Côté	1	6	12	7			11	66			0 0 6	
28	28	Godefroy Lemaître		7	9	7			5	25			0 0 3	
29	29	Frs. Lafond	1			7			7				0 0 4	
30	30	Nicolas Chenevert	1	5		7			10	50			0 0 6	
31	31	Nicolas Lafond	2	2	9	7			15	75			0 0 9	
32	32	Henry Chenevert	3			4			12				0 0 7	
33	33	Bénoni Dauphiné	2			9			18				0 0 5½	
34	34	Ambroise Traversy	3			9			27				0 0 8	
35	35	Joseph Côté		8	13½	3			2	63			0 0 1½	

1° *Lussaudière.*


1.0
1.1
1.25
1.4
1.6
1.8
2.0
2.2
2.5
2.8
3.2
3.6
4.0
4.5
5.0
5.6
6.3
7.1
8.0
9.0
10
11
12
13
14
16
18
20
22
25
28
32
36
40
45
50
56
63
71
80
90
100
110
125
140
160
180
200
220
250
280
320
360
400
450
500
560
630
710
800
900
1000
1100
1250
1400
1600
1800
2000
2200
2500
2800
3200
3600
4000
4500
5000
5600
6300
7100
8000
9000
10000
11000
12500
14000
16000
18000
20000
22000
25000
28000
32000
36000
40000
45000
50000
56000
63000
71000
80000
90000
100000
110000
125000
140000
160000
180000
200000
220000
250000
280000
320000
360000
400000
450000
500000
560000
630000
710000
800000
900000
1000000
1100000
1250000
1400000
1600000
1800000
2000000
2200000
2500000
2800000
3200000
3600000
4000000
4500000
5000000
5600000
6300000
7100000
8000000
9000000
10000000
11000000
12500000
14000000
16000000
18000000
20000000
22000000
25000000
28000000
32000000
36000000
40000000
45000000
50000000
56000000
63000000
71000000
80000000
90000000
100000000
110000000
125000000
140000000
160000000
180000000
200000000
220000000
250000000
280000000
320000000
360000000
400000000
450000000
500000000
560000000
630000000
710000000
800000000
900000000
1000000000
1100000000
1250000000
1400000000
1600000000
1800000000
2000000000
2200000000
2500000000
2800000000
3200000000
3600000000
4000000000
4500000000
5000000000
5600000000
6300000000
7100000000
8000000000
9000000000
10000000000
11000000000
12500000000
14000000000
16000000000
18000000000
20000000000
22000000000
25000000000
28000000000
32000000000
36000000000
40000000000
45000000000
50000000000
56000000000
63000000000
71000000000
80000000000
90000000000
100000000000
110000000000
125000000000
140000000000
160000000000
180000000000
200000000000
220000000000
250000000000
280000000000
320000000000
360000000000
400000000000
450000000000
500000000000
560000000000
630000000000
710000000000
800000000000
900000000000
1000000000000
1100000000000
1250000000000
1400000000000
1600000000000
1800000000000
2000000000000
2200000000000
2500000000000
2800000000000
3200000000000
3600000000000
4000000000000
4500000000000
5000000000000
5600000000000
6300000000000
7100000000000
8000000000000
9000000000000
10000000000000
11000000000000
12500000000000
14000000000000
16000000000000
18000000000000
20000000000000
22000000000000
25000000000000
28000000000000
32000000000000
36000000000000
40000000000000
45000000000000
50000000000000
56000000000000
63000000000000
71000000000000
80000000000000
90000000000000
100000000000000
110000000000000
125000000000000
140000000000000
160000000000000
180000000000000
200000000000000
220000000000000
250000000000000
280000000000000
320000000000000
360000000000000
400000000000000
450000000000000
500000000000000
560000000000000
630000000000000
710000000000000
800000000000000
900000000000000
1000000000000000
1100000000000000
1250000000000000
1400000000000000
1600000000000000
1800000000000000
2000000000000000
2200000000000000
2500000000000000
2800000000000000
3200000000000000
3600000000000000
4000000000000000
4500000000000000
5000000000000000
5600000000000000
6300000000000000
7100000000000000
8000000000000000
9000000000000000
10000000000000000
11000000000000000
12500000000000000
14000000000000000
16000000000000000
18000000000000000
20000000000000000
22000000000000000
25000000000000000
28000000000000000
32000000000000000
36000000000000000
40000000000000000
45000000000000000
50000000000000000
56000000000000000
63000000000000000
71000000000000000
80000000000000000
90000000000000000
100000000000000000
110000000000000000
125000000000000000
140000000000000000
160000000000000000
180000000000000000
200000000000000000
220000000000000000
250000000000000000
280000000000000000
320000000000000000
360000000000000000
400000000000000000
450000000000000000
500000000000000000
560000000000000000
630000000000000000
710000000000000000
800000000000000000
900000000000000000
1000000000000000000
1100000000000000000
1250000000000000000
1400000000000000000
1600000000000000000
1800000000000000000
2000000000000000000
2200000000000000000
2500000000000000000
2800000000000000000
3200000000000000000
3600000000000000000
4000000000000000000
4500000000000000000
5000000000000000000
5600000000000000000
6300000000000000000
7100000000000000000
8000000000000000000
9000000000000000000
10000000000000000000
11000000000000000000
12500000000000000000
14000000000000000000
16000000000000000000
18000000000000000000
20000000000000000000
22000000000000000000
25000000000000000000
28000000000000000000
32000000000000000000
36000000000000000000
40000000000000000000
45000000000000000000
50000000000000000000
56000000000000000000
63000000000000000000
71000000000000000000
80000000000000000000
90000000000000000000
100000000000000000000
110000000000000000000
125000000000000000000
140000000000000000000
160000000000000000000
180000000000000000000
200000000000000000000
220000000000000000000
250000000000000000000
280000000000000000000
320000000000000000000
360000000000000000000
400000000000000000000
450000000000000000000
500000000000000000000
560000000000000000000
630000000000000000000
710000000000000000000
800000000000000000000
900000000000000000000
1000000000000000000000
1100000000000000000000
1250000000000000000000
1400000000000000000000
1600000000000000000000
1800000000000000000000
2000000000000000000000
2200000000000000000000
2500000000000000000000
2800000000000000000000
3200000000000000000000
3600000000000000000000
4000000000000000000000
4500000000000000000000
5000000000000000000000
5600000000000000000000
6300000000000000000000
7100000000000000000000
8000000000000000000000
9000000000000000000000
10000000000000000000000
11000000000000000000000
12500000000000000000000
14000000000000000000000
16000000000000000000000
18000000000000000000000
20000000000000000000000
22000000000000000000000
25000000000000000000000
28000000000000000000000
32000000000000000000000
36000000000000000000000
40000000000000000000000
45000000000000000000000
50000000000000000000000
56000000000000000000000
63000000000000000000000
71000000000000000000000
80000000000000000000000
90000000000000000000000
100000000000000000000000
110000000000000000000000
125000000000000000000000
140000000000000000000000
160000000000000000000000
180000000000000000000000
200000000000000000000000
220000000000000000000000
250000000000000000000000
280000000000000000000000
320000000000000000000000
360000000000000000000000
400000000000000000000000
450000000000000000000000
500000000000000000000000
560000000000000000000000
630000000000000000000000
710000000000000000000000
800000000000000000000000
900000000000000000000000
1000000000000000000000000
1100000000000000000000000
1250000000000000000000000
1400000000000000000000000
1600000000000000000000000
1800000000000000000000000
2000000000000000000000000
2200000000000000000000000
2500000000000000000000000
2800000000000000000000000
3200000000000000000000000
3600000000000000000000000
4000000000000000000000000
4500000000000000000000000
5000000000000000000000000
5600000000000000000000000
6300000000000000000000000
7100000000000000000000000
8000000000000000000000000
9000000000000000000000000
10000000000000000000000000
11000000000000000000000000
12500000000000000000000000
14000000000000000000000000
16000000000000000000000000
18000000000000000000000000
20000000000000000000000000
22000000000000000000000000
25000000000000000000000000
28000000000000000000000000
32000000000000000000000000
36000000000000000000000000
40000000000000000000000000
45000000000000000000000000
50000000000000000000000000
56000000000000000000000000
63000000000000000000000000
71000000000000000000000000
80000000000000000000000000
90000000000000000000000000
100000000000000000000000000
110000000000000000000000000
125000000000000000000000000
140000000000000000000000000
160000000000000000000000000
180000000000000000000000000
200000000000000000000000000
220000000000000000000000000
250000000000000000000000000
280000000000000000000000000
320000000000000000000000000
360000000000000000000000000
400000000000000000000000000
450000000000000000000000000
500000000000000000000000000
560000000000000000000000000
630000000000000000000000000
710000000000000000000000000
800000000000000000000000000
900000000000000000000000000
1000000000000000000000000000
1100000000000000000000000000
1250000000000000000000000000
1400000000000000000000000000
1600000000000000000000000000
1800000000000000000000000000
2000000000000000000000000000
2200000000000000000000000000
2500000000000000000000000000
2800000000000000000000000000
3200000000000000000000000000
3600000000000000000000000000
4000000000000000000000000000
4500000000000000000000000000
5000000000000000000000000000
5600000000000000000000000000
6300000000000000000000000000
7100000000000000000000000000
8000000000000000000000000000
9000000000000000000000000000
10000000000000000000000000000
11000000000000000000000000000
12500000000000000000000000000
14000000000000000000000000000
16000000000000000000000000000
18000000000000000000000000000
20000000000000000000000000000
22000000000000000000000000000
25000000000000000000000000000
28000000000000000000000000000
32000000000000000000000000000
36000000000000000000000000000
40000000000000000000000000000
45000000000000000000000000000
50000000000000000000000000000
56000000000000000000000000000
63000000000000000000000000000
71000000000000000000000000000
80000000000000000000000000000
90000000000000000000000000000
100000000000000000000000000000
110000000000000000000000000000
125000000000000000000000000000
140000000000000000000000000000
160000000000000000000000000000
180000000000000000000000000000
200000000000000000000000000000
220000000000000000000000000000
250000000000000000000000000000
280000000000000000000000000000
320000000000000000000000000000
360000000000000000000000000000
400000000000000000000000000000
450000000000000000000000000000
500000000000000000000000000000
560000000000000000000000000000
630000000000000000000000000000
710000000000000000000000000000
800000000000000000000000000000
900000000000000000000000000000
1000000000000000000000000000000
1100000000000000000000000000000
1250000000000000000000000000000
1400000000000000000000000000000
1600000000000000000000000000000
1800000000000000000000000000000
2000000000000000000000000000000
2200000000000000000000000000000
2500000000000000000000000000000
2800000000000000000000000000000
3200000000000000000000000000000
3600000000000000000000000000000
4000000000000000000000000000000
4500000000000000000000000000000
5000000000000000000000000000000
5600000000000000000000000000000
6300000000000000000000000000000
7100000000000000000000000000000
8000000000000000000000000000000
9000000000000000000000000000000
10000000000000000000000000000000
11000000000000000000000000000000
12500000000000000000000000000000
14000000000000000000000000000000
16000000000000000000000000000000
18000000000000000000000000000000
20000000000000000000000000000000
22000000000000000000000000000000
25000000000000000000000000000000
28000000000000000000000000000000
32000000000000000000000000000000
36000000000000000000000000000000
40000000000000000000000000000000
45000000000000000000000000000000
50000000000000000000000000000000
56000000000000000000000000000000
63000000000000000000000000000000
71000000000000000000000000000000
80000000000000000000000000000000
90000000000000000000000000000000
100000000000000000000000000000000
110000000000000000000000000000000
125000000000000000000000000000000
140000000000000000000000000000000
160000000000000000000000000000000
180000000000000000000000000000000
200000000000000000000000000000000
220000000000000000000000000000000
250000000000000000000000000000000
280000000000000000000000000000000
320000000000000000000000000000000
360000000000000000000000000000000
400000000000000000000000000000000
450000000000000000000000000000000
500000000000000000000000000000000
560000000000000000000000000000000
630000000000000000000000000000000
710000000000000000000000000000000
800000000000000000000000000000000
900000000000000000000000000000000
1000000000000000000000000000000000
1100000000000000000000000000000000
1250000000000000000000000000000000
1400000000000000000000000000000000
1600000000000000000000000000000000
1800000000000000000000000000000000
2000000000000000000000000000000000
2200000000000000000000000000000000
2500000000000000000000000000000000
2800000000000000000000000000000000
3200000000000000000000000000000000
3600000000000000000000000000000000
4000000000000000000000000000000000
4500000000000000000000000000000000
5000000000000000000000000000000000
5600000000000000000000000000000000
6300000000000000000000000000000000
7100000000000000000000000000000000
8000000000000000000000000000000000
9000000000000000000000000000000000
10000000000000000000000000000000000
11000000000000000000000000000000000
12500000000000000000000000000000000
14000000000000000000000000000000000
16000000000000000000000000000000000
18000000000000000000000000000000000
20000000000000000000000000000000000
22000000000000000000000000000000000
25000000000000000000000000000000000
28000000000000000000000000000000000
32000000000000000000000000000000000
36000000000000000000000000000000000
40000000000000000000000000000000000
45000000000000000000000000000000000
50000000000000000000000000000000000
56000000000000000000000000000000000
63000000000000000000000000000000000
71000000000000000000000000000000000
80000000000000000000000000000000000
90000000000000000000000000000000000
100000000000000000000000000000000000
110000000000000000000000000000000000
125000000000000000000000000000000000
140000000000000000000000000000000000
160000000000000000000000000000000000
180000000000000000000000000000000000
200000000000000000000000000000000000
220000000000000000000000000000000000
250000000000000000000000000000000000
280000000000000000000000000000000000
320000000000000000000000000000000000
360000000000000000000000000000000000
400000000000000000000000000000000000
450000000000000000000000000000000000
500000000000000000000000000000000000
560000000000000000000000000000000000
630000000000000000000000000000000000
710000000000000000000000000000000000
800000000000000000000000000000000000
900000000000000000000000000000000000
1000000000000000000000000000000000000
1100000000000000000000000000000000000
1250000000000000000000000000000000000
1400000000000000000000000000000000000
1600000000000000000000000000000000000
1800000000000000000000000000000000000
2000000000000000000000000000000000000
2200000000000000000000000000000000000
2500000000000000000000000000000000000
2800000000000000000000000000000000000
3200000000000000000000000000000000000
3600000000000000000000000000000000000
4000000000000000000000000000000000000
4500000000000000000000000000000000000
5000000000000000000000000000000000000
5600000000000000000000000000000000000
6300000000000000000000000000000000000
7100000000000000000000000000000000000
8000000000000000000000000000000000000
9000000000000000000000000000000000000
10000000000000000000000000000000000000
11000000000000000000000000000000000000
12500000000000000000000000000000000000
14000000000000000000000000000000000000
16000000000000000000000000000000000000
18000000000000000000000000000000000000
20000000000000000000000000000000000000
22000000000000000000000000000000000000
25000000000000000000000000000000000000
28000000000000000000000000000000000000
32000000000000000000000000000000000000
36000000000000000000000000000000000000
40000000000000000000000000000000000000
45000000000000000000000000000000000000
50000000000000000000000000000000000000
56000000000000000000000000000000000000
63000000000000000000000000000000000000
71000000000000000000000000000000000000
80000000000000000000000000000000000000
90000000000000000000000000000000000000
100000000000000000000000000000000000000
110000000000000000000000000000000000000
125000000000000000000000000000000000000
140000000000000000000000000000000000000
160000000000000000000000000000000000000
180000000000000000000000000000000000000
200000000000000000000000000000000000000
220000000000000000000000000000000000000
250000000000000000000000000000000000000
280000000000000000000000000000000000000
320000000000000000000000000000000000000
360000000000000000000000000000000000000
400000000000000000000000000000000000000
450000000000000000000000000000000000000
500000000000000000000000000000000000000
560000000000000000000000000000000000000
630000000000000000000000000000000000000
710000000000000000000000000000000000000
800000000000000000000000000000000000000
900000000000000000000000000000000000000
1000000000000000000000000000000000000000
1100000000000000000000000000000000000000
1250000000000000000000000000000000000000
1400000000000000000000000000000000000000
1600000000000000000000000000000000000000
1800000000000000000000000000000000000000
2000000000000000000000000000000000000000
2200000000000000000000000000000000000000
2500000000000000000000000000000000000000
2800000000000000000000000000000000000000
3200000000000000000000000000000000000000
3600000000000000000000000000000000000000
4000000000000000000000000000000000000000
4500000000000000000000000000000000000000
5000000000000000000000000000000000000000
5600000000000000000000000000000000000000
6300000000000000000000000000000000000000
7100000000000000000000000000000000000000
8000000000000000000000000000000000000000
9000000000000000000000000000000000000000
10000000000000000000000000000000000000000
11000000000000000000000000000000000000000
12500000000000000000000000000000000000000
14000000000000000000000000000000000000000
16000000000000000000000000000000000000000
18000000000000000000000000000000000000000
20000000000000000000000000000000000000000
22000000000000000000000000000000000000000
25000000000000000000000000000000000000000
28000000000000000000000000000000000000000
32000000000000000000000000000000000000000
36000000000000000000000000000000000000000
40000000000000000000000000000000000000000
45000000000000000000000000000000000000000
50000000000000000000000000000000000000000
56000000000000000000000000000000000000000
63000000000000000000000000000000000000000
71000000000000000000000000000000000000000
80000000000000000000000000000000000000000
90000000000000000000000000000000000000000
100000000000000000000000000000000000000000
110000000000000000000000000000000000000000
125000000000000000000000000000000000000000
140000000000000000000000000000000000000000
160000000000000000000000000000000000000000
180000000000000000000000000000000000000000
200000000000000000000000000000000000000000
220000000000000000000000000000000000000000
250000000000000000000000000000000000000000
280000000000000000000000000000000000000000
320000000000000000000000000000000000000000
360000000000000000000000000000000000000000
400000000000000000000000000000000000000000
450000000000000000000000000000000000000000
500000000000000000000000000000000000000000
560000000000000000000000000000000000000000
630000000000000000000000000000000000000000
710000000000000000000000000000000000000000
800000000000000000000000000000000000000000
900000000000000000000000000000000000000000
1000000000000000000000000000000000000000000
1100000000000000000000000000000000000000000
1250000000000000000000000000000000000000000
1400000000000000000000000000000000000000000
1600000000000000000000000000000000000000000
1800000000000000000000000000000000000000000
2000000000000000000000000000000000000000000
2200000000000000000000000000000000000000000
2500000000000000000000000000000000000000000
2800000000000000000000000000000000000000000
3200000000000000000000000000000000000000000
3600000000000000000000000000000000000000000
4000000000000000000000000000000000000000000
4500000000000000000000000000000000000000000
5000000000000000000000000000000000000000000
5600000000000000000000000000000000000000000
6300000000000000000000000000000000000000000
7100000000000000000000000000000000000000000
8000000000000000000000000000000000000000000
9000000000000000000000000000000000000000000
10000000000000000000000000000000000000000000
11000000000000000000000000000000000000000000
12500000000000000000000000000000000000000000
14000000000000000000000000000000000000000000
16000000000000000000000000000000000000000000
18000000000000000000000000000000000000000000
20000000000000000000000000000000000000000000
22000000000000000000000000000000000000000000
25000000000000000000000000000000000000000000
28000000000000000000000000000000000000000000
32000000000000000000000000000000000000000000
36000000000000000000000000000000000000000000
40000000000000000000000000000000000000000000
45000000000000000000000000000000000000000000
50000000000000000000000000000000000000000000
56000000000000000000000000000000000000000000
63000000000000000000000000000000000000000000
71000000000000000000000000000000000000000000
80000000000000000000000000000000000000000000
90000000000000000000000000000000000000000000
100000000000000000000000000000000000000000000
110000000000000000000000000000000000000000000
125000000000000000000000000000000000000000000
140000000000000000000000000000000000000000000
160000000000000000000000000000000000000000000
180000000000000000000000000000000000000000000
200000000000000000000000000000000000000000000
220000000000000000000000000000000000000000000
250000000000000000000000000000000000000000000
280000000000000000000000000000000000000000000
320000000000000000000000000000000000000000000
360000000000000000000000000000000000000000000
400000000000000000000000000000000000000000000
450000000000000000000000000000000000000000000
500000000000000000000000000000000000000000000
560000000000000000000000000000000000000000000
630000000000000000000000000000000000000000000
710000000000000000000000000000000000000000000
800000000000000000000000000000000000000000000
900000000000000000000000000000000000000000000
1000000000000000000000000000000000000000000000
1100000000000000000000000000000000000000000000
1250000000000000000000000000000000000000000000
1400000000000000000000000000000000000000000000
1600000000000000000000000000000000000000000000
1800000000000000000000000000000000000000000000
2000000000000000000000000000000000000000000000
2200000000000000000000000000000000000000000000
2500000000000000000000000000000000000000000000
2800000000000000000000000000000000000000000000
3200000000000000000000000000000000000000000000
3600000000000000000000000000000000000000000000
4000000000000000000000000000000000000000000000
4500000000000000000000000000000000000000000000
5000000000000000000000000000000000000000000000
5600000000000000000000000000000000000000000000
6300000000000000000000000000000000000000000000
7100000000000000000000000000000000000000000000
8000000000000000000000000000000000000000000000
9000000000000000000000000000000000000000000000
10000000000000000000000000000000000000000000000
11000000000000000000000000000000000000000000000
12500000000000000000000000000000000000000000000
14000000000000000000000000000000000000000000000
16000000000000000000000000000000000000000000000
18000000000000000000000000000000000000000000000
20000000000000000000000000000000000000000000000
22000000000000000000000000000000000000000000000
25000000000000000000000000000000000000000000000
28000000000000000000000000000000000000000000000
32000000000000000000000000000000000000000000000
36000000000000000000000000000000000000000000000
40000000000000000000000000000000000000000000000
45000000000000000000000000000000000000000000000
50000000000000000000000000000000000000000000000
56000000000000000000000000000000000000000000000
63000000000000000000000000000000000000000000000
71000000000000000000000000000000000000000000000
80000000000000000000000000000000000000000000000
90000000000000000000000000000000000000000000000
100000000000000000000000000000000000000000000000
110000000000000000000000000000000000000000000000
125000000000000000000000000000000000000000000000
140000000000000000000000000000000000000000000000
160000000000000000000000000000000000000000000000
180000000000000000000000000000000000000000000000
200000000000000000000000000000000000000000000000
220000000000000000000000000000000000000000000000
250000000000000000000000000000000000000000000000
280000000000000000000000000000000000000000000000
320000000000000000000000000000000000000000000000
360000000000000000000000000000000000000000000000
400000000000000000000000000000000000000000000000
450000000000000000000000000000000000000000000000
500000000000000000000000000000000000000000000000
560000000000000000000000000000000000000000000000
630000000000000000000000000000000000000000000000
710000000000000000000000000000000000000000000000
800000000000000000000000000000000000000000000000
900000000000000000000000000000000000000000000000
1000000000000000000000000000000000000000000000000
1100000000000000000000000000000000000000000000000
1250000000000000000000000000000000000000000000000
1400000000000000000000000000000000000000000000000
1600000000000000000000000000000000000000000000000
1800000000000000000000000000000000000000000000000
2000000000000000000000000000000000000000000000000
2200000000000000000000000000000000000000000000000
2500000000000000000000000000000000000000000000000
2800000000000000000000000000000000000000000000000
3200000000000000000000000000000000000000000000000
3600000000000000000000000000000000000000000000000
4000000000000000000000000000000000000000000000000
4500000000000000000000000000000000000000000000000
5000000000000000000000000000000000000000000000000
5600000000000000000000000000000000000000000000000
6300000000000000000000000000000000000000000000000
7100000000000000000000000000000000000000000000000
8000000000000000000000000000000000000000000000000
9000000000000000000000000000000000000000000000000
10000000000000000000000000000000000000000000000000
11000000000000000000000000000000000000000000000000
12500000000000000000000000000000000000000000000000
14000000000000000000000000000000000000000000000000
16000000000000000000000000000000000000000000000000
18000000000000000000000000000000000000000000000000
20000000000000000000000000000000000000000000000000
22000000000000000000000000000000000000000000000000
25000000000000000000000000000000000000000000000000
28000000000000000000000000000000000000000000000000
32000000000000000000000000000000000000000000000000
36000000000000000000000000000000000000000000000000
40000000000000000000000000000000000000000000000000
45000000000000000000000000000000000000000000000000
50000000000000000000000000000000000000000000000000
56000000000000000000000000000000000000000000000000
63000000000000000000000000000000000000000000000000
71000000000000000000000000000000000000000000000000
80000000000000000000000000000000000000000000000000
90000000000000000000000000000000000000000000000000
100000000000000000000000000000000000000000000000000
110000000000000000000000000000000000000000000000000
125000000000000000000000000000000000000000000000000
140000000000000000000000000000000000000000000000000
160000000000000000000000000000000000000000000000000
180000000000000000000000000000000000000000000000000
200000000000000000000000000000000000000000000000000
220000000000000000000000000000000000000000000000000
250000000000000000000000000000000000000000000000000
280000000000000000000000000000000000000000000000000
320000000000000000000000000000000000000000000000000
360000000000000000000000000000000000000000000000000
400000000000000000000000000000000000000000000000000
450000000000000000000000000000000000000000000000000
500000000000000000000000000000000000000000000000000
560000000000000000000000000000000000000000000000000
630000000000000000000000000000000000000000000000000
710000000000000000000000000000000000000000000000000
800000000000000000000000000000000000000000000000000
900000000000000000000000000000000000000000000000000
1000000000000000000000000000000000000000000000000000
1100000000000000000000000000000000000000000000000000
1250000000000000000000000000000000000000000000000000
1400000000000000000000000000000000000000000000000000
1600000000000000000000000000000000000000000000000000
1800000000000000000000000000000000000000000000000000
2000000000000000000000000000000000000000000000000000
2200000000000000000000000000000000000000000000000000
2500000000000000000000000000000000000000000000000000
2800000000000000000000000000000000000000000000000000
3200000000000000000000000000000000000000000000000000
3600000000000000000000000000000000000000000000000000
4000000000000000000000000000000000000000000000000000
4500000000000000000000000000000000000000000000000000
5000000000000000000000000000000000000000000000000000
5600000000000000000000000000000000000000000000000000
6300000000000000000000000000000000000000000000000000
7100000000000000000000000000000000000000000000000000
8000000000000000000000000000000000000000000000000000
9000000000000000000000000000000000000000000000000000
10000000000000000000000000000000000000000000000000000
11000000000000000000000000000000000000000000000000000
12500000000000000000000000000000000000000000000000000
14000000000000000000000000000000000000000000000000000
16000000000000000000000000000000000000000000000000000
18000000000000000000000000000000000000000000000000000
20000000000000000000000000000000000000000000000000000
22000000000000000000000000000000000000000000000000000
25000000000000000000000000000000000000000000000000000
28000000000000000000000000000000000000000000000000000
32000000000000000000000000000000000000000000000000000
36000000000000000000000000000000000000000000000000000
40000000000000000000000000000000000000000000000000000
45000000000000000000000000000000000000000000000000000
50000000000000000000000000000000000000000000000000000
56000000000000000000000000000000000000000000000000000
63000000000000000000000000000000000000000000000000000
71000000000000000000000000000000000000000000000000000
80000000000000000000000000000000000000000000000000000
90000000000000000000000000000000000000000000000000000
100000000000000000000000000000000000000000000000000000
110000000000000000000000000000000000000000000000000000
125000000000000000000000000000000000000000000000000000
140000000000000000000000000000000000000000000000000000
160000000000000000000000000000000000000000000000000000
180000000000000000000000000000000000000000000000000000
200000000000000000000000000000000000000000000000000000
220000000000000000000000000000000000000000000000000000
250000000000000000000000000000000000000000000000000000
280000000000000000000000000000000000000000000000000000
320000000000000000000000000000000000000000000000000000
360000000000000000000000000000000000000000000000000000
400000000000000000000000000000000000000000000000000000
450000000000000000000000000000000000000000000000000000
500000000000000000000000000000000000000000000000000000
560000000000000000000000000000000000000000000000000000
630000000000000000000000000000000000000000000000000000
710000000000000000000000000000000000000000000000000000
800000000000000000000000000000000000000000000000000000
900000000000000000000000000000000000000000000000000000
1000000000000000000000000000000000000000000000000000000
1100000000000000000000000000000000000000000000000000000
1250000000000000000000000000000000000000000000000000000
1400000000000000000000000000000000000000000000000000000
1600000000000000000000000000000000000000000000000000000
1800000000000000000000000000000000000000000000000000000
2000000000000000000000000000000000000000000000000000000
2200000000000000000000000000000000000000000000000000000
2500000000000000000000000000000000000000000000000000000
2800000000000000000000000000000000000000000000000000000
3200000000000000000000000000000000000000000000000000000
3600000000000000000000000000000000000000000000000000000
4000000000000000000000000000000000000000000000000000000
4500000000000000000000000000000000000000000000000000000
5000000000000000000000000000000000000000000000000000000
5600000000000000000000000000000000000000000000000000000
6300000000000000000000000000000000000000000000000000000
7100000000000000000000000000000000000000000000000000000
8000000000000000000000000000000000000000000000000000000
9000000000000000000000000000000000000000000000000000000
10000000000000000000000000000000000000000000000000000000
11000000000000000000000000000000000000000000000000000000
12500000000000000000000000000000000000000000000000000000
14000000000000000000000000000000000000000000000000000000
16000000000000000000000000000000000000000000000000000000
18000000000000000000000000000000000000000000000000000000
20000000000000000000000000000000000000000000000000000000
22000000000000000000000000000000000000000000000000000000
25000000000000000000000000000000000000000000000000000000
28000000000000000000000000000000000000000000000000000000
32000000000000000000000000000000000000000000000000000000
36000000000000000000000000000000000000000000000000000000
40000000000000000000000000000000000000000000000000000000
45000000000000000000000000000000000000000000000000000000
50000000000000000000000000000000000000000000000000000000
56000000000000000000000000000000000000000000000000000000
63000000000000000000000000000000000000000000000000000000
71000000000000000000000000000000000000000000000000000000
80000000000000000000000000000000000000000000000000000000
90000000000000000000000000000000000000000000000000000000
100000000000000000000000000000000000000000000000000000000
110000000000000000000000000000000000000000000000000000000
125000000000000000000000000000000000000000000000000000000
140000000000000000000000000000000000000000000000000000000
160000000000000000000000000000000000000000000000000000000
180000000000000000000000000000000000000000000000000000000
200000000000000000000000000000000000000000000000000000000
220000000000000000000000000000000000000000000000000000000
250000000000000000000000000000000000000000000000000000000
280000000000000000000000000000000000000000000000000000000
320000000000000000000000000000000000000000000000000000000
360000000000000000000000000000000000000000000000000000000
400000000000000000000000000000000000000000000000000000000
450000000000000000000000000000000000000000000000000000000
500000000000000000000000000000000000000000000000000000000
560000000000000000000000000000000000000000000000000000000
630000000000000000000000000000000000000000000000000000000
710000000000000000000000000000000000000000000000000000000
800000000000000000000000000000000000000000000000000000000
900000000000000000000000000000000000000000000000000000000
1000000000000000000000000000000000000000000000000000000000
1100000000000000000000000000000000000000000000000000000000
1250000000000000000000000000000000000000000000000000000000
1400000000000000000000000000000000000000000000000000000000
1600000000000000000000000000000000000000000000000000000000
1800000000000000000000000000000000000000000000000000000000
2000000000000000000000000000000000000000000000000000000000
2200000000000000000000000000000000000000000000000000000000
2500000000000000000000000000000000000000000000000000000000
2800000000000000000000000000000000000000000000000000000000
3200000000000000000000000000000000000000000000000000000000
3600000000000000000000000000000000000000000000000000000000
4000000000000000000000000000000000000000000000000000000000
4500000000000000000000000000000000000000000000000000000000
5000000000000000000000000000000000000000000000000000000000
5600000000000000000000000000000000000000000000000000000000
6300000000000000000000000000000000000000000000000000000000
7100000000000000000000000000000000000000000000000000000000
8000000000000000000000000000000000000000000000000000000000
9000000000000000000000000000000000000000000000000000000000
10000000000000000000000000000000000000000000000000000000000
11000000000000000000000000000000000000000000000000000000000
12500000000000000000000000000000000000000000000000000000000
14000000000000000000000000000000000000000000000000000000000
16000000000000000000000000000000000000000000000000000000000
18000000000000000000000000000000000000000000000000000000000
20000000000000000000000000000000000000000000000000000000000
22000000000000000000000000000000000000000000000000000000000
25000000000000000000000000000000000000000000000000000000000
28000000000000000000000000000000000000000000000000000000000
32000000000000000000000000000000000000000000000000000000000
36000000000000000000000000000000000000000000000000000000000
40000000000000000000000000000000000000000000000000000000000
45000000000000000000000000000000000000000000000000000000000
50000000000000000000000000000000000000000000000000000000000
56000000000000000000000000000000000000000000000000000000000
63000000000000000000000000000000000000000000000000000000000
71000000000000000000000000000000000000000000000000000000000
80000000000000000000000000000000000000000000000000000000000
90000000000000000000000000000000000000000000000000000000000
100000000000000000000000000000000000000000000000000000000000
110000000000000000000000000000000000000000000000000000000000
125000000000000000000000000000000000000000000000000000000000
140000000000000000000000000000000000000000000000000000000000
160000000000000000000000000000000000000000000000000000000000
180000000000000000000000000000000000000000000000000000000000
200000000000000000000000000000000000000000000000000000000000
220000000000000000000000000000000000000000000000000000000000
250000000000000000000000000000000000000000000000000000000000
280000000000000000000000000000000000000000000000000000000000
320000000000000000000000000000000000000000000000000000000000
360000000000000000000000000000000000000000000000000000000000
400000000000000000000000000000000000000000000000000000000000
450000000000000000000000000000000000000000000000000000000000
500000000000000000000000000000000000000000000000000000000000
560000000000000000000000000000000000000000000000000000000000
630000000000000000000000000000000000000000000000000000000000
710000000000000000000000000000000000000000000000000000000000
800000000000000000000000000000000000000000000000000000000000
900000000000000000000000000000000000000000000000000000000000
1000000000000000000000000000000000000000000000000000000000000
1100000000000000000000000000000000000000000000000000000000000
1250000000000000000000000000000000000000000000000000000000000
1400000000000000000000000000000000000000000000000000000000000
1600000000000000000000000000000000000000000000000000000000000
1800000000000000000000000000000000000000000000000000000000000
2000000000000000000000000000000000000000000000000000000000000
2200000000000000000000000000000000000000000000000000000000000
2500000000000000000000000000000000000000000000000000000000000
2800000000000000000000000000000000000000000000000000000000000
3200000000000000000000000000000000000000000000000000000000000
3600000000000000000000000000000000000000000000000000000000000
4000000000000000000000000000000000000000000000000000000000000
4500000000000000000000000000000000000000000000000000000000000
5000000000000000000000000000000000000000000000000000000000000
5600000000000000000000000000000000000000000000000000000000000
6300000000000000000000000000000000000000000000000000000000000
7100000000000000000000000000000000000000000000000000000000000
8000000000000000000000000000000000000000000000000000000000000
9000000000000000000000000000000000000000000000000000000000000
10000000000000000000000000000000000000000000000000000000000000
11000000000000000000000000000000000000000000000000000000000000
12500000000000000000000000000000000000000000000000000000000000
14000000000000000000000000000000000000000000000000000000000000
16000000000000000000000000000000000000000000000000000000000000
18000000000000000000000000000000000000000000000000000000000000
20000000000000000000000000000000000000000000000000000000000000
22000000000000000000000000000000000000000000000000000000000000
25000000000000000000000000000000000000000000000000000000000000
28000000000000000000000000000000000000000000000000000000000000
32000000000000000000000000000000000000000000000000000000000000
36000000000000000000000000000000000000000000000000000000000000
40000000000000000000000000000000000000000000000000000000000000
45000000000000000000000000000000000000000000000000000000000000
50000000000000000000000000000000000000000000000000000000000000
56000000000000000000000000000000000000000000000000000000000000
63000000000000000000000000000000000000000000000000000000000000
71000000000000000000000000000000000000000000000000000000000000
80000000000000000000000000000000000000000000000000000000000000
90000000000000000000000000000000000000000000000000000000000000
100000000000000000000000000000000000000000000000000000000000000
110000000000000000000000000000000000000000000000000000000000000
125000000000000000000000000000000000000000000000000000000000000
140000000000000000000000000000000000000000000000000000000000000
160000000000000000000000000000000000000000000000000000000000000
180000000000000000000000000000000000000000000000000000000000000
200000000000000000000000000000000000000000000000000000000000000
220000000000000000000000000000000000000000000000000000000000000
250000000000000000000000000000000000000000000000000000000000000
280000000000000000000000000000000000000000000000000000000000000
320000000000000000000000000000000000000000000000000000000000000
360000000000000000000000000000000000000000000000000000000000000
400000000000000000000000000000000000000000000000000000000000000
450000000000000000000000000000000000000000000000000000000000000
500000000000000000000000000000000000000000000000000000000000000
560000000000000000000000000000000000000000000000000000000000000
630000000000000000000000000000000000000000000000000000000000000
710000000000000000000000000000000000000000000000000000000000000
800000000000000000000000000000000000000000000000000000000000000
900000000000000000000000000000000000000000000000000000000000000
1000000000000000000000000000000000000000000000000000000000000000
1100000000000000000000000000000000000000000000000000000000000000
1250000000000000000000000000000000000000000000000000000000000000
1400000000000000000000000000000000000000000000000000000000000000
1600000000000000000000000000000000000000000000000000000000000000
1800000000000000000000000000000000000000000000000000000000000000
2000000000000000000000000000000000000000000000000000000000000000
2200000000000000000000000000000000000000000000000000000000000000
2500000000000000000000000000000000000000000000000000000000000000
2800000000000000000000000000000000000000000000000000000000000000
3200000000000000000000000000000000000000000000000000000000000000
3600000000000000000000000000000000000000000000000000000000000000
4000000000000000000000000000000000000000000000000000000000000000
4500000000000000000000000000000000000000000000000000000000000000
5000000000000000000000000000000000000000000000000000000000000000
5600000000000000000000000000000000000000000000000000000000000000
6300000000000000000000000000000000000000000000000000000000000000
7100000000000000000000000000000000000000000000000000000000000000
8000000000000000000000000000000000000000000000000000000000000000
9000000000000000000000000000000000000000000000000000000000000000
10000000000000000000000000000000000000000000000000000000000000000
11000000000000000000000000000000000000000000000000000000000000000
12500000000000000000000000000000000000000000000000000000000000000
14000000000000000000000000000000000000000000000000000000000000000
16000000000000000000000000000000000000000000000000000000000000000
18000000000000000000000000000000000000000000000000000000000000000
20000000000000000000000000000000000000000000000000000000000000000
22000000000000000000000000000000000000000000000000000000000000000
25000000000000000000000000000000000000000000000000000000000000000
28000000000000000000000000000000000000000000000000000000000000000
32000000000000000000000000000000000000000000000000000000000000000
36000000000000000000000000000000000000000000000000000000000000000
40000000000000000000000000000000000000000000000000000000000000000
45000000000000000000000000000000000000000000000000000000000000000
50

No. de référence.	No. du Terrier.	NOMS DES CENSITAIRES.	ÉTENDUE DE LA CONCESSION OU DU TERRAIN POSSÉDÉ. FRONT. Arpents.	Perches.	Pieds.	PROFONDEUR. Arpents.	Perches.	Pieds.	SUPERFICIE. Arpents.	Perches.	Pieds.	Emplacements ou Lots à bâtir, ou pour d'autres fins que pour des fins agricoles. VALEUR. £ s. d.	Montant de la Rente Constituée à être payée par le Censitaire. £ s. d.	Voyez référence au Terrier.
		***Concession des Abouts des Terres du Chenal Tardif.*— (Suite.)**												
36	36	J. Bte. Côté	...	3	13½	3	...	...	1	13	...	.....	0 0 1	
37	37	Fréderic Pitt	...	5	...	3	...	...	1	50	...	.....	0 0 1	
		Concession Saint Louis.												
38	38	Nicolas Hébert	1	9	...	23	5	...	44	65	...	.....	0 1 11½	
39	39	François Lafond	1	7	9	21	...	}						
40		Do.	1	5	...	6	...	}	45	75	...	.....	0 2 6	
41	40	François Courchêne	...	...	45	...	...	180	...	...	...	2 0 0	0 0 0½	
42	41	Joseph Beaubien	1	7	9	27	...	...	47	25	...	.....	0 2 11½	
43	42	François Laforce	1	5	...	20	...	...	30	...	...	.....	0 2 6½	
44	43	Dr. Joseph Lemaitre	2	5	...	20	...	...	50	...	...	.....	0 2 11	
45	44	Joseph Côté	1	5	...	20	...	...	30	...	...	.....	0 1 3	
46	45	George Guay	...	5	...	20	...	...	10	...	...	.....	0 0 5	
47	46	Antoine Vasseur	2	...	...	20	...	...	40	...	...	.....	0 1 6	
48	47	Alexandre Boucher	2	2	9	20	...	...	45	...	...	.....	0 1 8½	
49	48	Paul Lavoie	3	...	...	23	...	...	69	...	...	.....	0 3 3	
50	49	Joseph Lavoie	2	...	...	18	...	...	36	...	...	.....	0 0 10½	
51	50	Paul Buissière	3	...	...	18	...	...	54	...	...	.....	0 1 3½	
52	51	François Buissière	...	...	180	...	...	180	...	...	...	5 0 0	0 0 0½	
53	52	François Laforce	3	...	...	27	...	...	81	...	...	.....	0 1 11	
54	53	Damase Courchêne	1	5	...	27	...	...	40	50	...	.....	0 0 11½	
55	54	Guillaume Courchêne	1	5	...	27	...	...	40	50	...	.....	0 0 11½	
56	55	François Courchêne	2	2	9	27	...	...	60	75	...	.....	0 1 11	
57	56	Ambroise Lavoie	2	2	9	27	...	...	60	75	...	.....	0 1 11	
58	57	Louis Lavoie	1	5	...	27	...	...	40	50	...	.....	0 1 3½	
59	58	Ambroise Traversy	3	...	...	27	...	...	81	...	...	.....	0 2 6½	
60	59	Damase Gagnon	1	7	9	24	...	...	42	...	...	.....	0 1 4½	
61	60	Fréderic Pitt	3	...	...	27	...	...	81	...	...	.....	0 2 3	
62	61	William Pitt	3	1	9	27	2	9	85	94	...	.....	0 4 3	
63	62	Alexandre Mercure	1	4	11	30	...	...	43	83	...	.....	0 1 7	
64	63	Pierre M. Rousseau	...	3	12	30	...	...	10	98	...	.....	0 0 6½	
65	64	Alexandre Mercure	...	3	12	30	...	...	10	98	...	.....	0 0 6½	
66	65	Gédéon Côté	...	5	...	30	...	...	15	...	...	.....	0 0 6½	
67	66	François Côté	1	...	...	30	...	...	30	...	...	.....	0 1 0½	
68	67	Elie Gill	7	5	...	30	...	...	225	...	...	.....	0 8 3½	

Nos de référence	No. du Terrier.	NOMS DES CENSITAIRES.	ÉTENDUE DE LA CONCESSION OU DU TERRAIN POSSÉDÉ. FRONT. Arpents.	Perches.	Pieds.	PROFONDEUR. Arpents.	Perches.	Pieds.	SUPERFICIE. Arpents.	Perches.	Pieds.	Emplacements ou Lots à bâtir, ou pour d'autres fins que pour des fins agricoles. VALEUR. £ s. d.	Montant de la Rente Constituée à être payée par le Censitaire. £ s. d.	Voyez référence au bas.
		Concession Saint Louis — (Suite.)												
69	68	Charles Houle	3			27	5		82	50			0 2 9½	
70	69	David Comtois	1	5		23	7	9	35	62			0 2 7½	
71	70	Louis Stanislas Gill	1	5		21			31	50			0 2 4	
72	71	Joseph Plamondon	2			18			36				0 2 7	
73	72	Ignace Gill	4			13			52				0 3 3	
74	73	Alexandre Mercure	2			7	4		14	80			0 1 0	
75	74	Joseph Coulombe							9	86			0 0 1½	
		Concession Petit St. Louis.												
76	75	Louis Côté	2	5		28			70				0 1 8½	
77	76	Dr. Joseph Lemaitre	3			27	5		82	50			0 10 6½	
78	77	Nicolas Hébert	1	5		27			40	50			0 5 3½	
79	78	J. Bte. Morvant	1	5		27	5		41	25			0 5 9½	
80	79	Moïse Allard	1	5		20	7	9	31	13			0 2 6½	
81	80	Do.	1	5		18			27				0 2 6½	
82	81	Benjamin Jannelle	1	5		16	4		24	60			0 2 6½	
		Concession du Sud du Petit Bois.												
83	82	Paul Lavoie, fils	1	5		30			45				0 8 1¼	
84	83	Antoine Lauzière	1	5		30			45				0 8 1¼	
85	84	J. Bte. Lefebvre	1			30			30				0 1 8½	
86	85	Antoine Jannelle	2			30			60				0 3 4½	
87	86	François Lafond	1	2	9	35			37	50			0 2 6½	
88	87	Bénoni Niquette	1	5		30			45				0 2 6½	
89	88	Thomas Chenevert	1	7	9	30			52	50			0 2 4	
90	89	Joseph Gagnon	1	5		28	2	9	42	38			0 7 0½	
91	90	Michel Laforce	1	5		30			45				0 2 6½	
92	91	Thérèse Monsault			135			315				4 0 0	0 0 0½	
93	92	Moïse Allard	1	5		30			45				0 2 6½	
94	93	William Allard	1	5		30			45				0 3 0	
95	94	Louis Laforce	1	5		42	5		63	75			0 2 5	
96	95	Louis Bussière			135			135				2 0 0	0 0 0½	
97	96	J. Bte. Morvant	1	5		3			4	50			0 0 3	
98	97	Benjamin Jannelle	1	5		36	2		54	30			0 4 3	
99	98	Louis Jannelle	3			34	2		102	60			0 8 3	
100	99	Veuve J. Bte. Boisvert			180			225				4 0 0	0 0 1½	
101	100	Moïse Boisvert			135			90				75 0 0	0 0 1	

No. de référence.	No. du Terrier.	NOMS DES CENSITAIRES.	ÉTENDUE DE LA CONCESSION OU DU TERRAIN POSSÉDÉ. FRONT. Arpents.	Perches.	Pieds.	PROFONDEUR. Arpents.	Perches.	Pieds.	SUPERFICIE. Arpents.	Perches.	Pieds.	Emplacements ou Lots à bâtir, ou pour d'autres fins que pour des fins agricoles. VALEUR. £ s. d.	Montant de la Rente Constituée à être payée par le Censitaire. £ s. d.
		Concession du Sud du Petit Bois.—(Suite.)											
102	101	La Maison d'Ecole			90			90					0 0 0½
103	102	Damase Gagnon			135			270				5 0 0	0 0 1½
104	103	Louis Fontaine	1	5		33	5		50	25			0 4 2
105	104	Hyacinthe Grondin	1	5		33	2	9	49	88			0 3 5
106	105	Louis Bussière	1	5		33			49	50			0 3 7
107	106	François Aly	2			32	6		65	20			0 4 0
108	107	Louis Bussière, fils			45			180				10 0 0	0 0 0½
109	108	François Chaurette	1	5		31	7	9	47	63			0 3 0
110	109	François Aly			180			180				5 0 0	0 0 0½
111	110	Maxime Grondin	1			31	5		31	50			0 2 0
112	111	Joseph Chaurette	1	5		30	5		45	75			0 3 1
113	112	Gabriel Deslauriers			90			225				3 10 0	0 0 0½
114	113	Joseph Jutras	1	5		28	6		42	90			0 3 2
115	114	Joseph Jannelle	1	5		26	2	9	39	38			0 3 2
116	115	Bénoni Niquette	3			25			75				0 5 0½
117	116	Veuve Joseph Jannelle			180			270				10 0 0	0 0 0½
118	117	Félix Gouin	3			25	5		78	50			0 5 0½
119	118	Jean Niquette		4	5	25	5			86			0 0 9
120	119	Jean Bte. Allard		2	2½	25	5	9	5	44			0 0 4½
121	120	Amable Boisvert		2	2½	25	6		5	45			0 0 4½
122	121	Vital Parent		2	2½	25	6	9	5	46			0 0 4½
123	122	Bazilide Desfossés		2	2½	25	6	9	5	46			0 0 4½
124	123	Bénoni Dauphiné		2	2½	25	6	9	5	46			0 0 4½
125	124	Jean Bte. Allard	1	5		25	7		38	55			0 2 6½
126	125	Joseph Joyal	3			25	8		77	40			0 5 0½
127	126	Joseph Gouin	1	5		25	8		38	70			0 2 6½
128	127	Antoine Grondin	2		9	24	9		56	3			0 3 10
129	128	Joseph Lévesque	2		9	21			47	25			0 3 9½
130	129	Joseph Plourde	{ .	7		2		}	2	90			0 0 7
			{ .	3		5		}					
131	130	Jean Bte. Caya	{ 2	7		5		}	47	25			0 8 5½
			{ 3			11	29	}					
132	131	Veuve Joseph Houle			414			200				5 0 0	0 0 6
133	132	Onézime Gouin							6	31			0 1 2
134	133	Narcisse Martin			202			270				10 0 0	0 0 4
135	134	Louis Allard	1	5		19	3		28	95			0 2 6

No. de référence.	No. du Terrier.	NOMS DES CENSITAIRES.	ÉTENDUE DE LA CONCESSION OU DU TERRAIN POSSÉDÉ. FRONT. Arpents.	Perches.	Pieds.	PROFONDEUR. Arpents.	Perches.	Pieds.	SUPERFICIE. Arpents.	Perches.	Pieds.	Emplacements ou Lots à bâtir, ou pour d'autres fins que pour des fins agricoles. VALEUR. £ s. d.	Montant de la Rente Constituée à être payée par le Censitaire. £ s. d.	Voyez référence au lat.
		Concession du Sud du Petit Bois.—(Suite.)												
136	135	Veuve Joseph Houle	...	...	270	...	...	90	....	...	...	5 0 0	0 0 1	
137	136	Louis Grondin	1	5	...	20	...	...	30	...	...	.....	0 1 11	
		Concession du Nord du Petit Bois.												
138	137	Paul Lavoie	1	...	...	23	3	...	23	30	...	.....	0 4 3	
139	138	Joseph Lavoie	...	5	...	23	3	...	23	30	...	.....	0 2 1¾	
140	139	Béroni St. Quentin	3	...	...	30	...	...	90	...	...	.....	0 3 9	
141	140	Alexandre Boucher	2	...	...	30	8	...	61	60	...	.....	0 2 6	
142	141	Bénoni Niquette	...	7	9	31	2	...	23	40	...	.....	0 1 8½	
143	142	Jean Niquette	...	7	9	31	2	...	23	40	...	.....	0 1 8½	
144	143	Antoine Jannelle	...	5	...	31	2	...	15	60	...	.....	0 1 1½	
145	144	Charles Traversy	3	...	...	32	3	...	96	90	...	.....	0 6 8½	
146	145	Edouard Boisvert	2	...	...	30	...	...	60	...	...	.....	0 4 2½	
147	146	Victor Joutras	...	...	180	...	...	135	....	...	...	5 0 0	0 0 0½	
148	147	Moïse Allard	...	...	450	...	...	135	....	...	...	10 0 0	0 0 0½	
149	148	Victor Joutras	...	...	135	...	...	135	....	...	...	2 0 0	0 0 0½	
150	149	Do.	1	5	...	30	...	...	45	...	...	.....	0 3 9	
151	150	William Allard	1	5	...	30	...	...	45	...	...	.....	0 3 9	
152	151	Victor Joutras	1	5	...	40	...	}	64	50	...	.....	0 5 0½	
153		Do.	...	7	9	6	...	}						
154	152	J. Bte. Morvant	1	5	...	55	5	...	83	25	...	.....	0 5 3½	
155	153	Benjamin Jannelle	...	...	90	...	...	90	....	...	...	20 0 0	0 0 0½	
156	154	Isaïe Boisvert	1	...	...	49	...	}	53	...	...	.....	0 3 8	
157		Do.	...	5	...	8	...	}						
158	101	La Maison d'Ecole	...	...	90	...	...	90	....	...	...	.....	0 0 0½	
159	155	Moïse Boisvert	3	...	...	50	8	}	172	40	...	.....	0 11 0	
160		Do.	2	5	...	8	...	}						
161	156	Isaïe Boisvert	...	...	180	...	...	540	....	...	...	75 0 0	0 0 0½	
162	157	Calixte Fontaine	1	...	...	52	5	}	56	50	...	.....	0 2 6½	
163		Do.	...	5	...	8	...	}						
164	158	Bernard Fontaine	1	...	...	60	5	...	60	50	...	.....	0 2 6½	
165	159	Isaïe Boisvert	1	2	...	25	...	...	30	...	...	.....	0 1 6½	
166	160	Antoine Gagnon	...	3	...	25	...	...	7	50	...	.....	0 0 5	
167	161	Isaïe Boisvert	1	5	...	25	...	...	37	50	...	.....	0 1 11	
168	162	François Fontaine	1	5	...	25	...	...	37	50	...	.....	0 1 11	
169	163	Louis Jannelle	...	7	9	30	...	...	22	50	...	.....	0 1 3	

No. de référence.	No. du Terrier.	NOMS DES CENSITAIRES.	ÉTENDUE DE LA CONCESSION OU DU TERRAIN POSSÉDÉ. FRONT. Arpents.	Perches.	Pieds.	PROFONDEUR. Arpents.	Perches.	Pieds.	SUPERFICIE. Arpents.	Perches.	Pieds.	Emplacements ou Lots à bâtir, ou pour d'autres fins que pour des fins agricoles. VALEUR. £ s. d.	Montant de la Rente Constituée à être payée par le Censitaire. £ s. d.
		Concession du Nord du Petit Bois.—(Suite.)											
170	164	Joseph Joutras	2	2	9	30			67	50			0 3 9
171	165	Germain Jannelle		5		30			15				0 0 10
172	166	Pierre Courchêne	1	5		30			71	48			0 3 9½
173		Do.		7	9	35	3						
174	167	Narcisse Courchêne	1			58	5		58	50			0 2 11½
175	168	Joseph Aly	1	5		68			102				0 5 0½
176	169	Etienne Aly	1	5		70			105				0 5 0½
177	170	Jacques Bibaud	1	5		31	5		47	25			0 2 8
178	171	Louis Bibaud	1	5		31	5		47	25			0 2 8
179	172	Jean Niquette	3			20			60				0 5 6½
180	173	Joseph Gill	1	5		56	5		84	75			0 4 7½
181	174	Joseph Gouin	1	5		56	5		84	75			0 4 7½
182	175	Antoine Gagnon		7	9	56	9		42	68			0 1 11
183	176	Augustin Drolet		7	9	57	3		42	98			0 1 11
184	177	Antoine Gagnon		7	9	62	5		45	88			0 1 11
185	178	Augustin Drolet		7	9	63			46	25			0 1 11
186	179	Pierre Biron	2			52			116				0 5 0
187		Do.	1	5		8							
188	180	Pierre M. Rousseau	1	3		54	5		85	25			0 3 2
189		Do.	1	8		8							
190	181	Joseph Plourde			135			360				17 0 0	0 0 0½
191	182	Louis Gouin	1	5		61	6		92	40			0 3 4½
192	183	Onézime Gouin	1	5		60	7		91	5			0 3 4½
193	184	Veuve J. Bte. Boisvert			90			180				50 0 0	0 0 0½
194	185	Michel Allard	2	7		30			81				0 5 7½
		Concession des Abouts des Terres du Petit Bois.											
195	186	Joseph Gagnon	1	5		5			7	50			0 3 0
196	187	Louis Côté	1			5	9		5	90			0 0 5½
197	188	Michel Laforce	1			9	5		9	50			0 0 5½
198	189	William Allard		5		12			6				0 0 8
199	190	Victor Joutras	1			13			13				0 0 10½
200	191	Antoine Lauzière	1	5		14	6		21	90			0 1 3½
201	192	Henri Chenevert		7	9	6			4	50			0 0 5
202	193	Joseph Joyal	1			8			8				0 0 3
203	194	Joseph Joutras		5		8			4				0 0 2

No. de référence.	No. du Terrier.	NOMS DES CENSITAIRES.	ÉTENDUE DE LA CONCESSION OU DU TERRAIN POSSÉDÉ. FRONT. Arpents.	Perches.	Pieds.	PROFONDEUR. Arpents.	Perches.	Pieds.	SUPERFICIE. Arpents.	Perches.	Pieds.	Emplacements ou Lots à bâtir, ou pour d'autres fins que pour des fins agricoles. VALEUR. £ s. d.	Montant de la Rente Constituée à être payée par le Censitaire. £ s. d.	Voyez référence au bas.
		Concession des Aboutz des Terres du Petit Bois.—(Suite.)												
204	195	François Fontaine	...	8	9	35	6	...	30	26	...	.....	0 1 9	
205	196	Charles Bérard	...	6	9	35	8	...	23	27	...	.....	0 1 4	
206	197	Maxime Grondin	...	7	9	36	1	...	27	8	...	.....	0 1 6½	
207	198	François Chaurette	...	7	9	36	4	...	27	30	...	.....	0 1 6½	
208	199	Joseph Chaurette	1	5	...	37	2	...	55	80	...	.....	0 3 1	
209	200	François Précourt	...	5	...	33	6	...	16	80	...	.....	0 0 6½	
210	201	Louis Précourt	...	5	...	33	6	...	16	80	...	.....	0 0 6½	
211	202	Joseph et Michel Précourt	1	...	...	33	2	...	33	20	...	.....	0 1 1	
212	203	Michel Lionais	...	2	9	32	5	...	8	13	...	.....	0 0 0½	
213	204	Michel Allard	...	3	13½	32	7	...	12	25	...	.....	0 0 1½	
214	205	Joseph Jannelle	...	3	13½	33	1	...	12	31	...	.....	0 0 1½	
215	206	Antoine Jannelle	...	5	...	33	7	...	16	85	...	.....	0 0 10½	
216	207	Benjamin Jannelle	...	7	9	34	5	...	25	88	...	.....	0 1 3½	
217	208	Alexandre Courchêne	1	...	...	8	...	...	8	...	...	.....	0 0 5½	
218	209	Joseph Gouin	1	...	15	35	2	...	38	16	...	.....	0 1 3½	
219	210	Pierre Jannelle	...	9	10½	35	2	...	33	72	...	.....	0 1 3½	
220	211	Michel Jannelle	...	9	10½	35	6	...	34	10	...	.....	0 1 3½	
221	212	Félix Gouin	...	7	9	36	3	...	27	23	...	.....	0 0 6½	
222	213	Louis Bibaud	1	5	...	11	5	...	44	63	...	.....	0 0 9½	
223		Do.	...	7	9	36	5	...						
224	214	Jacques Bibaud	1	5	...	46	7	...	70	5	...	.....	0 1 3½	
225	215	Michel Barbeau	...	5	...	10	...	...	5	...	...	.....	0 0 10	
226	216	Etienne Barbeau	...	5	...	10	...	...	5	...	...	.....	0 0 10	
227	217	Louis Barbeau	...	5	...	10	...	...	5	...	...	.....	0 0 10	
228	218	Michel Barbeau	...	5	...	10	...	...	5	...	...	.....	0 0 10	
229	219	Jean Bte. Barbeau	...	5	...	10	...	...	5	...	...	.....	0 0 10	
230	220	Onézime Gouin et Charles Barbeau	1	2	9	10	...	...	12	50	...	.....	0 2 1	
231	221	Veuve Courchêne	...	7	9	10	...	...	7	50	...	.....	0 1 3½	
232	222	Félix Gouin	2	...	...	2	5	...	5	...	...	.....	.....	
233	223	Alex. Louis Gouin, (*pointe*)	...	...	...	...	...	...	6	...	...	.....	.....	
234	224	Louis Côté, (Do.)	...	...	...	...	...	...	2	50	...	.....	.....	
235	225	Hyacinthe Lemire, (Do.)	...	...	...	...	...	...	2	50	...	.....	.....	
236	226	Veuve McDonald	3	...	...	...	5	...	1	50	...	.....	.....	
237	227	Alexandre Gouin	2	7	...	30	...	...	81	...	...	.....	0 0 1½	
												.....	0 0 0½	
									7856	0	0	£324 10 0	£22 11 4¾	

PROVINCE DU CANADA,
BAS CANADA.

Je, soussigné, HENRY JUDAH, un des Commissaires en vertu de l'Acte Seigneurial de 1854, certifie avoir fait, conformément à la loi, le présent Cadastre de la Seigneurie de la Lussaudière. Et maintenant, en procédant à clore, comme je clos finalement par les présentes, le dit Cadastre, je fixe la valeur totale des divers droits et biens lucratifs de la dite Seigneurie, aux sommes suivantes, viz :

	$	cts.
1o. Valeur des cens et rentes.....	1504	62
2o. Valeur des lods et ventes.....	3054	16
	$ 4558	78

Les Seigneurs n'ont droit à aucune autre indemnité, et il n'y a aucuns autres droits ni biens lucratifs à estimer dans cette dite Seigneurie, outre ceux qui apparaissent et qui sont énumérés ci-dessus.

De sorte que la valeur totale de la dite Seigneurie se trouve être de la somme de quatre mille cinq cent cinquante-huit piastres et soixante-et-dix-huit centins, à laquelle somme je la fixe.

Daté à Lussaudière, le 12 Mars, 1858.

HENY. JUDAH,
Commissaire.

Province du Canada,
Bas Canada.

Je, soussigné, HENRY JUDAH, un des Commissaires en vertu de l'Acte Seigneurial Refondu, ai fait, en triplicata et conformément à la loi, le présent cadastre abrégé de la Seigneurie de la Lussaudière.

Les rentes constituées, payables aux Seigneurs de cette Seigneurie par les Censitaires d'icelle, et la valeur des droits casuels, pour l'abolition desquels une indemnité est accordée, par le Gouvernement de cette Province, aux dits Seigneurs, pour le rachat du droit de lods et ventes, sont celles qui apparaissent au présent Cadastre.

De plus les droits de la Couronne, dans cette Seigneurie, consistent dans le droit de Quint, lequel droit de Quint est computé, en formant une année commune sur le Quint accru dans le Bas Canada, pendant les vingt-cinq années immédiatement antérieures à la passation de l'Acte Seigneurial de 1854, et appartient sur la dite Seigneurie, en vertu des dispositions du dit acte, et se monte à une somme annuelle de trois piastres et quarante-deux centins..... $3 42

Et en foi de tout ce que dessus j'ai signé.

Montréal, 24 Janvier, 1861.

Commissaire sous l'Acte Seigneurial Refondu.

QUÉBEC:

Imprimé par STEWART DERBISHIRE et GEORGE DESBARATS, Imprimeur de Sa Très-Excellente Majesté la Reine.

No. 46.

1861.

No. 47.

CANADA, B. C.

Procédés sous l'Acte Seigneurial de 1854 et ses amendements.

CADASTRE ABRÉGÉ

DE LA PARTIE DE LA

SEIGNEURIE DE MASKINONGÉ,

POSSÉDÉE PAR E. C. CUTHBERT, Ecuyer.

Fait le 24 Janvier, 1861, par **NORBERT DUMAS**, Ecuyer, Commissaire.

ERRATA.

No. de référence.	Nature de l'Erreur.				
50	Rente Constituée.....	*au lieu de*	£0 6 3.....	*lisez*	£0 6 2
216	Nom.....	"	Emmanue	"	Emmanuel
638	Superficie	"	2 arpents.....	"	25 arpents

No. de référence	No. du Terrier.	NOMS DES CENSITAIRES.	ÉTENDUE DE LA CONCESSION OU DU TERRAIN POSSÉDÉ — FRONT. Arpents	Perches	Pieds.	PROFONDEUR. Arpents.	Perches.	Pieds.	SUPERFICIE. Arpents.	Perches	Pieds.	Emplacements ou Lots à bâtir, ou pour d'autres fins que pour des fins agricoles. VALEUR. £ s. d.	Montant de la Rente Constituée à être payée par le Censitaire. £ s. d.	Voyez réclamation du lieu.
		Concession du Premier Rang de St. Jacques.												
1	15	Olivier Dézorcy dit Lincourt..	3			20			60				0 12 9	
2	"	François Sylvestre		5		20			10				0 2 4½	
3	"	Joseph L'Heureux	2	5		20			50				0 11 3¾	
4	"	Pierre Barrette, fils	1	5		20			30				0 6 5½	
5	"	Pierre Barrette, père	1	5		20			30				0 6 5½	
6	16	Veuve Amable Lanoix	1			20			20				0 4 7½	
7	"	Joseph Ayotte	1			20			20				0 4 7½	
8	"	Isaie Fauteux	2			20			40				0 9 2½	
9	"	Augustin Bareille	1			20			20				0 4 7½	
10	17	Charles Sévigny	1			20			20				0 4 7½	
11	17, 18	Joseph Pichó	3			20			60				0 13 7½	
12	20	Pierre Crochetière	2			20			40				0 9 2½	
13	20, 21	Norbert Paquin	2			20			40				0 8 4½	
14	21	Isaie Fauteux	2			20			40				0 8 4½	
15	22	Do.		7	9	20			15				0 3 5¼	
16	"	Louis Michaud	1	2	9	20			25				0 5 4¾	
17	22, 23	Jean Bte. Béland	2			20			40				0 8 8	
18	23	Bénonie Boucher	2			20			40				0 8 6¾	
19	24	Félix Sutherland	1			20			20				0 4 7½	
20	"	Olivier Barette		5		20			10				0 2 4½	
21	"	Joseph Carufel	1	5		20			30				0 6 5½	
22	"	Augustin Beauséjour		5		4			2				0 1 1	
23	25	Antoine Tellier	1	5		20			30				0 5 10	
24	26	Maxime Eno	1	5		20			30				0 5 7½	
25	"	Do.		5		20			10				0 1 11½	
26	"	Edouard Michaud							12				0 2 6¼	
27	"	Alexis Bareille		4		20			8				0 2 1½	
28	27	Frs. Dudemaine	1			20			20				0 4 7½	
29	"	Louis Pepin, fils	1			23			23				0 5 2¼	
30	"	Elie Mailloux		5		24			12				0 3 2¾	
31	"	Joseph Lefebvre		5		20			10				0 2 4½	
32	28	Jean Bte. Bellemare	1	2		20			24				0 6 7½	
33	"	Pierre Fauteux	2			20			40				0 11 4	
34	29	Veuve Alexis Simper	2	3		20			46				0 9 9½	
35	30	Isaie Lincourt	1	5		20			30				0 7 5	

lisez £0 6 2
" Emmanuel
" 25 arpents

No. de référence.	No. du Terrier.	NOMS DES CENSITAIRES.	ÉTENDUE DE LA CONCESSION OU DU TERRAIN POSSÉDÉ. FRONT. Arpents.	Perches.	Pieds.	PROFONDEUR. Arpents.	Perches.	Pieds.	SUPERFICIE. Arpents.	Perches.	Pieds.	Emplacements ou Lots à bâtir, ou pour d'autres fins que pour des fins agricoles. VALEUR. £ s. d.	Montant de la Rente Constituée à être payée par le Censitaire. £ s. d.
		Concession du Premier Rang de St. Jacques.											
36	30	Narcisse Défossés	...	5	...	20	...	...	10	...	...	.....	0 2 4½
37	"	Alexis Piette	...	5	...	20	...	...	10	...	...	.....	0 2 4½
38	"	Louis Pepin	...	5	...	20	...	...	10	...	...	.....	0 2 4½
39	31	Olivier Barette	...	5	...	20	...	...	10	...	...	.....	0 2 4½
40	"	Lazare Barette, fils	...	5	...	20	...	...	10	...	...	.....	0 2 4½
41	"	Edouard Béland	2	...	...	20	...	...	40	...	...	.....	0 9 1½
42	32	Jean Bte. Lanoix	2	...	...	20	...	...	40	...	...	.....	0 9 1½
43	33	Maxime Eno	2	...	...	39	...	...	78	...	...	.....	0 18 0½
44	"	Prosper Dumontier	...	...	...	..	...	...	4	...	...	.....	0 1 0½
45	"	Do.	...	...	...	...	...	...	4	...	...	.....	0 1 0½
46	34	Do.	...	...	...	...	...	...	7	...	...	.....	0 1 11
		Deuxième Rang de St. Jacques.											
47	13	Alexis Ayotte	2	...	...	20	...	...	40	...	...	.....	0 8 3½
48	"	Olivier Dézorcy dit Lincourt	1	5	...	20	...	...	30	...	...	.....	0 5 7½
49	13, 14	Christophe Gravel	3	...	...	20	...	...	60	...	...	.....	0 12 2½
50	14	Pierre Laforest	1	5	...	20	...	...	30	...	...	.....	0 6 3
51	"	J. Bte. Bérard dit Lépine	2	...	...	20	...	...	40	...	...	.....	0 8 3½
52	"	Méthode Bérard	2	...	...	20	...	...	40	...	...	.....	0 8 3½
53	17	Joseph Gagnon	1	5	...	20	...	...	30	...	...	.....	0 5 7½
54	"	Pierre Fauteux	1	5	...	20	...	...	30	...	...	.....	0 5 7½
55	"	Antoine Plante	3	...	...	20	...	...	60	...	...	.....	0 12 9½
56	18	Antoine Laurendeau	1	5	...	20	...	...	30	...	...	.....	0 6 5½
57	"	Edouard Barette	1	5	...	20	...	...	30	...	...	.....	0 6 5½
58	19	Hilaire Dézy	2	2	...	20	...	...	44	...	...	.....	0 8 3½
59	21	Jean Bte. Béland	2	...	...	16	...	...	32	...	...	.....	0 6 4
60	21	Bénonie Boucher	2	...	...	4	...	...	8	...	...	.....	0 2 1
61	19	Hyacinthe Gilbert	1	5	...	18	...	...	27	...	...	.....	0 5 9
62	"	Jean Bte. Lebeau	1	5	...	20	...	...	30	...	...	.....	0 6 5½
63	20	Joseph Delorme	2	...	...	17	5	...	35	...	...	.....	0 7 11½
64	"	Louis Michaud, père	...	...	...	...	...	...	3	...	...	.....	0 1 0½
65	"	Roch Massé	1	5	...	20	...	...	30	...	...	.....	0 6 10½
66	"	Damase Gravel	1	5	...	18	...	...	27	...	...	.....	0 6 3½
67	22	Louis Michaud, fils	...	...	...	...	...	...	5	45	162	.....	0 1 0½
68	23	Veuve Pierre Gravel	1	5	...	20	...	...	30	...	...	.....	0 6 5½
69	"	Jean Bte. Lebeau	1	5	...	20	...	...	30	...	...	.....	0 6 5½

Emplacements ou Lots à bâtir, ou pour d'autres fins que pour des fins agricoles. VALEUR. £ s. d.	Montant de la Rente Constituée à être payée par le Censitaire. £ s. d.	Voyez référence au lieu.
.....	0 2 4½	
.....	0 2 4½	
.....	0 2 4½	
.....	0 2 4½	
.....	0 2 4½	
.....	0 9 1½	
.....	0 9 1½	
.....	0 18 0½	
.....	0 1 0½	
.....	0 1 0½	
.....	0 1 11	
.....	0 8 3½	
.....	0 5 7½	
.....	0 12 2½	
.....	0 6 3	
.....	0 8 3½	
.....	0 8 3½	
.....	0 5 7½	
.....	0 5 7½	
.....	0 12 9½	
.....	0 6 5½	
.....	0 6 5½	
.....	0 8 3½	
.....	0 6 4	
.....	0 2 1	
.....	0 5 9	
.....	0 6 5½	
.....	0 7 11¾	
.....	0 1 0½	
.....	0 6 10½	
.....	0 6 3½	
.....	0 1 0½	
.....	0 6 5½	
.....	0 6 5½	

Nos. de références.	No. du Terrier.	NOMS DES CENSITAIRES.	ÉTENDUE DE LA CONCESSION OU DU TERRAIN POSSÉDÉ. FRONT. Arpents.	Perches.	Pieds.	PROFONDEUR. Arpents.	Perches.	Pieds.	SUPERFICIE. Arpents.	Perches.	Pieds.	Emplacements ou Lots à bâtir, ou pour d'autres fins que pour des fins agricoles. VALEUR. £ s. d.	Montant de la Rente Constituée à être payée par le Censitaire. £ s. d.	Voyez référence au lieu.
		Concession du Deuxième Rang de St. Jacques.—(Suite.)												
70	25	Isaïe Laurendeau	...	...	...	...	...	...	47	...	...	.....	0 9 10½	
71	26	Bénonie Lanoix	2	...	...	20	...	...	40	...	...	.....	0 8 3½	
72	"	Pierre Savoie	1	...	...	20	...	...	20	...	...	.....	0 4 2½	
73	"	Noël Sarrazin	1	...	...	20	...	...	20	...	...	.....	0 4 2½	
74	27	Méthode Bérard	2	...	...	20	...	...	40	...	...	.....	0 8 3½	
75	28	Antoine Laurendeau	1	9	...	20	...	...	38	...	...	.....	0 6 7½	
76	"	Do.	1	...	...	20	...	...	20	...	...	.....	0 4 2½	
77	29	Méthode Bérard	1	5	...	20	...	...	30	...	...	.....	0 6 5½	
78	"	Pierre Laurendeau	1	5	...	20	...	...	30	...	...	.....	0 6 5½	
79	30	Alexandre Lefebvre	...	...	...	...	...	...	52	...	...	.....	0 9 11¼	
80	"	Pierre Dumontier	...	...	...	...	...	...	48	...	...	.....	0 9 8¼	
81	31	Léonard Bérard	1	4	...	10	...	...	14	...	...	.....	0 3 2¾	
82	"	Alexis Ayotte	1	...	...	10	...	...	10	...	...	.....	0 2 4½	
83	32	Jean Bte. Bérard, père	2	...	...	19	...	...	38	...	...	.....	0 7 2¼	
84	"	Jean Bte. Bérard, fils	2	...	...	20	...	...	40	...	...	.....	0 6 7	
85	33	Isaac Bérard	3	...	...	6	...	...	18	...	...	.....	0 4 7½	
86	"	Léonard Bérard	...	...	...	...	...	...	10	...	...	.....	0 2 4½	
87	"	Gonzague Bérard, fils	...	...	...	...	...	...	10	...	...	.....	0 2 4½	
88	"	Antoine Gilbert, fils	2	...	...	10	...	...	20	...	...	.....	0 5 2¼	
89	"	Hyacinthe Gilbert	1	...	...	10	...	...	10	...	...	.....	0 3 0½	
90	34	Hector Bérard	3	...	...	13	...	...	39	...	...	.....	0 2 0	
91	"	Olivier Dénommé	1	...	...	15	...	...	15	...	...	.....	0 1 3	
92	"	Joseph Delorme	1	...	...	15	...	...	15	...	...	.....	0 1 3	
93	"	Zéphirin Colard	2	...	...	15	...	...	30	...	...	.....	0 2 6	
94	"	Olivier Dénommé	2	...	...	17	...	...	34	...	...	.....	0 2 10	
95	"	Alexis Beaugrand	...	...	...	...	...	...	67	...	...	.....	0 4 10	
96	"	Flavien Dumontier	1	1	4½	17	...	...	19	12	162	.....	0 2 1	
97	"	Prospère Dumontier	1	1	4½	17	...	...	19	12	162	.....	0 2 1	
98	"	Flavien Dumontier, fils	3	...	...	10	...	...	30	...	...	.....	0 2 6	
99	"	Pierre et Isaïe Laurendeau	1	...	...	10	...	...	10	...	...	.....	0 0 10	
100	"	Louis Beaugrand	...	5	...	10	...	...	5	...	...	.....	0 0 5	
101	"	Alexis Beaugrand	...	7	9	10	...	...	7	50	...	.....	0 0 7½	
102	"	Louis Allard	...	7	9	10	...	...	7	50	...	.....	0 0 7½	
103	"	Norbert Bérard	6	...	...	10	...	...	60	...	...	.....	0 4 0	

No. de référence.	No. du Terrier.	NOMS DES CENSITAIRES.	ÉTENDUE DE LA CONCESSION OU DU TERRAIN POSSÉDÉ. FRONT. Arpents.	Perches.	Pieds.	PROFONDEUR. Arpents.	Perches.	Pieds.	SUPERFICIE. Arpents.	Perches.	Pieds.	Emplacements ou Lots à bâtir, ou pour d'autres fins que pour des fins agricoles. VALEUR. £ s. d.	Montant de la Rente Constituée à être payée par le Censitaire. £ s. d.
		Concession du Troisième Rang de St. Jacques.											
104	1	Veuve Hercule Desrosiers	6	12	20				13	33	108	.....	0 1 8
105	"	Joseph Denis	6	12	20				13	33	108	.....	0 1 8
106	"	Joseph Dézorcy							5			.....	0 1 3½
107	"	Pierre Brissette							7	50		.....	0 1 9½
108	3	Olivier Lincourt	1			20			20			.....	0 4 8½
109	"	Louis Magnan, père	1			20			20			.....	0 5 6½
110	4	Jean Bte. Coutu	1	5		20			30			.....	0 1 10½
111	5	Alexis Mousseau	1			20			20			.....	0 5 5
112	"	Louis Pellant		5		20			10			.....	0 0 7½
113	"	Veuve Olivier Joinville		5		20			10			.....	0 5 6½
114	"	Norbert Guernon	1			2			2			.....	0 0 7½
115	"	Angèle Provost							2			.....	0 0 6¾
116	"	Hercule Monfils							10			.....	0 3 1½
117	"	Veuve Baillargeon								21		.....	0 0 10
118	"	Narcisse Sylvestre							39	60		.....	0 1 4
119	"	James Amiot							4	80		.....	0 0 4½
120	"	Gonzague Beaupré							4	80		.....	0 0 4½
121	"	Joseph Clément							4	80		.....	0 0 4½
122	"	Jean Bte. Dupuis							6	60		.....	0 0 8½
123	"	Amable Dupuis							12	50		.....	0 1 2
124	"	Lambert Charron							3	50		.....	0 0 4
125	6	——Gervais	1			2			2			.....	0 0 8½
126	7	Nicolas Gervais		5		20			10			.....	0 2 3½
127	"	Cuthbert Lavallée		5		20			10			.....	0 2 3½
128	"	Pierre Gervais		5		20			10			.....	0 2 3½
129	"	François Lavallée		5		20			10			.....	0 2 3½
130	8	Vincent Desrosiers		5		20			10			.....	0 1 11½
131	"	Do.							3			.....	0 1 1¼
132	"	Antoine Comartin		5		20			10			.....	0 1 11½
133	"	François Comartin							3			.....	0 0 3
134	"	Norbert Boucher							7			.....	0 2 5½
135	"	Paul Morais							4			.....	0 1 5¼
136	"	Cyprien Brulé							7			.....	0 2 3¾
137	"	Isidore Brulé		5		20			10			.....	0 0 9
138	"	Alexis Champagne		5		20			10			.....	0 0 9

No. de référence.	No. du Terrier.	NOMS DES CENSITAIRES.	ÉTENDUE DE LA CONCESSION OU DU TERRAIN POSSÉDÉ. FRONT. Arpents.	Perches.	Pieds.	PROFONDEUR. Arpents.	Perches.	Pieds.	SUPERFICIE. Arpents.	Perches.	Pieds.	Emplacements ou Lots à bâtir, ou pour d'autres fins que pour des fins agricoles. VALEUR. £ s. d.	Montant de la Rente Constituée à être payée par le Censitaire. £ s. d.	Voyez référence au titre.
		Concession du Troisième Rang de St. Jacques.—(Suite.)												
139	9	Gilbert Massé		5		20			10				0 1 3	
140	10	Joseph Courchêne							30				0 2 10½	
141	11	Joseph Ayotte							30				0 2 10½	
142	13	Pierre Marchand							14				0 1 3½	
143	14	François Valois							12				0 1 0	
144	15	Laronde Boucher							21				0 1 11½	
145	16	Jean Bte. Valois							21				0 1 11½	
146	17	Alexis Roberge							21				0 1 11½	
147	19	Louis Gervais							6				0 0 7	
148	"	Pierre Sylvestre							19				0 1 10	
149	"	Joseph Delorme	2			10			20				0 5 5½	
150	"	Jean Bte. Goulet		5		14			7				0 0 7	
151	"	Antoine Laurendeau	1			10			10				0 1 11½	
152	20	Joseph Laronde Boucher							41				0 3 9	
153	21	Joseph Généreux							25				0 2 4	
154	22	Pierre Frigon							15				0 1 4½	
155	"	Jean Bte. Lemire, père							4				0 0 4½	
156	"	Jean Bte. Lemire, fils							4				0 0 4½	
157	"	Jean Bte. Cartier							3	50			0 0 4	
158	23	Héritiers Ant. Tellier							42	50			0 3 11	
159	"	Pierre Sylvestre							18				0 1 8	
		Premier Rang de Carufel.												
160	1	Alexandre Lefebvre							50	25			0 12 10	
161	2	Jean Bte. Lanoix							50				0 10 8½	
162	3	Pierre Landry							40				0 3 9	
163	4	Jacques Landry							50				0 19 0½	
164	5	Jean Bte. Doucet							99				0 19 3¼	
165	"	Edouard Doucet							28				0 7 10	
166	"	Pierre Laurendeau							12				0 3 10½	
167	"	Amable Bastien							18	75			0 4 1¾	
168	"	Antoine Reinfret							18	75			0 4 1¾	
169	"	Joseph Lebeau							37	50			0 5 8½	
170	"	Louis Landry							1	25			0 0 3½	
171	6	Charles Lefebvre							99				1 3 6½	

No. de référence.	No. du Terrier.	NOMS DES CENSITAIRES.	ÉTENDUE DE LA CONCESSION OU DU TERRAIN POSSÉDÉ. FRONT. Arpents.	Perches.	Pieds.	PROFONDEUR. Arpents.	Perches.	Pieds.	SUPERFICIE. Arpents.	Perches.	Pieds.	Emplacements ou Lots à bâtir, ou pour d'autres fins que pour des fins agricoles. VALEUR. £ s. d.	Montant de la Rente Constituée à être payée par le Censitaire. £ s. d.
		Concession du Premier Rang de Carufel.—(Suite.)											
172	6	Moïse Bellemare	...	...	...	...	...	...	8	...	...	.....	0 1 10¼
173	7	Jean Bte. Vanasse	...	...	...	...	...	...	40	...	...	.....	0 9 4
174	"	Louis Falardeau	...	...	...	...	...	...	6	50	...	.....	0 1 0
175	9	Do.	...	...	...	...	...	...	5	...	...	.....	0 1 9½
176	"	Louis Frigon	2	...	...	20	...	...	40	...	...	.....	0 9 10
177	"	Joseph Lebeau	...	...	...	...	...	...	50	...	...	.....	0 5 7
178	10	Frs. Xavier Brulé	2	...	...	20	...	...	40	...	...	.....	0 6 7
179	11	Antoine Reinfret	2	...	...	20	...	...	40	...	...	.....	0 9 4½
180	12	Joseph Roy	...	...	...	...	...	...	50	...	...	.....	0 12 9
181	13	François Denis, fils	...	...	...	...	...	...	30	...	...	.....	0 5 8
182	14	Joseph St. Antoine	...	...	...	...	...	...	30	...	...	.....	0 6 5
183	15	Do.	...	...	...	...	...	...	50	...	...	.....	0 6 6
184	16	Louis Paquin	2	...	...	20	...	...	40	...	...	.....	0 4 10
185	"	Michel Lisabelle	...	...	...	...	...	...	4	...	...	.....	0 0 5
186	17	Charles Landry	2	...	...	20	...	...	40	...	...	.....	0 4 0
187	18	Louis Paquin	2	...	...	20	...	...	40	...	...	.....	0 5 3
188	19	Amable Sévigny	1	...	...	20	...	...	20	...	...	.....	0 4 7½
189	"	Do.	...	...	...	...	...	...	8	...	...	.....	0 3 7¾
190	"	Jean Bussière	...	...	...	...	...	...	2	...	...	.....	0 0 8¾
191	"	Do.	2	...	...	20	...	...	40	...	...	.....	0 4 0
192	20	Joseph Marchand	...	...	...	...	...	...	40	...	...	.....	0 5 1
193	"	Charles Roy	...	...	...	...	...	...	40	...	...	.....	0 5 1
194	21	Isidore Fleury	...	...	...	...	...	...	40	...	...	.....	0 4 4
195	22	Olivier Masson	...	...	...	...	...	...	5	50	...	.....	0 0 6
196	"	Do.	...	...	...	...	...	...	1	...	...	.....	0 0 1
197	"	Félix Lebrun	...	...	...	...	...	...	30	...	...	.....	0 2 10
198	"	Do.	...	5	...	20	...	...	10	...	...	.....	0 1 0
199	"	Elie Dupuis	...	...	...	...	...	...	96	...	...	.....	1 1 10½
200	"	Louis Grénier	...	...	...	...	...	...	24	...	...	.....	0 5 3½
201	"	Joseph Reinguette	...	...	...	...	...	...	1	...	...	5 0 0	0 0 1
202	"	Amable Lebrun	...	...	...	...	...	...	100	...	...	.....	1 6 9
203	"	Corporation des Ecoles	...	...	...	...	...	...	2	...	...	.....	0 1 3
204	23	Louis Doucet	...	...	...	...	...	...	....	...	...	.....	0 1 3
205	"	Félix Grégoire	...	...	...	...	...	...	40	...	...	.....	0 3 9½
206	"	Jacques Roy	...	...	...	...	...	...	....	50	...	50 0 0	0 0 2
207	"	Antoine Lacourse	...	...	...	...	...	...	2	...	...	16 0 0	0 1 0

Emplacements ou Lots à bâtir, ou pour d'autres fins que pour des fins agricoles. VALEUR.	Montant de la Rente Constituée à être payée par le Censitaire.	Voyez référence au bas.
£ s. d.	£ s. d.	
.....	0 1 10¼	
.....	0 9 4	
.....	0 1 0	
.....	0 1 9½	
.....	0 9 10	
.....	0 5 7	
.....	0 6 7	
.....	0 9 4½	
.....	0 12 9	
.....	0 5 8	
.....	0 6 5	
.....	0 6 6	
.....	0 4 10	
.....	0 0 5	
.....	0 4 0	
.....	0 5 3	
.....	0 4 7½	
.....	0 3 7¾	
.....	0 0 8¾	
.....	0 4 0	
.....	0 5 1	
.....	0 5 1	
.....	0 4 4	
.....	0 0 6	
.....	0 0 1	
.....	0 2 10	
.....	0 1 0	
.....	1 1 10½	
.....	0 5 3½	
5 0 0	0 0 1	
.....	1 6 9	
.....	0 1 3	
.....	0 1 3	
.....	0 3 9½	
50 0 0	0 0 2	
16 0 0	0 1 0	

No. de référence.	No. du Terrier.	NOMS DES CENSITAIRES.	ÉTENDUE DE LA CONCESSION OU DU TERRAIN POSSÉDÉ. FRONT. Arpents.	Perches.	Pieds.	PROFONDEUR. Arpents.	Perches.	Pieds.	SUPERFICIE. Arpents.	Perches.	Pieds.	Emplacements ou Lots à bâtir, ou pour d'autres fins que pour des fins agricoles. VALEUR.	Montant de la Rente Constituée à être payée par le Censitaire.	Voyez référence au bas.
												£ s. d.	£ s. d.	
		Concession du Premier Rang de Carufel.—(Suite.)												
208	24	Louis Doucet							9			.....	0 0 5	
209	"	Edouard Plou..							9			.....	0 0 5	
210	"	André Wolfe								75		12 0 0	0 0 4	
211	"	François Labonne							2			5 0 0	0 0 2½	
212	"	Gabriel Gauthier	2			20			40			.....	0 3 9½	
213	26	Godfroy Landry, N. P.							2			12 0 0	0 0 2	
214	"	David Carufel							3			8 0 0	0 0 3	
215	"	Pierre Guilmette							20			.....	0 2 3½	
216	"	Emmanue Massor							15			.....	0 1 6½	
217	27	Olivier Masson							40			.....	0 4 5½	
218	"	Abraham Gaucher							40			.....	0 4 0	
		Côte St. Jacques.												
219	4	Louis Landry							30			.....	0 2 2	
220	"	François Rouleau, N. P.							45			.....	0 5 5¾	
221	"	Do.							15			.....	0 2 10¾	
222	"	Joseph Landry							30			.....	0 5 9½	
223	6	Paul Lefebvre							40			.....	0 9 1½	
224	7	Célestin Grénier							40			.....	0 7 3¼	
225	"	Albert Landry							10			.....	0 2 10½	
226	7, 8	David Landry							40			.....	0 10 6	
227	8	Joseph Landry							45			.....	0 12 0¼	
228	"	Paul Bellemare							20			.....	0 4 4	
229	"	François Sévigny							20			.....	0 4 4	
230	"	Joseph Lebeau							30			.....	0 7 4½	
231	"	Joseph Roy..							40			.....	0 12 1	
232	"	Célestin Grénier							30	50		.....	0 2 6	
233	9	Joseph Roy, fils							35			.....	0 10 1¾	
234	"	Alexis Lefebvre							5			.....	0 1 0¾	
235	"	Augustin Lebeau, fils							40			.....	0 8 3½	
236	10	Joseph Magloire Lafond	2			20			40			.....	0 9 1½	
237	11	François Reinfret	2			20			40			.....	0 8 2½	
238	"	Julie Reinfret	6	12		20			13	33	108	.....	0 2 7	
239	"	Ambroise Reinfret	3	6		20			6	66	216	.....	0 1 6	
240	"	François Denis	1			20			20			.....	0 4 1½	

No. de référence.	No. du Terrier.	NOMS DES CENSITAIRES.	ÉTENDUE DE LA CONCESSION OU DU TERRAIN POSSÉDÉ. FRONT. Arpents.	Perches.	Pieds.	PROFONDEUR. Arpents.	Perches.	Pieds.	SUPERFICIE. Arpents.	Perches.	Pieds.	Emplacements ou Lots à bâtir, ou pour d'autres fins que pour des fins agricoles. VALEUR £ s. d.	Montant de la Rente Constituée à être payée par le Censitaire. £ s. d.
		Concession de la Côte St. Jacques.—(Suite.)											
241	12	Jacques Roy, fils	2			20			40				0 9 1½
242	"	Do.							9	50			0 1 10½
243	13	Do.							8	50			0 1 6¾
244	"	Emanuel Masson							1	50			0 0 3¾
245	14	Joseph St. Antoine	1	5		20			30				0 6 1½
246	18	Charles Landry							15				0 4 11½
247	20	Augustin Moussin							10				0 3 3
248	22	Félix Grégoire							15				0 0 9
249	"	Pierre Morin							17				0 3 8
250	"	Elie Lemire	1			6			6				0 1 4¾
251	"	Joseph Pichette	1			6			6				0 1 4¾
252	24	Pierre Morin							24				0 5 9
253	"	Pierre Cloutier							12				0 2 4
254	"	Joseph Marchand							4				0 1 2½
255	"	Joseph Lebrun	2			4			8				0 1 10½
256	"	Do.							3				0 0 8
257	"	Joseph Vanasse		5		11			5	50			0 1 3
258	"	Do.		5		13			6	50			0 1 4¾
259	"	Méthode Drinville							40				0 9 1½
260	"	Joseph Gaucher							4				0 0 8¾
261	"	Joseph Masson							9				0 1 7¾
262	"	George Bussière							8				0 1 5
263	"	Amable Lebrun							10				0 1 10¾
264	"	Joseph Martin							6				0 1 1½
265	"	Do.		5		4			2				0 0 5
266	"	Pierre Thibodeau							6				0 1 1½
267	28	Augustin Vermette							6	50			0 1 4½
268	"	Antoine Marchand							7				0 1 6
269	"	Do.							4				0 0 10¾
270	"	Jean Fleury							5	75			0 1 1¾
271	"	Charles Plante							11	50			0 2 1¾
272	"	Joseph Marchand							5				0 1 0¾
273	"	Do.							40				0 8 2¾
274	"	Louis Trotochaud							4				0 0 9
275	"	Mineurs Amable Marchand							13				0 2 9¾

Emplacements ou Lots à bâtir, ou pour d'autres fins que pour des fins agricoles. VALEUR	Montant de la Rente Constituée à être payée par le Censitaire.	Voyez référence au bas.
£ s. d.	£ s. d.	
.....	0 9 1½	
.....	0 1 10½	
.....	0 1 6¾	
.....	0 0 3½	
.....	0 6 1½	
.....	0 4 11½	
.....	0 3 3	
.....	0 0 9	
.....	0 3 8	
.....	0 1 4¼	
.....	0 1 4½	
.....	0 5 9	
.....	0 2 4	
.....	0 1 2¼	
.....	0 1 10½	
.....	0 0 8	
.....	0 1 3	
.....	0 1 4¾	
.....	0 9 1½	
.....	0 0 8¾	
.....	0 1 7¼	
.....	0 1 5	
.....	0 1 10¾	
.....	0 1 1½	
.....	0 0 5	
.....	0 1 1½	
.....	0 1 4½	
.....	0 1 6	
.....	0 0 10¾	
.....	0 1 1¼	
.....	0 2 1¾	
.....	0 1 0¼	
.....	0 8 2½	
.....	0 0 9	
.....	0 2 9¼	

No. de référence.	No. du Terrier.	NOMS DES CENSITAIRES.	ÉTENDUE DE LA CONCESSION OU DU TERRAIN POSSÉDÉ. FRONT. Arpents.	Perches.	Pieds.	PROFONDEUR. Arpents.	Perches.	Pieds.	SUPERFICIE. Arpents.	Perches.	Pieds.	Emplacements ou Lots à bâtir, ou pour d'autres fins que pour des fins agricoles. VALEUR.	Montant de la Rente Constituée à être payée par le Censitaire.	Voyez référence au bas.
												£ s. d.	£ s. d.	
		Concession de la Côte St. Jacques.—(Suite.)												
276	28	Joseph Marchand							7			.....	0 1 4	
277	"	Augustin Vermette							4			.....	0 0 7½	
278	"	Pierre Bruneau							4			.....	0 0 7½	
279	"	Pierre Landry							80			.....	0 13 0¾	
280	"	Joseph Landry							45			.....	0 12 0¼	
281	30	David Landry							42	50		.....	0 9 6½	
		Nouvelle Concession.												
282	1	Amable Carufel							30			.....	0 2 10½	
283	2	Louis Lacombe							60			.....	0 15 2	
284	"	Augustin Lacombe							20			.....	0 4 2	
285	3	Ant. Bastien, fils d'Alexis							42	50		.....	0 9 1½	
286	"	Joseph Sicard							16			.....	0 3 5¼	
287	4	Jean Dubé	1	5		20			30			.....	0 9 10	
288	"	Hector Dubé	1	5		20			30			.....	0 9 10	
289	5	Louis Grénier							60			.....	0 15 2	
290	"	Capt. Aubry et Bareille							11			.....	0 0 6½	
291	6	Alexandre Gingras							7			.....	0 0 7	
292	7	Charles Boucher							60			.....	0 8 7	
293	"	Louis Grénier							6	75		.....	0 0 1½	
294	"	François Jollet							56	75		.....	0 6 2	
295	8	Alexis Bareille							50			.....	0 3 4½	
296	"	Do.							11			.....	0 0 5½	
297	9	Do.							40			.....	0 1 9	
298	"	Do.							2			.....	0 0 2	
299	"	Do.							45			.....	0 14 3¼	
300	"	David Lebrun, N. P.								50		.....	0 0 6	
301	10	Médard Labrèche							60			.....	.....	
302	"	Veuve Joseph Petit Bruneau	2			20			40			.....	0 7 6	
303	"	Médard Labrèche							37			.....	.....	
304	"	Do.							6			.....	.....	
305	"	Ant. Bastien, fils d'Alexis							12			.....	0 3 5¾	
306	"	Télesphore Schiller							5			.....	0 1 6½	
307	"	Jacques et Joseph Paquin							3	50		.....	0 0 11¾	
308	"	Augustin Lacombe							2			.....	0 0 3½	

No. de référence.	No. du Terrier.	NOMS DES CENSITAIRES.	ÉTENDUE DE LA CONCESSION OU DU TERRAIN POSSÉDÉ. FRONT. Arpents.	Perches.	Pieds.	PROFONDEUR. Arpents.	Perches.	Pieds.	SUPERFICIE. Arpents.	Perches.	Pieds.	Emplacements ou Lots à bâtir, ou pour d'autres fins que pour des fins agricoles. VALEUR. £ s. d.	Montant de la Rente Constituée à être payée par le Censitaire. £ s. d.
		Nouvelle Concession.— (Suite.)											
309	11	Alexis Bareille							40				0 2 1
310	"	François Boucher,							54				0 2 7
311	"	David Lafrenière et François Boucher							1	50			0 0 3
312	"	Isidore Fleury	2			4			8				0 1 1
313	12	J. O. Boucher,							60				0 5 9
314	13	Frs. Boucher,							15				0 0 8
315	"	Do.							54				0 12 9
316	14, 16	Félix et Louis Paquin							90				1 0 8
317	15	Prospère Lemire							30				0 2 6
318	"	Charles Lemire							40				0 3 4
319	"	Télesphore Schiller							1				0 0 0
320	14, 16	Frs. Boucher,							100				1 1 1
321	17	Do.							30				0 3 1
322	"	Do.							30				0 3 5
323	"	Antoine Ratier								37	162		0 0 1
324	"	Veuve Louis Fisette							5				0 0 5
325	"	Louis Hénault							30				0 2 0
326	"	Moïse Lemire							4				0 0 4
327	19	Charles Lemire							40				0 2 5
328	20	Joseph Gonneville							60				0 7 1
329	21	Louis Hénault							37				0 3 6
330	"	Do.							40				0 6 0
331	"	Louis Laroche							37				0 3 6
332	"	Frs. Roy Fréchette								50			0 0 0
333	22	David Roy		5		7			3	50			0 0 0
334	"	Eustache Lambert		5		7			3	50			0 0 0
335	23	Alexis Courchêne, (domaine)							100				0 13 8
336	24	Antoine Déziel	2			20			40				0 9 1
337	25	David Sicard Carufel							6				0 0 3
338	"	Joseph Sicard Carufel	2			20			40				0 2 4
339	"	Olivier Lebrun	2			20			40				0 5 3
340	26	Joseph Duteau Visandré							60				0 8 5
341	27	Amable Lemire							20				0 3 2
342	"	Modeste Lemire							20				0 3 2
343	"	Charles Lemire							30				0 6 1

Emplacements ou Lots à bâtir, ou pour d'autres fins que pour des fins agricoles. VALEUR.			Montant de la Rente Constituée à être payée par le Censitaire.		
£	s.	d.	£	s.	d.
.....			0	2	1
.....			0	2	7
.....			0	0	3
.....			0	1	1
.....			0	5	9
.....			0	0	8
.....			0	12	9
.....			1	0	8
.....			0	2	6
.....			0	3	1
.....			0	0	0½
.....			1	1	1½
.....			0	3	1
.....			0	3	5½
.....			0	0	1
.....			0	0	5½
.....			0	2	0
.....			0	0	4
.....			0	2	5
.....			0	7	1½
.....			0	3	6
.....			0	6	0
.....			0	3	6
.....			0	0	0½
.....			0	0	0½
.....			0	0	0½
.....			0	13	8½
.....			0	9	1½
.....			0	0	3½
.....			0	2	4½
.....			0	5	3
.....			0	8	5½
.....			0	3	2½
.....			0	3	2½
.....			0	6	1

No. de référence.	No. du Terrier.	NOMS DES CENSITAIRES.	ÉTENDUE DE LA CONCESSION OU DU TERRAIN POSSÉDÉ. FRONT. Arpents.	Perches.	Pieds.	PROFONDEUR Arpents.	Perches.	Pieds.	SUPERFICIE. Arpents.	Perches.	Pieds.	Emplacements ou Lots à bâtir, ou pour d'autres fins que pour des fins agricoles. VALEUR. £	s.	d.	Montant de la Rente Constituée à être payée par le Censitaire. £	s.	d.	Voyez référence au bas.
		Nouvelle Concession.— (Suite.)																
344	27	Prospère Lemire	.....			.....			10	.....		.....			0	1	11	
345	28	Louis Doucet	.....			.....			30	.....		.....			0	6	5½	
346	"	Frs. Xavier Doucet	.....			.....			30	.....		.....			0	6	5½	
347	"	Do.	1	5	...	27	.....		40	50	...	.....			0	4	3½	
348	"	Louis Doucet	1	5	...	27	.....		40	50	...	.....			0	4	3½	
		Sud-ouest de Maskinongé.																
349	2	Joseph Dupuis	.....			.....			40	.....		.....			0	2	11	
350	3	Job Plante	1	5	...	30	.....		45	.....		.....			0	0	10	
351	"	Luc Plante	...	5	...	20	.....		10	.....		.....			0	4	2½	
352	"	Héritiers Daniel McKay	2	.....		30	.....		60	.....		.....			0	7	10	
353	"	Augustin Saucier	2	.....		30	.....		60	.....		.....			0	4	9	
354	"	Joseph Dupuis	.....			.....			50	.....		.....			0	3	9½	
355	"	David Sicard Lavande	.....			.....			45	.....		.....			0	3	8	
356	4	Louis Toupin	.....			.....			15	.....		.....			0	3	4½	
357	"	Do.	.....			.....			3	25	...	.....			0	0	4	
358	"	Alexis Bruneau	.....			.....			6	.....		.....			0	0	4½	
359	"	Louis Bastien	.....			.....			2	.....		.....			0	0	0½	
360	"	Veuve Honoré Beaulieu	.....			.....			15	.....		.....			0	0	7½	
361	"	Do.	.....			.....			12	.....		.....			0	0	3½	
362	6	Joseph St. Germain	.....			.....			20	.....		.....			0	0	11½	
363	"	Joseph Girard	.....			.....			18	.....		.....			0	0	9	
364	"	Hercule Bruneau	.....			.....			15	.....		.....			0	2	4	
365	"	Alexis Guinard	.....			.....			75	.....		.....			0	2	11	
366	"	Amable Carufel	.....			.....			40	.....		.....			0	2	9½	
367	"	Amable Dupuis	.....			.....			8	.....		.....			0	0	2	
368	"	Joseph St. Germain	.....			.....			32	.....		.....			0	1	0½	
369	"	Amable Dupuis	.....			.....			3	50	...	.....			0	0	2	
370	"	Do.	.....			.....			7	50	...	.....			0	0	5	
371	7	Frs. Bastien, fils de Frs.	2	.....		46	.....		92	.....		.....			0	4	2	
372	"	Frs. Bastien, fils de Jos.	.....			.....			55	.....		.....			0	10	0	
373	"	Ant. Bastien, fils de Jos.	.....			.....			48	.....		.....			0	10	0½	
374	"	David Duval	.....			.....			60	.....		.....			0	16	7	
375	"	Ludger Decert	.....			.....			16	.....		.....			0	1	7½	
376	"	Amable Dupuis	.....			.....			50	.....		.....			0	4	8	

No. de référence.	No. du Terrier.	NOMS DES CENSITAIRES.	ÉTENDUE DE LA CONCESSION OU DU TERRAIN POSSÉDÉ. FRONT. Arpents.	Perches.	Pieds.	PROFONDEUR. Arpents.	Perches.	Pieds.	SUPERFICIE. Arpents.	Perches.	Pieds.	Emplacements ou Lots à bâtir, ou pour d'autres fins que pour des fins agricoles. VALEUR. £ s. d.	Montant de Rente Constituée à être payé par le Censitaire. £ s. d.
		Concession sud-ouest de Maskinongé.—(Suite.)											
377	7	David Gabourie							4				0 0 2
378	"	Frs. Bastien, fils de Frs.							27				0 0 10
379	8	Joseph Girard							60				0 3 1
380	"	Amable Trempe							16				0 3 7
381	"	Do.							60				0 3 1
382	"	Do.							1	50			0 0 1
383	9	Joseph Morin							50				0 5 0
384	"	Edouard Fleury							46				0 6 1
385	"	Louis Gaucher							25				0 3 9
386	10	Pierre Labrèche	2			20			40				0 2 10
387	11	Alexis Lacharité	2			20			40				0 2 9
388	12	Héritiers Chs. Gordon	1	5		20			30				0 1 3
389	13	Jean Bte. Fleury							11				0 3 9
390	"	Alexis Gaucher							60				0 5 9
391	14	Télesphore Schiller							3				0 0 2
392	"	Gabriel Gonneville							60				0 5 7
393	"	Onésime Guinard	2			10			20				0 0 6
394	"	Isaac Lemire Gonneville	2			31			62				0 1 10
395	"	David Martin	2			7			14				0 0 3
396	"	Médard Dugas							6	40			
397	15	Amable Modeste Lemire							40				0 5 0
398	16	Do.							40				0 2 1
399	"	Amable Lemire	1			20			20				0 1 1
400	17	Maxime Paquin							3				0 0 3
401	18	Philippe Labrèche	2			20			40				
402	"	Joseph Fleury	2			18			36				0 2 10
403	"	Do.	2			2			4				0 0 3
404	19	Abraham Modeste Lemire							80				0 9 1
405	20	Charles Landry							50				0 6 11
406	"	Joseph Paquin							7				0 0 5
407	21	Frs. Boucher,							50				0 2 10
408	22	Charles Lisabelle							40				0 1 2
409	"	David Martin							35				0 3 4
410	24	Louis Déziel							40				0 5 0
411	"	Dolphis Cloutier							1				0 0 2

No. de référence.	No. du Terrier.	NOMS DES CENSITAIRES.	ÉTENDUE DE LA CONCESSION OU DU TERRAIN POSSÉDÉ. FRONT. Arpents	Perches.	Pieds.	PROFONDEUR. Arpents.	Perches.	Pieds.	SUPERFICIE. Arpents.	Perches.	Pieds.	Emplacements ou Lots à lotir, ou pour d'autres fins que pour des fins agricoles. VALEUR. £ s. d.	Montant de la Rente Constituée à être payée par le Censitaire. £ s. d.	Voyez référence au lots.
		Concession sud-ouest de Maskinongé.—(Suite.)												
412	25	Etienne Sévigny	2			8			16				0 2 6¼	
413	"	Frs. Béland							38				0 4 2½	
414	26	Etienne Sévigny							16				0 5 7	
415	27	Louis Paquette							3				0 0 6½	
416	"	Olivier Aubry							16				0 1 8	
417	"	Joseph Paquin							3				0 0 6½	
418	"	Amable Bastien							2	33			0 0 1	
419	"	Joseph Vanasse							1	75			0 0 1	
420	"	Frs. Bastien, fils de Jos							3				0 0 1½	
421	"	Do.							5				0 0 2½	
422	28	François Béland							40				0 11 10	
423	30	David Martin							40				0 9 8	
424	"	Joseph Lemire Gonneville							30				0 2 9½	
425	31	David Martin							40				0 4 6	
426	33	Joseph Lacombe							40				0 10 7½	
427	34	Alexis Deschêne							17				0 2 11¾	
428	"	Etienne Sévigny							20				0 4 7¼	
429	35	Alexis Lemire							80				0 19 5	
430	36	Jean Bte. Grénier							45				0 11 0	
431	"	Théodule Lemire							45				0 8 2½	
432	"	Abraham Lemire							4				0 0 3	
433	37	François Boucher,							40				0 2 9	
434	38	Jos. Sicard de Carufel							3				0 0 6½	
435	"	Norbert Ladouceur								75			0 0 1½	
436	"	Augustin Vermette								25			0 0 0¾	
437	"	Amable St. Germain							12	50			0 2 5	
438	"	Jos Bastien, fils d'Alexis							10				0 2 4	
439	"	Amable Trempe							16				0 2 2¼	
440	"	Paul Trépanier							4	15			0 1 0¾	
441	"	Augustin Moussin							5				0 1 0¼	
442	"	Etienne Sévigny							3				0 0 8	
443	"	Pierre Fleury							10				0 1 4¾	
444	"	Pierre Décôteau							40				0 7 4	
445	"	Cuthbert Vadeboncœur							1				0 0 2	
446	"	Jean Fleury							4				0 0 7	
447	"	Pierre Gagnon							3				0 0 6½	

No. de référence	No. du Terrier	NOMS DES CENSITAIRES.	ETENDUE DE LA CONCESSION OU DU TERRAIN POSSÉDÉ. FRONT. Arpents	Perches	Pieds	PROFONDEUR. Arpents	Perches	Pieds	SUPERFICIE. Arpents	Perches	Pieds	Emplacements ou Lots à bâtir, ou pour d'autres fins que pour des fins agricoles. VALEUR. £ s. d.	Montant de la Rente Constituée à être payée par le Censitaire. £ s. d.
		Concession sud-ouest de Maskinongé.—(Suite.)											
448	38	Pierre Gagnon							5				0 0 10½
449	"	David Martin							1				0 0 8½
450	"	Frs. Xav. Paquette							3				0 0 7
451	"	Denis Gagnon							3				0 0 10
452	"	Godfroy Morin							6				0 1 1
453	"	Norbert Ladouceur							7	50			0 1 4½
454	"	Augustin Vermette							4				0 0 8½
455	"	Jacques Dupuis							10				0 2 9
456	39	Edouard Fleury							6				0 1 6½
457	"	Frs. Bastien, fils de Jos.							20				0 4 1½
458	"	Jos. Chabrier et Modeste Lemire							1				0 0 1
		Nord-est de Maskinongé.											
459	1	Olivier Beauvais							10				0 0 3½
460	"	Do.							1	50			0 0 6
461	"	Louis Landry							40				0 2 9½
462	"	Narcisse Desrosiers							80				0 2 9½
463	2	Daniel Ross							77				0 3 2½
464	"	Do.							15				0 0 8½
465	"	Jean Marie Lessard							30				0 7 9
466	"	Louis Béland							30				0 7 9
467	"	George Lupien							12				0 0 6
468	3	Joseph Trotochaud							20				0 1 4
469	"	Chrysostôme Fleury							30				0 1 5
470	"	Adolphe Martin							21				0 1 1½
471	"	Sifroy Guinard							75				0 3 2
472	"	Alary Martin							90				0 4 2½
473	4	Do.							30				0 2 6
474	"	Pierre Cloutier							60				0 5 8
475	"	Do.							25				0 2 1
476	"	George Lupien							4				0 0 2½
477	4	Do.							50				0 2 1
478	5	Daniel Ross							30				0 7 3½
479	"	Do.							22				0 5 9½
480	"	George Lupien							12				0 1 10½

Emplacements ou Lots à bâtir, ou pour d'autres fins que pour des fins agricoles. VALEUR. £ s. d.	Montant de la Rente Constituée à être payée par le Censitaire. £ s. d.
.....	0 0 10
.....	0 0 8
.....	0 0 [illegible]
.....	0 0 10
.....	0 1 1
.....	0 1 4½
.....	0 0 8
.....	0 2 9
.....	0 1 6
.....	0 1 1
.....	0 0 1
.....	0 0 5½
.....	0 0 6
.....	0 2 9
.....	0 2 9
.....	0 3 2
.....	0 0 8
.....	0 7 9
.....	0 7 9
.....	0 0 6
.....	0 1 4
.....	0 1 5
.....	0 1 1
.....	0 3 2
.....	0 1 2
.....	0 2 6
.....	0 5 8
.....	0 2 1
.....	0 0 2½
.....	0 2 1
.....	0 7 3½
.....	0 5 9½
.....	0 1 10½

No. de référence	No. du Terrier.	NOMS DES CENSITAIRES.	ÉTENDUE DE LA CONCESSION OU DU TERRAIN POSSÉDÉ — FRONT: Arpents	Perches	Pieds	PROFONDEUR: Arpents	Perches	Pieds	SUPERFICIE: Arpents	Perches	Pieds	Emplacements ou Lots à bâtir, ou pour d'autres fins que pour les fins agricoles. VALEUR. £ s. d.	Montant de la Rente Constituée à être payée par le Censitaire. £ s. d.	Vagus mentionné au bail.
		Concession nord-est de Maskinongé.—(Suite.)												
481	5	Emanuel Ratier								50		.....	0 0 6	
482	6	Edouard Fleury	2			31			62			.....	0 4 9	
483	"	Abraham Fleury	1	7	9	31			54	25		.....	0 3 8½	
484	7	Olivier Vanasse	2			30			60			.....	0 4 11	
485	8	Do.							8			.....	0 0 2	
486	"	Antoine Bruneau							60			.....	0 6 1½	
487	"	Paul Pellerin							20			.....	0 1 10	
488	9	Joseph Fleury							30			.....	0 2 4½	
489	"	Joseph Dupuis							30			.....	0 2 4½	
490	"	Sarah Joseph							6	50		.....	0 0 8½	
491	10	Louis Cloutier							2			.....	0 0 10½	
492	"	Isaac Beaulieu							4			.....	0 1 10	
493	"	Antoine Lupien	1			18			18			.....	0 1 10½	
494	"	Jean Bte. Bibeau							4	75		.....	0 0 5½	
495	11	Do.							80			.....	0 6 8½	
496	13	Chs. Dunn et James Ward							2			1200 0 0	0 1 0	
497	"	James Ward							1			.....	0 0 5	
498	"	Do.							2			.....	0 1 0	
499	"	Casimir Gélinas							2			150 0 0	0 0 2½	
500	"	Jean Gabriel Peltier							1			.....	0 0 1½	
501	"	Augustin Saucier	2			20			40			.....	0 1 8	
502	"	Héritiers Frs. Eno							6			.....	0 0 3	
503	"	Maxime Bélanger							1			20 0 0	0 0 1	
504	14	James Ward	2			10			20			.....	0 0 10	
505	"	François Barolet	2			10			20			.....	0 0 10	
506	"	Pierre Dugas	2			10			20			.....	0 0 10	
507	15	Jean Bte. Grénier	1	5		12			18			.....	0 3 6	
508	16	Augustin Saucier	1	5		12			18			.....	0 3 6	
509	17	Louis Grénier	2			20			40			.....	0 2 1	
510	"	Amable Lafrénière	2			12			24			.....	0 1 2	
511	"	Antoine Lupien							16			.....	0 0 10	
512	"	Joseph Fleury	2			20			40			.....	0 2 1	
513	"	Joseph Dupuis	2			20			40			.....	0 2 1	
514	"	George Lupien	1			20			20			.....	0 0 10	
515	"	Médard Labrèche	2			20			40			.....	0 1 8	

No. de référence.	No. du Terrier.	NOMS DES CENSITAIRES.	ÉTENDUE DE LA CONCESSION OU DU TERRAIN POSSÉDÉ. FRONT. Arpents.	Perches.	Pieds.	PROFONDEUR. Arpents.	Perches.	Pieds.	SUPERFICIE. Arpents.	Perches.	Pieds.	Emplacements ou Lots à bâtir, ou pour d'autres fins que pour des fins agricoles. VALEUR. £ s. d.	Montant de la Rente Constituée à être payée par le Censitaire. £ s. d.	Numéro référence au Terrier.
		Concession nord-est de Maskinongé.—(Suite.)												
516	18	William Hastie	3			19			57				0 12 9½	549
517	"	Do.							49	25			0 10 11½	550
518	"	Joseph Lachance							106				0 18 0	551
519	"	William Hastie							40				0 9 5	552
520	19	Louis Ross		5		6			3				0 3 9½	553
521	20	Joseph Adam	1			4			4				0 5 8	
522	"	Narcisse Desrosiers	2			20			40				0 9 1½	
		Rivière aux Pins.												554 555 556
523	1	Louis Decert							7	50			0 1 9	557
524	"	Augustin Vermette	1			10			10				0 2 1	558
525	"	Etienne Lemire							2				0 0 5¼	559
526	"	Joseph Lafrénière							6				0 1 0¾	560
527	"	Joseph Rousseau							8	50			0 2 3	561
528	"	Do.							3	50			0 1 1	562
529	"	Louis Marchand		5		10			5				0 1 0¾	563
530	"	Louis Boulé		5		10			5				0 1 0¾	564
531	"	Théodore Laurent		5		10			5				0 1 0¾	565
532	"	David Gabourie		5		10			5				0 1 0¾	566
533	"	David Lemire		5		10			5				0 1 0¾	567
534	"	Bénonie Landry							5				0 1 4½	
535	"	Joseph Laurent							4				0 1 0¾	
536	2	Olivier Grégoire							4				0 0 10½	568
537	"	Elie Lemire							4				0 0 10½	569
538	"	Joseph Gingras							4				0 0 10½	570
539	"	Joseph Marchand	1			8			8				0 1 8½	571
540	"	David Martin	1			8			8				0 1 8½	572
541	"	Joseph Marchand							5				0 1 2¾	573
542	3	Etienne Gingras							10				0 2 4½	574
543	"	David Dubé							10				0 2 4½	575
544	"	Joseph Gingras							5				0 0 11¾	576
545	"	François Dubé							7	50			0 1 7¾	577
546	"	Frs. Thibodeau							7	50			0 1 7¾	578
547	4	Joseph Sicard Carufel							5				0 1 2¾	579
548	"	Gonzague Amiot							3	50			0 0 9¾	580

Emplacements ou Lots à bâtir, ou pour d'autres fins que pour des fins agricoles. VALEUR.	Montant de la Rente Constituée à être payée par le Censitaire.	Voyez référence au bas.
£ s. d.	£ s. d.	
.....	0 12 9½	
.....	0 10 11½	
.....	0 18 0	
.....	0 9 5	
.....	0 3 9½	
.....	0 5 8	
.....	0 9 1½	
.....	0 1 9	
.....	0 2 1	
.....	0 0 5¼	
.....	0 1 0¾	
.....	0 2 3	
.....	0 1 1	
.....	0 1 0¾	
.....	0 1 0¾	
.....	0 1 0¼	
.....	0 1 0¼	
.....	0 1 4½	
.....	0 1 0¾	
.....	0 0 10¼	
.....	0 0 10¼	
.....	0 0 10¼	
.....	0 1 8½	
.....	0 1 8½	
.....	0 1 2¼	
.....	0 2 4½	
.....	0 2 4½	
.....	0 0 11¾	
.....	0 1 7¼	
.....	0 1 7¼	
.....	0 1 2¾	
.....	0 0 9¾	

No. de référence.	No. du Terrier.	NOMS DES CENSITAIRES.	ÉTENDUE DE LA CONCESSION OU DU TERRAIN POSSÉDÉ. FRONT. Arpents.	Perches.	Pieds.	PROFONDEUR. Arpents.	Perches.	Pieds.	SUPERFICIE. Arpents.	Perches.	Pieds.	Emplacements ou Lots à bâtir, ou pour d'autres fins que pour des fins agricoles. VALEUR. £ s. d.	Montant de la Rente Constituée à être payée par le Censitaire. £ s. d.	Voyez référence au bas.
		Concession de la Rivière aux Pins.—(Suite.)												
549	4	Joseph Amiot							3	50		.....	0 0 9¾	
550	"	Etienne Gingras							7	50		.....	0 1 7¾	
551	"	Antoine Laurent							3	75		.....	0 0 10¼	
552	"	Pierre Bussière							3	75		.....	0 0 10¼	
553	"	Do.							5			.....	0 1 2¾	
		Langue de Terre.												
554	1	Héritiers Frs. Brulé	3			15			45			.....	0 5 8	
555	"	Pierre Bélisle							40			.....	0 1 8	
556	2	Pierre Durand							10			.....	0 2 10½	
557	3	Amable Dupuis Dunord							40			.....	0 2 9½	
558	4	André Duchesny							10			.....	0 3 1	
559	5	Jean Bte. Chevrette							60			.....	0 5 8	
560	6	Eucher Dupuis							30			.....	0 2 9½	
561	8	Paul Morais							10			.....	0 2 1	
562	"	Jean Bte Dupuis							10			.....	0 2 1	
563	"	Norbert Grenon							10			.....	0 2 1	
564	9	François Morel							60			.....	0 12 10	
565	11	Jean Bte. Dupuis, fils							30			.....	0 4 0	
566	12	Charles Beauchêne							10			.....	0 0 6½	
567	13	Antoine Bruneau							40			.....	0 5 0	
		Baie de Maskinongé.												
568	1	Edouard Fleury							30			.....	0 2 10	
569	"	Joseph Bruneau							30			.....	0 2 10	
570	2	François Piché							60			.....	0 6 8	
571	3	Jean Bte. Pratt							15			.....	0 2 0¾	
572	"	François Pratt							25			.....	0 3 5¼	
573	"	Alexis Lacoursière							40			.....	0 5 6	
574	4	Jacques Dupuis							20			.....	0 1 10½	
575	5	Joseph Sicard							20			.....	0 1 10½	
576	6	Jean Sicard							7	50		.....	0 0 8½	
577	"	Amable Lafrénière							7	50		.....	0 0 8½	
578	"	Antoine Lafrénière							7	50		.....	0 0 8½	
579	7	Olivier Vanasse							7			.....	0 0 8	
580	"	Abraham Fleury							7	50		.....	0 1 6½	

No. de référence.	No. du Terrier.	NOMS DES CENSITAIRES.	ÉTENDUE DE LA CONCESSION OU DU TERRAIN POSSÉDÉ. FRONT. Arpents.	Perches.	Pieds.	PROFONDEUR. Arpents.	Perches.	Pieds.	SUPERFICIE. Arpents.	Perches.	Pieds.	Emplacements ou Lots à bâtir, ou pour d'autres fins que pour des fins agricoles. VALEUR. £ s. d.	Montant de la Rente Constituée à être payée par le Censitaire. £ s. d.
		***Concession de la Baie de Maskinongé.*—(Suite.)**											
581	8	Joseph Fleury							5				0 0 5½
582	"	Joseph Dupuis Caron							5				0 0 5½
583	9	Amable Dupuis							40				0 5 0
584	10	Narcisse Lafrénière							20				0 2 5
585	"	Do.							15				0 1 9
		Les Prairies de Maskinongé.											
586	1	Antoine Sicard							30				0 2 10
587	2	Louis Landry							10				0 0 11
588	"	Alexis Dupuis							5				0 0 5½
589	3	Daniel Ross	5			3			15				0 1 6½
590	"	George Lupien	1			3			3				0 0 4
591	4	Louis Gervais							50				0 4 3
592	"	Amable Dupuis							13				0 4 0½
593	5	Jacques Grénier							5				0 0 5½
594	6	Pierre Pellant							2	50			0 0 2½
595	8	Antoine Adam							9				0 5 8
596	"	Alexis Dupuis							6				0 2 10
		La Baie du Nord.											
597	1	Amable Dunord							7				0 0 7½
598	"	Do.	1			20			20				0 0 10
599	"	Alexis Adam	1			20			20				0 0 10
600	"	Jean Bte. Dupuis	2			20			40				0 1 2½
601	2	Joseph et Daniel Coutu							50				0 2 1½
602	3	Guillaume Lafrénière							50				0 2 1½
603	4	Télesphore Schiller							14				0 2 1½
604	5	Jean Bte. Dupuis							50				0 7 6½
605	"	Jean Bte. Chevrette							60				0 7 1
606	"	Onésime Paquette	2			12			24				0 2 4
607	"	Joseph Enard							12				0 3 9½
608	6	Ludger Dunord							8				0 0 8½
609	"	Joseph Guérard							7				0 0 7½
610	"	Jean Bte Desrosiers							7				0 0 7½
611	"	Pierre Provost							11				0 1 0½

Emplacements ou Lots à bâtir, ou pour d'autres fins que pour des fins agricoles. VALEUR.	Montant de la Rente Constituée à être payée par le Censitaire.	Voyez référence au bas.
£ s. d.	£ s. d.	
.....	0 0 5½	
.....	0 0 5½	
.....	0 5 0	
.....	0 2 5	
.....	0 1 9	
.....	0 2 10	
.....	0 0 11	
.....	0 0 5½	
.....	0 1 6½	
.....	0 0 4	
.....	0 4 3	
.....	0 4 0½	
.....	0 0 5½	
.....	0 0 2½	
.....	0 5 8	
.....	0 2 10	
.....	0 0 7½	
.....	0 0 10	
.....	0 0 10	
.....	0 1 2½	
.....	0 2 1½	
.....	0 2 1½	
.....	0 2 1½	
.....	0 7 6½	
.....	0 7 1	
.....	0 2 4	
.....	0 3 9½	
.....	0 0 8½	
.....	0 0 7½	
.....	0 0 7½	
.....	0 1 0½	

No. de référence.	No. du Terrier.	NOMS DES CENSITAIRES.	ÉTENDUE DE LA CONCESSION OU DU TERRAIN POSSÉDÉ. FRONT. Arpents.	Perches.	Pieds.	PROFONDEUR. Arpents.	Perches.	Pieds.	SUPERFICIE. Arpents.	Perches.	Pieds.	Emplacements ou Lots à bâtir, ou pour d'autres fins que pour des fins agricoles. VALEUR.	Montant de la Rente Constituée à être payée par le Censitaire.	Voyez référence au bas.
												£ s. d.	£ s. d.	
		Concession de la Baie du Nord.—(Suite.)												
612	6	Paul Boucher							40			.....	0 5 7	
613	7	Pierre Durand							60			.....	0 11 4	
614	8	Jean Bte. Malbœuf							30			.....	0 2 10	
615	"	Jean Boudreau							4			.....	0 0 4½	
616	"	Louis Gervais							12	50		.....	0 1 0½	
617	"	Jean Bte. Dupuis							12	50		.....	0 1 0½	
618	"	Jos. Ambroise Généreux							9			.....	0 0 9	
619	10	Joseph Bastien							7	50		.....	0 0 8½	
620	"	Antoine Fleury							7	50		.....	0 0 8½	
621	"	Joseph Trotochaud							7	50		.....	0 0 8½	
622	11	Ambroise Sarrazin	1			15			15			.....	0 2 9½	
623	"	Narcisse Sarrazin	1			15			15			.....	0 2 9½	
624	"	Héritiers St. Valier Fagnan							10			.....	0 0 10	
625	12	Joseph Lavoie							15			.....	0 3 10½	
626	"	Pierre Gervais							2	50		.....	0 0 3	
627	"	Jean Bte. Lemire							5			.....	0 0 5½	
628	13	Michel Caron							1	50		.....	0 0 2	
629	"	Honoré Beaulieu							1	50		.....	0 0 2	
		Baie des Attocas.												
630	1	François Boucher							800			.....	3 10 0½	
631	"	Amable Clément	1			12			12			.....	0 1 8	
632	3	Frs. Boucher,	4			37			148			.....	0 12 4½	
633	9	Charles Mongrain		5		12			6			.....	0 0 7½	
634	"	Amable Grégoire		5		12			6			.....	0 0 7½	
635	16	Frs. Boucher,							25			.....	0 2 2½	
636	"	Pierre Dumontier							15			.....	0 2 10¼	
637	"	Prospère Dumontier							5			.....	0 0 11¾	
638	"	Frs. Boucher							2			.....	0 2 2½	
639	"	David Sicard							25			.....	0 2 2½	
640	18	Jacques Perrault	1			7			7			.....	0 0 10	
641	"	Louis Gabourie							3	50		.....	0 0 5	
642	"	Dolphis Brouillet							3	50		.....	0 0 5	
643	19	Veuve Frs. Thibodeau	1			7			7			.....	0 0 10	
644	20	François Boivin	1			7			7			.....	0 0 10	
645	21	Pierre Petit Bruneau							3	50		.....	0 0 4	

No. de référence.	No. du Terrier.	NOMS DES CENSITAIRES.	ÉTENDUE DE LA CONCESSION OU DU TERRAIN POSSÉDÉ. FRONT. Arpents.	Perches.	Pieds.	PROFONDEUR. Arpents.	Perches.	Pieds.	SUPERFICIE. Arpents.	Perches	Pieds.	Emplacements ou Lots à bâtir, ou pour d'autres fins que pour des fins agricoles. VALEUR £ s. d.	Montant de la Rente Constituée à être payée par le Censitaire. £ s. d.
		Concession de la Baie des Attocas.—(Suite.)											
646	21	Antoine Champoux							3	50			0 0 5
647	22	Charles L'Allemand	1			7			7				0 0 10
648	23	François Vermette							3	50			0 0 5½
649	24	Joseph Philibert							3	50			0 0 5
		La Baie Bélair.											
650	4	Flavien Dumontier	2			37			74				0 6 2½
651	"	Prospère Dumontier	2			37			74				0 6 2½
652	5	Méthode Bérard	3			37			111				0 9 3½
653	"	Joseph Dostaler	1	5		37			55	50			0 4 8
654	"	Alexis Désallier	1	5		37			55	50			0 4 8
655	6	George Beaugrand	2			37			74				0 7 3
656	"	Flavien Lavallée	2			37			74				0 7 3
657	16	François Boucher							25				0 2 2½
658	"	Do.							25				0 2 2½
659	23	François Gagnon							2	50			0 0 2½
660	"	Etienne Plante							7				0 0 5½
		Chenal du nord.											
661	12	Alexis Adam							5				0 1 1¼
662	"	Joseph Adam							5				0 1 1¼
		Deuxième rang du chenal du nord.											
663	13	Joseph Rémillard	1	5		20			30				0 7 3½
		Troisième rang du chenal du nord.											
664	31	Albert Flageole	2			11			22				0 4 9½
665	32	Jean Bte. Bérard							32				0 6 6½
		Domaine de Maskinongé.											
666	15	Rémi Bruneau							24				0 2 0
667	16	Narcisse Desrosiers							3	50			0 0 3½
												1478 0 0	123 8 0

Emplacements ou Lots à bâtir, ou pour d'autres fins que pour des fins agricoles. VALEUR £ s. d.	Montant de la Rente Constituée à être payée par le Censitaire. £ s. d.
.....	0 0 5
.....	0 0 10
.....	0 0 5½
.....	0 0 5
.....	0 6 2½
.....	0 6 2½
.....	0 9 3½
.....	0 4 8
.....	0 4 8
.....	0 7 3
.....	0 7 3
.....	0 2 2½
.....	0 2 2½
.....	0 0 2½
.....	0 0 5½
.....	0 1 1¼
.....	0 1 1¼
.....	0 7 3½
.....	0 4 9½
.....	0 6 6½
.....	0 2 0
.....	0 0 3½
1478 0 0	123 8 0

PROVINCE DU CANADA,
BAS CANADA.

Je, soussigné, NORBERT DUMAS, un des Commissaires en vertu de l'Acte Seigneurial de 1854, certifie avoir fait, conformément à la loi, le présent Cadastre de la partie de la Seigneurie de Maskinongé sus-nommée. Et maintenant en procédant à clore, comme je clos finalement, par les présentes, le dit Cadastre, je fixe la valeur totale des divers droits et biens lucratifs de la dite Seigneurie aux sommes suivantes, viz :—

	$	cts.
1. Valeur des Cens et Rentes.....	8226	66
2. Valeur des Lods et Ventes.....	11111	08
	$19337	74

La Seigneur n'a droit à aucune autre indemnité, et il n'y a aucuns autres droits ni biens lucratifs à estimer dans la dite Seigneurie, outre ceux qui apparaissent et qui sont énumérés ci-dessus.

De sorte que la valeur totale de la dite Seigneurie se trouve être de la somme de dix-neuf mille trois cent trente-sept piastres et soixante-et-quatorze centins, à laquelle somme je la fixe.

Daté à Maskinongé, le 2 Novembre, 1857.

NORBERT DUMAS,

Commissaire

Province du Canada,
Bas Canada.

Je, soussigné, NORBERT DUMAS, un des Commissaires en vertu de l'Acte Seigneurial Refondu, ai fait en triplicata, et conformément à la loi, le présent Cadastre abrégé de la partie de la seigneurie de Maskinongé, possédée par E. C. Cuthbert, Ecuyer.

Les rentes constituées payables au seigneur de cette partie de la dite seigneurie, par les censitaires d'icelle, et la valeur des droits casuels, pour l'abolition desquels une indemnité est accordée, par le gouvernement de cette province, au dit seigneur, pour le rachat du droit de lods et ventes, sont celles qui apparaissent au présent cadastre.

De plus les droits de la couronne, dans cette partie de la dite seigneurie, consistent dans le droit de Quint, lequel droit de Quint est computé en formant une année commune sur le Quint accru dans le B. Canada, pendant les vingt-cinq années immédiatement antérieures à la passation de l'Acte Seigneurial de 1854, et réparti sur la susdite partie de la dite seigneurie, en vertu des dispositions du dit Acte, et se monte à une somme annuelle de quatorze piastres et cinquante centins..... $14 50

Et en foi de tout ce que dessus, j'ai signé.

Montréal, 24 Janvier, 1861.

Commissaire sous l'Acte Seigneurial Refondu.

QUÉBEC :

Imprimé par STEWART DERBISHIRE et GEORGE DESBARATS, Imprimeur de Sa Très-Excellente Majesté la Reine.

1861.

No. 49.

CANADA, B. C.

Procédés sous l'Acte Seigneurial de 1854 et ses amendements.

CADASTRE ABRÉGÉ

DE LA PARTIE DE LA

SEIGNEURIE DE MASKINONGÉ,

POSSÉDÉE PAR FRANÇOIS BOUCHER, Ecuyer.

Fait le 24 Janvier, 1861, par NORBERT DUMAS, Ecuyer, Commissaire.

ERRATA.

No. de référence.		Nature de l'Erreur.			
80	No. du Terrier.....	*au lieu de*	98.....	*lisez*	78
91	Nom	"	Ginguère.....	"	Guiguère

No. de référence.	No. du Terrier.	NOMS DES CENSITAIRES.	ÉTENDUE DE LA CONCESSION OU DU TERRAIN POSSÉDÉ. FRONT. Arpents.	Perches.	Pieds.	PROFONDEUR. Arpents.	Perches.	Pieds.	SUPERFICIE. Arpents.	Perches.	Pieds.	Emplacements où Lots à bâtir, ou pour d'autres fins que pour des fins agricoles. VALEUR. £ s. d.	Montant de la Rente Constituée à être payée par le Censitaire. £ s. d.	Voyez référence au bas.
		Concession sud-est de la Rivière.												
1	1	Louis Déziel	1			3			3			.....	0 0 10	
2	2	Jean Bte. Grénier		1	9		1	9		2	41	.....	.....	
3	3	François Héroux	2			15			30			.....	0 3 4	
4	4	François Xavier Girard	1			1	5		1	50		.....	0 2 2	
5	5	David Martin, (*pointe*)							5	50		.....	0 4 7	
6	6	Pierre Gaucher Lemire	2	2	9	36			86			.....	0 8 1	
7	7	Do.	1	5		10								
8	8	Médard Dugat		7	9	21			17			.....	0 1 7	
9	9	S. G. Hénault	2			45			90			.....	0 3 7½	
10	10	Charles Landry	1	6	12				66			.....	0 2 2½	
11	11	Onézime Guinard	2	3	6				96			.....	0 6 4½	
12	12	Louis Bastien		6		44			26			.....	0 3 0	
13	13	Abraham Beaubien		6		44			26			.....	0 3 11½	
14	14	Luc Plante	1	3	9	18			25			.....	0 13 2	
15	15	Cyriac Ratelle	2	7		19			52			.....	0 10 1	
16	16	Daniel Jacques		5		30			15			.....	0 3 6	
		Nord-est de la Rivière.												
17	17	Jean Bte. Ross	1	5		9			13	50		.....	0 2 9	
18	18	Joseph Adam, fils	1	2	9	8			10			.....	0 3 5	
19	19	Jean Bte. Cartier	1	5		10								
20	20	Do.		5		6			18			.....	0 2 10½	
21	21	Veuve Frs. Cartier	1	8		12			22			.....	0 10 1	
22	22	Toussaint Plante, père et fils.	5	3		8								
23	23	Do (*prairie*)		5		4			50			.....	0 19 0	
24	24	Do.		3		6								
25	25	Toussaint Plante, fils	3			25			75			.....	0 6 4	
26	26	J. Bte. Gaucher Lemire (*dom.*)	1	1		6								
27	27	Do. Do.	1			8			14	60		.....	0 5 6½	
28	28	Veuve Amable Déziel												
29	29	Do.		5		8			46			.....	0 5 5	
30	30	Do. (*prairie*)	1			6								
31	31	Désiré Cartier	2			36			72			.....	0 7 9	
32	32	Louis Trampe		5		36			18			.....	0 2 11½	
33	32	Joseph Laurendeau	1	5		44			66			.....	0 4 4	

1 *Maskinongé. No.* 49.

lisez 78
" Guiguère

No. de référence.	No. du Terrier.	NOMS DES CENSITAIRES.	ÉTENDUE DE LA CONCESSION OU DU TERRAIN POSSÉDÉ. FRONT. Arpents.	Perches.	Pieds.	PROFONDEUR. Arpents.	Perches.	Pieds.	SUPERFICIE. Arpents.	Perches.	Pieds.	Emplacements ou Lots à bâtir, ou pour d'autres fins que pour des fins agricoles. VALEUR. £ s. d.	Montant de la Rente Constituée à être payée par le Censitaire. £ s. d.
		Concession nord-est de la Rivière.—(Suite.)											
34	33	Jean Decerre	2			54							
35	34	Do.	1			30			158				0 7 11
36	35	Do.	2			10							
37	36	Ludger Decerre	2	2	9	54							
38	37	Do. (*moitié d'une prairie*)	1	2	9	6			129				0 6 6
39	38	François Decerre	1	2	9	6							
40	39	Do.	2			70			185				0 6 1
41	40	Do.		7	9	50							
42	41	Louis Guinard		7	9	68			51				0 5 6
43	42	Louis Bastien		2	9	2				50			0 0 5
44	43	Pierre Bastien		5		20			10				0 1 11
45	44	Pierre Vertefeuille	2	5		32							
46	45	Do.				60			149				1 1 10
47	46	Do.		7	9	18							
48	47	David Dupuis	2			17			34				0 1 1
49	48	Vital Vertefeuille	1			2							
50	49	Do.	2			26			54				0 4 6
51	50	Alexis Lacharité	1			30			30				0 3 7
52	51	Narcisse Dérosier	3			4			12				0 3 3
53	52	Louis Ross (*prairie*)	2			40							
54	53	Do. do.	1	5		14							
55	54	Do. do.	1			5			108	50			0 10 8
56	55	Do. do.	1			2	5						
57	56	Daniel Ross (*domaine*)	1			40							
58	57	Do. do.	1			9			52				0 5 0
59	58	Do. do.	1			3							
60	59	Joseph Bastien (*prairie*)	1	5		40							
61	60	Do. do.		5		4			62				0 4 2½
62	61	Godfroy Martin Bastien	1	5		40			60				0 5 8
63	62	Jean Bte. Bastien (*prairie*)	2			40							
64	63	Do. do.		5		1			80	50			0 5 10½
65	64	Godfroy Bastien (*prairie*)	2			40							
66	65	Do. do.		5		1			80	50			0 4 5
67	66	George Lupien	1			19			19				0 1 6
68	67	Chrysostôme Fleury		5		6			3				0 0 8½

No. de référence.	No. de Terrier.	NOMS DES CENSITAIRES.	ÉTENDUE DE LA CONCESSION OU DU TERRAIN POSSÉDÉ. FRONT. Arpents.	Perches.	Pieds.	PROFONDEUR. Arpents.	Perches.	Pieds.	SUPERFICIE. Arpents.	Perches.	Pieds.	Emplacements ou Lots à bâtir, ou pour d'autres fins que pour des fins agricoles. VALEUR. £ s. d.	Montant de la Rente Constituée à être payée par le Censitaire. £ s. d.	Voyez récent au bas.
		Concession nord-est de la Rivière.—(Suite.)												
69	68	Hilaire Martin	...	5	...	10	...	...				.....		
70	69	Do.	...	6	...	12	...	...	12	...	...	.....	0 2 4½	
71	70	Pierre Cloutier	...	5	...	20	...	...				.....		
72	71	Do.	1	...	...	10	...	...	20	...	...	.....	0 0 10½	
73	72	Louis Cloutier	...	5	...	20	...	...				.....		
74	73	Do.	0	...	...	22	...	...	142	...	...	.....	0 10 4	
75	74	Olivier Beauvais	1	5	...	18	...	...				.....		
76	75	Do.	2	5	...	8	...	...				.....		
77	76	Do.	2	2	9	8	...	...	97	75	...	.....	0 17 4½	
78	76	Do.	1	5	...	13	...	...				.....		
79	77	Do.	2	...	...	6	...	...				.....		
80	98	Louis Laroche	...	5	...	18	...	...	9	...	...	.....	0 0 11½	
81	79	Pierre Grénier	1	...	...	1	...	...	1	...	...	.....	0 2 6	
82	80	Veuve Onézime Giroux	1	...	...	5	...	...	5	...	...	.....	0 3 6	
83	81	Olivier Gingras	4	...	...	5	...	...	20	...	...	.....	0 1 6½	
84	82	Théophile Ross (*emplacement*)	2	...	...	1	...	...	2	...	...	.....		
85	83	Jean Bte. Ross, père	1	5	...	10	...	...	15	...	...	.....	0 3 3½	
86	84	S. Maxime Gagnon	...	5	...	2	...	...	2	50	...	.....	0 1 3½	
87	85	Isaac Phinéas, (*Prairie de Ducasse*)	1	7	...	8	...	...	8	56	...	.....	0 8 0½	
88	86	Ant. Boucher et Vital Lupien	...	2	...	10	...	...	2	...	...	.....	0 1 2	
89	87	Ant. Gravel et Louis Doyon	...	7	9	12	...	...	9	...	...	.....	0 0 7½	
90	88	Antoine Houde	1	...	...	12	...	...	12	...	...	.....	0 2 6	
91	89	Frs. Charles Ginguère	...	9	...	5	...	...	4	50	...	.....	0 0 10	
92	90	F. F. Julien	...	5	...	4	...	...	2	...	...	.....	0 0 10	
93	91	Maxime Picotte	2	...	...	4	...	...	8	...	...	.....	0 1 8	
94	92	Veuve Jos. Aubry Francœur	...	1	9	10	...	...	1	90	...	.....	0 0 5	
95	93	Veuve J. Bte. Lemay	1	2	9	6	...	...	7	50	...	.....	0 2 6	
96	94	François Brousseau	...	3	...	10	...	...	3	...	...	.....	0 2 7	
97	95	Pierre Constantin	1	...	...	2	...	...	2	...	...	.....	0 0 10	
98	96	Jean Fleury	...	2	9	4	...	...	1	...	...	.....	0 0 3½	
99	97	Amable Dupuis	3	...	...	2	...	...	6	...	...	.....	0 2 3	
100	98	Théodore et Pierre Grénier	...	5	...	4	...	...	2	...	...	.....	0 0 8½	
101	99	Pierre Dupuis, fils de Jos	...	5	...	8	...	...	4	...	...	.....	0 1 3	
102	100	Charles Desjarlais et—Féron	1	...	...	4	...	...	4	...	...	.....	0 0 10	

No. de référence.	No. du Terrier.	NOMS DES CENSITAIRES.	ÉTENDUE DE LA CONCESSION OU DU TERRAIN POSSÉDÉ — FRONT. Arpents.	Perches.	Pieds.	PROFONDEUR. Arpents.	Perches.	Pieds.	SUPERFICIE. Arpents.	Perches.	Pieds.	Emplacements ou Lots à bâtir, ou pour d'autres fins que pour des fins agricoles — VALEUR. £ s. d.	Montant de la Rente Constituée à être payée par le Censitaire. £ s. d.
		Concession nord-est de la Rivière.—(Suite.)											
103	101	Bénonie St. Pierre.....	...	5	...	2	...	...	1	...	...	.....	0 0 6
104	102	Norbert Duchesny.....	1	...	...	5	...	...	5	...	...	.....	0 1 3
105	103	David Brancheau, *(prairie dans la baie*.....	...	...	...	...	...	...	2	...	...	.....	0 0 8
106	104	Théodore Belmar do.....	...	...	...	...	...	...	10	...	...	.....	0 2 9
107	105	Ducasse Chs. Béland do.....	...	...	...	...	...	...	12	...	...	.....	0 3 3
108	106	Antoine St. Amand do.....	...	...	...	...	...	...	2	...	...	.....	0 0 6
109	107	Jean Racine do.....	...	5	...	8	...	...	4	...	...	.....	0 1 3
110	108	Charles Desjarlais do.....	...	5	...	10	...	...	5	...	...	.....	0 0 10
												£	16 9 1

PROVINCE DU CANADA, BAS CANADA.

Je, soussigné, NORBERT DUMAS, un des commissaires en vertu de l'acte seigneurial de 1854, certifie avoir fait, conformément à la loi, le présent cadastre de la partie de la seigneurie de Maskinongé sus-nommée. Et maintenant, en procédant à clore, comme je clos finalement, par les présentes, le dit cadastre, je fixe la valeur totale des divers droits et biens lucratifs de la dite seigneurie aux sommes suivantes, viz:

	$	cts.
1o. Valeur des cens et rentes.....	1096	91
2o. Valeur des lods et ventes.....	1142	91
	$2239	82

Le seigneur n'a droit à aucune autre indemnité, et il n'y a aucuns autres droits ni biens lucratifs à estimer dans cette dite seigneurie, outre ceux qui apparaissent et qui sont énumérés ci-dessus.

De sorte que la valeur totale de la dite seigneurie se trouve être de la somme de deux mille deux cent trente-neuf piastres et quatre-vingt-deux centins, à laquelle somme je la fixe.

Daté à Maskinongé, le 12 Octobre, 1857.

NORBERT DUMAS,
Commissaire.

DE MASKINONGÉ.

Emplacements ou Lots à bâtir, ou pour d'autres fins que pour des fins agricoles. VALEUR.			Montant de la Rente Constituée à être payée par le Censitaire		
£	s.	d.	£	s.	d.
.....			0	0	6
.....			0	1	3
.....			0	0	8½
.....			0	2	9
.....			0	3	3
.....			0	0	6
.....			0	1	3
.....			0	0	10
	£		16	9	1

seigneurial de 1854, cer
ie de Maskinongé sus-nom
présentes, le dit cadastre,
ux sommes suivantes, viz

	$	cts.
.....	1096	91
.....	1142	91
	$2239	82

droits ni biens lucratifs;
s ci-dessus.
mme de deux mille deux

UMAS,
Commissaire.

Province du Canada,
Bas Canada.

Je, soussigné, NORBERT DUMAS, un des Commissaires en vertu de l'Acte Seigneurial Refondu, ai fait, en triplicata et conformément à la loi, le présent cadastre abrégé de la partie de la seigneurie de Maskinongé, possédée par François Boucher, Ecuyer.

Les rentes constituées, payables au seigneur de cette partie de la dite seigneurie par les Censitaires d'icelle, et la valeur des droits casuels, pour l'abolition desquels une indemnité est accordée, par le Gouvernement de cette Province, au dit seigneur, pour le rachat du droit de lods et ventes, sont celles qui apparaissent au présent Cadastre.

De plus les droits de la Couronne, dans cette partie de la dite seigneurie, consistent dans le droit de Quint, lequel droit de Quint est computé, en formant une année commune sur le Quint accru dans le Bas Canada, pendant les vingt-cinq années immédiatement antérieures à la passation de l'Acte Seigneurial de 1854, et réparti sur la susdite partie de la dite seigneurie, en vertu des dispositions du dit acte, et se monte à une somme annuelle de une piastre et soixante-et-sept centins..... $1 67

Et en foi de tout ce que dessus j'ai signé.

Montréal, 24 Janvier, 1861.

Commissaire sous l'Acte Seigneurial Refondu.

QUÉBEC:
Imprimé par STEWART DERBISHIRE et GEORGE DESBARATS, Imprimeur de Sa Très-Excellente Majesté la Reine.
1861.

Nos. 48 & 50.

CANADA, B. C.

Procédés sous l'Acte Seigneurial de 1854 et ses amendements.

CADASTRE ABRÉGÉ

DE LA PARTIE DE LA

SEIGNEURIE DE MASKINONGÉ,

POSSÉDÉE PAR NORBERT DUCHESNY, Ecuyer, "pour $\frac{3}{4}$,"

ET

MADAME DUCHESNY, " $\frac{1}{4}$."

Fait le 24 Janvier, 1861, par **NORBERT DUMAS**, Ecuyer, Commissaire.

No. de référence.	No. du Terrier.	NOMS DES CENSITAIRES.	ÉTENDUE DE LA CONCESSION OU DU TERRAIN POSSÉDÉ. FRONT. Arpents.	Perches.	Pieds.	PROFONDEUR. Arpents.	Perches.	Pieds.	SUPERFICIE. Arpents.	Perches.	Pieds.	Emplacements ou Lots à bâtir, ou pour d'autres fins que pour des fins agricoles. VALEUR. £ s. d.	Montant de la Rente Constituée à être payée par le Censitaire. £ s. d.	Voyez référence au bas.
		Concession du Grand St. Jacques.												
1	1	Louis Lafontaine	2	5	...	18	...	...	45	...	...	.....	0 12 6	
2	2	Michel Barrette	3	...	...	35	...	...	105	...	...	.....	1 1 7½	
3	3	Joseph L'Heureux	1	8	...	19	...	...	34	20	...	.....	0 7 2¾	
4	4	F. X. Bérard	1	8	...	6	2	9	12	...	...	.....	0 2 5¾	
5	5	Do.	1	8	...	35	...	...	63	...	...	.....	0 10 10¾	
6	6	Do.	1	5	...	35	...	...	52	50	...	.....	0 10 10¾	
7	7	Do.	1	5	...	20	...	...	30	...	...	.....	0 8 11	
8	8	Cyrille Gilbert	1	5	...	20	...	...	30	...	...	.....	0 6 5	
9	9	Do.	1	5	...	20	...	...	30	...	...	.....	0 6 5	
10	10	Edouard Comtois	2	...	...	35	...	...	70	...	...	.....	0 17 5	
11	11	Liboire Grandpré	2	...	...	20	...	...	40	...	...	.....	0 8 4	
12	12	Méthode Rinville	2	...	...	20	...	...	40	...	...	.....	0 8 4	
13	13	Do.	2	...	...	40	...	...	80	...	...	.....	0 10 9	
14	14	Do.	1	...	...	20	...	...	20	...	...	.....	0 5 0½	
15	15	Do.	1	...	...	8	...	...	8	...	...	.....	0 0 6¼	
16	16	Pierre Sylvestre	2	...	...	20	...	...	40	...	...	.....	0 10 9	
17	17	Do.	2	...	...	20	...	...	40	...	...	.....	0 8 3	
18	18	François Grégoire	2	...	...	40	...	...	80	...	...	.....	0 16 6	
19	19	Israël Comtois	2	...	...	20	...	...	40	...	...	.....	0 10 9	
20	20	Do.	2	...	...	20	...	...	40	...	...	.....	0 8 3	
21	21	Do.	2	...	...	20	...	...	40	...	...	.....	0 8 3	
22	22	Do.	1	...	...	12	...	...	12	...	...	.....	0 3 1	
23	23	Virgil Vilandré	1	...	...	20	...	...	20	...	...	.....	0 4 10	
24	24	Do.	1	...	...	4	5	...	4	50	...	.....	0 1 7	
25	25	François Gagnon	1	...	...	16	...	...	16	...	...	.....	0 2 7½	
		Concession du Petit St. Jacques.												
26	1	Amable Rinville	1	5	...	20	...	...	30	...	...	.....	0 6 5	
27	2	Pierre Massé	1	5	...	20	...	...	30	...	...	.....	0 6 5½	
28	3	Jean Bte. Dézorcy, fils	...	...	...	...	...	...	...	...	...	.....	.....	
29	3	Dosité Massé	2	...	...	20	...	...	40	...	...	.....	0 9 1½	
30	4	Hercule Gervais	2	...	...	20	...	...	40	...	...	.....	0 9 1½	
31	5	Hercule Gervais	...	7	9	20	...	...	15	...	...	.....	0 3 9¼	
32	6	Dosité Massé	2	...	...	20	...	...	40	...	...	.....	0 8 11½	
33	7	Jean Bte. Dézorcy, fils	1	5	...	30	...	...	45	...	...	.....	0 9 7¼	

1* *Maskinongé. No.* 48 *et* 50

No. de référence.	No. du Terrier.	NOMS DES CENSITAIRES.	ÉTENDUE DE LA CONCESSION OU DU TERRAIN POSSÉDÉ. FRONT. Arpents.	Perches.	Pieds.	PROFONDEUR. Arpents.	Perches.	Pieds.	SUPERFICIE. Arpents.	Perches.	Pieds.	Emplacements ou Lots à bâtir, ou pour d'autres fins que pour des fins agricoles. VALEUR	Montant de la Rente Constituée à être payée par le Censitaire.	Voyez référence
												£ s. d.	£ s. d.	
		Concession du Petit St. Jacques.—(Suite.)												
34	8	Louis Dézorcy	1	5	...	20	...	...	30	...	...	.....	0 6 3	
35	9	Pierre Sylvestre	3	...	...	20	...	...	60	...	...	.....	0 14 6¼	
36	10	Louis Dandonneau	...	5	...	20	...	...	10	...	...	.....	0 2 3	
37	11	Benony Dandonneau	...	5	...	20	...	...	10	...	...	.....	0 2 3	
38	12	Prosper Dandonneau	2	...	...	20	...	...	40	...	...	.....	0 8 11½	
39	13	Pierre Didier	3	...	...	20	...	...	60	...	...	.....	0 12 10	
40	14	Antoine Grandpré	3	...	...	20	...	...	60	...	...	.....	0 12 10	
41	15	Louis Dandonneau	1	5	...	20	...	...	30	...	...	.....	0 9 0	
42	16	Pierre Valois	1	5	...	20	...	...	30	...	...	.....	0 7 3	
43	17	Sifroy Lafontaine	1	...	...	20	...	...	20	...	...	.....	0 4 4½	
44	18	Narcisse Sarazin	2	...	...	20	...	...	40	...	...	.....	0 11 3	
45	19	Sifroy Lafontaine	1	5	...	20	...	...	30	...	...	.....	0 7 3	
46	20	Jean Bte. Dézorcy	2	...	...	20	...	...	40	...	...	.....	0 9 7½	
47	21	Joseph Gagnon	2	...	...	20	...	...	40	...	...	.....	0 11 11¼	
48	22	Louis Plante	1	...	...	20	...	...	20	...	...	.....	0 4 4	
49	23	Veuve Olivier Joinville	1	5	...	20	...	...	30	...	...	.....	0 6 5½	
50	24	Roch Massé	1	5	...	20	...	...	30	...	...	.....	0 6 5½	
51	25	Pierre Sylvestre	3	...	...	20	...	...	60	...	...	.....	0 12 4½	
52	26	Pierre Laforêt	1	5	...	20	...	...	30	...	...	.....	0 6 5½	
		Concession du côté nord du Petit St. Jacques.												
53	1	Sifroy Lafontaine	1	5	...	5	...	...	7	50	...	.....	0 1 6½	
54	2	Ambroise Savois	4	...	...	15	...	...	60	...	...	.....	0 18 0	
55	3	Do.	2	...	...	15	...	...	30	...	...	.....	0 6 5½	
56	4	Sifroy Lafontaine	2	...	...	20	...	...	40	...	...	.....	0 8 3	
57	6	Paul Sylvestre	2	...	...	20	...	...	40	...	...	.....	0 8 3	
58	7	Do.	2	...	...	20	...	...	40	...	...	.....	0 8 3	
59	8	Pierre Brouillet	2	...	...	20	...	...	40	...	...	.....	0 8 3	
60	9	Pierre Sylvestre	2	...	...	20	...	...	40	...	...	.....	0 8 3	
61	10	Maxime Champagne	1	...	...	20	...	...	20	...	...	.....	0 4 6	
62	11	Grégoire Lincour	3	...	...	20	...	...	60	...	...	.....	0 12 10	
		Concession du Chenal du Nord.												
63	1	Pierre Bélile	...	5	...	10	...	...	5	...	...	.....	0 0 10	
64	2	Ludger Dupuis	1	5	...	10	...	...	15	...	...	.....	0 2 6	
65	3	Jean Bte. Dupuis	1	...	...	10	...	...	10	...	...	.....	0 1 8	

No. de référence.	No. du Terrier.	NOMS DES CENSITAIRES.	ÉTENDUE DE LA CONCESSION OU DU TERRAIN POSSÉDÉ. FRONT. Arpents.	Perches.	Pieds.	PROFONDEUR. Arpents.	Perches.	Pieds.	SUPERFICIE. Arpents.	Perches.	Pieds.	Emplacements ou Lots à bâtir, ou pour d'autres fins que pour des fins agricoles. VALEUR. £ s. d.	Montant de la Rente Constituée à être payée par le Censitaire. £ s. d.	Voyez référence au bas.
		Concession du Chenal du Nord.—(Suite.)												
66	4	Charles Bélile, Jos. Adam et	...	...	...	...	...	...	10	...	...	.....	0 3 4	
67	"	Alexis Adam.....	...	...	...	...	...	...	7	...	...	.....	0 2 9	
68	5	F. X. Gervais.....	1	5	...	10	...	...	15	...	...	.....	0 2 6	
69	6	David Valois.....	1	...	...	10	...	...	10	...	...	.....	0 1 8	
70	7	Jean Bte. Dupuis.....	2	7	9	10	...	...	27	50	...	.....	0 8 9	
71	8	Louis Gervais.....	2	...	...	10	...	...	20	...	...	.....	0 3 4	
72	9	Antoine Trempe.....	2	...	...	10	...	...	20	...	...	.....	0 3 4	
73	10	David Armstrong.....	3	5	...	10	...	...	35	...	...	.....	0 5 5	
74	11	Ludger Dupuis.....	3	...	...	10	...	...	30	...	...	.....	0 4 1½	
75	12	Do.	3	...	...	10	...	...	30	...	...	.....	0 4 1½	
76	13	Antoine Trempe.....	1	5	...	10	...	...	15	...	...	.....	0 2 6	
77	14	Narcisse Trempe.....	1	5	...	10	...	...	15	...	...	.....	0 2 6	
78	15	Hilaire Dézy.....	3	6	12	10	...	...	36	35	260	.....	0 5 2	
79	16	Do.	3	...	...	10	...	...	30	...	...	.....	0 4 1½	
80		Michel Dézy.....	3	6	12	10	...	...	36	35	260	.....	0 5 2	
81	18	Do.	3	...	...	10	...	...	30	...	...	.....	0 4 1½	
82	19	Louis Dézy.....	3	6	12	10	...	...	36	35	260	.....	0 5 2	
83	20	Do.	3	...	...	10	...	...	30	...	...	.....	0 4 1½	
84	21	Vincent Marion.....	3	5	...	10	...	...	35	...	...	.....	0 6 6	
85	22	Veuve F. X. Marion.....	2	...	...	10	...	...	20	...	...	.....	0 2 8½	
86	23	Octave Grenon.....	...	5	...	10	...	...	5	...	...	.....	0 0 6	
87	24	Norbert Grenon.....	1	5	...	10	...	...	15	...	...	.....	0 1 6	
88	25	Paul Marais.....	2	...	...	6	5	...	13	...	...	.....	0 1 3	
89	26	Joseph Dézorcy.....	1	5	...	20	...	...	30	...	...	.....	0 1 9	
90	27	Jean Bte. Dézorcy.....	1	5	...	20	...	...	30	...	...	.....	0 1 9	
91	28	Jean Bte. Lafontaine.....	1	5	...	20	...	...	30	...	...	.....	0 7 3½	
92	29	Prospère Gladu.....	...	7	9	6	...	...	4	50	...	.....	0 1 3	
93	30	Dosité Priscotte.....	...	7	9	6	...	...	4	50	...	.....	0 1 3	
		Concession de la Baie Bélair.												
94	1	Louis Gervais.....	2	...	...	18	...	...	36	...	...	.....	0 5 2	
95	2	Amable Gervais.....	1	...	...	18	...	...	18	...	...	.....	0 2 6	
96	3	Jean Bte. Gervais.....	1	...	...	18	...	...	18	...	...	.....	0 2 6	
97	4	Antoine Trempe.....	...	...	...	...	...	...	100	...	...	.....	0 10 0	
98	5	Narcisse Trempe.....	3	...	...	10	...	...	30	...	...	.....	0 4 1	
99	6	Do.	2	...	...	10	...	...	20	...	...	.....	0 3 0	

No. de référence.	No. du Terrier.	NOMS DES CENSITAIRES.	ÉTENDUE DE LA CONCESSION OU DU TERRAIN POSSÉDÉ. FRONT. Arpents	Perches	Pieds.	PROFONDEUR. Arpents.	Perches.	Pieds.	SUPERFICIE. Arpents.	Perches.	Pieds.	Emplacements ou Lots à bâtir, ou pour d'autres fins que pour des fins agricoles. VALEUR. £ s. d.	Montant de la Rente Constituée à être payée par le Censitaire. £ s. d.
		Concession de la Baie Bélair. (Suite.)											
100	7	Vincent Marion.....	4	7	9	20	...	...	95	...	...	.....	0 9 9
101	8	Veuve Frs. X. Marion.....	2	...	...	18	...	...	36	...	...	.....	0 7 0
102	9	Jean Bte. Dézorcy, fils.....	2	2	9	20	...	...	45	...	...	.....	0 11 8½
103	10	Antoine Comartin.....	...	7	9	20	...	...	15	...	...	.....	0 2 0
104	11	—— Bouvillier.....	...	5	...	20	...	...	10	...	...	.....	0 1 1½
105	12	Alexis Champagne.....	...	5	...	20	...	...	10	...	...	.....	0 1 1½
106	13	Alexis Brulé.....	...	5	...	20	...	...	10	...	...	.....	0 1 1½
107	14	H. Brulé.....	1	...	...	20	...	...	20	...	...	.....	0 2 3
108	15	Norbert Bérard.....	9	...	...	36	...	...	324	...	...	.....	1 14 4
109	16	Isaac Bérard.....	2	...	...	36	...	...	72	...	...	.....	0 6 11
110	17	Do.	...	9	...	18	...	...	16	20	...	.....	0 2 0
111	18	Léonard Bérard.....	1	5	...	20	...	...	30	...	...	.....	0 3 4
112	19	Do.	1	2	...	18	...	...	21	60	...	.....	0 2 6
113	20	Do.	1	5	...	18	...	...	27	...	...	.....	0 2 7
114	21	Louis Gonzague Bérard.....	1	2	...	18	...	...	21	60	...	.....	0 2 6
115	22	Chrysostôme Bérard.....	1	5	...	18	...	...	27	...	...	.....	0 2 7
116	23	Jean Bte. Bérard, fils.....	1	5	...	20	...	...	30	...	...	.....	0 2 6
117	24	Christophe Gravelle.....	3	...	...	20	...	...	60	...	...	.....	0 5 4
118	25	Do.	...	...	...	...	...	...	12	...	...	.....	0 6 5
119	26	Jean Bte. Bérard, père.....	2	...	...	36	...	...	72	...	...	.....	0 7 3
120	27	François Farly.....	2	...	...	36	...	...	72	...	...	.....	0 7 3
121	28	Veuve Célestin Champagne..	4	...	...	36	...	...	144	...	...	.....	0 13 7½

Emplacements ou Lots à bâtir, ou jouir d'autres fins que pour des fins agricoles. VALEUR.			Montant de la Rente Constituée à être payée par le Censitaire.		
£	s.	d.	£	s.	d.
.....			0	9	9
.....			0	7	0
.. ...			0	11	8½
.....			0	2	0
.....			0	1	1½
.....			0	1	1½
.....			0	1	1½
.....			0	2	2½
.....			1	14	4
.....			0	6	11
.....			0	2	0
.....			0	3	1
.....			0	2	6
.....			0	2	7
.....			0	2	6
.....			0	2	7
.....			0	2	6
.....			0	5	4
.....			0	6	5
.....			0	7	3
.....			0	7	3
.....			0	13	7½
			£8	13	

PROVINCE DU CANADA,
BAS CANADA.

Je, soussigné, **Norbert Dumas**, un des commissaires en vertu de l'acte seigneurial de 1854, certifie avoir fait, conformément à la loi, le présent cadastre de la partie de la seigneurie de Maskinongé sus-nommée. Et maintenant, en procédant à clore, comme je clos finalement, par les présentes, le dit cadastre, je fixe la valeur totale des divers droits et biens lucratifs de la dite seigneurie aux sommes suivantes, viz :

	$	cts.
1o. Valeur des cens et rentes.....	2575	75
2o. Valeur des lods et ventes.....	3332	50
	$5908	25

Les seigneurs n'ont droit à aucune autre indemnité, et il n'y a aucuns autres droits ni biens lucratifs à estimer dans cette dite seigneurie, outre ceux qui apparaissent et qui sont énumérés ci-dessus.

De sorte que la valeur totale de la dite seigneurie se trouve être de la somme de cinq mille neuf cent huit piastres et vingt-cinq centins, à laquelle somme je la fixe.

Daté à Maskinongé, le 12 Octobre, 1857.

NORBERT DUMAS,
Commissaire.

Province du Canada,
Bas Canada.

Je, soussigné, NORBERT DUMAS, un des Commissaires en vertu de l'Acte Seigneurial Refondu, ai fait en triplicata, et conformément à la loi, le présent Cadastre abrégé de la partie de la seigneurie de Maskinongé, possédée par Norbert Duchesny, Ecuyer, et Madame Duchesny.

Les rentes constituées payables aux seigneurs de cette partie de la dite seigneurie, par les censitaires d'icelle, et la valeur des droits casuels, pour l'abolition desquels une indemnité est accordée, par le gouvernement de cette province, aux dits seigneurs, pour le rachat du droit de lods et ventes, sont celles qui apparaissent au présent cadastre.

De plus les droits de la couronne, dans cette partie de la dite seigneurie, consistent dans le droit de Quint, lequel droit de Quint est computé en formant une année commune sur le Quint accru dans le Bas Canada, pendant les vingt-cinq années immédiatement antérieures à la passation de l'Acte Seigneurial de 1854, et réparti sur la susdite partie de la dite seigneurie, en vertu des dispositions du dit Acte, et monte à une somme annuelle de quatre piastres et quarante-deux centins..... $4 42

Et en foi de tout ce que dessus, j'ai signé.

Montréal, 24 Janvier, 1861.

Commissaire sous l'Acte Seigneurial Refondu.

QUÉBEC :
Imprimé par STEWART DERBISHIRE et GEORGE DESBARATS, Imprimeur de Sa Très-Excellente Majesté la Reine.
1861.

DE MASKINONGÉ.

Seigneurial Refondu, ai fait
e de la seigneurie de Maski-

eigneurie, par les censitaires
est accordée, par le gouver-
ventes, sont celles qui appa-

ie, consistent dans le droit
r le Quint accru dans le Bas
ion de l'Acte Seigneurial de
positions du dit Acte, et s-
..... $4 42

éal, 24 Janvier, 1861.

Acte Seigneurial Refondu.

Excellente Majesté la Reine.

No. 51.

CANADA, B. C.

Procédés sous l'Acte Seigneurial de 1854 et ses amendements.

CADASTRE ABRÉGÉ

DE LA PARTIE DE LA

SEIGNEURIE DE MASKINONGÉ,

POSSÉDÉE PAR NORBERT SICARD DE CARUFEL, ECUYER.

Fait le 24 Janvier, 1861, par **NORBERT DUMAS**, Ecuyer, Commissaire.

No. du cadastre abrégé.	No. du Terrier.	NOMS DES CENSITAIRES.	ÉTENDUE DE LA CONCESSION OU DU TERRAIN POSSÉDÉ. FRONT. Arpents.	Perches.	Pieds.	PROFONDEUR. Arpents.	Perches.	Pieds.	SUPERFICIE. Arpents.	Perches.	Pieds.	Emplacements ou Lots à bâtir, ou pour d'autres fins que pour des fins agricoles. VALEUR £ s. d.	Montant de la Rente Constituée à être payée par le Censitaire. £ s. d.	Voyez référence au bas.
		Concession Nord-Est de la Rivière Maskinongé.												
1	1	Médard Dugas							32				0 3 11	
2	2	Ovide Ratelle								50		150 0 0	0 0 0½	
3	3	Isaïe Marchand								25		200 0 0	0 0 0½	
4	4	Augustin Saucier							1			60 0 0	0 0 0½	
5	5	Jean Bte. Grenier							2	25		300 0 0	0 0 0½	
6	6	Dalphice Trempe								75		75 0 0	0 0 0½	
7	7	Alexis Milette								80		80 0 0	0 0 0½	
8	8	Antoine Paquin								25		40 0 0		
9	9	J. Bte. Grenier								40		40 0 0	0 0 0½	
												£ 945 0 0	£0 4 2½	

Province du Canada,
Bas Canada.

Je, soussigné, NORBERT DUMAS, un des commissaires en vertu de l'acte seigneurial de 1854, certifie avoir fait, conformément à la loi, le présent cadastre de la partie de la Seigneurie de Maskinongé susnommée. Et maintenant, en procédant à clore, comme je clos finalement, par les présentes, le dit cadastre, je fixe la valeur totale des divers droits et biens lucratifs de la dite Seigneurie aux sommes suivantes, viz :

	$ cts.
1o. Valeur des cens et rentes	14 00
2o. Valeur des lods et ventes	422 50
	$436 50

Le seigneur n'a droit à aucune autre indemnité, et il n'y a aucuns autres droits ni biens lucratifs à estimer dans cette dite Seigneurie, outre ceux qui apparaissent et qui sont énumérés ci-dessus.

De sorte que la valeur totale de la dite Seigneurie se trouve être de la somme de quatre cent trente-six piastres et cinquante centins, à laquelle somme je la fixe.

Daté à Maskinongé, le 10 Octobre, 1857.

NORBERT DUMAS,
Commissaire

Province du Canada,
Bas Canada.

Je, soussigné, NORBERT DUMAS, un des Commissaires en vertu de l'Acte Seigneurial Refondu, etc., en triplicata, et conformément à la loi, le présent Cadastre abrégé de la partie de la seigneurie de Maskinongé, possédée par Norbert Sicard de Carufel.

Les rentes constituées payables au seigneur de cette partie de la dite seigneurie, par les censitaires d'icelle, et la valeur des droits casuels, pour l'abolition desquels une indemnité est accordée, par le Gouvernement de cette province, au dit seigneur, pour le rachat du droit de lods et ventes, sont celles qui paraissent au présent cadastre.

De plus les droits de la couronne, dans cette partie de la dite seigneurie, consistent dans le droit de Quint, lequel droit de Quint est computé en formant une année commune sur le Quint accru dans le Bas Canada, pendant les vingt-cinq années immédiatement antérieures à la passation de l'Acte Seigneurial de 1854, et réparti sur la susdite partie de la dite seigneurie, en vertu des dispositions du dit Acte, et monte à une somme annuelle de trente-trois centins..... $00 33

Et en foi de tout ce que dessus, j'ai signé.

Montréal, 24 Janvier, 1861.

Commissaire sous l'Acte Seigneurial Refondu.

QUÉBEC:

Imprimé par S. [illegible] et DERBISHIRE et GEORGE DESBARATS, Imprimeur de Sa Très-Excellente Majesté la Reine.

1861.

Nos. 52 & 53.

CANADA, B. C.

Procédés sous l'Acte Seigneurial de 1854 et ses amendements

CADASTRE ABRÉGÉ

DE LA PARTIE DE LA

SEIGNEURIE DE MASKINONGÉ,

POSSÉDÉE PAR JOSEPH FLEURY ET JOSEPH DUPUIS, Ecuyers.

24 Janvier, 1861, par NORBERT DUMAS, Ecuyer, Commissaire.

No. de référence.	No. du Terrier.	NOMS DES CENSITAIRES.	ÉTENDUE DE LA CONCESSION OU DU TERRAIN POSSÉDÉ. FRONT. Arpents.	Perches.	Pieds.	PROFONDEUR. Arpents.	Perches.	Pieds.	SUPERFICIE. Arpents.	Perches.	Pieds.	Emplacements ou Lots à bâtir, ou pour d'autres fins que pour des fins agricoles. VALEUR. £ s. d.	Montant de la Rente Constituée à être payée par le Censitaire. £ s. d.	Voyez référence au bas.
1	1	Pierre Deziel.....	4	...	...	20	...	...	80	...	...	.....	0 5 6	
2	2	Alexis Guinard, fils.....	...	...	...	...	...	...	15	...	...	.....	0 0 4½	
3	3	Louis Bastien.....	...	...	...	...	...	...	3	...	...	.....	0 0 1	
4	4	Narcisse Dérosier.....	...	...	...	...	...	...	28	...	...	.....	0 0 7½	
5	5	Jean Dessert.	...	...	...	...	...	...	18	...	...	.....	0 0 5	
6	6	Veuve Honoré Beaulieu.....	...	...	...	...	...	...	12	...	...	.....	0 0 9	
													£0 7 9	

Province du Canada,
Bas Canada.

Je, soussigné, NORBERT DUMAS, un des commissaires en vertu de l'acte seigneurial de 1854, certifie avoir fait, conformément à la loi, le présent cadastre de la partie de la Seigneurie de Maskinongé sus-nommée. Et maintenant, en procédant à clore, comme je clos finalement, par les présentes, le dit cadastre, je fixe la valeur totale des divers droits et biens lucratifs de la dite Seigneurie aux sommes suivantes, viz :

	$ cts.
1o. Valeur des cens et rentes.....	25 83
2o. Valeur des lods et ventes.....	97 21
	$123 04

Les seigneurs n'ont droit à aucune autre indemnité, et il n'y a aucuns autres droits ni biens lucratifs à estimer dans cette dite Seigneurie, outre ceux qui apparaissent et qui sont énumérés ci-dessus.

De sorte que la valeur totale de la dite Seigneurie se trouve être de la somme de cent vingt-trois piastres et quatre centins, à laquelle somme je la fixe.

Daté à Maskinongé, le 10 Octobre, 1857.

NORBERT DUMAS,
Commissaire.

Province du Canada,
Bas Canada.

Je, soussigné, NORBERT DUMAS, un des Commissaires en vertu de l'Acte Seigneurial Refondu, fait, en triplicata et conformément à la loi, le présent cadastre abrégé de la partie de la seigneurie Maskinongé, possédée par Joseph Fleury et Joseph Dupuis, Ecuyer.

Les rentes constituées, payables aux seigneurs de cette partie de la dite seigneurie par les Censitaires d'icelle, et la valeur des droits casuels, pour l'abolition desquels une indemnité est accordée, par le Gouvernement de cette Province, aux dits seigneurs, pour le rachat du droit de lods et ventes, sont celles qui apparaissent au présent Cadastre.

De plus les droits de la Couronne, dans cette partie de la dite seigneurie, consistent dans le droit de Quint, lequel droit de Quint est computé, en formant une année commune sur le Quint accru dans le Bas Canada, pendant les vingt-cinq années immédiatement antérieures à la passation de l'Acte Seigneurial de 1854, et réparti sur la susdite partie de la dite seigneurie, en vertu des dispositions du dit acte, et se monte à une somme annuelle de douze centins..... $00 12

Et en foi de tout ce que dessus j'ai signé.

Montréal, 24 Janvier, 1861.

Commissaire sous l'Acte Seigneurial Refondu.

QUÉBEC:

Imprimé par STEWART DERBISHIRE et GEORGE DESBARATS, Imprimeur de Sa Très-Excellente Majesté la Reine.

1861.

E DE MASKINONGÉ.

Acte Seigneurial Refondu,
la partie de la seigneurie

seigneurie par les Censit
nité est accordée, par le G
lods et ventes, sont celles q

urie, consistent dans le dr
une sur le Quint accru dan
à la passation de l'Acte Se
u des dispositions du dit acte
..... $00 12

tréal, 24 Janvier, 1861.

l'Acte Seigneurial Refondu

-Excellente Majesté la Reine

No. 54.

CANADA, B. C.

Procédés sous l'Acte Seigneurial de 1854 et ses amendements.

CADASTRE ABRÉGÉ

DE LA PARTIE DE LA

SEIGNEURIE DE MASKINONGÉ,

POSSÉDÉE PAR PIERRE DUPUIS, Ecuyer.

Fait le 24 Janvier, 1861, par **NORBERT DUMAS**, Ecuyer, Commissaire.

No. de référence.	No. du Terrier.	NOMS DES CENSITAIRES.	ÉTENDUE DE LA CONCESSION OU DU TERRAIN POSSÉDÉ. FRONT. Arpents.	Perches.	Pieds.	PROFONDEUR. Arpents.	Perches.	Pieds.	SUPERFICIE. Arpents.	Perches.	Pieds.	Emplacements ou Lots à bâtir, ou pour d'autres fins que pour des fins agricoles. VALEUR. £ s. d.	Montant de la Rente Constituée à être payée par le Censitaire. £ s. d.	Voyez référence au bas.
1	1	Cyriac Ratelle.....	1	3	6	20	...	...	26	66	212	.....	0 5 5	
2	2	Veuve Honoré Beaulieu.....	...	...	...	...	...	...	15	...	...	.....	0 1 3	
3	3	Alexis Bruneau.....	...	...	...	...	...	...	20	...	...	.....	0 4 4½	
4	4	Joseph Gingras.....	...	...	...	...	...	...	46	...	...	.....	0 2 8½	
5	5	Modeste Lemire.....	...	...	...	...	...	...	8	25	...	.....	0 3 1½	
6	6	Daniel Maeras.....	...	...	...	...	...	...	....	25	...	.....	0 0 1½	
7	7	Amable Adam.....	...	...	...	...	...	...	7	50	...	.....	0 1 3	
8	8	Joseph Adam.....	...	...	...	...	...	...	3	...	...	.....	0 0 10	
9	9	Louis Roy.....	2	...	...	15	...	...	30	...	...	.....	0 2 8	
10	10	Louis Bruneau.....	2	...	...	15	...	...	30	...	...	.....	0 2 8	
11	11	Charles Margrain.....	4	...	...	20	...	...	80	...	...	.....	0 6 10	
													£1 11 3	

Province du Canada,
Bas Canada.

Je, soussigné, NORBERT DUMAS, un des commissaires en vertu de l'acte seigneurial de 1854, certifie avoir fait conformément à la loi, le présent cadastre de la partie de la seigneurie de Maskinongé sus-nommée. Et maintenant en procédant à clore, comme je clos finalement par les présentes, le dit cadastre, je fixe la valeur totale des divers droits et biens lucratifs de la dite seigneurie aux sommes suivantes, viz :

	$	cts.
1o. Valeur des cens et rentes.....	104	16
2o. Valeur des lods et ventes.....	62	50
	$166	66

Le seigneur n'a droit a aucune autre indemnité, et il n'y a aucuns autres droits ni biens lucratifs à estimer dans cette dite seigneurie, outre ceux qui apparaissent et qui sont énumérés ci-dessus.

De sorte que la valeur totale de la dite seigneurie se trouve être de la somme de cent soixante-et-six piastres et soixante-et-six centins, à laquelle somme je la fixe.

Daté à Maskinongé, le 12 Octobre, 1857.

NORBERT DUMAS,

Commissaire.

Province du Canada,
Bas Canada.

Je, soussigné, NORBERT DUMAS, un des Commissaires en vertu de l'Acte Seigneurial Refondu, a fait, en triplicata et conformément à la loi, le présent cadastre abrégé de la partie de la seigneurie de Maskinongé, possédée par Pierre Dupuis, Ecuyer.

Les rentes constituées, payables au seigneur de cette partie de la dite seigneurie par les Censitaires d'icelle, et la valeur des droits casuels, pour l'abolition desquels une indemnité est accordée, par le Gouvernement de cette Province, au dit seigneur, pour le rachat du droit de lods et ventes, sont celles qui apparaissent au présent Cadastre.

De plus les droits de la Couronne, dans cette partie de la dite seigneurie, consistent dans le droit de Quint, lequel droit de Quint est computé, en formant une année commune sur le Quint accru dans le Bas Canada, pendant les vingt-cinq années immédiatement antérieures à la passation de l'Acte Seigneurial de 1854, et réparti sur la susdite partie de la dite seigneurie, en vertu des dispositions du dit acte, et se monte à une somme annuelle de douze centins..... $00 12

Et en foi de tout ce que dessus j'ai signé.

Montréal, 24 Janvier, 1861.

Commissaire sous l'Acte Seigneurial Refondu.

QUÉBEC:
Imprimé par STEWART DERBISHIRE et GEORGE DESBARATS, Imprimeur de Sa Très-Excellente Majesté la Reine.
1861.

IE DE MASKINONGÉ.

l'Acte Seigneurial Refondu, a
e la partie de la seigneurie q

le seigneurie par les Censitaires
nnité est accordée, par le Gou
lods et ventes, sont celles qu

neurie, consistent dans le droi
nune sur le Quint accru dans
à la passation de l'Acte Sei
rtu des dispositions du dit Acte
..... $00 12

ntréal, 24 Janvier, 1861.

l'Acte Seigneurial Refondu.

s-Excellente Majesté la Reine.

No. 55.

CANADA, B. C.

Procédés sous l'Acte Seigneurial de 1854 et ses amendements.

CADASTRE ABRÉGÉ

DU

FIEF MARIE-ANNE,

POSSÉDÉ PAR LES HÉRITIERS DE SAMUEL GERRARD, Ecuyer.

Fait le 24 Janvier, 1861, par NORBERT DUMAS, Ecuyer, Commissaire.

No. de référence.

1
2
3
4
5
6
7
8
9
10
11
12
13
14
15
16
17
18
19
20
21
22
23
24
25
26
27
28
29
30
31
32
33
34
35

No. de référence.	No. du Terrier.	NOMS DES CENSITAIRES.	ÉTENDUE DE LA CONCESSION OU DU TERRAIN POSSÉDÉ. FRONT. Arpents.	Perches.	Pieds.	PROFONDEUR. Arpents.	Perches.	Pieds.	SUPERFICIE. Arpents.	Perches.	Pieds.	Emplacements ou Lots à bâtir, ou pour d'autres fins que pour des fins agricoles. VALEUR. £ s. d.	Montant de la Rente Constituée à être payée par le Censitaire. £ s. d.	Voyez référence au bas.
		Concession Crête de Coq.												
1	1	Joseph Racine	2			19			38				0 7 3½	
2	2	Do.							9				0 1 9¼	
3	3	Do.							23					
4	4	Louis Bergeron							73	13			0 3 11½	
5	5	Augustin Bélanger												
6	6	Do.							18				0 1 1¼	
7	7	Do.												
8	8	Charles Sévigny	2			18			36				0 1 11¾	
9	9	Fabien Picotte	1	5		30			45				0 10 6	
10	10	Pierre Brissette	1	5		30			45				0 10 6	
11	11	Sophie Plante		5		18			9				0 2 1¼	
12	12	Ant. Sicard Lavaute	2			27			54				0 12 0½	
13	13	Adolphe Picotte	2			28			56				0 12 5¾	
14	14	William Turner	3			10			30				0 6 9	
15	15	Olivier Gauthier							145	50			1 13 11¾	
16	16	Veuve Désiré Duhaime	1	5		15			22	50			0 5 0¾	
17	17	Maxime Duhaime	1	5		16			24				0 5 5	
18	18	Victor Picotte							110				1 4 10¼	
19	19	Antoine Dormeau		5		1	7	9		87	162		0 0 6	
20	20	Hercule Gagnon							7				0 1 9¼	
21	21	David Turner							7				0 1 9¼	
22	22	Do.	2	5		27			67	50			0 14 11	
23	23	Marcel Picard	1	5		2			3				0 0 9¼	
24	24	Do.	1	5		28			42				0 9 4¾	
25	25	Hercule Gagnon	2	2	9	28			63				0 14 0¼	
26	26	Louis Vallière							70				0 16 3	
27	27	Charles Dunn	3	5		30			105				1 3 3¾	
28	28	Do.	1	5		18			27				0 6 4¾	
29	29	William Turner	2	5		11			27	50			0 6 1¼	
30	30	Paul Trépanier	2			25	5		51				0 11 4½	
31	31	Louis G. Dubeau	2			16			32				0 7 2¼	
32	A 32	Zéphirin Commeault								15			0 0 5¾	
33	B 32	Ignace Lebert	2			15	5		31				0 7 2¼	
34	33	François Trépanier	3			21			63				0 14 0¼	
35	34	André Elliott, père	2			18			36				0 8 0¾	

No. de référence.	No. du Terrier.	NOMS DES CENSITAIRES.	ÉTENDUE DE LA CONCESSION OU DU TERRAIN POSSÉDÉ. FRONT. Arpents.	Perches.	Pieds.	PROFONDEUR. Arpents.	Perches.	Pieds.	SUPERFICIE. Arpents.	Perches.	Pieds.	Emplacements ou Lots à bâtir, ou pour d'autres fins que pour des fins agricoles. VALEUR. £ s. d.	Montant de la Rente Constituée à être payée par le Censitaire. £ s. d.	Voyez référence au bas.
		Concession Crête de Coq.— (Suite.)												
36	35	Jean Bte. Arsenault	2			16			32				0 7 2½	
37	36	André Elliott, père	1			32			32				0 7 2½	
38	37	André Elliott, fils	1			32			32				0 7 2½	
39	38	William Turner, fils							42	6	12		0 10 5	
40	39	William Turner, père		3		32			9	60			0 2 4	
41	40	Robert England		3		32			9	60			0 2 4	
42	41	William Turner	1	5		32			48				0 10 8½	
43	42	Charles Dunn							25				0 5 7½	
44	43	François Cloutier	4	5		32			144				1 11 11	
45	44	André Lemay	1			32			32				0 7 2½	
46	45	Athanase Picotte	1			32			32				0 7 2½	
47	46	Maxime Picotte	2			32			64				0 14 3	
48	47	Uldoric Picotte	2			32			64				0 14 3	
49	48	William Turner	4			32			128				1 8 4½	
									2065	41	174		£21 19 6	

PROVINCE DU CANADA,
BAS CANADA.

Je, soussigné, NORBERT DUMAS, un des Commissaires en vertu de l'Acte Seigneurial de 1854, certifie avoir fait, conformément à la loi, le présent Cadastre du Fief Marie-Anne. Et maintenant, en procédant à clore, comme je clos finalement, par les présentes, le dit Cadastre, je fixe la valeur totale des divers droits et biens lucratifs du dit Fief aux sommes suivantes, viz :—

	$ cts.
1. Valeur des Cens et Rentes	1465 00
2. Valeur des Lods et Ventes	539 58
3. Valeur du Moulin banal	12000 00
4. Valeur du Manoir et Domaine	6688 00
	$20692 58

J'adjuge que les Seigneurs n'ont droit à aucune indemnité pour la perte de leur droit de banalité dans ce Fief.

Il n'y a aucuns autres droits ni biens lucratifs à estimer dans ce dit Fief, outre ceux qui apparaissent et qui sont énumérés ci-dessus.

De sorte que la valeur totale du dit Fief se trouve être de la somme de vingt mille six cent quatre-vingt-douze piastres et cinquante-huit centins, à laquelle somme je la fixe.

Daté à Ste. Ursule, le 12 Octobre, 1857.

NORBERT DUMAS,

Commissaire.

Province du Canada,
Bas Canada.

Je, soussigné, NORBERT DUMAS, un des Commissaires en vertu de l'Acte Seigneurial Refondu, ai fait, en triplicata et conformément à la loi, le présent cadastre abrégé du Fief Marie-Anne.

Les rentes constituées, payables aux Seigneurs de ce Fief par les censitaires d'icelui, et la valeur des droits casuels, pour l'abolition desquels une indemnité est accordée, par le Gouvernement de cette Province, aux dits Seigneurs, pour le rachat du droit de lods et ventes, sont celles qui apparaissent au présent Cadastre.

De plus les droits de la Couronne, dans ce Fief, consistent dans le droit de Quint, lequel droit de Quint est computé, en formant une année commune sur le Quint accru dans le Bas Canada, pendant les vingt-cinq années immédiatement antérieures à la passation de l'Acte Seigneurial de 1854, et réparti sur le dit Fief, en vertu des dispositions du dit acte, et se monte à une somme annuelle de quinze piastres et cinquante-deux centins..... $15 52

Et en foi de tout ce que dessus j'ai signé.

Montréal, 24 Janvier, 1861.

Commissaire sous l'Acte Seigneurial Refondu.

QUÉBEC :
Imprimé par STEWART DERBISHIRE et GEORGE DESBARATS, Imprimeur de Sa Très-Excellente Majesté la Reine.

No. 55. 1861.

No. 56.

CANADA, B. C.

Procédés sous l'Acte Seigneurial de 1854 et ses amendements.

CADASTRE ABRÉGÉ

DE LA PARTIE DE LA

SEIGNEURIE DE NICOLET,

(Cinq Sixièmes par divis du Total.)

POSSÉDÉE (INDIVISÉMENT PAR PARTS ÉGALES) PAR HENRY WULFF TRIGGE ET ALFRED TRIGGE, Ecuyers.

Clos le 24 Janvier, 1861, par HENRY JUDAH, Ecuyer, Commissaire.

ERRATA.

No. de référence.	Nature de l'Erreur.			
	Page 3, titre, dans la seconde ligne de l'art. 4, *au lieu de* Villard, notaire, *lisez* Pillard, notaire.			
	do. do. dans la seconde ligne de l'art. 9, " Renovyzé, do. " Ranvoyzé, do.			
	Page 26, les numéros 1030 à 1048, qui figurent sous le numéro 326 de la colonne du Terrier, sont supprimés.			
	Les lettres C. N., en tête de chaque colonne du Terrier, depuis la page 44 jusqu'à la page 50 inclusivement, sont supprimées, et remplacées par les lettres N. B.			
9	Profondeur.....	*au lieu de*	4 arp. 2 per. 0 pds.....	*lisez* 0 arp. 4 per. 2 pds.
12, 14, 15	Nom.....	"	Brossard	" Brassard
120	Rente Constituée.....	"	$1 69½	" $1 79½
122	Do.	"	1 59½	" 1 69½
159	Do.	"	0 75	" 0 79
249	Superficie	"	3 arp. 0 per. 0 pds.	" 36 arp. 0 per. 0 pds.
266	Nom.....	"	Fortier	" Fortin
301	Profondeur.....	"	10 arp. 5 per. 0 pds. ...	" 9 arp. 5 per. 0 pds.
445	Nom.....	"	Veuve Jérémie Bourgeois.	" Jérémie Bourgeois
461	Front et profondeur.....	"	2 arp. fr. 14 arp. prof....	" ... arp. fr. ... arp. prof.
486	Profondeur.....	"	3 arp. fr. 13 arp. prof....	" ... arp. fr. ... arp. prof.
552	Rente Constituée.....	"	3 arp. 8 per. 0 N. pds...	" 3 arp. 0 per. 8 N. pds.
580	Do.	"	$3 84	" $3 85
637	Front	"	1 96	" 0 96
638	Do.	"	1 arp. 9 per. 0 pds.....	" 0 arp. 1 per. 9 pds.
778	Nom.....	"	1 arp. 9 per. 0 pds.....	" 0 arp. 1 per. 9 pds.
809	Front et Profondeur.....	"	Ambroise.....	" Antoine
870	Nom	"	2 arp. front 30 arp. prof..	" 3 arp. fr. 20 arp. prof.
889	Do.	"	Ryan	" Regan
892	*Voyez* Apostille, No. 47		Marotte	" Maratte
893	Do. Do. Do. 48			
901	Rente constituée.....	"	$3 77	" $3 80
905	Front	"	6 arp. 0 per. 0 pds.....	" ... arp. ... per. ... pds.
908	No. du Terrier.....	"	6	" 6½ S
935	Nom	"	Thibaut	" Thibault
983	Do.	"	Lecombe.....	" Lecomte
984	Do.	"	Do.	" Do.
991	Do.	"	Thériault	" Terriault
1070	Front	"	6 arp. 0 per. 2 pds.....	" 6 arp. 0 per. 0 pds.
1080	Nom.....	"	Hérit.	" Héritiers
1127	Superficie	"	90 arp. 0 per. 0 pds.....	" 0 arp. 90 per. 0 pds.
1192	Nom	"	Edouard.....	" Edward
1199	Do.	"	Vilbunr	" Vilbrun
1265	Profondeur	"	633½ pds.....	" 233½ pds.

Nicolet. No. 56.

PARTIE
DE LA SEIGNEURIE DE NICOLET,

Possédée par Henry Wulff Trigge et Alfred Trigge, Ecuyers.

Titre des Seigneurs.

Henry Wulff Trigge, écuyer, de la paroisse de Nicolet, dans le district des Trois-Rivières, Bas Canada, et Alfred Trigge, écuyer, de Madras, dans les Indes, sont seigneurs et propriétaires, par indivis, par parts égales, de cinq sixièmes par divis de la seigneurie de Nicolet, accessoires, etc., et du droit de banalité dans toute l'étendue du total de la dite seigneurie de Nicolet.

Leurs principaux titres sont :

1o. Concession, à titre de fief, seigneurie et justice, du 29 octobre, 1672, par Jean Talon, intendant, au sieur de Laubia, de deux lieues de front sur autant de profondeur, à prendre sur le Lac St. Pierre, savoir : une lieue au-dessus et une lieue au-dessous de la Rivière Nicolet, icelle comprise. " Voir Registre d'Intendance, No. 1, folio 15 ; aussi le volume des pièces et documents, relatifs à la Tenure Seigneuriale, demandés par une adresse de l'Assemblée Législative, en 1851, version française, page 16."

2o. Concession, à titre de fief et seigneurie, avec droit de chasse et de pêche, du 4 novembre, 1680, par le comte de Frontenac, gouverneur, et Duchesneau, intendant, au sieur Cressé, de l'Isle de la Fourche, étant dans la Rivière Cressé (ou Nicolet), ensemble les isles et islets qui sont dans la dite Rivière, jusqu'au bord de la dite isle ; avec trois lieues d'augmentation dans la profondeur des terres, qui sont au bout de toute la largeur de sa seigneurie, (viz : la seigneurie de Nicolet, telle que concédée par le premier octroi sus-mentionné.)—Voir Registre d'Intendance, No. 2, folio 21.—Aussi les pièces et documents, etc., comme ci-dessus, page 18.

3o. Acte d'adjudication, par le lieutenant-gouverneur ou la cour de jurisdiction royale des Trois-Rivières, au sieur Claude Poulin Cressé, du 7 novembre, 1747, du domaine et manoir principal de la seigneurie de Nicolet, avec cinq huitièmes de la dite seigneurie et tous les droits seigneuriaux, cens et rentes, lods et ventes et autres généralement quelconques, tant lucratifs qu'honorifiques, inhérents et annexés aux dits cinq huitièmes du dit fief, (le dit Claude Poulin Cressé étant devenu antérieurement propriétaire des autres trois huitièmes de la dite seigneurie par hérédité).

4o. Acte d'abandon du droit de banalité, sur toute la seigneurie de Nicolet, par le sieur Claude Poulin Cressé et son épouse, à Louis Pierre Poulin Cressé, leur fils aîné, du 24 juin, 1764, Villard, notaire.

5o. Extrait de baptême de Pierre Michel Cressé, fils de Louis Pierre Poulin Cressé, ci-dessus mentionné en dernier lieu, du 20 septembre, 1758.

6o. Vente, par Pierre Michel Cressé et son épouse, à François Baby, de deux tiers indivis du fief et seigneurie de Nicolet, avec tous les droits seigneuriaux y attachés, et en outre le droit de banalité sur toute l'étendue de la dite seigneurie de Nicolet, par acte du 9 janvier, 1819, J. E. Dumoulin, N. P.

7o. Vente, par le shérif des Trois-Rivières, à Kenelm Connor Chandler, des deux tiers de la seigneurie de Nicolet, sus-mentionnés, et du droit de banalité sur toute la seigneurie, avec tous les droits seigneuriaux, etc., appartenant à ce que sus-vendu, moulins à farine, moulins à scies, etc., etc., suivant contrat du 9 mars, 1821.

8o. Acte de foi et hommage, par K. C. Chandler, pour les deux tiers de seigneurie, etc., ci-dessus en dernier lieu mentionné, du 14 janvier, 1822.

9o. Vente, par dame veuve Jean Baptiste Lozeau, à K. C. Chandler, par acte du 18 juillet, 1822, Renvoyzé, notaire, d'un sixième indivis de la seigneurie de Nicolet, telle qu'elle est désignée dans les deux actes de concession d'icelle, dont l'un en date du 29 octobre, 1672, et l'autre du 4 novembre, 1680, avec tous les droits de cens et rentes, lods et ventes et autres généralement quelconques, tant lucratifs qu'honorifiques, inhérents et annexés au dit sixième de la dite seigneurie, etc., etc.

10o. Acte de foi et hommage, par K C. Chandler, pour cinq sixièmes indivis du fief et seigneurie de Nicolet, etc., etc., du 17 juin, 1829.

11o. Résiliation et partage entre K. C. Chandler, seigneur de cinq sixièmes de la seigneurie de Nicolet, et René Kimber et son épouse (cette dernière étant alors seigneuresse d'un douzième de la dite seigneurie), par acte du 7 septembre, 1839, L. M. Cressé, notaire. Par cet acte, K. C. Chandler se réserve expressément, à lui seul, le droit de banalité sur toute la dite seigneurie de Nicolet.

12o. Acte de partage, du 25 juin, 1840, L. M. Cressé, notaire, entre K. C. Chandler et dem. Marie M. J. E. Lozeau, seigneuresse, du dernier douzième de la seigneurie de Nicolet. Par ce dernier acte, K. C. Chandler se réserve également le droit de banalité sur toute la dite seigneurie de Nicolet.

13o. Acte de sépulture de K. C. Chandler, du 7 février, 1850.

14o. Testament, en langue anglaise, de K. C. Chandler, en date du 8 mai, 1844, par lequel testateur le dit K. C. Chandler dispose de ses biens comme suit :

" I give, bequeath and devise to my beloved wife Jane Grant for and during the term of her natural
" life, all and every, the real and personal, immoveable and moveable, property whatsoever and wheresoever
" situate, of which I may be proprietor and in possession at the time of my death, and all and every my right
" whatsoever, subject however to the payment of any legacy or legacies I may direct to be paid, and after
" her decease I give, bequeath and devise all and every, the said real and personal, immoveable and
" moveable property, and all and every such right, subject however to the payment of such legacy or
" legacies as aforesaid, to my two grand children Henry Wulff Trigge and Alfred Trigge, born of the marriage
" of Thomas Trigge, of the city of Quebec, Esquire, barrack master, and my late daughter Henrietta
" Chandler, in equal proportions, share and share alike, as tenants in common, hereby naming and
" appointing them my universal and residuary legatees and devisees, the same to be by them held and
" enjoyed " par indivis " and without any division or *partage* until the youngest shall have obtained the
" age of twenty-five years and in the event of the death of either of the said two children, without lawful
" issue, previous to such *partage* or division, the survivor shall inherit the share of the deceased."

Le testament ci-dessus a été vérifié, aux Trois-Rivières, le 8 février, 1850.—Il a été enregistré, à Becancour, le 23 février, 1850 ; à Québec, le 2 avril, 1850, aux bureaux d'enregistrements ; et il a été enregistré, à la Cour Supérieure, à Québec, le 21 mai, 1850.

15o. Cession et abandon, par dame Jane Grant, veuve du dit K. C. Chandler, aux dits Henry Wulff Trigge et Alfred Trigge, par acte du 3 juin, 1850, L. M. Cressé, notaire, de tous les biens et droits à elle acquis par le testament du dit K. C. Chandler, ci-dessus en dernier lieu cité.

No. de référence.	No. du Terrier.	NOMS DES CENSITAIRES.	ÉTENDUE DE LA CONCESSION OU DU TERRAIN POSSÉDÉ. FRONT. Arpents.	Perches.	Pieds.	PROFONDEUR. Arpents.	Perches.	Pieds.	SUPERFICIE. Arpents.	Perches.	Pieds.	Emplacements ou Lots à bâtir, ou pour d'autres fins que pour des fins agricoles. VALEUR. £ s. d.	Montant de la Rente Constituée à être payée par le Censitaire. $ cts.	Voyez référence au bas.
		Paroisse de Nicolet, Concession de la Pointe aux Sables.												
	Vol. 1.													
	1													
1	1	Louis Beauchemin	1	5	30				45				1 13	
2	"	Joseph Boiselair	1	9	30				57				1 41½	
3	"	Les commissaires d'école			90			90					0 01	
4	2	Joseph Duval, capitaine du Castor, Port St. François.	2 3 2	8 8 8	3 10 11 15 11 3				79	66	216		2 36	
5	3	Do.			102			105					0 01½	
6	"	Daniel Fraser			100			70				100 0 0	0 01½	
7	"	François Morel			100			100				50 0 0	0 01½	
8	"	Joseph Duval, capitaine, etc.			100			80				30 0 0	0 01½	
9	4	Héritiers Pierre Proulx		3	14	4	2		15	122			0 01	
10	"	Do.	2	8	3	22			61	96	216		1 40	
11	"	Sévère, Pierre et Félix Proulx	2	8	3	15			12	25			1 51	
12	5	Pierre Brossard	3			8			24				0 13	
13	"	Télesphore Bernard Cécile	1	5		33			49	50			0 27½	
14	6	Pierre Brossard	1	5		33			49	50			0 27½	
15	"	François Brossard	2			10			80				0 33	
16	7	Félix Proulx	6			3			18				0 12½	
17	"	Do.	1	5		25			37	50			0 99½	
18	8	Pierre Morel		5		20			30				0 08½	
19	"	Do.	3			3			9				0 16	
		Paroisse de Nicolet, Concession Nord-Est de la Rivière Nicolet.												
20	8	Héritiers Pierre Proulx, (*anse*)							6				0 00½	
21	9	Joseph Proulx	2			3			6				0 00½	
22	"	Jean Bte. George Proulx	5			3			15				0 01	
23	"	Joseph Edmond Proulx	2			5			10				0 00½	
24	10	Do.	4			4			16				0 00½	
25	"	Félix Proulx	2			5			10				0 00½	
26	11	Joseph Proulx	2			5			10				0 01	
27	"	Héritiers Pierre Proulx							120				0 07½	
28	"	Hubert et Ives Proulx	1			5			5				0 00½	
29	"	Jean Bte. George Proulx	2			3			6				0 00½	

No. de référence.	No. du Terrier.	NOMS DES CENSITAIRES.	ÉTENDUE DE LA CONCESSION OU DU TERRAIN POSSÉDÉ. FRONT. Arpents.	Perches.	Pieds.	PROFONDEUR. Arpents.	Perches.	Pieds.	SUPERFICIE. Arpents.	Perches.	Pieds.	Emplacements ou Lots à bâtir, ou pour d'autres fins que pour des fins agricoles. VALEUR.	Montant de la Rente Constituée à être payée par le Censitaire.
												£ s. d.	$ cts
	Vol. 1.	*Paroisse de Nicolet, Concession Nord-Est de la Rivière Nicolet.*—(Suite.)											
30	1/12	Joseph Edmond Proulx.....	2	6	...	60	...	...	1[illegible]	...	...	.....	0 49½
31	"	Do.	2	6	...	30	...	...	78	...	...	.....	0 25
32	"	Do.	...	5	...	3	...	...	1	50	...	.....	0 01½
33	"	Do.	2	6	...	15	...	...	39	...	...	.....	0 12½
34	13	Jean Bte. George Proulx.....	2	8	...	57	...	...	159	60	...	.....	0 53½
35	"	Do.	2	6	...	12	[illegible]	...	32	50	...	.....	0 10
36	14	Do.	...	...	...	...	...	...	25	...	...	.....	0 20
37	"	Ives Proulx.....	1	...	...	1	...	...	1	...	...	.....	0 01
38	15	Hubert et Ives Proulx.....	1	...	...	30	...	...	30	...	...	.....	0 31
39	"	Ives Proulx.....	2	...	...	28	...	...	56	...	...	.....	0 60
40	"	Do.	...	...	...	...	...	...	22	...	...	.....	0 31
41	16	Hubert Proulx.....	3	...	...	30	...	...	90	...	...	.....	0 96
42	"	Ambroise Thibault.....	1	...	...	3	...	...	3	...	...	.....	.....
43	"	Pierre Comeau Chailloux....	...	5	...	3	...	...	1	50	...	.....	.....
44	"	Do.	1	5	...	27	...	...	40	50	...	.....	.....
45	"	Do.	3	...	...	5	...	...	15	...	...	.....	.....
46	17	Jean Bte. Beaubien.....	...	...	26	...	...	20	...	...	...	.....	.....
47	"	Les Commissaires d'Ecole...	...	...	90	...	...	90	...	...	...	.....	.....
48	18	Jules et François Beaubien..	3	...	...	30	...	...	90	...	...	.....	.....
49	"	Do. ..	1	5	...	30	...	...	45	...	...	.....	.....
50	"	Jean Bte. Beaubien.....	3	...	...	30	...	...	90	...	...	.....	1 67
51	19	Représts. Modeste Richer Laflèche.....	6	...	...	30	...	...	180	...	...	.....	3 57½
		Paroisse de Nicolet. Concession St. Michel.											
52	20	Joseph Proulx	3	...	...	25	...	...	75	...	...	.....	.....
53	"	Do.	1	5	...	30	...	...	45	...	...	.....	.....
54	"	Joseph Edmond Proulx.....	1	5	...	30	...	...	45	...	...	.....	.....
55	21	Do.	1	5	...	30	...	...	[illegible]	...	...	.....	1 26
56	"	Raphaël Beaudouin et les représts. de Françs. Beaudouin.....	1	5	...	30	...	...	[illegible]	...	...	.....	0 83½
57	22	Le Séminaire de Nicolet.....	3	...	...	28	[illegible]	...	85	50	...	.....	1 68½
58	"	Do.	1	5	...	25	...	...	[illegible]	50	...	.....	0 83½
59	23	Do.	1	5	...	30	...	...	[illegible]	...	...	.....	0 83½

No. de référence.	No. du Terrier.	NOMS DES CENSITAIRES.	ÉTENDUE DE LA CONCESSION OU DU TERRAIN POSSÉDÉ. FRONT. Arpents	Perches	Pieds.	PROFONDEUR. Arpents	Perches.	Pieds.	SUPERFICIE. Arpents.	Perches.	Pieds.	Emplacements ou Lots à bâtir, ou pour d'autres fins que pour des fins agricoles. VALEUR £ s. d.	Montant de la Rente Constituée à être payée par le Censitaire. $ cts.	Voyez référence au bas.
	Vol. 1. 1	*Paroisse de Nicolet, Concession St. Michel.*—(Suite.)												
60	23	Raphaël Beaudouin, père, et Raphaël Beaudouin, fils.	6	5	...	10	...	...	65	...	...	.....	1 67½	
61	24	Raphaël Beaudouin et les représts. de Frans. Beaudouin.....	3	...	...	3	2	...	9	60	...	.....	56	
		Paroisse Nicolet. Concession Nord-Est de la Rivière Nicolet.												
62	25	Moras C. Beaubien.....	3	...	...	30	...	...	90	...	...	.....	1 87½	
63	"	John Rothwell Chamberlain..	3	6	...	30	...	...	108	...	...	.....	2 01½	
64	26	Les Syndics de l'Eglise de St. Bartholomew, (*emplacement*	...	7	9	2 2	3 1	7N 13s	.....			.....	0 00½	
65	27	Henry Wulff Trigge et Alfred Trigge, (*les Seigneurs*)...	7	...	...	40	...	...	278	...	...	.....	.....	(1)
66	"	Eusèbe Beaubien.....	1	9	9	36	...	...	70	20	...	.....	0 75½	
67	"	Do.	1	9	9	31	...	...	60	45	...	.....	0 71	
68	"	Dlle. Hortense Fortier.....	1	3	3	2	7	9	3	61	186	.....	0 05	
69	Vol. 3. 5 Vol. 1.	Jean Beaubien.....	2	...	...	6	...	...	12	...	...	.....	0 15	
70	27	La Fabrique de Nicolet.....	3	1	...	37	...	...	114	70	...	.....	0 18	
71	"	Do.	2 de là 1	... 5	...	5 6	... 7	... 9	20	12	162	.....	0 03	
72	"	Le Seminaire de Nicolet.....	...	...	...	...	...	...	140	...	...	.....	1 92	
73	Vol. 3. 44	Do.	1	5	...	30	...	...	45	...	...	.....	0 47½	(2)
	Vol. 1.	*Paroisse de Nicolet. Concession du Bois des Acadiens, Côté Nord.*												
74	28	Joseph Cressé.. front..... profondeur.	2 5	... ...	...	25	...	...	87	50	...	.....	2 39	
75	"	Le Séminaire de Nicolet....	2	5	...	25	...	...	62	50	...	.....	1 24½	
76	"	Charles Toupin.....	...	8	15½	25	...	...	22	19	294	.....	0 25	
77	29	Joseph René, fils de Frs.....	2	...	...	25	...	...	50	...	...	.....	0 84	
78	"	Antoine Lemire.....	3	...	...	25	...	...	75	...	...	.....	1 01½	
79	30	Moïse et Louis Lemerise....	1	5	...	30	...	...	45	...	...	.....	0 76	
80	"	François Charest.....	3	5	...	26 mo	7 yen	9 ne.	93	62	162	.....	1 16½	
81	31	Isaïe Desilets.....	2	...	...	25	...	...	50	...	...	.....	0 80	
82	32	Noël Pinard.....	2	...	...	25	...	...	50	...	...	.....	0 82½	
83	"	Les Commissaires d'Ecole...	...	...	60	...	...	200	...	...	...	.....	0 01½	

Nos. de référence	No. du Terrier.	NOMS DES CENSITAIRES.	ÉTENDUE DE LA CONCESSION OU DU TERRAIN POSSÉDÉ. FRONT. Arpents.	Perches.	Pieds.	PROFONDEUR. Arpents.	Perches.	Pieds.	SUPERFICIE. Arpents.	Perches.	Pieds.	Emplacements ou Lots à bâtir, ou pour d'autres fins que pour des fins agricoles. VALEUR. £ s. d.	Montant de la Rente Constituée à être payé par le Censitaire. $ cts.
	Vol. 1.	*Paroisse de Nicolet. Concession du Bois des Acadiens, Côté Nord.*—(Suite.)											
	1												
84	33	Noël Pinard	1	5	...	34	...	...	51	...	...	.....	0 86
85	"	Esdras Pinard	1	5	...	34	...	...	51	...	...	.....	0 86
86	"	Jean Bte. Isaïe Beauchemin.	1	...	...	38	...	...	38	...	...	.....	0 64
87	34	Do.	2	...	...	35	...	...	70	...	...	.....	1 17½
88	"	Simon Caron	2	...	...	38	...	...	76	...	...	.....	1 28
89	35	Louis Beauchemin	2	5	...	10	...	...	25	...	...	.....	0 41
90	"	Louis Gonzague Levasseur	1	5	...	5	...	...	7	50	...	.....	0 05
91	36	Jean Louis Pinard	2	...	...	25	...	...	50	...	...	.....	1 32
92	"	Joseph Pinard	...	5	...	20	...	...	10	...	...	.....	0 26½
		Paroisse de Nicolet. Concession du Bois des Acadiens, Côté Sud.											
93	37	Isaïe Desilets	2	...	...	10	...	...	20	...	...	.....	0 53
94	"	Angèle Parent, épouse de Louis Houle	3	...	...	9	...	...	27	...	...	.....	1 03
95	38	Jean Louis Pinard	3	...	...	12	...	...	36	...	...	.....	1 01½
96	"	George Robichaud	...	5	...	1	...	...	...	50	...	.....	0 01½
97	39	Angèle Parent, épouse de Louis Houle	1	4	...	13	...	...	18	20	...	.....	0 46
98	"	Esdras Pinard	1	2	...	14	...	...	16	80	...	.....	0 40
99	"	Noël Pinard	1	2	...	14	...	...	16	80	...	.....	0 40
100	40	Isaïe Desilets	2	...	...	14	...	...	28	...	...	.....	0 40
101	"	Do.	...	5	...	1	...	...	...	50	...	.....	0 01
102	"	François Charest	3	...	...	17	...	...	51	...	...	.....	1 01½
103	41	Moïse et Louis Lemerise	1	5	...	14	6	...	21	90	...	.....	0 38
104	"	Joseph Ovide Rousseau	2	7	9	20	...	...	55	...	...	.....	1 15
105	42	Do.	3	7	9	18	...	...	67	50	...	.....	2 07½
106	"	Charles Toupin	1	3	1¼	20	...	...	26	13	288	.....	0 87
107	43	Onézime Rochette	3	8	7¼	20	...	...	76	86	36	.....	2 38
108	"	Do.	...	3	...	1	...	...	...	30	...		
		Paroisse de Nicolet, Concession du Grand St. Esprit, Coté Nord-Est.											
109	44	Jean Louis Pinard	3	...	...	11	...	...	33	...	...	.....	1 92
110	45	Pierre Champagne	...	7	9	11	...	...	8	25	...	.....	0 45

No. de référence.	No. du Terrier.	NOMS DES CENSITAIRES.	ÉTENDUE DE LA CONCESSION OU DU TERRAIN POSSÉDÉ. FRONT. Arpents.	Perches.	pds.	PROFONDEUR. Arpents.	Perches.	Pieds.	SUPERFICIE. Arpents.	Perches.	Pieds.	Emplacements ou Lots à bâtir, ou pour d'autres fins que pour des fins agricoles VALEUR. £ s. d.	Montant de la Rente Constituée à être payée par le Censitaire, tel qu'établi par la Cour de Revision. $ cts.	Voyez référence au bas.
		Paroisse de Nicolet, Concession du Grand St. Esprit, Côte Nord-Est.—(Suite.)												
	Vol. 1.													
111	1/45	Pierre Proulx, fils de Raphaël	7	9		11			8	25		.....	0 45	
112	46	Sévère et Pierre Proulx	2	2	9	11			24	75		.....	1 42½	
113	"	Pierre Proulx, fils de Raphaël.	2	2	9	11			24	75		.....	1 37½	
114	47	Louis Rocheleau	3			11			33			.....	1 82½	
115	"	Do.	1	5		11			16	50		.....	0 88½	
116	48	Repis. Jean Rocheleau	1	5		11			16	50		.....	0 88½	
117	"	Joseph Pothier	1	5		11			16	50		.....	0 93	
118	49	Pierre Duguay	3	1		11			34	10		.....	1 95	
119	50	Louis Bourguignon	1	5		11			16	50		.....	0 91	
120	"	Pierre Bourguignon	3			11			33			.....	1 69½	
121	"	H. W. Trigge et Alf. Trigge		1	12	11			1	83	108	.....	.....	
122	"	Pierre Bourguignon	2	8	6	11			31	16	216	.....	1 59½	
123	51	Joseph René, fils de Frs.	3			11			33			.....	1 87	
124	"	Antoine Bourgeois	3			11			33			.....	1 83	
125	52	François Pelletier	3			11			33			.....	1 87	
126	"	François René	3			11			33			.....	1 86	
127	53	Pierre Lepage	3			11			33			.....	1 86	
128	"	Joseph René, fils de Michel	3			11			33			.....	1 84	
129	54	Louis René, fils de Michel	3			11			33			.....	1 86	
130	"	Louis Michel René	3			11			33			.....	0 65	
131	55	Stanislas Lausière	4			11			44			.....	2 47½	
132	56	Jean Bte. Goudreau	2			11			22			.....	0 43½	
133	"	Pierre Duval	2			11			22			.....	1 23½	
134	57	Antoine Duval	1			11			11			.....	0 62	
135	"	Joseph Beaulac L. Lacharité	3			11			33			.....	0 62½	
136	"	Les Commissaires d'Ecole			90			90				.....	0 01½	
137	58	Clément Beaulac L. Lacharité	1	5		11			16	50		.....	0 99	
138	59	Joseph Lampron Lacharité	1	5	4½	11			16	77	162	.....	0 91	
139	59 60	Joseph Osias Boudreau	3			11			33			.....	1 33	(3)
140	60	Louis Bourguignon	3			11			33			.....	1 87	
141	61	Clément Beaulac L. Lacharité	3			11			33			.....	1 87	
142	"	Charles Claude L. Lacharité	3			11			33			.....	1 87	
143	62	Do.	1			11			11			.....	0 62	
144	"	Jean Bte. Morrissette, fils	2			11			22			.....	1 24½	
145	"	Anselme Trudel	1			11			11			.....	0 62	

(3) *Nicolet. No.* 56.

No. de référence.	No. du Terrier.	NOMS DES CENSITAIRES.	ÉTENDUE DE LA CONCESSION OU DU TERRAIN POSSÉDÉ. FRONT. Arpents.	Perches.	Pieds.	PROFONDEUR. Arpents.	Perches.	Pieds.	SUPERFICIE. Arpents.	P.	Pieds.	Emplacements ou Lots à bâtir, ou pour d'autres fins que pour des fins agricoles. VALEUR. £ s. d.	Montant de la Rente Constituée à être payée par le Censitaire, tel qu'établi par la Cour de Rev... $ cts.
	Vol. I.	*Paroisse de ... sion du Grand St. Esprit, Côté Nord-Est.*— (Suite.)											
146	1/63	Joseph Goudreau.....	...	5	...	1	...	...	....	50	...	.....	0 01½
147	"	Jean Bte. C. Guévin, (*front*).	2	...	...	5	2	9	10	50	...	.....	0 66
148	64	Joseph Goudreau, (*profondeur*)	2	...	...	6	...	...	12	...	...	.....	0 72½
149	65	Ignace L. Lupien.....	5	...	...	11	...	...	33	...	...	.....	1 82½
150	66	Jean Bte. Morrissette, père...	3	...	...	11	...	...	33	...	...	.....	1 82
151	67	Do. ...	1	5	...	11	...	...	16	50	...	.....	0 32
152	"	Jean Thérien.....	...	7	9	...	5	...	....	37	162	.....	0 01½
153	68	Do.	3	...	...	11	...	...	33	...	...	.....	1 20½
154	69	Athanase Houle, comme tuteur d'Adolphe Houle...	1	5	...	11	...	...	16	50	...	.....	0 89
		Paroisse de Ste. Monique, Concession du Grand St. Esprit, Coté Nord-Est.											
155	69	Jean Bte. Guévin, fils.....	3	...	...	11	...	...	33	...	...	.....	0 79
156	70	Stanislas Clément Guévin....	3	...	...	11	...	...	33	...	...	.....	0 79
157	"	Ambroise Thérien.....	1	5	...	11	...	...	16	50	...	.....	0 91½
158	"	Joseph Thérien.....	1	5	...	11	...	...	16	50	...	.....	0 91½
159	71	Do.	3	...	...	11	...	...	33	...	...	.....	0 75
160	71	Joseph Parmentier Nourie...	3	...	...	11	...	...	33	...	...	.....	0 63
161	72	Michel Lupien.....	1	5	...	11	...	...	16	50	...	.....	0 39½
162	73	Ambroise Thérien.....		5	...	11	...	...	16	50	...	.....	0 91½
163	"	Pierre Sifroi Beauchemin....	3	...	...	11	...	...	33	...	...	.....	0 65
164	74	Lucie Lemire, épouse de Joseph Vilbrun.....	2	...	...	11	...	...	22	...	...	.....	0 53
165	75	Joseph Vilbrun.....	1	...	...	11	...	...	11	...	...	.....	0 60½
166	"	Louis Foucault.....	1	6	...	11	...	...	17	60	...	.....	0 02
167	76	Jean Lonval.....	2	4	...	11	...	...	26	40	...	.....	0 26
168	"	Antoine Raiche.....	2	...	...	11	...	...	22	...	...	.....	0 22½
169	77	Michel Lemire.....	2	2	5	11	...	...	24	50	180	.....	0 03½
170	78	Basile Boisclair.....	...		...	11	...	...	5	50	...	.....	0 29½
171	79	Esdras Boisclair.....	1	1	9½	11	...	...	13	68	18	.....	0 70
172	"	Léon Marcotte.....	3	...	...	11	...	...	33	...	...	.....	0 78½
173	80	Grégoire Daneau.....	3	...	...	11	...	...	33	...	...	.....	0 79
174	"	Basile Boisclair.....	3	...	...	11	...	...	33	...	...	.....	1 8
175	81	Modeste Provancher Vilbrun, fils.....	3	...	...	11	...	...	33	...	...	.....	1 82½

Emplacements ou Lots à bâtir, ou pour d'autres fins que pour des fins agricoles. VALEUR. £ s. d.	Montant de la Rente Constituée à être payée par le Censitaire, tel qu'établi par la Cour de Revision. $ cts.
.....	0 01½
.....	0 66
.....	0 72½
.....	1 82½
.....	1 82
.....	0 [illegible]
.....	0 01½
.....	1 20½
.....	0 89
.....	0 [illegible]
.....	0 79
.....	0 91½
.....	0 91½
.....	0 75
.....	0 63
.....	0 89½
.....	0 91½
.....	0 65
.....	0 53
.....	0 60½
.....	0 02
.....	0 26
.....	0 22½
.....	0 02½
.....	0 29½
.....	0 70
.....	0 78½
.....	0 79
.....	1 [illegible]
.....	1 82½

No. de référence.	No. du Terrier.	NOMS DES CENSITAIRES.	ÉTENDUE DE LA CONCESSION OU DU TERRAIN POSSÉDÉ. FRONT. Arpents	Perches.	Pieds.	PROFONDEUR. Arpents.	Perches.	Pieds.	SUPERFICIE. Arpents.	Perches.	Pieds.	Emplacements ou Lots à bâtir ou pour d'autres fins que pour des fins agricoles. VALEUR. £ s. d.	Montant de la Rente Constituée à être payée par le Censitaire, tel qu'établi par la Cour de Révision. $ cts.	Voyez référence au plan.
		Paroisse de Ste. Monique, Concession du Grand St. Esprit, Côté Nord-Est.—(Suite.)												
	Vol. 1													
	1													
176	81	Thomas Parmentier Nourrie.	3			11			33				1 82½	
177	82	George Boisclair	3			11			33				1 82½	
178	"	Joseph Parmentier Nourrie	3			11			33				1 86	
179	83	Théophile Boisclair	1	5		11			16	50			0 91	
180	"	Philippe Deshaies dit St. Cyr.		5		2			1				0 06½	
181	84	Joseph et Paul Girard	1 / 1			2 / 9			15	50			0 79½	
182	"	Félix Boisclair	1	5		11			16	50			0 91	
183	85	Hubert Gaudet	1	5		11			16	50			0 91½	
184	"	Félix Boisclair	3			11			33				1 77½	
185	86	Ambroise René, fils	3			11			33				1 [illegible]	
186	"	Damase Provancher Vilbrun *et ux*	1	8	12	11			20	53	108		1 13½	
187	"	H. W. & A. Trigge "Route"		1	6	11			1	46	216			
188	87	François Marcotte	2	5		11			27	50			1 52	
189	"	Louis Boisclair, fils de Basile.	1	5		11			16	50			0 91	
190	88	Zoel Houle	3			11			33				1 82	
191	"	Michel Bourgeois	3			11			33				1 82	
192		Grégoire Pinard	3			11			33				1 82½	
193		Charles Guertin	3			11			33				1 84	
194	91	Joseph Bellefeuille	3			11			33				1 82½	
195	"	Rts. Pierre Simon Provancher.	3			11			33				1 82½	
196	92	Thomas Boucher	1	5		11			16	50			0 91½	
197	"	Jérémie Thérien	1	5		11			16	50			0 91	
198	93	Louis Provancher dit Bezeau.	3			11			33				1 82½	
199	"	Hypolite Desfossés	3			11			33				1 82½	
200	94	Do.	3			11			33				1 82	
201	"	Octave Lausière	3			11			33				1 82½	
202	95	Jean Thérien	1	5		11			16	50			0 91½	
203	"	Esdras Letendre	1	5		11			16	50			0 91	
204	96	Cuthbert Béliveau	3			11			33				2 01	
205	"	Uldoric Fleurant	3			11			33				2 1½	
206	98	Louis Camirand, fils	2			11			22				1 46	
207	99	Michel Bergeron	2			11			22				1 36	
208	"	Cléophas Provancher Vilbrun.	2			11			22				1 36	
209	100	Antoine Désilets	3			11			33				1 66	

No. de référence.	No. du Terrier.	NOMS DES CENSITAIRES.	ÉTENDUE DE LA CONCESSION OU TERRAIN POSSÉDÉ — FRONT. Arpents.	Perches.	Pieds.	PROFONDEUR. Arpents.	Perches.	Pieds.	SUPERFICIE. Arpents.	Perches.	Pieds.	Emplacements ou Lots à bâtir, ou pour d'autres fins que pour des fins agricoles. VALEUR. £ s. d.	Montant de Rente Constituée à être payé par Censitaire, tel qu'établi par le Cadastre Revisé. $ cts.
	Vol. 1.	*Paroisse de Ste. Monique, Concession du Grand St. Esprit, Côté Nord-Est.*—(Suite.)											
	1												
210	100	Joseph Grammont	1			11			11				0 56
211	101	Alarie Mercier	3	5		11			38	50			1 95
212	"	Anselme Trudel	1	5		11			16	50			0 85
213	"	Joseph Camirand	3			11			33				2 01½
214	102	Louis Provancher dit Bezeau	3			11			33				2 01
215	"	Pierre Belleville	3			11			33				2 01
216	103	Athanase Ozias Boudreau	1	5		11			16	50			0 83
217	"	Edouard Cloutier	1	5		11			16	50			0 83
218	104	Edouard Camirand	3			11			33				2 01½
219	"	Louis Provancher dit Bezeau	3			11			33				2 01½
220	105	Narcisse Camirand	3			11			33				2 01
221	106	Joseph Parmentier Nourrie	3			11			33				2 1
222	"	Louis Camirand, fils	3			11			33				2 01
223	107	Jean Martel	3			11			33				2 01½
224	108	Calixte Thérien	3			11			33				2 01
225	"	Esdras Thérien	3			11			33				2 01½
226	109	Sévère Provancher	3			11			33				2 01
227	110	Hypolite Desfossés	3			11			33				2 01½
228	"	Louis Armand Richard, fils	3			11			33				2 01
229	111	Jean Bte. Pinard	1	5		11			16	50			1 01
230	"	David St. Cyr	1	5		11			16	50			1 01
231	112	Ambroise René	3			11			33				2 01
232	"	Alexandre Provancher Vilbrun	3			11			33				2 01½
233	113	Alexis O. Boudreau	3			11			33				2 01
234	"	David O. Boudreau	3			11			33				2 01½
235	114	Cyprien O. Boudreau	3			11			33				2 01
236	"	Hyacinthe Caron	3			11			33				2 01½
237	115	Olivier Lemire	3			11			33				2 01
238	"	Louis Pascal Bourguignon	3			11			33				2 01½
239	"	H. W. & A. Trigge							35	34			
240	"	Do.							60	41			
241	"	Do.							29	63	81		
242	119	Joseph Charles Champagne	3			4	N. S.		9	90			2 01
243	"	H. W. & A. Trigge							18				

No. de renvoi	No. de Terrier.	NOMS DES CENSITAIRES.	ETENDUE DE LA CONCESSION OU DU TERRAIN POSSÉDÉ. FRONT. Arpents	Perches	Pieds	PROFONDEUR. Arpents	Perches	Pieds	SUPERFICIE. Arpents	Perches	Pieds	Emplacements ou Lots à bâtir, ou pour d'autres fins que pour des fins agricoles. VALEUR. £ s. d.	Montant de la Rente Constituée à être payée par le Censitaire, tel qu'établi par la Cour de Revision. $ cts.	Voyez référence au bas.
		Paroisse de Ste. Monique, Concession du Grand St. Esprit, Côté Nord-Est.—(Suite.) Vol. 1.												
244	130	Joseph Marcotte, fils	3			2 8 N. / 2 6 S.			8	10			2 1½	
245	"	H. W. et A. Trigge							20	76	162			(15)
246	"	Do.							11	56	243			(16)
		Paroisse de Nicolet. Concession du Grand St. Esprit, Côte Sud-Ouest.												
247	125	Louis Pinard	3			32			96				1 78	
248	"	Louis Parmentier Nourrie	1			32			32				0 65	
249	126	Do.	1 5 de la / 1 2 9 de la			20 / 5			3	25			1 78½	
250	"	Jean Simon Provancher	1	5		20			30				1 78½	
251	"	Louis François Desfossés	2 / 1 7 9			10 / 9			35	75			1 97½	
252	127	Louis Pascal Bourguignon	2 / 1 7 9			10 / 9			35	75			1 97½	
253	"	Do.	3			6			18				1 46½	
254	128	Guillaume Gosselin	1	5		6			9				0 62½	
255	"	Louis Pascal Bourguignon	1	5		6			9				0 62	
256	129	Pierre Bourguignon	3			5 5 N. / 4 5 S.			15				0 93	
257	132	François Pelletier							28	50			1 61	
258	130	Prospère B. Champagne	1	2	9	3			3	75			0 21½	
259	131	Pierre Bourgeois		7		5			3	50			0 62	
260	"	Calixte Pagé	1	8		17 N. / 20 S.			34	40			1 89	
261	132	Marguerite Lausière, Epouse de Joseph Léon Boisvert	1			20			20				1 13	
262	133	Joseph Léon Boisvert	2	5		20			50				2 69½	
263	"	Joseph Albert Duval	3			20			60				3 39	
264	134	Adolphe Duval	3			20			60				3 32½	
265	"	Stanislas Lausière	2 6 front / 4 6 prof.			13			46	80			2 33½	
266	135	Edouard Fortier	1	8		8			14	40			0 26	
267	136	Jean Bte. Goudreau	4	7	9	20			95				4 23	
268	136-7	Louis René, fils de Michel	3			13	3	6	40				2 32	
269	137	Anselme Trudel	3			20			60				3 39	

No. de référence.	No. du Terrier.	NOMS DES CENSITAIRES.	ÉTENDUE DE LA CONCESSION OU DU TERRAIN POSSÉDÉ. FRONT. Arpents.	Perches.	Pieds.	PROFONDEUR. Arpents.	Perches.	Pieds.	SUPERFICIE. Arpents.	Perches.	Pieds.	Emplacements ou Lots à bâtir, ou pour d'autres fins que pour des fins agricoles. VALEUR. £ s. d.	Montant de la Rente Constituée à être payée par le Censitaire, tel qu'établi par la Cour de Révision. $ cts.
	Vol. 1.	*Paroisse de Nicolet, Concession du Grand St. Esprit, Côté Sud-Ouest.*—(Suite.)											
270	138	Pierre Sanschagrin	3			20			60				1 52
271	"	Zéphirin Trudel	3			20			60				3 39
272	139	Onésime Caron et Jean Bte. C. Guévin (*Front*)	3			20			60				3 32½
273	"	Jean Bte. Guévin (*profondeur*)	2	2	9	6	2	9	14	6	81		1 00
274	140	Clément B. L. Lacharité	1	5	de	20	là		37	80	305		2 25
			1	2	9	6	29						
275	"	Joseph B. L. Lacharité	1	5	de	20	là		36	25			2 15½
			1			6	29						
276	"	Charles C. L. Lacharité	1			20			20				1 13½
277	141	Jean Bte. Morrissette, fils	1			20			20				1 13½
278	"	Anselme Trudel	1			20			20				1 13½
279	142	Jean Bte. C. Guévin	3			20			60				3 06
280	"	Joseph Goudreau	2			20			40				2 27
281	143	Antoine Sirois	2			20			40				2 26
282	"	Jean Bte. Morrissette, fils	2			20			40				2 27
283	144	Louis Morrissette	3			20			60				3 39
284	"	Jean Bte. Morrissette, père	3			20			60				3 39
		Paroisse de Ste. Monique, Concession du Grand St. Esprit, Côté Sud-Ouest.											
285	145	Alaric Mercier	4			20			80				3 78
286	"	Antoine Provancher Vilbrun	2			20			40				0 78
287	146	Représs. Michel Thérien	3			20			60				1 17½
288	"	Olivier Lemire	2			20			40				0 78
289	147	Jean Bte. Geoffroi	1			20			20				0 39
290	"	Amédée Camirand	1	5		20			30				1 69½
291	148	Honoré Camirand	1	5		20			30				1 69½
292	"	Olivier Lemire	1	5		20			30				1 66
293	149	Michel Lupien	1	5		20			30				1 66
294	"	Ambroise René, père	2			20			40				2 22
295	150	Jean Bte. Geoffroi	3			20			60				3 31
296	"	Joseph Provancher Vilbrun	1			20			20				1 13½
297	151	Louis Foucault	2	6		20			52				0 04

No. de référence.	No. du Terrier.	NOMS DES CENSITAIRES.	ÉTENDUE DE LA CONCESSION OU DU TERRAIN POSSÉDÉ. FRONT. Arpents	Perches	Pieds.	PROFONDEUR. Arpents	Perches	Pieds.	SUPERFICIE. Arpents	Perches	Pieds.	Emplacements ou Lots à bâtir, ou pour d'autres fins que pour des fins agricoles. VALEUR. £ s. d.	Montant de la Rente Constituée à être payée par le Censitaire, tel qu'établi par la Cour de Révision. $ cts.	Voyez référence au bas.
		Paroisse de Ste. Monique, Concession du Grand St. Esprit, Côté Sud-Ouest.—(Suite.)												
	Vol. 1.													
	I													
298	151	Louis Boisclair.....	1	2	15	22	.....		28	23	108	.....	0 04	
299	152	Norbert Marcotte.....	2	.....		20	.....		40	.....		.....	0 08½	
300	"	Jean Lonval.....	2 1 9 10 5 de là 1 6 9 9 5						38	25	...	.....	0 48½	
301		Amédée Camirand.....	1 1 9 10 5 de là 1 6 9 10 5						27	75	...	.....	0 35	
302	154	Esdras Boisclair.....	1	6	8	20	.....		32	93	168	.....	1 65	
303	155	Victor Lupien, fils de Jos....	3	.....		20	.....		60	.....		.....	3 39	
304	"	François Parmentier Nourrie, petit-fils, et Esdras Levasseur	3	.....		20	.....		60	.....		.....	3 40	
305	156	Louis Hyacinthe Caron.....	3	.....		20	.....		60	.....		.....	3 32	
306	"	Jean Bte. Pinard.....	3	.....		20	.....		60	.....		.....	3 39	
307	157	Représts. Michel Girard.....	1 ..... de là 2 ..... 18 5						38	50	...	.....	2 15	
308	"	Louis Boisclair.....	1 2 9 1 5 de là . 2 9 18 5						6	50	...	.....	0 33	
309	"	Do.		7	9	20	.....		15	.....		.....	0 89	
310	158	Représts. Michel Girard.....	1	5	...	20	.....		30	.....		.....	1 69½	
311	"	Joseph Girard.....	2	5	...	20	.....		50	.....		.....	2 81	
312	159	Paul Girard.....	2	.....		20	.....		40	.....		.....	2 27	
313	"	Théophile Boisclair.....	1	5	...	20	.....		30	.....		.....	1 65½	
314	160	Joseph et Paul Girard.....	1	5	...	20	.....		30	.....		.....	1 65½	
315	"	Félix Boisclair.....	1	5	...	20	.....		30	.....		.....	1 65½	
316	161	Veuve Hubert Gaudet, épouse de Théodule Décoteau.....	1	5	...	20	.....		30	.....		.....	1 65½	
317	"	Théodule Décoteau.....	1	5	...	20	.....		30	.....		.....	1 68½	
318	162	David Deshaies dit St. Cyr...	1	5	...	20	.....		30	.....		.....	1 69½	
319	"	Hyacinthe Camirand.....	3	.....		20	.....		60	.....		.....	3 37½	
320	163	Evariste Deshaies dit St. Cyr	3	.....		20	.....		59	50	...	.....	4 47	
321	"	Félix Camirand.....		5	...	1	.....			50	...	.....	0 06	
322	164	Charles Ozias Boudreau.....	2	.....		20	.....		40	.....		.....	2 25	
323	"	Louis Houle.....	1	.....		20	.....		20	.....		.....	1 12½	
324	165	Augustin Girard.....	4	.....		20	.....		80	.....		.....	4 53	
325	166	Emilien Lupien.....	3	.....		20	.....		60	.....		.....	3 40	

No. de référence.	No. du Terrier.	NOMS DES CENSITAIRES.	ÉTENDUE DE LA CONCESSION OU DU TERRAIN CENSÉDÉ. FRONT. Arpents.	Perches.	Pieds.	PROFONDEUR. Arpents.	Perches.	Pieds.	SUPERFICIE. Arpents.	Perches.	Pieds.	Emplacements ou Lots à bâtir, ou pour d'autres fins que pour des fins agricoles. VALEUR.	Montant de la Rente Constituée à être payé par ce Censitaire, tel qu'établi par la Commission de Revision
												£ s. d.	$ cts.
	Vol. I.	*Paroisse de Ste. Monique, Concession du Grand St. Esprit, Côte Sud-Ouest.*—(Suite.)											
	I												
326	166	Modeste Marcotte	2			20			40				2 26
327	167	do	3			20			60				3 03
328	168	Noël Camirand	3			20			60				3 02½
329	"	Thomas Parent	3			20			60				3 02½
330	169	Jérémie Thérien	1	5		20			30				1 52
331	170	Thomas Boucher	2	2	9	20			15				2 28
332	"	Jean Bte. Geoffroi	2	2	9	20			15				2 26
333	171	Gilbert Provancher Vilbrun	1	5		20			30				1 51
334	"	Gilbert Provancher Vilbrun, Curateur à Joseph Thérien	1	5		20			30				1 51
335	172	Urbain Girard	3			20			60				3 02½
336	"	Jean Bte. Cloutier	2			20			40				2 01½
337	173	Louis Provancher Vilbrun dit Bezeau	2			20			40				2 01½
338	"	Basile Boisclair	2			20			40				2 01½
339	174	David et Thomas Parent	3			20			60				3 02½
340	"	Joseph Caron	3			20			60				3 02½
341	175	Esdras Levasseur	2			20			40				2 01½
342	"	Louis Goron, (*front*)	4			20			80				4 03
343	"	Do. (*profondeur*)	3			3 9	6 5	10 N 9 S	19	75			1 37½
344	176	Joseph Grammont	3			15	3	9	46	5			2 32
345	177	François Parmentier Nourrie, petit-fils	1	5		15	5		23	25			1 17
346	"	François Levasseur, fils	1	5		15	6		23	40			1 20
347	"	Do.	3			16	3		48	90			2 47
348	178	David Bourque, fils de Jos.	3			20			60				3 02½
349	178-9	Narcisse Lemire	4			20			80				4 28
350	179	Jos. Faucher dit Chateauvert	3			20			60				3 02½
351	180	Urbain Lemire	2			20			40				2 01½
352	"	Mathias René	3			20			60				3 40
353	181	Damase Provencher Vilbrun	3			20			60				3 40
354	"	Joseph Magloire C. Guévin	3			20			60				3 33
355	182	Magloire C. Guévin	3			20			60				3 40
356	183	Alexandre Martel	3			20			60				3 33
357	"	Vincent Dion	3			20			60				3 40

No. de référence.	No. du Terrier.	NOMS DES CENSITAIRES.	ÉTENDUE DE LA CONCESSION OU DU TERRAIN POSSÉDÉ. FRONT. Arpents.	Perches.	Pieds.	PROFONDEUR. Arpents.	Perches.	Pieds.	SUPERFICIE. Arpents.	Perches.	Pieds.	Emplacements ou Lots à bâtir, ou pour d'autres fins que pour des fins agricoles. VALEUR £ s. d.	Montant de la Rente Constituée à être payée par le Censitaire, tel qu'établi par la Cour de Révision. $ cts.	Voyez référence au bas.
		Paroisse de Ste. Monique, Concession du Grand St. Esprit, Côté Sud-Ouest.—(Suite.) Vol. 1.												
	1													
358	184	Vincent Dion et Louis Provencher dit Bezeau.....	3			17			51				2 89½	
359	"	Esdras Lemire.....	3			17			51				2 89½	
360	185	Do.	3			17			51				2 89½	
361	"	Joseph Provencher Vilbrun...	3			11	5		34	50			1 98	
362	186	Do. ...	3			10	7	9	32	25			1 82½	
363	"	Octave Lausière.....	3			11	5		34	50			2 00½	
364	187	Pierre Lepage.....	3			12			36				2 04	
365	"	Olivier Lemire...	3			12	7	9	38	25			2 17	
366	188	Joseph Provencher Vilbrun...	3			12	7	9	38	25			2 17	
367	"	Michel Lupien.....	1	5		13	2	N.	20	10			1 32½	
						13	6	S.						
368	189	Modeste Provencher Vilbrun, fils.....	1	5		13	6	N.	20	21	81		1 32½	
						13	39	S.						
369		H. W. et Alfred Trigge (*non concédé*).....	6			13			78					
370		Joseph René, fils de Frs.....	3			12			36				1 82½	
371		Joseph Leblanc.....	3	1	4	10			31	66	72		1 72	
		Paroisse de Nicolet. Concession Nord-Est de la Rivière Nicolet.												
372	195	Norbert Bellerose.....		9		40			36				0 10½	
373	196	François Hyacinthe Bellerose		5	2½	40			20	55	180		0 06	
374	195	Norbert Bellerose.....		9	13	40			38	88	288		0 12	
375	196	François Hyacinthe Bellerose	1	1	4	40			44	86	136		0 13	
376	197	Louis Thérien.....	2	1	9	40			86				0 27	
377	198	André Therien.....	1	7	9	40			70				0 22	
378	201	Joseph Trudel.....	2	2		40			88				0 12	
379	200	Veuve Olivier Giroux.....	2			40			80				0 37	
380	198	André Therien.....	3	7	9	40			150				1 57	
381	199	Onésime Bellerose.....	3	7		40			148				0 57½	
382	196	François Hyacinthe Bellerose		3	2½	40			12	55	180		0 04	
383	202	Louis Parmentier Nourrie...	1	5		52			78				0 17	
384	203	Cuthbert Noel.....	2	5		20			107	60			0 99	
			1	8		32								
385	"	Zéphirin Trudel.....	2	5		22			50				0 99	

No. de référence.	No. du Terrier.	NOMS DES CENSITAIRES.	ÉTENDUE DE LA CONCESSION OU DU TERRAIN POSSÉDÉ. FRONT. Arpents.	Perches.	Pieds.	PROFONDEUR. Arpents.	Perches.	Pieds.	SUPERFICIE. Arpents.	Perches.	Pieds.	Emplacements ou Lots à bâtir, ou pour d'autres fins que pour des fins agricoles. VALEUR. £ s. d.	Montant de la Rente Constituée à être payée par le Censitaire, tel qu'établi par la Cour de Révision. $ cts.
	Vol. 1.	*Paroisse de Nicolet, Concession Nord-Est de la Rivière Nicolet.*—(Suite.)											
386	1 / 204	Louis Desfossés	1 / 1	7 / 7	12 / 9	20 / 10			52	83	108		0 55½
387	205	Jean Simon Provancher Vilbrun	1 / 1	8 / 7	... / 9	20 / 10			53	50	...		0 96
388	"	Léon Raiche	3	...	...	30	...	...	90	...	...		1 00
389	206	Louis Jutras dit Lavallée	3	...	...	20	...	...	60	...	...		0 13
390	"	Octave Beauchemin, fils de Edouard Guillaume	2 / 3 / 2	9 / ... / 5	... / ... / ...	20 / 10 / 10			60	...	...		0 11
391	207	Moïse Desilets	2	5	...	40	...	...	100	...	...		0 18
392	"	Do.	2	5	...	40	...	...	100	...	...		0 18
393	208	Jean Bte. Guertin	3	5	...	40	...	...	140	...	...		1 00
394	209	Cléophas Geoffroi	2	5	...	40	...	...	100	...	...		0 [illegible]
395	"	Télesphore Geoffroi	2	...	...	40	...	...	80	...	...		0 08
396	210	Charles Pelletier	1	...	...	2	...	...	2	...	...		0 01
397	"	Onésime Geoffroi	3	...	...	40	...	...	120	...	...		0 [illegible]
398	211	Joseph Desilets, fils	3	...	...	40	...	...	120	...	...		0 12½
399	"	Cléophas Geoffroi	3	...	...	40	...	...	120	...	...		0 12½
400	212	Do.	3	...	...	20	...	...	60	...	...		0 97
401	"	Joseph Desilets, fils	3	...	...	20	...	...	60	...	...		1 11
402	213	Do.	. / . / .	4 / 8 / 8	8 / 16 / 16	1 / 7 / 10			15	55	180		0 [illegible]
403	214	Joseph Desilets, fils	1	2	...	1	6	...	1	92	...		0 03
404	215	Joseph Thérien	5 / 6 / 5	5 11¼ / 4 9¼ / 5 11¼	8 / 2 / 10				113	4	224		2 43
405	"	Do.	1	9	9	5	...	...	9	75	...		
406	"	André Thérien	1 / .	4 7 / 7 9	7 / 9 / 5	20			32	52	252		0 64
407	216	Emmanuel Duval Barbina	3 / 1	... / 7	... / ...	20 / 7			71	90	...		1 00
408	"	Louis Beaubien	2	5	...	20	...	...	50	...	...		1 00
409	217	Octave Beauchemin, fils de Edouard Guillaume	2	5	...	20	...	...	50	...	...		0 66
410	"	Toussaint Vilbrun et Louis René, fils de Michel	2	2	...	30	...	...	66	...	...		0 11

No. de référence.	No. du Terrier.	NOMS DES CENSITAIRES.	ÉTENDUE DE LA CONCESSION OU DU TERRAIN POSSÉDÉ. FRONT. Arpents.	Perches.	Pieds.	PROFONDEUR. Arpents.	Perches.	Pieds.	SUPERFICIE. Arpents	Perches	Pieds.	Emplacements ou Lots à bâtir, ou pour d'autres fins que pour des fins agricoles. VALEUR. £ s. d.	Montant de la Rente Constituée à être payée par le Censitaire, tel qu'établi par la Cour de Révision. $ cts.	Voyez référence au bas.
	Vol. 1.	*Paroisse de Nicolet, Concession Nord-Est de la Rivière Nicolet.*—(Suite.)												
	1													
411	217	Les Commissaires d'Ecole		5		1				50			0 00½	
412	218	Représ. Reuben Ball	3	4		2			110	40			0 89	
			3	7		28								
413	219	Jean Bte. Desfossés	2			2			46				0 35	
			1	5		28								
414	"	Moise Lafond	2	2	9	20			65				1 09	
			2			10								
415	"	Veuve Antoine Bourgeois	2	2	9	20			65				1 09	
			2			10								
416	220	Sévère Marcotte	1			20			93	50			2 31	
			4	5		3								
417	221	Stanislas Orion Champagne	2			35			70				2 22	
418	"	Sifroi Champagne	1	6	9	38			62	70			1 91	
419	222	Rév. Louis Théophile Fortier	4	1	6	3			120	5			4 05½	
			2	9		36								
			1			1								
				9		1	5							
420	223	Do.	1	5	6	36	6		56	12			2 10	
421	"	Do.	2			40			80				2 39	
422	225	Do.	2	2	3	39	5		87	57			1 77	
423	226	Joseph Champagne	1	5		40			60				3 21	
424	225	Isidore Provancher Vilbrun	2			30			70				2 57½	
			1			10								
425	226	Abraham Provancher Vilbrun	2			30			60				0 88½	
426	217	Rév. Louis Théophile Fortier	3			10			30				2 25	
		Paroisse de Ste. Monique, Concession Nord-Est de la Rivière Nicolet.												
427	227	Pierre Mercier	1	5		20			30				1 12½	
428	"	Marie Richer, Epouse de Félix P. Vilbrun	1	5		25			37	50			0 98	
429	228	Eusèbe et Ignace L. Lupien	3			25			75				1 22½	
430	"	M. L. E. Lozeau, Epouse de V. H. Pacaud		7	9	25			18	75			0 40	
431	"	René Kimber		7	9	25			18	75			0 40	
432	229	Daniel Daly, fils	3			25			75				1 22½	
433	"	Do. Front		8	9									
		Do. Profondeur	2	5		25			41	87	162		0 93	
434	230	Pierre Foucault	3			25			75				1 12	
435	"	Etienne Laplante	2	2	1	20			44	11	36		1 00	

No. de référence.	No. du Terrier.	NOMS DES CENSITAIRES.	ÉTENDUE DE LA CONCESSION OU DU TERRAIN POSSÉDÉ. FRONT. Arpents.	Perches.	Pieds.	PROFONDEUR. Arpents.	Perches.	Pieds.	SUPERFICIE. Arpents.	Perches.	Pieds.	Emplacements ou Lots à bâtir, ou pour d'autres fins que pour des fins agricoles. VALEUR. £ s. d.	Montant de la Rente Constituée à être payée par le Censitaire, tel qu'établi par la Cour de Revision. $ cts.
		Paroisse de Ste. Monique, Concession Nord-Est de la Rivière Nicolet.—(Suite.)											
	Vol. 1.												
436	1/231	Joseph Foucault, Curateur à Joseph Thérien	...	8	15	30	...	...	26	50	...	.....	0 51
437	"	Pierre Foucault	2	2	15	30	...	...	68	50	...	.....	0 32½
438	237	Pierre Beauchemin, fils de Jean Bte	...	...	...	...	...	...	10	...	...	.....	0 08½
439	238	Joseph Thérien	3	1	5½	20	...	...	70	33	108	.....	0 19
			1	5	8	5	...	...					
440	240	Bénoni Laplante	4	...	...	4	...	...	120	40	...	.....	0 17
			2	9	...	36	...	...					
441	"	Etienne Laplante	2	...	...	40	...	...	80	...	...	.....	0 12½
442	239	Louis Narcisse Rousseau	1	5	...	33	...	...	49	50	...	.....	1 15
443	241	James Biden	1	5	...	17	...	...	55	50	...	.....	2 53
			1	5	...	20	...	...					
444	"	Veuve Joseph Bourgeois	1	5	...	1	3	9	2	2	162	.....	0 01
445	"	Veuve Jérémie Bourgeois	1	5	...	21	3	9	32	2	162	.....	1 63
446	242	Théophile Pinard Beauchemin	.	9	...	25	...	...	52	50	...	.....	2 21
			1	...	...	30	...	...					
447	243	Révérend Célestin Zéphirin Rousseau	2	...	...	30	...	...	60	...	...	.....	1 15
448	"	Do.	3	...	...	6	...	...	18	...	...	.....	0 40
449	244	Pierre Milot	3	...	...	21	...	...	63	...	...	.....	1 18½
450	"	Louis Provancher, fils de feu Joseph Simon	2	...	...	25	...	...	50	...	...	.....	0 92
451	"	Pierre Baron	1	...	...	25	...	...	25	...	...	.....	0 47½
452	245	Louis Firmin Champagne	1	...	...	25	...	...	25	...	...	.....	0 47½
453	"	Louis Baron	1	5	...	20	...	...	30	...	...	.....	0 61
454	246	Joseph Perrault	3	5	...	25	...	...	87	50	...	.....	2 11
455	247	Félix Décoteau	...	...	...	...	...	...	68	...	...	.....	1 13
456	248	H. W. et Alfred Trigge	1	...	...	1	...	...	1	...	...	.....	.....
457	"	Do.	2	...	...	8	...	...	16	...	...	.....	.....
458	"	Do.	3	...	...	6	...	...	18	...	...	.....	.....
459	"	La Fabrique de Ste. Monique	...	...	...	...	...	...	10	...	...	.....	0 17
460	258	Do.	.	3	16	5	...	...	3	51	156	.....	0 08½
			1	5	3	...	3	6					
			.	6	14	1	2	14					
			1	2	14	1	...	...					
461	249	Toussaint Pinard Beauchemin, fils de François	2	...	...	11	...	...	65	...	...	.....	2 57½
			3	...	...	13	...	...					
462	"	Joseph Pinard Beauchemin, fils de François	3	...	...	14	...	...	68	...	...	.....	2 16
			2	...	...	13	...	...					

No. de référence.	No. du Terrier.	NOMS DES CENSITAIRES.	ÉTENDUE DE LA CONCESSION OU DU TERRAIN POSSÉDÉ. FRONT. Arpents.	Perches.	Pieds.	PROFONDEUR. Arpents.	Perches.	Pieds.	SUPERFICIE. Arpents.	Perches.	Pieds.	Emplacements ou Lots à bâtir, ou pour d'autres fins que pour des fins agricoles. VALEUR. £ s. d.	Montant de la Rente Constituée à être payée par le Censitaire, tel qu'établi par la Cour de Revision. $ cts.	Voyez référence au bas.
	Vol. 1.	*Paroisse de Ste. Monique, Concession Nord-Est de la Rivière Nicolet.*—(Suite.)												
	1													
463	249	François Pinard Beauchemin, fils	2	6	...	30	...	...	78	...	...	.....	0 86	
464	"	Do. *Irrégulier et la profondeur du No.* 463	...	...	...	...	...	...	14	26	36	.....	0 81	
465	"	Toussaint Pinard Beauchemin	...	...	...	...	...	...	14	26	36	.....	0 81	
466	"	Joseph Pinard Beauchemin	...	...	...	...	...	...	14	26	36	.....	0 81	
467	250	Louis Charles Champagne	2	6	...	43	...	...	120	78	108	.....	3 62	
468	"	Do.	2	...	...	20	...	...	40	...	...	.....	0 85	
469	"	Charles Menin Champagne	2	...	...	1	5	...	3	...	...	.....	0 07	
470	251	Antoine Charles Champagne et François Leblanc, fils d'Elie	2	...	...	40	...	...	80	...	...	.....	1 68½	
471	"	Joseph Marcotte et Alexandre Leblanc, fils d'Elie	3	...	..	20	...	...	60	...	...	.....	1 19	
472	252	Représentants Elie Olivier Leblanc, Alexandre Leblanc, fils d'Elie, et Pierre Cloutier	3	...	...	20	...	...	60	...	...	.....	1 19	
473	"	Joseph Champagne, fils de feu Jean Charles	3	...	...	20	...	...	6	...	...	.....	1 18½	
474	253	Louis Firmin Champagne	4	5	...	25	...	...	112	50	...	.....	2 77	
475	"	Ambroise Champagne	6 3	...	...	25 5	...	...	165	...	...	.....	3 37½	
476	254	Antoine et Hyacinthe Pinard	3	...	...	25	...	...	75	...	...	.....	1 27	
477	"	Samuel Waterford Woodward	3	...	...	15	5	...	46	50	...	.....	2 75	
478	"	Antoine et Hyacinthe Pinard	3	...	...	25	...	...	75 8	...	...	.....	1 33	
479	256	Hyacinthe et Antoine Pinard	3	...	...	15	...	...	45	... 90	...	.....	2 70	
480	255	Antoine Leblanc	1	...	...	4	5	...	4	50	...	.....	0 07½	
481	"	Do.	3	...	...	23	3	6	70	...	...	.....	1 12	(17)
482	257	Do.	3	...	...	16	...	...	48	...	...	.....	3 82½	
483	282	François Auger	3	...	...	25	...	...	75	...	...	.....	1 26	
484	"	Do.	3	...	...	20	...	...	60	...	...	.....	1 18	
485	"	Do.	5	...	...	4	...	...	20	...	...	.....	1 67	(18)
486	"	Do.	3	...	...	3 4	8 19	N. s.	10	68	108	.....	0 55	19)
487	"	Moise Lemire	3	...	...	20	...	...	60	...	...	.....	3 37	
488	283	Louis Provost	2	2	9	20	...	...	45	...	...	.....	2 49	
489	"	Raphaël Foucault	3	...	...	23	3	6	70	...	...	.....	3 69	

No. de référence.	No. du Terrier.	NOMS DES CENSITAIRES.	ÉTENDUE DE LA CONCESSION OU DU TERRAIN POSSÉDÉ. FRONT. Arpents.	Perches	Pieds.	PROFONDEUR. Arpents.	Perches.	Pieds.	SUPERFICIE. Arpents.	Perches.	Pieds.	Emplacements ou Lots à bâtir, ou pour d'autres fins que pour des fins agricoles. VALEUR. £ s. d.	Montant de la Rente Constituée à être payée par le Censitaire, tel qu'établi par la Cour de Revision. $ cts.
		Paroisse de Ste. Monique, Concession Nord-Est de la Rivière Nicolet.—(Suite.)											
	Vol. 1.												
490	1 283½	Félix Décoteau	3			20			60				1 36
491	283¾	Félix Décoteau et Louis Goron Grandbois	3			20			60				3 23
492	284	Cléophas Auger	3			20			60				3 12½
493	285	Olivier Leblanc	3	5		20			70				3 59
494	"	Sévère Auger	2			20			40				2 27
495	286	Moïse Marcotte	2			20			40				2 08
496	"	H. W. et Alfred Trigge		2			7	9		15			
497	"	Louis Cloutier	1	5		17	7		26	55			1 35
498	287	Do.	3			17	7	9	53	25			3 50
499	"	Thomas Massy	3			17	2		51	60			2 61
500	288	Do.	3			16	2		48	60			3 02½
501	289	Joseph Théodore Foucault (Front. 4 19; Profondeur. 2 19)				15	5		44	8	4½		4 52
502	"	H. W. et Alfred Trigge, (*place de moulin*)							4				
503	290	Joseph Allard	2			14			28				2 26
504	"	Emilien Cloutier	2			13	5		27				2 27
505	"	Jérémie Cloutier	2			13	5		27				2 27
506	"	Sévère Lisotte	3			13	5		40	50			3 40
507	291	Do.	3			13	3		39	90			3 40
508	"	Olivier Cloutier	3			14			42				2 39
509	292	Augustin Cloutier	3			17			51				2 89½
510	"	George Goudie Morrisson	3			17			51				2 57½
511	"	Do.	3			17			51				2 90
512	293	Edouard Auger	3			17			51				2 89½
513	294	James Morrison	3			20			60				3 02½
514	"	Do.	3			20			60				3 02½
515	"	John Alexander Morrison	3			20			60				3 02½
516	295	Antoine Leblanc, fils	3			20			60				3 00
517	"	Jean Bte. Leblanc	3			20			60				3 02½
518	296	Antoine Leblanc	3			20			60				3 02½
519	"	Théophile Auger	3			20			60				3 02½
520	297	Victor René	3			20			60				3 02½
521	"	Do.	3			20			60				3 00
522	298	Do.	3			20			60				3 00

Emplacements ou Lots à bâtir, ou pour d'autres fins que pour des fins agricoles. VALEUR. £ s. d.	Montant de la Rente Constituée à être payée par le Censitaire, tel qu'établi par la Cour de Révision. $ cts.
.....	1 36
.....	3 23
.....	3 12½
.....	3 59
.....	2 27
.....	2 08
.....	.....
.....	1 35
.....	3 50
.....	2 61
.....	3 02½
.....	4 52
.....	2 26
.....	2 27
.....	2 27
.....	3 40
.....	3 40
.....	2 39
.....	2 89½
.....	2 57½
.....	2 90
.....	2 89½
.....	3 02½
.....	3 02½
.....	3 02½
.....	3 00
.....	3 02½
.....	3 02½
.....	3 02½
.....	3 00
.....	3 00

No. de référence.	No. du Terrier.	NOMS DES CENSITAIRES.	ÉTENDUE DE LA CONCESSION OU DU TERRAIN POSSÉDÉ. FRONT. Arpents.	Perches.	Pieds.	PROFONDEUR. Arpents.	Perches.	Pieds.	SUPERFICIE. Arpents.	Perches.	Pieds.	Emplacements ou Lots à bâtir, ou pour d'autres fins que pour des fins agricoles. VALEUR. £ s. d.	Montant de la Rente Constituée à être payée par le Censitaire, tel qu'établi par la Cour de Révision. $ cts.	Voyez référence au bas.
		Paroisse de Ste. Monique, Concession Nord-Est de la Rivière Nicolet.—(Suite.)												
	Vol. 1.													
	1													
523	298	Joseph Leblanc	3			20			60			.....	3 02½	
524	299	Représts. André Leblanc	3			23			69			.....	3 47½	
525	"	Alexis Vilbrun	3			22			66			.....	3 62	
526	300	Pierre Guévin	2			20			40			.....	2 00	
527	"	Moïse Ig. Lampron Lacharité	4			20			80			.....	4 02	
528	301	Do.	3			16	4		49	20		.....	3 00	
529	"	Clément Magloire Guévin	3			20			60			.....	3 00	
530	302	Michel Houle	3			20			60			.....	3 02½	
531	"	Représts. Félix Lemire	3			16	4		49	20		.....	2 68½	
532	303	François Houle	3			19	8	9	57	62		.....	3 37½	
533	"	Joseph Laflèche Champagne	3			19	8	9	57	62		.....	3 27	
534	304	Joseph LePitre, père	5	9		20 12	6 2	N. S.	88	50		.....	5 67½	
535	"	Moïse Rocheleau (*front*) (*profon.*)	1 4	4		12			33			.....	1 86	
536	305	Sévère Ozias Boudreau	9			10			90			.....	4 55	
537	"	Représts. Hon. Mathew Bell							72			.....	3 05	
		Paroisse de Ste. Monique. Concession du Petit St. Esprit, Côté Nord-Est.												
538	261	Pierre Mercier	3			20			60			.....	2 21	
539	263	Joseph Gilbert	3			20			60			.....	2 62	
540	264	Eusèbe Lupien	3			20			60			.....	3 24	
541	265	Louis Beauchemin, fils de Joseph Guillaume	1	5		20			30			.....	1 65	
542	"	Antoine Leblanc, père	1	5		20			30			.....	1 65	
543	"	Norbert Marcotte	2			20			40			.....	2 23	
544	266	Honoré Camirand	2			20			40			.....	2 24½	
545	"	Antoine Leblanc	2			20			40			.....	2 27	
546	267	Angelique Beauchemin, Vve. de Pierre Desfossés	3			15			45			.....	2 59½	
547	"	Ambroise René	3			7	5		22	50		.....	1 45	
548	268	Joseph Dupéron	2	5		20			50			.....	1 46	
549	"	Louis Basile Boisclair	3	2	15	18			59	10		.....	0 07	
550	269	David Orion Champagne, (*front*)	2	5		22	4		56			.....	0 20	

No. de référence.	No. du Terrier.	NOMS DES CENSITAIRES.	ÉTENDUE DE LA CONCESSION OU DU TERRAIN POSSÉDÉ. FRONT. A perch.	Perches.	Pieds.	PROFONDEUR. Arpents.	Perches.	Pieds.	SUPERFICIE. Arpents.	Perches.	Pieds.	Emplacements ou Lots à bâtir, ou pour d'autres fins que pour des fins agricoles. VAL	Montant des Rentes Constituées à être payées par le Censitaire, tel qu'établi par la Cour de Révision.
												£ s. d.	$ cts.
		Paroisse de Ste. Monique, Concession du Petit St. Esprit, Côté Nord-Est.—(Suite.)											
	Vol. 1.												
551	1/269	Joseph Clément Guévin, (*profondeur*)	2 .	5 7	... 15	22 5	4 ...	. ...	59	91	216	.....	0 12½
552	270	Do.	3	...	...	22	5	...	67	50	...	.....	3 84
553	"	Félix et Augustin Bellemare..	3	...	...	22	4	8	67	33	108	.....	3 64½
554	271	Jacques Boucher.....	3	...	...	22	4	8	67	33	108	.....	3 64½
555	"	Do.	3	...	...	22	4	8	67	33	108	.....	3 64½
556	272	Benjamin Foucault.....	3	...	...	20	...	...	60	...	...	.....	3 37½
557	273	Louis Demers.....	3	...	...	20	...	...	60	...	...	.....	3 39
558	"	Pierre Rancour.....	3	...	...	20	...	...	60	...	...	.....	3 22
559	274	Félix Décôteau.....	3	...	...	20	...	...	60	...	...	.....	3 16
560	275	Jean Bte. Gaudet.....	3	...	...	22	...	...	66	...	...	.....	3 60½
561	276	Antoine Lefebvre.....	3	...	...	20	...	...	60	...	...	.....	3 37½
562	"	Alexandre Leblanc, fils d'Elie	3	...	...	6	...	...	18	...	...	.....	1 03
563	277	Gaspard Trudel.....	6	...	...	6	...	...	36	...	...	.....	2 10
564	276	Joseph et Louis Baron.....	2	...	...	27	1	9	54	23	108	.....	3 22½
565	"	Jean Lanoval.....	...	...	...	...	...	...	10	33	108	.....	0 72½
		Paroisse de Ste. Monique, Concession du Petit St. Esprit, Côté Sud-Ouest.											
566	263	Joseph Gilbert.....	3	...	...	7	...	...	21	...	...	.....	1 09
567	264	Eusèbe Lupien.....	3	...	...	7	5	...	22	50	...	.....	1 20½
568	265	Louis Beauchemin, fils de Joseph Guillaume.....	1	5	...	7	5	...	11	25	...	.....	0 72
569	"	Antoine Leblanc.....	1	5	...	7	5	...	11	25	...	.....	0 72
570	"	Do.	2	...	...	7	...	...	14	...	...	.....	0 79½
571	266	Edouard Courtois, père.....	1	...	...	7	...	...	7	...	...	.....	0 40
572	"	Edouard Courtois, père et Noël Desfossés.....	3	...	...	7	...	...	21	...	...	.....	1 42
573		Joseph Etienne Laplante.....	3 . 2	... de	... là	1 ... 10	2 ...	. ...	26	71	36	.....	0 45
574		Joseph Legros Dupéron.....	1	...	...	2	5	...	2	50	...	.....	0 12½
575		Joseph Thérien.....	3	2	15	24	...	...	78	80	...	.....	0 25
576		Angélique Beauchemin, Vve. de Pierre Desfossés.....	1	5	...	17	...	...	25	50	...	.....	1 05
577		Révérend Célestin Zéphirin Rousseau.....	3	...	...	17	...	...	51	...	...	.....	2 62½
578		Joseph Legros Dupéron.....	. 2	5 5	... ...	17 7	... ...	. ...	26	...	...	.....	1 90½

Emplacements ou Lots à bâtir, ou pour d'autres fins que pour des fins agricoles. VALEUR.	Montant de la Rente Constituée à être payée par le Censitaire, tel qu'établi par la Cour de Révision.	Voyez référence au bas.
£ s. d.	$ cts.	
.....	0 12½	
.....	3 84	
.....	3 64½	
.....	3 64½	
.....	3 63½	
.....	3 37½	
.....	3 39	
.....	3 22	
.....	3 16	
.....	3 60½	
.....	3 37½	
.....	1 03	
.....	2 10	
.....	3 22½	
.....	0 72½	
.....	1 09	
.....	1 20½	
.....	0 72	
.....	0 72	
.....	0 79½	
.....	0 40	
.....	1 42	
.....	0 45	
.....	0 12½	
.....	0 25	
.....	1 05	
.....	2 62½	
.....	1 90½	

No. de référence.	No. du Terrier.	NOMS DES CENSITAIRES.	ETENDUE DE LA CONCESSION OU DU TERRAIN POSSÉDÉ. FRONT. Arpents.	Perches.	pds.	PROFONDEUR. Arpents.	Perches.	Pieds.	SUPERFICIE. Arpents.	Perches.	Pieds.	Emplacements ou Lots à bâtir, ou pour d'autres fins que pour des fins agricoles. VALEUR.	Montant de la Rente Constituée à être payée par le Censitaire, tel qu'établi par la Cour de Révision.	Voyez référence au bas.
		Paroisse de Ste. Monique, Concession du Petit St. Esprit, Côté Sud-Ouest.—(Suite.)										£ s. d.	$ cts.	
	Vol. 1.													
879		Révérend Célestin Zéphirin Rousseau	3			7	5		22	50		.....	1 04	
880		Louis Demers	3			7			21			.....	1 96	
881		Do.	3			10			30			.....	1 47½	
882		Joseph Perrault	3			10			30			.....	1 64½	
883		Félix Décoteau	3	5		10			35			.....	2 91	
		Paroisse de Nicolet, Concession Sud-Ouest de la Rivière Nicolet.												
884	311	Jean Noël Paré, (*une isle*)							4			.....	0 05	
885	"	Joseph Deshaies dit St. Cyr	.	7	13	2	4		22	2	216	.....	0 42	
			.	8	15½	20								
			de là											
886	"	Do.	1	7	13	52	6		93	36	162	.....	1 47	
887	312	Louis Bolorier	1	3		30			39			.....	0 21	
888	313	Louis Brassard	1	3	4	54			65	55		.....	0 37½	
889	"	Do.		6	12½	43			28	66	224	.....	0 15	
890	"	Jean Bte. Métivier	1	5		30			45			.....	0 21	
891	348	Louis François Pinard		7	9	15			11	25		.....	0 10	
892	"	Do.	1	3	2	11			14	32	36	.....	0 07½	
893	314	Nérée Pinard		7	9	22			16	50		.....	0 06	
894	315	Louis Bolorier	1	1	4½	1	5		1	68	243	.....	0 02	
			.	3		1								
			de là											
895	314	Abraham Lemire	1	4	9	3			76	90		.....	1 24	
			de là											
			2	2	9	21								
			de là											
			1	2	9	20								
896	348	Louis François Pinard	1	3		26			33	80		.....	0 83	
897	315	Joseph Vincent		8	13⅓	4			3	50		.....	0 03	
898	316	François Olivier Vincent		8	13⅓	5			4	37	162	.....	0 04	
899	"	Antoine Bolorier		7	9	3			2	25		.....	0 04	
900	317	Louis Bolorier		7	9	25			163	75		.....	1 47½	
			2			60								
			de là											
901	316	Antoine Bolorier	1	2	9	25			155	25		.....	1 27	
			2			60								
902	317	Joseph Pinard, fils d'Antoine	2			25			50			.....	0 22	
903	318	Michel Deshaies dit St. Cyr	1			32			32			.....	0 15	
904	317	Joseph Pinard, fils d'Antoine	2			26			75			.....	0 33	
			1			25								
			de là											
905	331	Joseph Côté	2			80			160			.....	0 67	



IMAGE EVALUATION
TEST TARGET (MT-3)

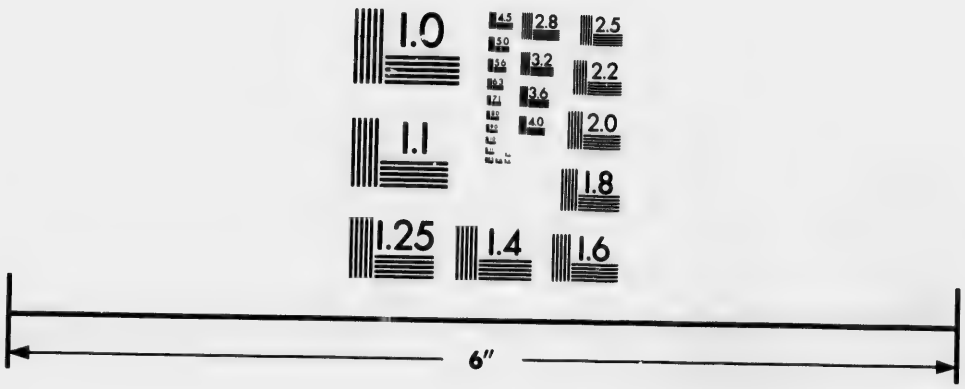

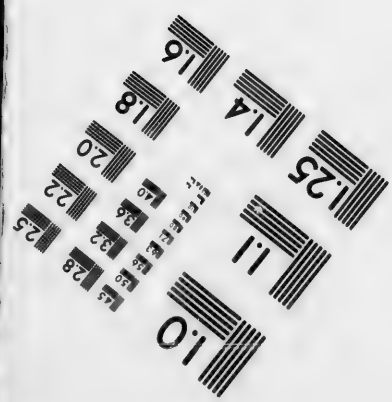

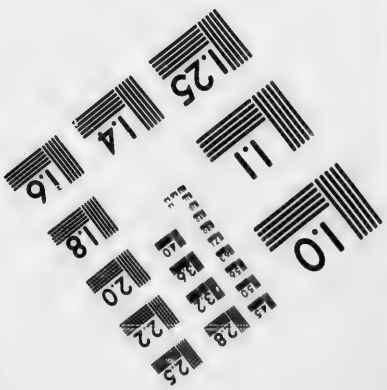

Photographic
Sciences
Corporation

23 WEST MAIN STREET
WEBSTER, N.Y. 14580
(716) 872-4503

No. de référence.	No. du Terrier.	NOMS DES CENSITAIRES.	ÉTENDUE DE LA CONCESSION OU DU TERRAIN POSSÉDÉ. FRONT. Arpents.	Perches.	Pieds.	PROFONDEUR. Arpents.	Perches.	Pieds.	SUPERFICIE. Arpents.	Perches.	Pieds.	Emplacements ou Lots à bâtir, ou pour d'autres fins que pour des fins agricoles. VALEUR. £ s. d.	Montant de la Rente constituée à être payée par le Censitaire, tel qu'établi par la Cour de Révision $ cts.	
	Vol. 1.	*Paroisse de Nicolet, Concession Sud-Ouest de la Rivière Nicolet.*—(Suite.)												
606	1/318	Antoine Polorier	1	6		30			48				0 32	
607	319	Thomas Paré	1	5		30			45				0 70	636
608	"	Antoine Dubuc	1	5		30			45				0 76	637
609	320	Moïse Dubuc		7	9	30			22	50			0 38	638
610	"	Moïse René		7	9	30			22	50			0 38	639
611	321	Moïse Dubuc	1	5		30			45				3 [illegible]	640
612	"	Louis Dubuc	1	5		30			45				0 75	641
613	"	Do.	1	5		50			75				2 67	642
614	322	Joseph René et Etienne P. Nourrie	1	5		50			75				2 67	643
615	"	Joseph René, Etienne P. Nourrie et Cuthbert Noel	1 / 1	6 / 5	12 et	30 / 20			80				2 31	644 / 645
616	"	Moïse René et Cuthbert Noël.	1 / 1	6 / 5	12 et	30 / 20			80				2 31	646
617	323	François Chamberland			72			100				5 0 0	0 01	647
618	"	Zéphirin Rochette	1			20			20				0 34	648
619	324	Jean Bte. Beaubien		5		20			10				0 17	649
620	"	Louis Parmentier Nourrie		5		20			10				0 17	650
621	325	Auguste Duval Barbina, fils	1			20			20				0 34	651
622	"	Do.							23	50			0 50	652
623	326	Calixte Duguay	3			8 / 7		5	24	60			0 79	653
624	"	H. W. & Alfred Trigge	3		2	13	4		31	90				654
625	"	Do. (*moulin du S.-O.*)							8	8				655
	1030 à 1048	Part de Seigneurie de Dme. V. H. Pacaud												656 / 657
626	332	Auguste Dubuc		8	15½	30			26	58	108		0 64	658
627	333	Eusèbe Brassard		8		50			40				0 31	
628	334	Jean Noël Paré et Jean Bte. Pinard		7	13½	50			38	75			0 31	
629	"	Augustin Dubuc	1	7		43	3		68	51			0 50	
630	335	Do.	3			40			120				6 37½	659
631	336	Jules Raiche	1 /	5 / 7	et 9	25 / 20			52	72	162		0 70	
632	"	Hértrs. François Beaudouin		3		20			6				0 07	
633	"	Do.		3		25			7	50			0 12	
634	337	Michel Belleville		3		25			7	50			0 13	660
635	"	Do.	1	9		20			30				0 05	661 / 662

No. de référence.	No. du Terrier.	NOMS DES CENSITAIRES.	ÉTENDUE DE LA CONCESSION OU DU TERRAIN POSSÉDÉ. FRONT. Arpents.	Perches.	Pieds.	PROFONDEUR. Arpents.	Perches.	Pieds.	SUPERFICIE. Arpents	Perches	Pieds.	Emplacements ou Lots à bâtir, ou pour d'autres fins que pour des fins agricoles. VALEUR. £ s. d.	Montant de la Rente Constituée à être payée par le Censitaire, tel qu'établi par la Cour de Révision. $ cts.	Voyez référence au bas.
	Vol. 1.	*Paroisse de Nicolet, Concession Sud-Ouest de la Rivière Nicolet.*—(Suite.)												
	1/338													
636		Eusèbe Roy	3			25			12			.....	0 18	
			1	9	et	30								
637		" Moise Dubuc	1	9		25			3	75		.....	0 11	
638	339	Louis Dubuc	1	9		25			3	75		.....	0 11	
639		" Augustin Dubuc	1			20			20			.....	0 27	
640	340	Antoine Dubuc		5		5			17	50		.....	0 82	
			1		et	15								
641		" Moise Dubuc	1			20			20			.....	1 13	
642	339	Louis Dubuc	1			20			20			.....	1 13	
643	341	Noel Etienne Dubuc		5		20			10			.....	0 57	
644		" Onésime René, fils de Pierre	1		9	15			15	75		.....	2 03	
645		" François Raiche		5		20			10			.....	1 01	
646	342	Louis Jutras dit Lavallée		5		20			10			.....	1 01	
647		" Abraham Beaulac et David Lambert	1			17			17			.....	2 02	
648	343	Télesphore Geoffroi	1			13	4	15	13	48	108	.....	2 02	
649		" Louis Dubuc	3			13			39			.....	3 97	
650	344	H. W. et Alfred Trigge	4			20			80			.....	.....	
651		" do	.....			.....			200			.....	.....	
652	343	Louis Dubuc	1	3	6	23			30	66	216	.....	1 03	
653	345	Ives Proulx	2	6	12	21	5		44	53	108	.....	1 92½	
654		" Joseph Proulx	4			21			84			.....	2 80	
655	346	Isaie Lemire	2			19	5		39			.....	5 20	
656		" Joseph Cressé	2			17	5		35			.....	4 66	
657		" Eusèbe Roy	2			15			30			.....	4 00	
658	347	Représts. Luc Michel Cressé	.....			.....			35	50		.....	3 55	
	Vol. 2.	*Isle à la Fourche. Pointe de l'Isle.*												
659	1	Le Séminaire de Nicolet	.....			.....			180			.....	1 28½	
			.....			.....			6					
			5	4		16			54	40				
			6			25			150					
		Isle à la Fourche. Traverse de l'Isle.												
660	2	Alexis Desfossés	3			28			84			.....	0 27	
661	3	David Prince	5	1		25			127	50		.....	0 50	
662	4	Jean Bte. Duguay	2			25			50			.....	0 33	

No. de référence.	No. du Terrier.	NOMS DES CENSITAIRES.	ÉTENDUE DE LA CONCESSION OU DU TERRAIN POSSÉDÉ. FRONT. Arpents.	Perches.	Pieds.	PROFONDEUR. Arpents.	Perches.	Pieds.	SUPERFICIE. Arpents.	Perches.	Pieds.	Emplacements ou Lots à bâtir, ou pour d'autres fins que pour des fins agricoles. VALEUR. £ s. d.	Montant de la Rente Constituée à être payée par le Censitaire, tel qu'établi par la Cour de Revision. $ cts.
		Paroisse de Nicolet, Isle à la Fourche, Traverse de l'Isle.—(Suite.)											
	Vol. 2. 2												
663	7	Augustin Duval dit Barbin a..	2	7	9	24	.....		65	.....		.....	0 52
664	"	H. W. et Alfred Trigge.....	1	.....		1	.....		1	.....			
665	8	Dlle. Amelia Bertha Wilhelmina Cressé.....	5	7	9	25	.....		143	75	...	.....	0 82
666	9	Antoine Provancher.....	1	.....		25	.....		25	.....		.....	0 13
667	10	Do.	2	5	...	25	....		66	50	...	.....	0 36
			1	4	...	4	....						
668		Les Commissaires d'Ecole...	.....			.....			.....	25	...	.....	0 00½
669	11	Antoine Parmentier Nourrie..	.	8	...	4	....		27	10	...	.....	0 13½
			.	2	...	25	....						
			.	9	...	21	....						
670	13	Veuve Louis P. Nourrie.....	2	1	...	4	.....		8	40	...	.....	0 05
671	14	Jean Levasseur.....	2	.....		21	.....		42	.....		.....	0 25
672	15	Pierre Gagnon.....	4	5	...	30	.....		135	.....		.....	0 75
673	16	Joseph Goudreau.....	3	.....		25	.....		75	.....		.....	0 26½
674	17	Abraham Provancher.....	1	5	...	1	.....		1	50	...	.....	0 05
675	18	Do.	2	9	16	28	.....		82	24	10	.....	2 00
676	19	Joseph Trudel.....	2	7	6	28	.....		76	53	108	.....	0 41½
677	20	Antoine Clement Guévin, fils.	2	5	11	25	.....		64	2	252	.....	0 17
678	"	Moïse Raiche.....	5			28	.....		84	.....		.....	0 20
679	22	Révd. Louis Théophile Fortier	.....			.....			10	.....		.....	0 50
680	"	Do.	1	6	...	2	.....		3	20	...	.....	.....
681	"	Do.	3	2	...	4	.....		12	80	...	.....	0 12
682	"	Do.	.....			.....			10	.....		.....	.....
683	23	Joseph et Moïse Vilbrun et Joseph Trudel et Isaie Lemire.....	3	2	...	28	.....		89	60	...	.....	0 25
		Paroisse de Ste. Monique. Isle à la Fourche, Traverse de l'Isle.											
684	24	Modeste Provanc' Vilbrun dit Marsolet...	.....			.....			93	75	...	.....	0 30
685	25	Cléophas Vilbrun.....	1	4	9	25	.....		36	25	...	.....	0 10
686	26	Antoine Pelletier.....	..	5	...	5	.....		2	50	...	.....	0 04
687	28	Héritiers Louis Gaudet.....	...	5	...	2	.....		1	.....		.....	0 01
688	29	Edouard Duval Barbina.....	3	4	4	30	.....		134	.....		.....	2 48
689	30	Héritiers Alexis Beaubien...	3	.....		4	.....		12	.....		.....	0 24
690	31	Clément Chauvet.....	3	.....		35	.....		105	.....		.....	1 75

No. de références.	No. du Terrier.	NOMS DES CENSITAIRES.	ÉTENDUE DE LA CONCESSION OU DU TERRAIN POSSÉDÉ. FRONT. Arpents.	Perches.	Pieds.	PROFONDEUR. Arpents.	Perches.	Pieds.	SUPERFICIE. Arpents.	Perches	Pieds.	Emplacements ou Lots à bâtir, ou pour d'autres fins que pour des fins agricoles. VALEUR. £ s. d.	Montant de la Rente Constituée à être payée par le Censitaire, tel qu'établi par la Cour de Revision. $ cts.	Voyez référence au bas.
	Vol. 2.	*Paroisse de Ste. Monique. Isle à la Fourche, Branche Nord-Est de la Rivière Nicolet.*												
	2													
	32													
691	33	Olivier Beauchemin.....	5	2	9	40	.....		210	.....		.....	4 33	
	34													
692	35	Joseph Laplante, fils.....	4	5	9									
			3	.....	32	...	181	50	...	.....			1 68½	
			5	.....	9									
693	36	Pierre Beauchemin, fils de J. Bte.....	2	.....	57	.....	114	.....		.....			1 00	
			2	.....	3									
694	37	Do.	1	5	22	...	115	13	108	.....			1 37	
			6	12	20									
			4	.....	16									
695	"	Do.	9	13	25	.....	24	32	180	.....			0 50	
696	38	Jean Bte. Beauchemin, fils de Pierre, qui était fils de Joseph	2	.....	4									
			3	.....	16	...	86	.....		.....			0 99	
			2	.....	15									
697	"	Do.	1	.....	3									
			1	5	22	...	89	3	108	.....			1 00	
			3	3	6	16								
698	39	Abraham Dubuc.....	3	d. là	3									
			2	.....	17	...	67	.....		.....			0 86	
			3	de là	8									
699	40	Etienne Beauchemin, fils....	5	de là	20	...	175	.....		.....			4 27½	
			5		25									
700	41	Les commissaires d'école....	....	5	...	1	.....	.....	50	...		.....	0 02	
701	"	Joseph Beauchemin.....	.....		60	.....	120	.....	.....			.....	0 01	
702	42	Isaie Beauchemin.....	2	.....	36	.....	72	.....		.....		.....	2 66	
703	"	Do.	2	.....	35	.....	50	.....		.....		.....	2 00	
704	43	Pierre Lemire.....	3	.....	60	.....	180	.....		.....		.....	5 19	
705	44	Joseph Pinard Beauchemin...	3	.....	20	.....	60	.....		.....		.....	1 15	
706	45	Alexis Lemire.....	3	.....	20	.....	60	.....		.....		.....	3 40	
707	46	Joseph P. Beauchemin.....	3	.....	4	.....	12	.....		.....		.....	0 67½	
708	47	François Pinard Beauchemin.	2	.....	40	.....	80	.....		.....		.....	0 67	
709	50	Jean Bte. Pinard Beauchemin.	2	5	d. là	25	...	77	50	...	.....		1 24	
			1	.....		15								
710	51	François Pinard Beauchemin	1	5	...	25	.....	37	50	...	.....		0 84½	
711	47	Do. ..	3	2	...	25	.....	80	.....		.....		1 42	
712	52	Etienne Pinard Beauchemin.	3	.....		25	.....	75	.....		.....		1 00	
713	50	Jean Bte. Pinard Beauchemin.	1	.....		25	.....	25	.....		.....		0 63	
714	47	François Pinard Beauchemin.	1	5	...	25	.....	37	50	...	.....		1 25	
715	"	Do. ..	1	5	...	25	.....	37	50	...	.....		0 93	
716	"	Do. ..	2	.....	de là	4	...	10	50	...	.....		0 52½	
			1	.....		2	5							

No. de référence.	No. du Terrier.	NOMS DES CENSITAIRES.	ÉTENDUE DE LA CONCESSION OU DU TERRAIN POSSÉDÉ. FRONT. Arpents.	Perches.	Pieds.	PROFONDEUR. Arpents.	Perches.	Pieds.	SUPERFICIE. Arpents.	Perches.	Pieds.	Emplacements ou Lots à bâtir, ou pour d'autres fins que pour des fins agricoles. VALEUR. £ s. d.	Montant de la Rente Constituée à être payée par le Censitaire, tel qu'établi par la Cour de Révision. $ cts.
	Vol. 2.	*Paroisse de Ste. Monique, Isle à la Fourche, Branche Nord-Est de la Rivière Nicolet.*—(Suite.)											
	2												
717	50	Jean Bte. Pinard Beauchemin.	1			4			4				0 20
718	53	Owen Sweeny, (*profondeur*)..	4			24			96				1 35
719	"	H. W. et Alfred Trigge, (*front*)	4			1			4				
720	54	Jean Bte. Firmin Champagne.	3			20			120				4 65
					de	là							
			6			10							
721	55	Charles Menin Champagne...	9	5		5			147	50			2 69
			5			20							
722	58	Héritiers Jacob Church.....	4			25			100				1 67½
723	"	Do.	3	5		25			87	50			1 88½
724	59	Jean Bte. Beauchemin.....	4	5		25			112	50			1 88½
725	61	Léon Bellerose...	4			20			80				1 35
726	62	Joseph Lacourse.....	3			20			60				3 37½
727	"	Do.	3			25			75				4 07
728	63	Joseph Duval Barbina, fils de François.....	3			25			75				4 41
729	64	Do. ..	3			20			60				3 40
730	65	Sévère Champagne.....	4	5		20			90				5 31
731	67	Hyacinthe Duval Barbina....	3			30			90				2 72½
732	"	Do.							1				0 02
733	68	Etienne Duval Barbina.....	3			30			90				2 72½
734	69	Louis Menin Champagne....	3			20			60				3 02½
735	"	Antoine David Champagne..	3			20			60				3 37½
736	70	Antoine Houle.....	1	5		20			30				1 69
737	"	Jean Bte. Jutras Lavallée....	1	5		20			30				1 69
738	"	Alexandre Leblanc.....		1		20			2				0 11
739	71	Do.	3			25			75				1 35
740	73	Do.	6			1	2	9	63	75			3 26
			3			18	7	9					
741	74	Charles Menin Champagne..	3			18	7	9	56	25			3 26
742	75	Denis Chauvet.....	2			20			40				2 35
743	76	Antoine Leblanc.....	3			20			60				3 40
744	77	Antoine Leblanc et Frs. Pierre Houle.....	3			20			60				3 40
745	78	Augustin Rousseau.....	3			20			60				3 40
746	79	Do.	1	5		20			30				1 51
747	80	Etienne Houle et Représ. de feu Joseph Houle.....	1	5		20			30				1 51

No. de référence.	No. du Terrier.	NOMS DES CENSITAIRES.	ÉTENDUE DE LA CONCESSION OU DU TERRAIN POSSÉDÉ. FRONT. Arpents	Perches	Pieds.	PROFONDEUR. Arpents.	Perches.	Pieds.	SUPERFICIE. Arpents.	Perches.	Pieds.	Emplacements ou Lots à bâtir, ou pour d'autres fins que pour des fins agricoles. VALEUR. £ s. d.	Montant de la Rente Constituée à être payée par le Censitaire, tel qu'établi par la Cour de Révision. $ cts.	Voyez référence au bas.
		Paroisse de Ste. Monique, Isle à la Fourche, Branche Nord-Est de la Rivière Nicolet.— (Suite.)												
	Vol. 2													
	2													
748	81	Etienne Houle	3			20			60				3 02½	
749	82	Joseph Lacourse	3			20			60				3 02½	
750	83	Félix Thérien	4			20			80				4 16	
751	84	Grégoire Foucault	2			20			40				2 27	
752	86	Wilbrod Demers	3			20			60				3 02½	
753	87	William Walsh, (*commue*)	3			20			60				.....	
754	88	Alexandre Lefebvre	3			20			60				3 40	
755	89	Onézime René, fils de J. Bte.	3			20			60				3 40	
756	90	Jean Charles Champagne, fils	3			20			60				3 40	
757	91	Dominique Bellerose	3			20			60				3 40	
758	92	Sévère Thérien	2	9		20			58				3 29	
759	93	Pierre Bourgeois	3			20			60				3 40	
760	94	Do.	3			20			60				3 40	
761	95	Pierre Lemire, fils de Titi	3			20			60				3 40	
762	96	William Walsh	3			20			60				3 40	
763	97	David Champagne	3			20			60				3 40	
764	98	Jean Baron	3			20			60				3 40	
765	99	Antoine Lefebvre, fils	3			20			60				3 40	
766	100	Jean Bte. Lisotte	3			20			60				3 40	
767	101	Louise Houle, Veuve François Bourgeois et Epouse en seconde noces d'Ignace Michel Lampron Lacharité	1	5		20			30				1 70	
768	"	Louis Gaudet	1	5		20			30				1 70	
769	102	David Champagne	3			20			60				3 40	
770	103	Joseph Lampron Lacharité	3			20			60				3 40	
771	104	Louis Baron	3			20			60				3 40	
772	105	Joseph Basile Lampron	1 3			2 19			59					
773	106	H. W. et Alfred Trigge (*place de moulin*)							1				3 40	
774	107	Cléophas Duguay et Louis Basile Lampron	3			20			60				3 02½	
775	108	Alexandre Duguay	3			20			60				3 02½	
776	109	Edouard et Jean Bte. Lemire	1	5		20			30				1 69½	
777	110	Moïse Lampron Lacharité	1	5		20			30				1 69½	

No. de référence.	No. du Terrier.	NOMS DES CENSITAIRES.	ÉTENDUE DE LA CONCESSION OU DU TERRAIN POSSÉDÉ. FRONT. A perch.	Perches.	Pieds.	PROFONDEUR. Arpents.	Perches.	Pieds.	SUPERFICIE. Arpents.	Perches.	Pieds.	Emplacements ou Lots à bâtir, ou pour d'autres fins que pour des fins agricoles. VALEUR. £ s. d.	Montant de la Rente Constituée à être payée par le Censitaire, tel qu'établi par la Cour de Révision. $ cts.
	Vol. 2.	*Paroisse de Ste. Monique, Isle à la Fourche, Branche Nord-Est de la Rivière Nicolet.*—(Suite.)											
778	2/111	Louis Provancher Vilbrun, fils d'Ambroise	3			20			60				3 40
779	112	Alexis René	3			20			60				3 40
780	113	Nazaire Lampron	3			20			60				3 40
781	115	François Chauvet	3			20			60				3 40
782	116	Isaie Simoneau et Alexis Champagne, fils de Joseph	3			20			60				3 40
783	117	Joseph Firmin Champagne	3			20			60				3 40
784	118	Octave Boudreau	3			20			60				3 40
785	120	Joseph Lampron Lacharité	3			20			60				3 40
786	121	Sévère Ozias Boudreau	3			20			60				3 40
787	122	Michel Lampron Lacharité	3			20			60				3 40
788	123	Sévère Ozias Boudreau	3			20			60				3 40
789	124	Louis Lampron Lacharité, (*commué*)	6 front 12 prof.			20			176				
		Paroisse de Ste. Monique, Isle à la Fourche, Branche Sud-Ouest de la Rivière Nicolet.											
790	132	Marie Poirier, Vve. Charles Roberge	3			20			60				0 42½
791	133	Louis Jean Bte. Champagne	3			20			60				1 80
792	134	Simon Raymond	2			32			64				2 00
793	135	Antoine Raymond	2			32			64				2 00
794	136	Amable Basile Lampron	2			20			40				1 39
795	137	Victor Maurice Lampron	1			20			20				0 69
796	139	Germain Raymond, père et fils	3			20			60				3 40
797	140	Théophile et Joseph Raymond, fils	3			20			60				3 40
798	141	H. W. et Alfred Trigge	3				5		1	50			
799	141	rmand Richard, (*allant en pointe*)	2	6	9	16			20	25			1 14
800	143	François Verville	1	5		20			30				1 51
801	144	Amable Fleurant	1	5		20			30				1 51½
802	145	Gabriel Verville	1	5		20			30				1 51

No. de référence.	No. du Terrier.	NOMS DES CENSITAIRES.	ÉTENDUE DE LA CONCESSION OU DU TERRAIN POSSÉDÉ. FRONT. Arpents.	Perches.	Pieds.	PROFONDEUR. Arpents.	Perches.	Pieds.	SUPERFICIE. Arpents.	Perches.	Pieds.	Emplacements ou Lots à bâtir, ou pour d'autres fins que pour des fins agricoles. VALEUR. £ s. d.	Montant de la Rente Constituée à être payée par le Censitaire, tel qu'établi par la Cour de Révision. $ cts.	Voyez renvoi au bas.
	Vol. 2.	*Paroisse de Ste. Monique, Isle à la Fourche, Branche Sud-Ouest de la Rivière Nicolet.* (Suite.)												
803	2/146	Antoine Cloutier	1	5		20			30				1 51	
804	147	François Cloutier	1	5		20			30				1 52	
805	148	Honoré Blanchet	1	5		20			30				1 52	
806	149	Michel Boisvert	1	5		20			30				1 52	
807	150	Do.	1			1			29	50			1 50	
			1	5		de la 19								
808	151	Antoine Cloutier	2	5		1			40	50			2 04	
			2			19								
809	152	Victor Lampron	2			30			60				3 06	
810	"	Toussaint Pinard Beauchemin	2			20			40				2 02½	
811	153	Antoine Cloutier, fils	2			20			40				2 02½	
812	154	Do.							4				0 23	
813	155	Hypolite Trudel	3			20			56				3 17	
814	156	Jean Bte. Comeau, N. P.	1	5		20			30				1 52	
815	157	Sévère René	3			20			60				3 39	
816	158	Do.	1	5		16			24				1 21	
817	"	Antoine Cloutier							3	50			0 27	
818	"	Victor Lampron							1	50			0 04	
819	159	Louis Lafond	3			20			60				3 02½	
820	160	Do.	1	5					30				1 52	
821	161	Aimé René	4	5		20			90				4 54	
822	162	Jean Bte. Desfossés	1	5		18			27				1 51	
823	163	Aimé René	1	5		18			26	50			1 51	
824	"	Les Commissaires d'Ecole		5		1				50			0 02½	
825	164	Théophile René							72	50			4 78	
826	166	Joseph René	3			10	5		31	50			3 40	
827	167	H. W. & Alfred Trigge	4			14	7	9	59					
828	"	Do. (*moulin de Mill Bank*)							4					
829	168	Uldoric René	3			16			48				3 40	
830	"	Do.	3			14			42				3 40	
831	169	Octave Laplante	3			20			60				3 50	
832	170	Joseph Laplante	3			20			60				3 50	
833	171	Abraham Dubé	3			20			60				3 50	
834	172	Gabriel Lafond, père	3			20			60				3 50	
835	173	Do.	2			20			40				2 33	

No. de référence.	No. du Terrier.	NOMS DES CENSITAIRES.	ÉTENDUE DE LA CONCESSION OU DU TERRAIN POSSÉDÉ — FRONT. Arpents.	Perches.	Pieds.	PROFONDEUR. Arpents.	Perches.	Pieds.	SUPERFICIE. Arpents.	Perches.	Pieds.	Emplacements ou Lots à bâtir, ou pour d'autres fins que pour des fins agricoles. VALEUR. £ s. d.	Montant [illegible] Cens [illegible] tel qu'il [illegible] Rés. $ cts.
		Paroisse de Ste. Monique. Isle à la Fourche, Branche Sud-Ouest de la Rivière Nicolet.—(Suite.)											
	Vol. 2. 2												
836	173	S. W. Woodward	...	1	12	...	5	12	....	9	84	.....	.....
837	"	Gabriel Lafond, fils	2	...	...	20	...	...	40	...	...	.....	2 33
838	174	Moïse Lafond	2	...	...	20	...	...	40	...	...	.....	2 33
839	175	Jean Bte. Dupuis	3	...	...	20	...	...	60	...	...	.....	3 50
840	176	Jean Bte. Pinard Beauchemin, fils	3	...	...	20	...	...	60	...	...	.....	3 50
841	177	Représts. Patrick Cassidy	3	...	...	20	...	...	60	...	...	.....	3 50
842	178	Jean Marie Laplante	3	...	...	20	...	...	60	...	...	.....	3 50
843	179	Représts. Patrick Cassidy	3	...	...	20	...	...	60	...	...	.....	3 50
844	180	Jean Bte. Duguay	3	...	...	20	...	...	60	...	...	.....	3 50
845	182	John Sullivan, père	1	5	...	20	...	...	30	...	...	.....	1 76
846	181	Moïse Richard	1	5	...	20	...	...	30	...	...	.....	1 76
847	182	John Sullivan, père	3	...	...	20	...	...	60	...	...	.....	3 50
848	183	Patrick Ryan	3	...	...	20	...	...	60	...	...	.....	3 50
849	184	Do.	3	...	...	20	...	...	60	...	...	.....	3 50
850	185	Timothy Sullivan	3	...	...	20	...	...	60	...	...	.....	3 50
851	186	Sévère Senneville	3	...	...	20	...	...	60	...	...	.....	3 50
852	187	Timothy Sullivan	1	9	9	20	...	...	39	...	...	.....	2 27
853	188	Pierre Bourbeau	3	...	...	20	...	...	60	...	...	.....	3 50
854	189	Barnard Gunn	3	...	...	20	...	...	60	...	...	.....	3 50
855	190	John Kennedy	3	...	...	20	...	...	60	...	...	.....	3 50
856	192	Daniel McElloran	3	...	...	20	...	...	60	...	...	.....	3 50
857	193	Joseph Laplante	4	5	...	20	...	...	90	...	...	.....	5 25
858	194	Thomas Griffin	1	5	...	20	...	...	30	...	...	.....	1 75
859	195	Do.	3	...	...	20	...	...	60	...	...	.....	3 50
860	196	Edward Kane	3	...	...	20	...	...	60	...	...	.....	3 50
861	197	Do.	3	...	...	20	...	...	60	...	...	.....	3 50
862	198	George Smith	3	...	...	20	...	...	60	...	...	.....	3 50
863	199	James Kane	3	...	...	20	...	...	60	...	...	.....	3 50
864	200	Pierre Vincent	3	...	...	20	...	...	60	...	...	.....	3 50
865	201	Patrick Helen	3	...	...	20	...	...	60	...	...	.....	3 50
866	202	Do.	3	...	...	20	...	...	60	...	...	.....	3 50
867	203	Do.	3	...	...	20	...	...	60	...	...	.....	3 50
868	204	Do.	3	...	...	20	...	...	60	...	...	.....	3 50

Paroisse de Ste. Monique, Isle à la Fourche, Branche Sud Ouest de la Rivière Nicolet.—(Suite.)

Vol. 2.

No. de référence	No. du Terrier	Noms des Censitaires	Front: Arpents	Front: Perches	Profondeur: Arpents	Profondeur: Perches	Superficie: Arpents	Superficie: Perches	£ s. d.	$ cts.
	2									
869	205	Lawrence Naughton	3		20		60		......	3 50
870	206	Barnard Ryan	3		20		60		......	3 50
871	207	Patrick White	3		20		60		......	3 50
872	208	Do.	3		20		60		......	3 50
873	209	Do.	3		20		60		......	3 50
874	210	Michael O'Shaughnessy	3		20		60		......	3 50
875	211	Do.	3		20		60		......	3 50
876	212	John O'Marra	4	5	20		90		......	5 25½
877	213	Bridget Wall, veuve de feu John O'Marra	3		20		60		......	3 50
878	214	Thomas O'Marra	4	5	20		90		......	5 25½
879	215	John Hillas	3		20		60		......	3 50
880	216	Do.	3		20		60		......	3 50
881	217	Do.	3		20		60		......	3 50
882	218	Michael O'Dowd	3		20		60		......	3 50
883	219	Do.	3		20		60		......	3 50
884	220	Edouard Courtois	3		20		60		......	3 50
885	221	Basile Beaulieu	3		20		60		......	3 50
886	222	George Jutras Lavallée	3		20		60		......	3 40
887	223	François Jutras Lavallée	3		20		60		......	3 50
888	224	Isaïe Jutras Lavallée	3		20		60		......	3 50
889	225	Edouard Marotte dit Labonté	3		20		60		......	3 50
890	227	Isidore Jutras Lavallée, fils, Isidore Jutras Lavallée, père	3		20		60		......	3 50
891	228	Isidore Jutras Lavallée, père	1 3	5	2 18		57		......	3 40
892	229	H. W. et Alfred Trigge	3		2		6		......	......
893	"	Do. (*de la Cime de la Côte à la Rivière*)	6			2	1	20	......	......
894	"	H. W. et Alfred Trigge, (*Petite Isle*)	......						......	......
895	230, 231	Louis Villette dit Beausoleil	1 3	5	2 18		57		......	3 50
896	232	Gilbert Desfossés	3		20		60		......	3 50
897	233	Jean Bte. et David Lafond	3		20		60		......	3 40
898	234	Louis Senneville, père et fils	3		20		60		......	3 00

No. de référence.	No. du Terrier.	No. du Plan.	NOMS DES CENSITAIRES.	ÉTENDUE DE LA CONCESSION OU DU TERRAIN POSSÉDÉ. FRONT. Arpents	Perches	Pieds	PROFONDEUR. Arpents	Perches	Pieds	SUPERFICIE. Arpents	Perches	Pieds	Emplacements ou Lots à bâtir, ou pour d'autres fins que pour des fins agricoles. VALEUR. £ s. d.	$ cts.
			Paroisse de Ste. Monique, Isle à la Fourche, Branche Sud-Ouest de la Rivière Nicolet.—(Suite.)											
	Vol. 2.													
	2.													
899	235		Joseph Blanchet	3			20			60				3 40
900	236		Ignace Blanchet	3			20			60				3 4
901	237		Ignace Blanchet et David Lafond — Front	4	7	9	20		N.O.	67	50			3 77
			Lafond — Profondeur	3	8	9	18		S.E.					
			Paroisse de Ste. Monique, Isle à la Fourche, Concession St. Joseph, Côté Nord-Est.											
902	243	1	Sévère Beauchemin *et ux*	2	5		21			52	50			3 27
903	244	2	Joseph Gaudet, fils de J. Bte.	3	5		20			70				3 53
904	210, 210	3	Etienne Pinard Beauch min.	3			20			60				3 02
905	241	4	Cléophas Trudel	6						72				4 08
906	24-	5	Julien Lemire	3			20			60				3 40
907	245	6 ¼N	Antoine Hétu	1	5		20			30				1 51
908	246	6	George Noël	1	5		20			30				1 51
909	247	7	Edouard Febvre	3			20			60				3 40
910	248	8	Gabriel Martel	3			20			60				3 02½
911	249	9	Joseph Beaudon Larivière	3			20			60				3 02½
912	250	10	Marguerite Lambert, Epouse de Pierre Nourrie	3			20			60				3 40
913	251	11	Charles Pepin	3			20			60				3 40
914	252	12	Cléophas Provancher Belleville	3			20			60				3 40
915	253	13	Alexandre Anaclet P. Belleville	3			20			60				3 40
916	254	14	Jean Bte. Cloutier	3			20			60				3 40
917	255	15	Abraham René	3			19			57				3 40
918	256	16	Alexandre Parmentier Fileau	3			20			60				3 40
919	257	17	Joseph Fleurant, fils et père	3			20			60				3 40
920	258	18	Représ. Jean Edouard Deshaies dit St. Cyr	3			20			60				3 40
921	259	19	Léon Deshaies dit St. Cyr	3			20			60				3 40
922	260	20	Edouard Lemire, fils de Julien	3			20			60				3 40
923	261	21	Michel Belleville	3			20			60				3 52½
924	262	22	James Gunn	3			20			60				3 40

No. de référence	No. du Livre	No. du Plan	NOMS DES CENSITAIRES	Front Arpents	Front Perches	Profondeur Arpents	Superficie Arpents	Emplacements ou lots à bâtir, ou pour d'autres fins que pour des fins agricoles — Valeur £ s. d.	$	cts.
	Vol. 2.		*Paroisse de Ste. Monique, Isle à la Fourche, Concession St. Joseph, Côté Nord-Est*— (Suite.)							
925	263	23	Antoine Gauthier et Jean Grammont	3		20	60	......	3	40
926	264	24	Joseph Raymond, fils d'Ant.	3		20	60	......	3	40
927	265	25	Simon Raymond, fils	3		20	60	......	3	40
928	266	26½ N.	Louis Zéphirin Raymond	1	5	20	30	......	1	70
929	266	26½ S.	Joseph Champagne	1	5	20	30	......	1	70
930	267	27 / 28	Narcisse et Joseph Cloutier	3		20	60	......	3	40
931	267 / 268	Partie de 28	Joseph Cloutier et Moïse Blanchet et Antoine Verville	3		20	[illegible]	......	3	40
932	269	29	Antoine Verville et Olivier Blanchet	3		20	60	......	3	40
933	270	30	Henri Côté	3		20	60	......	3	40
934	271	31	Jean Bte. Dubé	3		20	60	......	3	40
935	272	32	Adolphe Thibaut	3		20	60	......	3	40
936	273	33	Jean Bte. Beauchemin, fils de Pierre	3		20	60	......	3	40
937	274	34	Zéphirin Thérien	3		20	60	......	3	52
938	275	35	Jean Bte. Beauchemin, fils de J. Bte.	3		20	59	......	3	34
939	"	"	Etienne Beauchemin				1		0	06
940	276	36	Jean Bte. Beauchemin, fils de J. Bte. (*avec moulin*)	3		20	60	......	6	40
941	277	37	Etienne Beauchemin, fils de Pierre	3		20	60	......	3	40
942	278	38	Do.	3		20	60	......	3	40
943	279	39	Pierre Beauchemin	3		20	60	......	3	40
944	280	40	Télesphore Paré, (*commué*) { *front* / *profondeur*	3 / 3	2	20	62	......	......	
945	281	41	Charles Cloutier et Joseph Blanchet, fils de feu Honoré	3		20	60	......	3	40
946	282	42	David Prince	3		20	60	......	3	40
947	282	42	H. W. et Alfred Trigge, (*non concédé*)	3		20	60	.....	......	
948	283	43	Do. do.	3		20	60	......	......	
949	284	44	Do. do.	3		20	60	......	......	
950	285	45	Do. do.	3		20	60	......	......	
951	286	46	Do. do.	3		20	60	......	......	

No. de référence.	No. du Terrier.	No. du Plan.	NOMS DES CENSITAIRES.	ÉTENDUE DE LA CONCESSION OU DU TERRAIN POSSÉDÉ. FRONT. Arpents.	Perches.	Pieds.	PROFONDEUR. Arpents.	Perches.	Pieds.	SUPERFICIE. Arpents.	Perches.	Pieds.	Emplacements ou Lots à bâtir, ou pour d'autres fins que pour des fins agricoles — VALEUR.	Montant de la Rente Constituée à être [illegible]	
													£ s. d.	$	cts.
	Vol. 2.		*Paroisse de Ste. Monique, Isle à la Fourche, Concession St. Joseph, Côte Nord-Est.*—(Suite.)												
	2														
952	287	47	André Camirand..........	3	...	...	20	...	...	60	...	...	......	3	40
953	288	48	Jean Bte. Raymond........	3	...	...	20	...	...	60	...	...	......	3	40
954	289	49	Jean Bte. Théodore Foucault.	3	...	...	20	...	...	60	...	...	......	3	40
955	290	50	H. W. et Alfred Trigge, (*non concédé*)	3	...	...	20	...	...	60	...	...	......	......	
956	291	51	Do. do. ..	3	...	...	20	...	...	60	...	...	......	......	
957	292	52	Do. do. ..	3	...	...	20	...	...	60	...	...	......	......	
958	293	53	Do. do. ..	3	...	...	20	...	...	60	...	...	......	......	
959	294	54	Joseph René, fils de Jos. Frs.	3	...	...	20	...	...	60	...	...	......	3	40
960	295	55	Isaïe Desilets.............	3	...	...	20	...	...	60	...	...	......	3	40
961	296	56	François Duval Barbina.....	3	...	...	20	...	...	60	...	...	......	3	40
962	297	57	Onésime Lampron..........	3	...	...	20	...	...	60	...	...	......	3	40
963	298	58	Louis Raiche, (*commué*).....	3	...	...	20	...	...	60	...	...	......	......	
964	299	59	Révd. Célestin Zéphirin Rousseau, (*non concédé*).	3	...	...	20	...	...	60	...	...	......	3	40
965	300	60	Do. do. ..	3	...	...	20	...	...	60	...	...	......	3	40
966	301	61	Do. do. ..	3	...	...	20	...	...	60	...	...	......	3	40
967	302	62	Do. do. ..	3	...	...	20	...	...	60	...	...	......	3	40
968	303	63	H. W. et Alfred Trigge, (*non concédé*)...............	3	...	...	20	...	...	60	...	...	......	......	
969	304	64	Joseph Leblanc...........	3	...	...	20	...	...	60	...	...	......	3	40
970	305	65	Révd. Cél. Zéph. Rousseau..	3	...	...	20	...	...	60	...	...	......	3	40
971	306	66	Michel Provancher Belleville, (*commué*)...............	3	...	...	20	...	...	60	...	...	......	......	
972	307	67	François Thérien...........	3	...	...	20	...	...	60	...	...	......	3	40
973	308	68	Abraham Martel...........	3	...	...	20	...	...	60	...	...	......	3	40
974	309	69	Frs. Xav. Houle............	3	...	...	20	...	...	60	...	...	......	3	40
975	310	70	Camille Duval Barbina, père.	3	...	...	20	...	...	60	...	...	......	3	40
976	311	71	David Lambert............	3	...	...	20	...	...	60	...	...	......	3	40
977	312	72	Do.	3	...	...	20	...	...	60	...	...	......	3	40
978	313	73	Louis Martel..............	3	...	...	20	...	...	60	...	...	......	3	40
979	314	74	Théophile Fleurant........	3	...	...	20	...	...	60	...	...	......	3	40
980	315	75	Théophile Beaudouin.......	3	...	...	20	...	...	60	...	...	......	3	40
981	316	76	François Desfossés.........	3	...	...	20	...	...	60	...	...	......	3	40
982	317	77	Do.	3	...	...	20	...	...	60	...	...	......	3	40

No. de référence.	No. du Terrier.	No. du Plan.	NOMS DES CENSITAIRES.	Front. Arpents	Front. Perches	Front. Pieds	Profondeur. Arpents	Profondeur. Perches	Profondeur. Pieds	Superficie. Arpents	Superficie. Perches	Superficie. Pieds	Emplacements ou Lots à bâtir, ou pour d'autres fins que pour des fins agricoles — Valeur. £ s. d.	Montant de la Rente Constituée à être payée par le censitaire, lorsqu'établi par accord de gré. $	cts.	Voyez référence au bas.
	Vol. 2	2.	*Paroisse de Ste. Monique, Isle à la Fourche, Concession St. Joseph, Côté Nord-Est.—(Suite.)*													
983	318	78	Evariste Lecombe..........	3	...	...	20	...	...	6[illegible]	...	...	......	3	40	
984	319	79	Do.	3	...	...	20	...	...	60	...	...	......	3	40	
985	320	8	H. W. & Alfred Trigge, (*non concédé*)..................	4 1	1 front 8 [illegible]		20	...	...	59	...	...	......	......		
			Paroisse de St. Monique, Isle à la Fourche, Concession St. Joseph, Côté Sud-Ouest.													
986	322		Théophil[illegible] Joseph Raymond, [illegible]..............	4	5	...	15	...	...	67	50	...	......	3	81	
987	323		Représts. Joseph Champagne	...	...	...	...	...	...	108	...	...	......	6	50	
988	324	1	Armand Richard, fils......	1	...	...	19	...	...	19	...	...	......	1	01	
989	"	"	Cléophas Raymond et Pierre Parent..................	3 2	...	...	1 19	...		41	...	...	......	2	02	
990	325	2	Norbert Bourgeois..........	3	...	...	20	...	...	60	...	...	......	3	40	
991	326	3	Jean Thériault..............	3	...	...	20	...	...	60	...	...	......	3	02	
992	327	4	Joseph Deshaies dit St. Cyr..	3	...	...	20	...	...	60	...	...	......	3	02½	
993	328	5	Antoine Fleurant...........	3	...	...	20	...	...	60	...	...	......	3	40	
994	329	6	George Noël...............	3	...	...	20	...	...	60	...	...	......	3	0[illegible]	
995	330	7	Louis Raiche...............	3	...	...	20	...	...	60	...	...	......	3	40	
996	331	8	Antoine Godbout...........	3	...	...	20	...	...	60	...	...	......	3	40	
997	332	9½ s	Joseph Beaudon Larivières..	1	5	...	20	...	...	3[illegible]	...	...	......	1	70	
998	3[illegible]	9½ s	Michel Provancher Belleville, fils...............	1	5	...	20	...	...	30	...	...	......	1	70	
999	333	10	Eusèbe P. Belleville.......	3	...	...	15	2	9	4[illegible]	75	...	......	3	40	
1000	334 334	11½ s 11½ s.	Thomas Benoit et........ Jean Bte. Cloutier......	3	...	...	18	...	...	54	...	...	......	3	40	
1001	335	12	Isidore Courtois............	3	...	...	20	...	...	60	...	...	......	3	40	
1002	336	13	George Norbert Provancher Belleville, fils..........	3	...	...	20	...	...	60	...	...	......	3	40	
1003	337	14	Joseph Antoine René.......	3	...	...	20	...	...	60	...	...	......	3	40	
1004	338	15	Isidore Desfossés...........	3	...	...	20	...	...	60	...	...	......	3	4	
1005	339	16	Joseph Desfossés...........	3	...	...	2[illegible]	...	...	60	...	...	......	3	40	
1006	340	17	François Desfossés.........	3	...	...	20	...	...	60	...	...	......	3	40	
1007	341	1[illegible]	Emmanuel Beauchemin....	3	...	...	2[illegible]	...	...	60	...	...	......	3	40	
1008	342	19	Do.	...	...	...	...	...	...	34	10	...	......	1	97	

No. de référence.	No. du Terrier.	No du Plan.	NOMS DES CENSITAIRES.	ÉTENDUE DE LA CONCESSION OU DU TERRAIN POSSÉDÉ. FRONT. Arpents.	Perches.	Pieds.	PROFONDEUR. Arpents.	Perches.	Pieds.	SUPERFICIE. Arpents.	Perches.	Pieds.	Emplacements ou Lots à bâtir, ou pour d'autres fins que pour des fins agricoles. VALEUR. £ s. d.	Montant de la Rente Constituée à être payée par le Censitaire [illegible] $	cts.	[illegible]
	Vol. 2.		*Paroisse de Ste. Monique, Isle à la Fourche, Concession St. Joseph, Côté Sud-Ouest.—* (Suite.)													
1009	343	20, 21	Charles Thérien	6			10			60			......	3	40	
1010	345	22	Moïse Dubé	3			18			54			......	3	40	
1011	346	23	Joseph Allard, fils de Chs	3			20			60			......	3	40	
1012	347	24	Charles Grammont	3			20			60			......	3	40	
1013	348	25	Michel McMahon	3			20			60			......	3	40	
1014	349	26	Do.	3			20			60			......	3	40	
1015	350	27	Abraham Dubé	3			20			60			......	3	40	
1016	351	28	François Verville, fils	3			20			60			......	3	40	
1017	352	29	Joseph Côté	3			20			60			......	3	40	
1018	353	30	Antoine Landry	3			20			60			......	3	40	
1019	354	31	Abraham Provancher	3			20			60			......	3	40	
1020	355	32	Théotiste Lemire Vve. Louis Jutras	3			20			60			......	3	40	
1021	356	33	Olivier Lemire	3			20			60			.....	3	40	
1022	357	34	Jules Beauchemin	3			20			60			.....	3	40	
1023	358	5	David Daly	3			20			60			......	3	40	
1024	359	36	Do.	3			20			60			......	3	40	
1025	360	37	Louis Bourgeois	3			20			60			......	3	40	
1026	361	38	H. W. et Alfred Trigge, (*non concédé*).	3			20			60				......		
1027	362	39	Do. do.	3			20			60				......		
1028	363	40	Do. { *front*... *profondeur*.	3 2	 8		20			58			......	......		
1029	364	41	Do. (*non concédé*)	3			20			60			......	......		
1030	365	42	Do. do.	3			20			60			......	......		
1031	365	42½	Do. do.	3			20			60			......	....		
1032	366	43	Do. do.	3			20			60			......	......		
1033	367	44	Do. do.	3			20			60			......	......		
1034	368	45	Do. do.	3			20			60			......	......		
1035	369	46	Do. do.	3			20			60			......	.....		
1036	370	47	Cléophas Raymond	3			20			60			......	3	40	
1037	371	48	Joseph Fleurant	3			20			60			......	3	40	
1038	372	49	H. W. et Alfred Trigge, (*non concédé*).	3			20			60			......	......		
1039	373	50	Do. do.	3			20			60			......	......		
1040	374	51	Do. do.	3			20			60			......	......		

No. du Cadastre.	No. du Cadastre.	No. du Plan.	NOMS DES CENSITAIRES.	ÉTENDUE DE LA CONCESSION OU DU TERRAIN POSSÉDÉ. FRONT. Arpents.	Perches.	Pieds.	PROFONDEUR. Arpents.	Perches.	Pieds.	SUPERFICIE. Arpents.	Perches.	Pieds.	Emplacements ou Lots à bâtir, ou pour d'autres fins que pour des fins agricoles. VALEUR. £ s. d.	Montant de la Rente Constituée à être payée par le Censitaire, tel qu'établi par la cour de revis. $ cts.	Voyez référence au bas.
	Vol. 2.		*Paroisse de Ste. Monique, Isle à la Fourche, Concession St. Joseph, Côté Sud-Ouest.*— (Suite.)												
	2														
1041	375	52	H. W. et Alfred Trigge, (*non concédé*).	3			20			60			.....	.....	
1042	376	53	Do. do. ...	3			20			60			.....	.....	
1043	377	54	Do. do. ...	3			20			60			.....	.....	
1044	378	55	Do. do. ...	3			20			60			.....	.....	
1045	379	56	Patrick White (*commué*).....	3			20			60			.....	.....	
1046	380	57	Joseph Laplante.....	3			20			60			.....	3 40	
1047	381	58	H. W. et Alfred Trigge, (*non concédé*).....	3			20			60			.....	.....	
1048	382	59	Antoine Champagne.....	3			20			60			.....	3 40	
1049	383	60	Onésime Rousseau.....	3			20			60			.....	3 40	
1050	384	61	Révd. Celestin Zéphirin Rousseau.....	3			20			60			.....	3 40	
1051	385	62	Do.	3			20			60			.....	3 40	
1052	386	63	Léon Dubé, (*commué*).....	3			20			60			.....	.....	
1053	387	64	H. W. et Alfred Trigge, (*non concédé*).....	3			20			60			.....	.....	
1054	388	65	Pierre Raymond.....	3			20			60			.....	3 40	
1055	389	66	Frs. Xav. Houle.....	3			20			60			.....	3 40	
1056	390	67	Joseph Dubé.....	3			20			60			.....	3 40	
1057	391	68	Joseph Camirand.....	3			20			60			.....	3 40	
1058	392	69	Joseph Lacourse.....	3			20			60			.....	3 40	
1059	393	70	Joseph Duval.....	3			20			60			.....	3 40	
1060	394	71	François Duguay.....	3			20			60			.....	3 40	
1061	395	72	Do.	3			20			60			.....	3 40	
1062	396	73	Louis Martel.....	3			20			60			.....	3 40	
1063	397	74	Louis Camirand.....	3			20			60			.....	3 40	
1064	398	75	Evariste Tremblay.....	3			20			60			.....	3 40	
1065	399	76	Do.	3			20			60			.....	3 40	
1066	400	77	Joseph Beauchemin, fils d'Octave.....	3			20			60			.....	3 40	
1067	401	78	Evariste Lecomte.....	3			20			60			.....	3 40	
1068	402	79	Antoine Clément Guévin, fils.	3			20			60			.....	3 40	
1069	403	80	H. W. et Alfred Trigge, (*non concédé*).....	4 6	1 4		20			105			.....	.....	

No. de référence.	No. du Terrier.	NOMS DES CENSITAIRES.	ÉTENDUE DE LA CONCESSION OU DU TERRAIN POSSÉDÉ. FRONT. Arpents.	Perches.	Pieds.	PROFONDEUR. Arpents.	Perches.	Pieds.	SUPERFICIE. Arpents.	Perches.	Pieds.	Emplacements ou Lots à bâtir, ou pour d'autres fins que pour des fins agricoles. VALEUR.	Montant de la Rente Constituée à être payée par le Censitaire, tel qu'établi par la Cour de Révision.
												£ s. d.	$ cts.
		Paroisse de Ste. Monique, Ile à la Fourche, Concession Kenelm.											
	Vol. 2.												
	2												
1070	404	Peter Richford	6		2	20			120				7 23
1071	"	Patrick FitzSimon	3			20			60				3 59½
		Paroisse de Ste. Monique, Ile à la Fourche, Concession Chandler.											
1072	"	H. W. et Alfred Trigge	3			12	5		37	50			
1073	407	Jean Bte. Foucault	3			12	5		37	50			2 23
1074	"	Jacques Baron, fils	3			15			45				2 56
1075	408	Marie Foucault, Epouse de Joseph Dumas	2			17	5		35				1 96½
1076	"	Joseph Dumas et Charles Foucault	1 3			16 15	5		62	50			3 36
1077	"	Jean Bte. Beauchemin	4	5		1	5		6	75			0 38
1078	"	Do.	6			18 20		8 9 8	129	75			7 33
1079	409	Dominique Napoléon Deshaies dit St. Cyr	1 6 de là			6 14 13		s s	87	10			4 95
1080	"	Hérit Jacob Church	5 6	8		5 13 15		2 9 8 s	112				6 32
1081	410	Sévère Bellerose							58	50			3 31½
1082	"	Etienne Guillaume Beauchemin	3 ...	8		22 4			69	20			3 94
1083	411	Olivier Lord	3			24	3	9	73	5			4 16
1084	412	Ignace Levasseur	3			29	2		87	60			4 97½
1085	413	Louis Gonzague Levasseur	6			23	2	9	139	50			7 95½
1086	414	Edouard Levasseur	2	1	9	20	5		44	7 162			2 53
1087	415	Amédée Laplante	3			20			60				3 40
1088	416	Télesphore Houle	3			20			60				3 40
1089	417	Eustache Laplante, fils de Gaspard	3			20			60				3 40
1090	418	Joseph Champagne, fils de David	3			20			60				3 40
1091	419	Louis Martel, fils d'Antoine	3			20			60				3 40
1092	420	Charles Duffi, (*commué*)	3			20			60				
1093	421	Do.	3			20			60				3 40
1094	422	Louis Daniel Raymond	3			20			60				3 40

No. de référence.	No. du Terrier.	NOMS DES CENSITAIRES.	ETENDUE DE LA CONCESSION OU DU TERRAIN POSSÉDÉ. FRONT. Arpents.	Perches.	PROFONDEUR. Arpents.	Perches.	SUPERFICIE Arpents.	Perches.	Pieds.	Emplacements ou Lots à bâtir, ou pour d'autres fins que pour des fins agricoles. VALEUR. £ s. d.	Montant de la Rente Constituée à être payée par le Censitaire, tel qu'établi par la Cour de Révision. $ cts.	Voyez référence au bas.
		Paroisse de Ste. Monique, Isle à la Fourche, Concession Chandler.—(Suite.)										
1095	423	Joseph Firmin Champagne, (*commué*)	3		20		60					
1096	424	Isaac Parmentier Fileau	4		20		80					
1097	425	Vital Lefebvre	2		20		40				4 53	
1098	426	H. W. et Alfred Trigge, (*non concédé*)	3		20		60				2 27	

Outre les terres non-concédées déjà entrées au présent Cadastre, il s'en trouve encore ce qui suit sur l'Isle à la Fourche, viz :

1o. Un territoire renfermé dans les limites suivantes : au **N. E.** par la profondeur des terres de la Concession St. Joseph ; au S. O. par la profondeur des terres de la Concession S. O de l'Isle à la Fourche ; au N. O. partie par les dites terres de la Concession S. O. de l'Isle à la Fourche et partie par les terres de la Concession Kenelm ; et de l'autre côté au S. E. et S., partie par le Township de Wendover et partie par des terres de la dite Concession S. O. de l'Isle à la Fourche, viz : 3513 arpents en superficie.

2o. Un territoire renfermé dans les bornes suivantes : au **N. E.** par la profondeur des terres de la Concession N. E. de l'Isle à la Fourche ; au S. O. par la profondeur des terres de la Concession N. E. de St. Joseph ; d'un bout au S. O. par les terres de la Concession Chandler et de l'autre bout au S. E. par le Township de Wendover, viz : 6406 arpents en superficie.

Vol. 3.		*Isles dans la Rivière Nicolet.*								£ s. d.	$ cts.	
1099	120	Le Séminaire Nicolet, (1 *Isle*)					10				0 02	(21)
1100		Henry Alex. Chillas, (1 *Quai*)		15		164					1 00	
1101		F. Sévère Beauchemin, (1 do.)		12		150					2 00	
1102		George Benson Hall, (1 *Isle*)					1				0 50	(22)
1103		Révd. Ls. Théo. Fortier, (1 do.)					1	50			0 76	
1104		George Benson Hall, (1 do.)						67			0 50	(23)
1105		Do. (1 do.)						18			0 50	(24)
1106		Do. (1 do.)						95			0 50	(25)
1107		François Manseau, (1 do.)					11				0 50	(26)
1108		Le Séminaire Nicolet, (1 *Islet*)						50			0 02½	(27)
1109		Uldoric Bernard (1 do.)					1				0 80	(28)
1110		Jean René (4 *Isles*)					12				13 33	(29)
1111		H. W. & Alfred Trigge, (8 do.)					15					(30)
1112		Isaac Beauchemin (½ do.)					4	50			0 20	(31)
1113		Pierre Lemire (1 do.)					4				5 33	(32)
1114		Toussaint P. et Etienne P. Beauchemin (½ do.)					4	50			0 20	(33)
1115		Jean Bte. Beauchemin, (1 do.)					2				0 26	(34)
1116		François Auger (1 do.)					2				0 50	(35)

No. de référence.	No. du Terrier.	No. du Plan.	NOMS DES CENSITAIRES.	ÉTENDUE DE LA CONCESSION OU DU TERRAIN POSSÉDÉ. FRONT. Arpents.	Perches.	Pieds.	PROFONDEUR. Arpents.	Perches.	Pieds.	SUPERFICIE. Arpents.	Perches.	Pieds.	Emplacements ou Lots à bâtir, ou pour d'autres fins que pour des fins agricoles. VALEUR. £	s.	d.	Montant de la Rente Constituée à être payée par le Censitaire, tel qu'établi par la cour de revision. $	cts.
			Isles dans la Rivière Nicolet. (Suite.)										£	s.	d.	$	cts.
	Vol.	3.															
1117			Antoine Leblanc..... (1 *Isle.*)							12			......			0	60
1118			Thomas Trigge..... (1 do.)							1			......			0	05
1119			H. W. & Alf. Trigge (1 do.)								50		......			......	
1120			Do. (1 do.)							1			......			......	
1121			Do. (2 do.)							1			......			......	
1122			Do. (1 do.)								25		......			......	
1123			Do. (1 do.)								25		......			......	
1124			Do. (1 do.)								50		......			......	
1125			Do. (1 do.)							2			......			......	
1126			Do. (1 do.)								50		......			......	
1127			Do. (1 do.)							90			......			......	
			Village de Nicolet. Rue Principale.														
	C. N.																
1128	1116	1	Joseph Duguay..........			43			180				17	0	0	......	
1129	1115	1½	Marguerite Raiche, Veuve Olivier Turcotte........			47			180				53	0	0	......	
1130	1103	2	Jean Bte. Desfossés.........			43			200				25	0	0	......	
1131	1102	3	Charles Paillé.............			40			200				8	0	0	......	
1132	589	4	Héritiers Bénoni Bellerose...			50			200				8	0	0	......	
1133	588	5	Charles C. L. Lacharité......			45			200				10	0	0	......	
1134	587	6	Do.			45			200				8	0	0	......	
1135	546	7	Do.			43 40			25 175				6	0	0	......	
1136	545	8	Louis Beaumier.............			37 40			25 175				17	0	0	......	
1137	543	9	Rév. L. T. Fortier.........			42			200				5	0	0	......	
1138	542	10	Joseph Gentesse............			40			100				23	0	0	......	
1139	541	11	Marie Reine Héon, Veuve Michel Côté...........			40			200				35	0	0	......	
1140	"	12	Léon Bergeron.............			50			100				23	0	0	......	
1141	539	13	Joseph Lecomte...........			12			150				30	0	0	......	
1142	"	15	Madame Thornton.........			38			180				58	0	0	......	
1143	538	16	Joseph Duplessis...........			35			54				18	0	0	......	
1144	533	20	Ludger Trudel............			40			100				30	0	0	......	
1145	531	23	Louis Beauchemin.........			31			100				30	0	0	......	
1146	523	27	Octave Beauchemin........			40			50				24	0	0	......	
1147	522	31	Marie Parmentier Fileau. ...			28			75				11	0	0	......	

No. de référence.	No. du Ferrier.	No. du Plan.	NOMS DES CENSITAIRES.	ÉTENDUE DE LA CONCESSION OU DU TERRAIN POSSÉDÉ — FRONT. Arpents.	Perches.	pieds.	PROFONDEUR. Arpents.	Perches.	Pieds.	SUPERFICIE. Arpents.	Perches.	Pieds.	Emplacements ou Lots à bâtir, ou pour d'autres fins que pour des fins agricoles. VALEUR. £ s. d.	Montant de la Rente Constituée à être payée par le Censitaire, tel qu'établi par la cour de rérs $ cts.	Voyez référence au bas.
	c. s.		*Village de Nicolet. Rue Principale.*—(Suite.)												
1148	521	32	Pierre Cressé		72			150					115 0 0	.....	
1149	500	34	Hértrs. Jean Bte. Proulx		100			300					60 0 0	.....	
1150	483	35	Hértrs. Pierre Proulx		60			180					60 0 0	.....	
1151	484	36	Charles B. de Niverville		45			180					90 0 0	.....	
1152	"	37	Jean Bte. Proulx		75			180					25 0 0	.....	
1153	482	38,39	Louis Beauchemin		140			200					270 0 0	.....	
1154		40	Do.		132			200					40 0 0	.....	
1155		41	Représts. Dame Harkins										22 0 0	.....	
1156		42	Louis Thérien										22 0 0	.....	
1157		43	Hilaire Massicotte										26 0 0	.....	
1158		44	Jean Massicotte										26 0 0	.....	
1159		45	Louis Thérien		45			100					40 0 0	.....	
1160	591	46	George Bourque		46			164					55 0 0	.....	
1161	"	47	Louis Thérien		45			100					40 0 0	.....	
1162	590	48	Do.		50			100					46 0 0	.....	
1163	584	49	J. B. Parmentier Fileau		50			10					14 0 0	.....	
1164	583	50	Antoine Bolorier		50			100					40 0 0	.....	
1165	564	53	Révd. L. T. Fortier		40			100					25 0 0	.....	
1166	563	54	Léon Métivier		42			100					22 0 0	.....	
1167	562	55	François Daneau		50			100					12 0 0	.....	
1168	561	56	Julie Hortense Hamel épouse de Sévère Beauchemin		68			100					74 0 0	.....	
1169	559 / 560	57	Dame François Morin		45 / 45			45 / 55					50 0 0	.....	
1170	558 / 567	58	Jean Bte. Lemire		50			200					120 0 0	.....	
1171	556 / 557 / 566	59	Joseph J. R. Lecomte		50 / 65			100 / 100					161 0 0	.....	
1172	565	60	Evariste Tremblay		50			200					75 0 0	.....	
1173	548	64	Veuve Olivier Giroux		30			175					97 0 0	.....	
1174	547	66	Représts. Charles Giroux		80			160					305 0 0	.....	
1175	502	67	Alfred Jennery et Narcisse Trahan		75			80					53 0 0	.....	
1176	501	68	Narcisse Hamelin		40			100					60 0 0	.....	
1177	457	112	Thélesphore Rousseau		59 / 50			50 / 50					13 0 0	.....	
1178	485	111	Les Commissaires d'Ecole		50			71					.....	.....	
1179	486	113	Marie St. Cyr		48			65					22 0 0	.....	

No. de référence.	No. du Terrier.	No. du Plan.	NOMS DES CENSITAIRES.	ÉTENDUE DE LA CONCESSION OU DU TERRAIN POSSÉDÉ. FRONT. Arpents.	Perches.	Pieds.	PROFONDEUR. Arpents.	Perches.	Pieds.	SUPERFICIE. Arpents.	Perches.	Pieds.	Emplacements ou Lots à bâtir, ou pour d'autres fins que pour des fins agricoles. VALEUR. £	s.	d	Montant de la Rente Constituée à être payée par le Censitaire, réciproquement par la cour de Cens... $ c's.
	C. N.		*Village de Nicolet. Rue Principale.*—(Suite.)													
1180	488	114	Joseph Ovide Rousseau			52			130				175	0	0	.....
1181	489	115	David Gouïn			59 50			52 28				100	0	0	.....
1182	491	116	Repts. Jonathan Wurtele			90			130				40	0	0	.....
1183	492	117	Hercule Turner			45			130				60	0	0	.....
1184	493	118	Louis Amédée Beaubien			140			130				120	0	0	.....
1185	494	119	Joseph Duval			115			130				120	0	0	.....
1186	495	120	Ambroise Thibeault			39 30			31 99				95	0	0	.....
1187	496	121	Hértrs. Jean Bte. Proulx			70 82			31 99				25	0	0	.....
1188	497	122	Le Séminaire de Nicolet			65			130				65	0	0	.....
1189	"	123	Calixte Hébert			65			130				75	0	0	.....
1190	498	124	Philippe Pelletier			50			130				15	0	0	.....
1191	499	125	Charles Toupin			100			130				111	0	0	.....
1192	101	126	Edouard Hale			82			300				130	0	0	.....
1193	100 98	127	Henry Alexander Chillas			18 82 82			300 328 82				90	0	0	.....
1194	99	128	Joseph Trudel			82			246				120	0	0	.....
1195	92	129	Joseph Lacoursière			49			82				30	0	0	.....
1196	90	134	Repts. Edouard L. Cressé			82			82				29	0	0	.....
1197	89	141	Jean Bte. Isaïe Beauchemin			41			82				25	0	0	.....
1198	81 83	142	Repts. Edouard L. Cressé, Amelia Bertha Wilhelmina Cressé			24 41			82 82				32	0	0	.....
1199	82	148	Godfroi Vilbunr			41			82				12	0	0	.....
1200	68	149	Jean Paul Beaubien			90			410				75	0	0	.....
1201	1110	150	Jean Bte. Beaubien			105			540				75	0	0	.....
1202	"	151	Charles Grant			125			540				80	0	0	.....
1203	1111	152	Jane, Charlotte et Ellen Marler		7	9	3						120	0	0	.....
1204	1117	154	Révd. Henry Burges, B. A.			90 70			100 80				100	0	0	.....
1205	1110	155	Jean Bte. Beaubien			91			98				200	0	0	.....
1206	70	158½	Dame Thérèse Defoy, épouse de François Buteau			42			98				15	0	0	.....
1207	74	160	Godfroi Provancher Vilbrun			42			110				25	0	0	.....
1208	104	161	Dame J. E. Lozeau, épouse de V. H. Pacaud			180			360				140	0	0	.....

No. de référence.	No. du Terrier.	No. du Plan.	NOMS DES CENSITAIRES.	Front: Arpents.	Front: Perches.	Front: Pieds.	Profondeur: Arpents.	Profondeur: Perches.	Profondeur: Pieds.	Superficie: Arpents.	Superficie: Perches.	Superficie: Pieds.	Emplacements ou Lots à bâtir, ou pour d'autres fins que pour des fins agricoles — Valeur £	s.	d.	Montant de la Rente Constituée à être payée par le Censitaire, lorsqu'établie par la cour de révision $ cts.	Voyez références au bas.
			Village de Nicolet. Rue Ste. Marguerite.														
	C. N.																
1209	80	143	Philippe Daneau			58			82				18	0	0	......	
1210	79	144	Céleste Methot			82			82				19	0	0	......	
1211	78	145	Dame Marguerite Hamel			41			82				3	0	0	......	
1212	77	6	Sébastien Métivier			41			82				4	0	0	......	
1213	76	147	Jean Daneau			82			82				7	0	0	......	
1214	87	135	Pierre Duguay			82			82				6	10	0	......	
1215	86	136	François Enair			30			82				9	0	0	......	
1216	85	137	Vital Badeaux			40			82				12	0	0	......	
1217	97	138	Joseph L'Ainé			41			82				2	0	0	......	
1218	84	139	Louis Bellerose			50			82				12	0	0	......	
1219	88	140	Repts. Edouard Léopold Cressé			82			82				12	0	0	......	
			Rue Ste. Angèle.														
1220	93	130	Dame Thérèse Defoy, épouse de François Buteau			82			82				36	0	0	......	
1221	94	131	Louis Bellerose			82			82				6	10	0	......	
1222	95	132	Révd. Louis Théophile Fortier			42			82				5	0	0	......	
1223	96	133	Do.			40			82				4	0	0	......	
			Rue St. Pierre.														
1224	71	156	Maxime Jutras			49			84				3	0	0	......	
1225	"	156½	Reprêsts. Louis Bellerose			49			84				3	0	0	......	
1226	73	157	Reprêsts. Joseph Bourque			65			42				14	0	0	......	
1227	72	158	Laurent Barbina dit Justinien			32			42				10	0	0	......	
1228	"	159	Marie Lemire, Epouse de Louis Beaubien			42			98				16	0	0	......	
			Rue St. Joseph.														
1229	503	69	Alfred Jennery et Narcisse Trahan			50			95				26	0	0	......	
1230	504	70	Octave Beauchemin			30			110				25	0	0	......	
1231	505	71	George René			34½			110				9	0	0	......	
1232	506	72	Pierre Olivier			50			110				15	0	0	......	
1233	507	73	Pierre Ozias Boudreau			55			110				8	0	0	......	
1234	509	74	Le Séminaire de Nicolet			50			110				7	0	0	......	
1235	510	75	Joseph René de Jos. Frs.			50			110				14	0	0	......	

No. de référence.	No. du Terrier.	No. du Plan.	NOMS DES CENSITAIRES.	ÉTENDUE DE LA CONCESSION OU DU TERRAIN POSSÉDÉ — FRONT. Arpents.	Perches.	Pieds.	PROFONDEUR. Arpents.	Perches.	Pieds.	SUPERFICIE. Arpents.	Perches.	Pieds.	Emplacements ou Lots à bâtir, ou pour d'autres fins que pour des fins agricoles. VALEUR. £	s.	d.	Montant de la Rente Constituée à être payée par le Censitaire [illegible] $ cts.
			Village de Nicolet. Rue St. Joseph.—(Suite.)													
	C. N.															
1236	510	76	Marguerite Lambert, Epouse de Pierre Nourrie			50			110				23	0	0	......
1237	511	77	Le Séminaire de Nicolet			50			110				10	0	0	......
1238	512	78	Louis Mongrain			50			110				38	0	0	......
1239	513	79	Joseph René, (*sellier*)			50			110				23	0	0	......
1240	514	80	François René			65			110				21	0	0	......
1241	515	87	Felix Rochette			50			120				35	0	0	......
1242	516	88	Noël Pelletier			50			110				13	0	0	......
1243	517	89	Onésime Rochette			50			110				3	0	0	......
1244	518	90	Le Séminaire de Nicolet			100			110				27	0	0	......
1245	490	114½	Joseph Fontaine			50			40				11	0	0	......
			Rue Octave.													
1246	577	81	Représts. David Caron			50			90				23	0	0	......
1247		82	Charles Bélanger			42			90				4	0	0	......
1248		83	Pierre Leblanc			42			90				50	0	0	......
1249	1101	84	Antoine Duguay			44			90				20	0	0	......
1250	579	85	Augustin Poulette			50			90				23	0	0	......
1251	578	86	Zéphirin Rochette			50			90				33	0	0	......
1252		163	Louis Bibeau			40			100				25	0	0	......
1253		164	Noel Pinard			50			120				5	0	0	......
			Rue St. Hyacinthe.													
1254		91	Jean Nourrie			40			100				4	0	0	......
1255	554	92	Jacques Frédéric			32			100				4	0	0	......
1256	553	93	François Marchand			50			100				3	0	0	......
1257	552	94	Joseph Gendron			36			100				4	0	0	......
1258	551	95	Joseph Rivard			36			100				4	0	0	......
1259		96	Norbert Bellerose			50			100				4	0	0	......
1260	570	97	François Gilbert			25			100				4	0	0	......
1261		98	Joseph Dumas			42			100				4	0	0	......
1262		99	Pierre St. Louis			42			50				2	0	0	......
1263		100	Germain Quéry			42			30				2	0	0	......
1264	549	65	Représ. Charles Giroux			50			100				4	0	0	......
1265		162	Isaïe Lemire			45			633¼				7	0	0	......
1266		91½	William Hines			25			100				2	0	0	......

No. de référence.	No. du Terrier.	No. du Plan.	NOMS DES CENSITAIRES.	ÉTENDUE DE LA CONCESSION OU DU TERRAIN POSSÉDÉ — FRONT — Arpents.	Perches.	Pieds.	PROFONDEUR — Arpents.	Perches.	Pieds.	SUPERFICIE — Arpents.	Perches.	Pieds.	Emplacements ou Lots à bâtir, ou pour d'autres fins que pour des fins agricoles — VALEUR £	s.	d.	Montant de la Rente Constituée à être payée par le Censitaire, lorsqu'établi par la cour de revision. $ cts.	Voyez référence au bas.
			Village de Nicolet. Rue Ste. Marguerite.										£	s.	d.	$ cts.	
	C. N.																
1267	571	101	Norbert Bellerose			25			100				4	0	0	......	
1268	572	102	Louis Dupont			30			100				4	0	0	......	
1269	573	103	Jean Larochellière, fils			52			100				4	0	0	......	
1270	574	104	Etienne St. Louis			25			100				4	0	0	......	
1271	575	105	Joseph C. Lacharité, père			47			100				4	0	0	......	
1272	576	106	Alexis P. Belleville			25			100				7	0	0	......	
1273		107	Pierre Godbois			50			100				7	0	0	......	
1274		108	......													......	
1275		61	......										......			......	
1276		62	Michel Paré			60			100				7	0	0	......	
1277		63	Reprès. William Barrett			25			100				4	0	0	......	
1278		63½	Cyrille Godbois			30			100				4	0	0	......	
			Rue St. François														
1279	585	51	Antoine P. Bolorier			50			100				5	0	0	......	
1280		52	Auguste Gilbert			50			100				5	0	0	......	
1281	1107	61	Moïse Godbois			25			80				6	0	0	......	
1282		110	Antoine Godbois			50			80				6	0	0	......	
1283		61½	Isidore Courtois			50			80				9	0	0	......	
			Rue Ste Angèle.														
1284	540	14	George Thérien			40			45				4	0	0	......	
1285	537	17	Joseph Duplessis			40			35				15	0	0	......	
1286	536	18	Michel St. Cyr			40			40				9	0	0	......	
1287	535	19	Etienne Desfossés St. Louis			56			35				7	0	0	......	
1288	533	21	Veuve Louis Beaudoin			50			40				6	0	0	......	
1289	534	22	Antoine St. Cyr			50			40				22	0	0	......	
1290		14½	Norbert Bellerose			40			45				4	0	0	......	
			Rue Ste. Euphémie.														
1291	530	24	George Legros Dupéron			45			34				5	0	0	......	
1292	528	25	Louis C. L. Lacharité			22½			35				2	0	0	......	
1293	529	26	George Thérien			22½			35				2	0	0	......	
1294	"	27½	Octave Beauchemin			22½			60				2	0	0	......	
1295	525	28	Antoine St. Pierre			33¾			60				4	0	0	......	

No. de référence	No. du Terrain	No. du Bâtiment	NOMS DES CENSITAIRES.	ETENDUE DE LA CONCESSION OU DU TERRAIN POSSÉDÉ — FRONT — Arpents	Perches	Pieds	PROFONDEUR — Arpents	Perches	Pieds	SUPERFICIE — Arpents	Perches	Pieds	Emplacements ou Lots à bâtir, ou pour d'autres fins que pour des fins agricoles — VALEUR. £	s.	d.	Montant de la Rente Constituée à être payée par le Cen[illegible] [illegible]	
			Village de Nicolet. Rue Ste. Euphémie.—(Suite.)														
	C. E.																
1296	526	29	Pierre Chavinelle			33¼			60				5	0	0	.....	
1297	527	30	Veuve Joseph Bourbeau			46½			59				4	0	0	.....	
1298	520	33	Elzéar Desruisseaux			72			72				6	0	0	.....	
			Village de Ste. Monique.														
1299			Pierre Nourrie			60			180				100	0	0	.....	
1300			Louis Nourrie			60			180				75	0	0	.....	
1301			Noël Boisvert			60			180				60	0	0	.....	
1302			Pierre Milot			60			180				40	0	0	.....	
1303			Samuel Waterford Woodward			120			180				100	0	0	.....	
1304			Do.			120			180				200	0	0	.....	
1305			Moïse et Louis Beauchemin			45 45			135 135				150	0	0	.....	
1306			Do.			17			135				15	0	0	.....	
1307			Do.			540			135				35	0	0	.....	
1308			Auguste Roberge			60			125				53	0	0	.....	
1309			Léon Marcotte			60			125				50	0	0	.....	
1310			Jean Bte. T. Foucault			56			125				25	0	0	.....	
1311			François Beaudouin										25	0	0	.....	
1312			Samuel W. Woodward			160			116				50	0	0	.....	
1313			Do.			80			116				50	0	0	.....	
1314			Do.										60	0	0	.....	
1315			Do.										50	0	0	.....	
1316			André Camirand										3	5	0	.....	
1317			La Fabrique de Ste. Monique										.....			.....	
1318			Owen Sweeny			60			50				75	0	0	.....	
1319			Do.			83			189								
1320			Olivier Laframboise			65			65				30	0	0	.....	
1321			Etienne Pinard Beauchemin			55			110				20	0	0	.....	
1322			François P. Beauchemin			60			80				60	0	0	.....	
1323			Do.			72			72				100	0	0	.....	
1324			Do.			72			72				75	0	0	.....	
1325			Owen Sweeny			45			45				50	0	0	.....	
1326			Do.			180			30								
													£ 7372	5	0	$2042	15

APOSTILLES

Du Cadastre abrégé des cinq-sixièmes de la Seigneurie de Nicolet, possédés par H. W. Trigge et A. Trigge.

(1) Deux arpents à distraire pour l'église de St. Bartholomew.
(2) Divers emplacements à distraire.
(3) 16½ pintes de bled, ou £0 2s. 7d. de plus, seront exigibles à la première mutation de ce fonds
(4) 33 pintes de bled, formant £0 5s. 1½d., payables lorsque la terre sera vendue.
(5) 33 do. do. do. do.
(6) 33 do. do. do. do.
(7) 16½ pintes de bled, ou £0 2s. 7d., seront exigibles à la première mutation de ce fonds
(8) 22 pintes de bled, formant £0 3s. 5½d., payables lorsque la terre sera vendue.
(9) 33 do. £0 5s. 1½d., do. do.
(10) 33 do. do. do. do.
(11) Non-concédé; décrit dans un plan et procès-verbal en date du 24 Juin, 1801, P. Dorion arpenteur provincial.
(12) do. do. do. do.
(13) do. do. do. do.
(14) do. do. do. do.
(15) do. do. do. do.
(16) do. do. do. do.
(17) 8 arpents du No. 478 sont distraits de la superficie de cette terre.
(18) En profondeur des Nos. 483 et 484.
(19) En profondeur des Nos. 487 et 488.
(20) Le terrain No. 502 est distrait de ce lot.
(21) Vis-à-vis du No. 63.
(22) Vis-à-vis de l'ancien Collége, en bas du Pont.
(23) Environ 1½ arpent en bas de la pointe de l'Isle à la Fourche.
(24) A 3 ou 4 perches plus bas que l'Isle précédente.
(25) A environ 4 perches de l'Isle précédente.
(26) Un peu plus bas que l'Isle précédente.
(27) Vis-à-vis du No. 659.
(28) Branche Sud-Ouest, vis-à-vis du No. 794.
(29) do. do. No. 821.
(30) Branche Sud-Ouest, aux Saults.
(31) Branche Nord-Est, vis-à-vis des Nos. 444, 446 et 447.
(32) do. do. Nos. 453 et 713.
(33) Moitié de l'avant dernière Isle.
(34) Branche Nord-Est, vis-à-vis du No. 722.
(35) Vis-à-vis de la terre sous le No. 483.
(36) Branche Nord-Est, vis-à-vis du No. 731.
(37) do. do. No. 789.
(38) Vis-à-vis Hubert Proulx, No. 41.
(39) Vis-à-vis de l'Isle Lozeau.
(40) Vis-à-vis du Manoir, No. 65.
(41) Au Pont.
(42) Vis-à-vis du petit fort.
(43) En bas du moulin du Sud-Ouest.
(44) En haut du moulin du Sud-Ouest.
(45) En haut du Pont de Ste. Monique, branche Nord-Est.
(46) Isle au Plomb, branche Nord-Est, vis-à-vis du No. 536.
(47) Distrait de la devanture des Nos. 891 et 895, 1½ arpent du front de chacun.
(48) Au front des Nos. 891, 893 et 895.

Province du Canada,
Bas Canada.

Je soussigné, HENRY JUDAH, un des commissaires en vertu de l'acte seigneurial de 1854, certifie avoir fait, conformément à la loi, le présent cadastre de la partie de la seigneurie de Nicolet sus-nommée. Et maintenant, en procédant à clore, comme je clos finalement, par les présentes, le dit cadastre, je fixe la valeur totale des divers droits et biens lucratifs de la dite partie de seigneurie aux sommes suivantes, viz :

	$	cts.
1o. Valeur des cens et rentes	32,310	67
2o. Valeur des lods et ventes, laquelle se monte pour la classe des fonds agricoles à une somme de £175 9 5¾ courant, et pour la classe des emplacements à une somme de £17 16 8 courant, formant en tout une somme annuelle de £193 6 1¾ ou $773 23	12,887	17
3o. Valeur du manoir seigneurial	12,000	00
4o. Valeur des moulins banaux	20,000	00
5o. Valeur des terres non-concédées	6,000	00
	$83,197	84

Les seigneurs n'ont droit à aucune autre indemnité, et il n'y a aucuns autres droits ni biens lucratifs à estimer dans cette dite partie de Seigneurie, outre ceux qui apparaissent et qui sont énumérés ci-dessus.

De sorte que la valeur totale de la dite partie de Seigneurie se trouve être de la somme de quatre-vingt-trois mille cent quatre-vingt-dix-sept piastres et quatre-vingt-quatre centins, à laquelle somme je la fixe.

Daté au Village de Nicolet, le 9 Décembre, 1858.

HENRY JUDAH,
Commissaire.

PROVINCE DU CANADA,
BAS CANADA.
DISTRICT DES TROIS-RIVIÈRES.

Dans la Cour pour la Révision des Cadastres faits en vertu de l'Acte Seigneurial de 1854 et ses amendements.
Le Dixième jour de Novembre, mil huit cent soixante.

PRÉSENTS :

S. LELIÈVRE,
N. DUMAS,
C. DELAGRAVE, } Ecuyers, Commissaires-Réviseurs.

D'après le jugement de cette cour, rendu ce jour le présent cadastre est corrigé, réformé et amendé ainsi qu'il suit, savoir :

1o. Une somme annuelle de deux cent quarante piastres est accordée aux seigneurs de cette partie de seigneurie, comme indemnité pour la perte leur résultant de l'abolition de leur droit de banalité, et droit exclusif d'avoir des moulins dans leur dite seigneurie.

2o. Une somme annuelle de sept cent soixante-et-quinze piastres et trente-six centins est accordée aux seigneurs de cette partie de seigneurie, comme indemnité pour la perte leur résultant de l'abolition du droit de lods et ventes dans la susdite partie de seigneurie, au lieu de la somme de sept cent soixante-et-treize piastres et vingt-trois centins, accordée originairement aux dits seigneurs, pour l'abolition du dit droit de lods et ventes, par le commissaire chargé de la confection du dit cadastre.

3o. La valeur du bled payable aux seigneurs de cette dite partie de seigneurie par les censitaires d'icelle, comme cens et rentes, est fixée à six chelins et trois deniers courant, au lieu de cinq chelins et demi par minot, ainsi qu'évalué et fixé originairement par le commissaire chargé de la confection du dit cadastre ; et nous avons amendé et corrigé le dit cadastre en conséquence.

4o. Quant au surplus des matières et choses contenues dans le présent cadastre, il est confirmé et maintenu tel que fait, fixé et établi par le commissaire chargé de la confection d'icelui, et tel que le tout apparait actuellement au dit cadastre.

Et en foi de tout ce que dessus nous avons signé.

Signé { S. LELIÈVRE,
N. DUMAS,
C. DELAGRAVE,

Commissaires-réviseurs.

Province du Canada,
Bas Canada.

Je, soussigné, HENRY JUDAH, un des Commissaires en vertu de l'Acte Seigneurial Refondu, ai fait, en triplicata et conformément à la loi, le présent Cadastre abrégé de la partie de la seigneurie de Nicolet, possédée par Henry Wulff Trigge et Alfred Trigge, Ecuyers.

Les rentes constituées, payables aux seigneurs de cette partie de la dite seigneurie, par les Censitaires d'icelle, et la valeur des droits casuels, pour l'abolition desquels une indemnité est accordée, par le Gouvernement de cette province, aux dits seigneurs, pour le rachat du droit de lods et ventes et du droit de banalité, sont celles qui apparaissent au présent Cadastre, tel qu'amendé et corrigé par le jugement de la cour de révision.

De plus les droits de la couronne, dans cette partie de la dite seigneurie, consistent dans le droit de quint, lequel droit de quint est computé, en formant une année commune sur le quint accru dans le Bas Canada, pendant les vingt-cinq années immédiatement antérieures à la passation de l'Acte Seigneuria de 1854, et réparti sur la dite partie de la dite seigneurie, en vertu des dispositions du dit acte, et se monte à une somme annuelle de soixante-et-six piastres et vingt-trois centins..... $66 23

Montréal, 24 Janvier, 1861.

Commissaire sous l'Acte Seigneurial Refondu.

QUÉBEC:
Imprimé par STEWART DERBISHIRE et GEORGE DESBARATS, Imprimeur de Sa Très-Excellente Majesté la Reine.
1861.

No. 57.

CANADA, B. C.

Procédés sous l'Acte Seigneurial de 1854 et ses amendements.

CADASTRE ABRÉGÉ

DE LA PARTIE DE LA

SEIGNEURIE DE NICOLET,

POSSÉDÉE PAR DAME P. V. CRESSÉ PACAUD.

Fait le 24 Janvier, 1861, par JOS. EDOUARD TURCOTTE, Ecuyer, Commissaire.

ERRATA.

No. de référence.		Nature de l'Erreur.				
113	Nom.....	*au lieu de*	Beaubien.....	*lisez*	Beaulieu
192	Do.	"	Beaubien.....	"	Beaulieu
193	Do.	"	Beaubien.....	"	Beaulieu

No. de référence.	No. du Terrier.	NOMS DES CENSITAIRES.	ÉTENDUE DE LA CONCESSION OU DU TERRAIN POSSÉDÉ. FRONT. Arpents.	Perches.	Pieds.	PROFONDEUR. Arpents.	Perches.	Pieds.	SUPERFICIE. Arpents.	Perches.	Pieds.	Emplacements ou Lots à bâtir, ou pour d'autres fins que pour des fins agricoles. VALEUR. £ s. d.	Montant de la Rente Constituée à être payée par le Censitaire. £ s. d.	Voyez référence au bas.
		Concession sud-ouest.												
1	3	François Rousseau		5			5							
2		Do.	1			1	5		16				0 7 1	
3		Do.	1	5		9	5							
4	4	Antoine Rousseau	1			21	5		21	50			0 6 8	
5	5	Augustin Rousseau, fils		5		20			10				0 3 9	
6	6	André Thérien et Zéphirin Trudel	1			24			24				0 0 11	
7	7	Do.		5		24			12				0 0 5½	
8	8	Jean Bte. Vincent		5		24			12				0 0 5½	
9	9	François Olivier Vincent	1			22			22				0 0 11	
10	10	Antoine Manseau	1			12			12				0 0 6½	
11	11	Louis Frs. Pinard	1			9			9				0 0 4½	
12	12	Do.							1				0 0 1	
13	13	François Rousseau	1			1	5		1	50			0 0 1½	
14	14	Jean Simon Provancher		5		12			6				0 0 3½	
15	"	Onézime Bellerose		5		12			6				0 0 3½	
16	15	Do.	1			12			12				0 0 6½	
17	16	Louis Lefond, fils		5		20			10				0 0 5½	
18	17	Charles Manseau		5		20			10				0 0 5½	
19	19	Jules Raiche	1			24			24				0 0 11	
20	20	Antoine Dugai, père		2	9	24			6				0 0 8¾	
21	"	François Dugai		2	9	24			6				0 0 8¾	
22	21	Eusèbe Brassard	1			24			24				0 2 11	
23	22	Olivier Roy		5		18			9				0 0 7½	
24	23	Norbert H. Bellerose	2			20			40				0 7 6	
25	24	Louis Paré		5		3			1	50			0 0 1	
26	25	Louis Bazile Lampron		7	14	12			9	13	108		0 4 0	
27	"	Do.		5		3			1	50			0 0 1	
28	15	Onézime Bellerose	1			8			8				0 0 4	
29	26	Joseph Côté	5			12			8	16	216		0 3 8	
			7	4		3								
30	27	Thomas et Louis Paré	1			15			15				0 2 0	
31	28	François C. Côté		7	9	14			10	50			0 0 10½	
32	29	Antoine Dugai		22½		3	9		10	4	221		0 0 9	
			6	4½		16								
33	30	Pierre Dubé et Etienne Houle		5		1	3	9	65	40½			0 0 0½	
34	31	Edouard Houle	2	6	4½	20			52	50			1 1 0½	

1 *Nicolet. No.* 57.

..... *lisez* Beaulieu
..... " Beaulieu
..... " Beaulieu

No. de référence.	No. du Terrier.	NOMS DES CENSITAIRES.	ETENDUE DE LA CONCESSION OU DU TERRAIN POSSÉDÉ. FRONT. Arpents.	Perches.	Pieds.	PROFONDEUR. Arpents.	Perches.	Pieds.	SUPERFICIE. Arpents.	Perches.	Pieds.	Emplacements ou Lots à bâtir, ou pour d'autres fins que pour des fins agricoles. VALEUR. £ s. d.	Montant de Rente Constituée à être payé par le Censita £ s. d.
		Concession sud-ouest.—(Suite.)											
35	32	Jean Bte. Lampron, fils	1	5		2			11	50			0 5 6
			1			8	5						
36	33	Antoine Fleurant, fils	1			6	5		6	50			0 2
37	34	V. E. et G. A. Brassard		2	9	8			2				0 0 11
38	35	Do.		2	9	8			2				0 0 10
39	36	Do.		2	9	8			2				0 0 10
40	37	Do.		2	9	8			2				0 0 11
41	38	Antoine Fleurant, fils	1	5		15			22	50			0 2
42	39	Louis Fleurant	1	5		15			22	50			0 1 8
43	40	Gabriel et Joseph Houle	1			4	5		4	50			0 0 5
44	41	Antoine Godbout et Louis J. E. Brassard	1			7			7				0 3 4
45	42	Louis Thérien	2			5			16	2	72		0 6 4
			2			3							
			2					20					
46	43	Louis J. E. Brassard		5		7			3	50			0 1 6
47	44	Antoine Beaulorier		5		8			4				0 1 8
48	45	Augustin Dubuc		5		15			7	50			0 3 11
49	46	Félix Raiche	2			1	5		21				0 7 7
			1	5		12							
50	47	Bazile Beaulac, fils	1			4			10	66	216		0 4 11
				6	12	10							
51	48	Charles B. Lampron	1			4			10	66	216		0 4 11
				6	12	10							
52	49	Jean Bte. Lampron							5	96	138		0 2 9
53	50	Vital Fleurant		5		6			3				0 2 0
54	51	Antoine Beaulac	1	6		3			1	80			0 0 2
55	52	Jules Richard	1	2		2	5		3				0 0 6
56	53	Paul Fleurant							5				0 0 11
57	54	François Roi, fils	2			14			28				0 5 1
58	55	Edouard Léopold Cressé	3			10	5		31	50			
59	56	Do.							45	25			
60	"	Do.							1	36	216		0 14 2
61	57	Do.	1	5		2			3				
62	58	Do.	2	5		6			15				
63	59	Gabriel Beaubien	4	5		1	5		6	75			0 14 1½
64	"	Do.							9				0 1 6
65		Do.							1	80			
66	63	Auguste B. Cressé							54	50			1 7 3

No. de référence.	No. du Terrier.	NOMS DES CENSITAIRES.	Front: Arpents.	Front: Perches.	Front: Pieds.	Profondeur: Arpents.	Profondeur: Perches.	Profondeur: Pieds.	Superficie: Arpents.	Superficie: Perches.	Superficie: Pieds.	Emplacements ou Lots à bâtir, ou pour d'autres fins que pour des fins agricoles. Valeur. £ s. d.	Montant de la Rente Constituée à être payée par le Censitaire. £ s. d.
		Concession sud-ouest.—(Suite.											
67	66	Pierre Brassard	1			1	5		1	50		......	0 0 3
68	67	Dame M. J. E. Lozeau							300			......	5 12 11
69	68	François Rousseau	1	5		37			55	50		......	0 1 1
70	69	Antoine Rousseau	1	5		37			51			......	0 4 1
71	70	Cuthbert Noël	1	5		40			60			......	0 5 0½
72	71	François O. Vincent	1	5		40			60			......	0 3 8½
73	72	François Rousseau	1	5		40			60			......	0 2 1½
74	73	Joseph Vincent	1			1			1			......	0 0 1
75	75	Pierre Goudreau	1			1			1			......	0 0 1
76	77	Jules Raiche		5		21	5		10	75		......	0 0 5
77	79	Do.	1			40			40			......	0 1 5
78	80	Gabriel Dugal	2			25			50			......	0 4 9½
79	81	Do.	1			20			20			......	0 1 11
80	"	Do.	1	5		5			7	50		......	
81	"	Do.		5		2			1			......	
82	82	Norbert H. Bellerose	1	5		19			28	50		......	0 1 6
83		Do.		5		20			10			......	0 1 8
84	83	Henry A. Chillas	1	9		22			41	80		......	0 9 4
85	"	Do.	2		26	23			49	3	268	......	
86	"	John Duff	2			15			30			......	0 3 1½
87	84	François C. Côté	1	7	9	23			40	25		......	0 8 0
88		Do.	1	5		2			3			......	
89		Do.	2			20			10			......	
90	85	Edouard Houle	4			25			100			......	0 8 1½
91	86	Jean Bte. Lampron	1	5	1	25			37	72		......	0 3 0½
92	87	Antoine Fleurant	1 1	5		15 25	5		90	25		......	0 7 7
93	88	Louis Fleurant	1	5		43	5		65	25		......	0 5 6
94	89	David Houle	1 2	5		20 20			70			......	0 7 3½
95	"	Abraham Houle		5		20			10			......	0 1 0½
96	90	Félix Raiche	2			45			90			......	0 9 6
97	91	Bazile Beaulac, fils	1			47			47			......	0 4 0½
98	92	Do.	1			47			47			......	0 4 0½
99	93	Antoine Beaulac	1	6		40			61			......	0 8 4½

No. de référence.	No. du Terrier.	NOMS DES CENSITAIRES.	ÉTENDUE DE LA CONCESSION OU DU TERRAIN POSSÉDÉ. FRONT. Arpents.	Perches.	Pieds.	PROFONDEUR. Arpents.	Perches.	Pieds.	SUPERFICIE. Arpents.	Perches.	Pieds.	Emplacements ou Lots à bâtir, ou pour d'autres fins que pour des fins agricoles. VALEUR. £ s. d.	Montant de la Rente Constituée à être payée par le Censitaire. £ s. d.	
		Concession sud-ouest.—(Suite.)												
100	94	Jules Richard	1	2	10				12					
101	"	Do.	1	2	27				32	40			0 11 10	136
102	95	Do.							3	60				137
103	96	Joseph Goudreau		3	10	11			3	91	36		0 0 9	138
104	97	Do.		3	10	11			3	91	36		0 0 9	139
105	98	Do.		7	2½	11			7	85	100		0 1 6	140
106	99	Do.		6	16½	11			7	60	270		0 1 6	141
107	100	Do.		6	16½	11			7	60	270		0 1 6	142
108	101	Do.		6	16½	11			7	60	270		0 1 6	143
109	102	Paul Fleurant	1	8	9	11			19	25			0 1 11	144
110	103	François Roi, fils	1	9		12			22	80			0 4 10	145
111	104	Edouard Léopold Cressé	1			11			11				0 2 1	146
112	105	Do.	2	5		11			27	50			0 5 1	147
113	106	Gabriel Beaubien							5				0 1 3	148
114	107	Marguerite Grammont		3	6		60			11	36		0 0 0½	149
115	108	Do.	1	5		11			16	50			0 1 3	150
116	109	Joseph Goudreau	3			5			15				0 2 1½	151
117	110	Do.							27				0 3 5	
118	111	Do.							5	40			0 1 1	152
119	112	Amable Fleurant	2			14			28				0 5 1	
120	113	Auguste B. Cressé	1			12			12				0 1 7½	153
121	114	Do.	1			20			20				0 1 7½	154
122	115	Do.	1	8		20			36				0 2 6	155
123	116	Abraham LaCharité	1	8		20			36				0 4 8½	156
124	117	Pierre Brassard	2		16	35			73	8	80		0 0 6½	157
125	118	Jérôme E. Brassard	2			35			70				0 0 6	158
126	119	Pantaléon Brassard	4			38			152				0 0 6	159
127	120	Pierre Pinard	4		14	40			163	8	8		0 3 11½	160
128	121	Do.		6	14½	7			4	37	162			161
129	"	Do.		1	4½	33			4	12	162		0 1 3	
130	122	Do.		6	4½	7			4	37	162			162
131	"	Do.		1	4½	33			4	12	162		0 1 3	163
132	123	V. E. et G. A. Brassard	4	5	4	40			180	89	64		0 3 6½	164
133	124	Eusèbe Roi		2	14		2	14		7	232		0 0 0¼	165
134	125	V. E. et G. A. Brassard		3	6		2	14		9	84		0 0 0½	166
135	126	Louis Richard		3	6		2	14		9	84		0 0 0½	167

No. de référence.	No. du Terrier.	NOMS DES CENSITAIRES.	ÉTENDUE DE LA CONCESSION OU DU TERRAIN POSSÉDÉ. FRONT. Arpents.	Perches.	Pieds.	PROFONDEUR. Arpents.	Perches.	Pieds.	SUPERFICIE. Arpents.	Perches.	Pieds.	Emplacements ou Lots à bâtir, ou pour d'autres fins que pour des fins agricoles. VALEUR. £ s. d.	Montant de la Rente Constituée à être payée par le Censitaire. £ s. d.	Voyez référence au bas.
		Concession sud-ouest.—(Suite.)												
136	127	Eusèbe Roi	...	5	...	...	8	6	....	41	216	.....	0 0 0¾	
137	128	Do.	...	2	14	...	2	14	....	7	232	.....	0 0 0¼	
138	"	Do.	1	...	16	3	5	...	3	81	36	.....	0 0 1	
139	129	V. E. et G. A. Brassard	...	1	4	...	1	3	....	1	138	.....	0 0 0¼	
140	130	Jean N. Paré	1	...	16	36	5	...	39	74	144	.....	0 1 4	
141	131	Do.	2	1	14	40	...	...	87	11	36	.....	0 2 10	
142	132	Louis Paré	1	...	16	40	...	...	43	55	180	.....	0 1 5	
143	133	Veuve St. Pierre	...	2	14	...	2	14	....	7	232	.....	0 0 0¼	
144	134	Thomas Paré	1	...	17	40	...	...	43	77	252	.....	0 1 5	
145	135	Eusèbe Roi	2	2	9	40	...	...	90	...	...	.....	0 2 10	
146	136	Antoine Dugai	1	...	16	40	...	...	43	55	180	.....	0 1 5	
147	137	Do.	1	5	...	40	...	...	60	...	...	.....	0 2 0	
148	138	Pierre René	3	...	14	20	...	...	61	86	136	.....	0 15 11½	
149	139	Augustin Dubuc	2	5	...	20	...	...	50	...	...	.....	0 4 2½	
150	140	Do.	...	5	...	40	...	...	20	...	...	.....	0 0 10	
151	141	Pierre René	1	...	6	20	...	...						
		Do.	1	2	13½	20	...	...	46	16	216	.....	0 3 10½	
152	142	Augustin Dubuc	...	7	...	20	...	...						
	"	Do.	...	9	...	20	...	...	32	...	...	.....	0 2 8¼	
153	143	Noël E. Dubuc	1	9	...	20	...	...						
			1	5	...	20	...	...	68	...	...	.....	0 4 3¼	
154	144	Do.	...	8	15½	20	2	...	17	91	131	.....	0 2 0	
155	145	François Lefebvre	1	5	...	20	...	...	30	...	...	.....	0 5 0	
156	146	Augustin Rousseau, fils	1	8	...	20	...	...	36	...	...	.....	0 7 3	
157	147	Jean Bte. Vincent	3	...	...	15	...	...	45	...	...	.....	0 4 5	
158	148	Louis F. Pinard	3	...	...	15	...	...	45	...	...	.....	0 4 5½	
159	149	Amable Raiche	2	2	9	15	5	...	34	87	162	.....	0 3 7	
160	150	Do.	...	7	9	14	...	...	10	50	...	.....	0 1 3	
161	151	Do.	...	2	14	14	...	...	3	91	316	.....	0 0 9	
162	"	Jules Raiche	.	2	14	1	...							
			.	2	...	14	...		3	7	252	.....	0 0 3	
163	152	Michel Sincère	2	7	9	23	8	16	65	69	...	.....	0 7 3½	
164	153	Gabriel Dugai	1	5	...	10	...	...	15	...	...	.....	0 2 0½	
165	"	John Duff	2	...	...	11	...	...	22	...	...	.....	0 3 7	
166	154	Alexis Fleurant	2	...	...	16	...	...	32	...	...	.....	0 5 7½	
167	155	Athanase Décoteau	2	...	...	30	...	...	60	...	...	.....	0 3 4½	

No. de référence.	No. du Terrier.	NOMS DES CENSITAIRES	ÉTENDUE DE LA CONCESSION OU DU TERRAIN POSSÉDÉ — FRONT. Arpents	Perches	Pieds	PROFONDEUR. Arpents	Perches	Pieds	SUPERFICIE. Arpents	Perches	Pieds	Emplacements ou Lots à bâtir, ou pour d'autres fins que pour des fins agricoles. VALEUR £ s. d.	Montant de Rente Constituée à être payé par le Censitaire £ s. d.
		Concession sud-ouest.—(Suite.											
168	156	Louis B. Lampron	2			21	7	9	43	50		.....	0 3 9
169	157	Jean Bte. Lampron	2			21	7	9	43	50		.....	0 3 9
170	158	Vital Fleurant	1 2	5 5		5 5			21	25		.....	0 1 1
171	159	Louis Fleurant	1			5			5			.....	0 [illegible]
172	160	Noël E. Dubuc	1	7	13	30			53	16	216	.....	0 3 [illegible]
173	161	Joseph Lampron		5		21			12			.....	0 1 [illegible]
174	162	François C. Côte	[illegible] [illegible]	5 8	 1	[illegible] 12			10	16	216	.....	0 1 [illegible]
175	163	Pierre Réné							5	50	162	.....	0 1 [illegible]
176	166	Les Commissaires d'Ecole			67½			135				.....	0 0 [illegible]
177	192	Jean Bte. Sincère	1	7	13	2	4						
178		Do.		8	15½	20	2		115	31	26	.....	0 9 5
179		Do.	1	7	13	52	6						
180	193	Norbert H. Bellerose	1			6	5		6	50		.....	0 0 3
181	194	Antoine P. Beaulorier		4		13			5	20		.....	0 3 6
182	195	André Therien	1			4	5		4	50		.....	0 1 5
183	196	Antoine P. Beaulorier		1		13			1	30		.....	0 0 7
184	197	Jean N. Paré, (*une Isle*)							4			.....	0 0 [illegible]
185	198	Abraham Beaulac et	1			20			20			.....	0 0 10
186		David Lambert	1	5		40			60			.....	0 2 1
187		Do.	2			1			2			.....	0 0 2
188		Do.	1			25			25			.....	0 2 5
189		Do.	2			15			30			.....	
190	199	François Charest		5		9			4	50		.....	0 0 7
191	200	Louis Chas Alfred Beaubien	1			15			15			.....	0 0 10
196	201	Zéphirin Trudel		5	9	13			7	15		.....	0 1 11
		Isle Bourgainville, en Arrière-Fief.											
192	60	Gabriel Beaubien							90			.....	.....
193	61	Louis Beaubien							45			.....	.....
194	62	Jean Bte. Proulx							45			.....	.....
		Le Domaine.											
195	64	Joseph Lacoursière							240			.....	2 0 0
													£31 [illegible]

PROVINCE DU CANADA, }
BAS CANADA. }

Je, soussigné, JOSEPH EDOUARD TURCOTTE, un des Commissaires en vertu de l'Acte Seigneurial de 1854, certifie avoir fait, conformément à la loi, le present Cadastre de la partie de la Seigneurie de Nicolet sus-mentionnée. Et maintenant en procédant à clore, comme je clos finalement, par les présentes, le dit Cadastre, je fixe la valeur totale des divers droits et biens lucratifs de la dite Seigneurie aux sommes suivantes, viz :—

	$	cts.
1. Valeur des Cens et Rentes.....	2097	92
2. Valeur des Lods et Ventes.....	2039	71
	$1137	63

La Seigneuresse n'a droit à aucune autre indemnité, et il n'y a aucuns autres droits ni biens lucratifs a estimer dans la dite Seigneurie, outre ceux qui apparaissent et qui sont énumérés ci-dessus.

De sorte que la valeur totale de la dite Seigneurie se trouve être de la somme de quatre mille cent trente-sept piastres et soixante-et-trois centins, à laquelle somme je la fixe.

Daté à Nicolet, ce 5 Février, 1857.

J. E. TURCOTTE,

Commissaire.

Province du Canada,
Bas Canada.

Je, soussigné, JOSEPH EDOUARD TURCOTTE, un des Commissaires en vertu de l'Acte Seigneurial Refondu, ai fait, en triplicata et conformément à la loi, le présent cadastre abrégé de la partie de la Seigneurie de Nicolet, possédée par Dame P. V. Cressé Pacaud.

Les rentes constituées, payables à la Seigneuresse de cette partie de Seigneurie par les censitaires d'icelle, et la valeur des droits casuels, pour l'abolition desquels une indemnité est accordée, par le Gouvernement de cette Province, à la dite Seigneuresse, pour le rachat du droit de lods et ventes, sont ceux qui apparaissent au présent Cadastre.

De plus les droits de la Couronne, dans cette partie de la dite Seigneurie, consistent dans le droit de Quint, lequel droit de Quint est computé, en formant une année commune sur le Quint accru dans le Bas Canada, pendant les vingt-cinq années immédiatement antérieures à la passation de l'Acte Seigneurial de 1854, et réparti sur la susdite partie de la dite Seigneurie, en vertu des dispositions du dit acte, et se montant à une somme annuelle de trois piastres et neuf centins..... $3 09

Et en foi de tout ce que dessus j'ai signé.

Montréal, 24 Janvier, 1861.

Commissaire sous l'Acte Seigneurial Refondu.

QUÉBEC:

Imprimé par STEWART DERBISHIRE et GEORGE DESBARATS, Imprimeur de Sa Très-Excellente Majesté la Reine.

1861.

URIE DE NICOLET.

en vertu de l'Acte Seigneu
brégé de la partie de la Seign

le Seigneurie par les consita
ité est accordée, par le Gouv
de lods et ventes, sont cel

neurie, consistent dans le droit
sur le Quint accru dans le
assation de l'Acte Seigneur
positions du dit acte, et se mon
.... $3 09

Montréal, 24 Janvier, 1861.

ous l'Acte Seigneurial Refondu.

Très-Excellente Majesté la Reine

No. 58.

CANADA, B. C.

Procédés sous l'Acte Seigneurial de 1854 et ses amendements.

CADASTRE ABRÉGÉ

DE LA PARTIE DE LA

SEIGNEURIE DE NICOLET,

POSSÉDÉE PAR DAME M. A. C. MARLER.

Fait le 24 Janvier, 1861, par JOS. EDOUARD TURCOTTE, Ecuyer, Commissaire

No. de référence.

1

2
3
4
5
6
7

8
9
10
11
12
13
14
15
16
17
18
19
20
21
22
23
24
25
26
27
28

30
31
32

No. de référence.	No. du Terrier.	NOMS DES CENSITAIRES.	ÉTENDUE DE LA CONCESSION OU DU TERRAIN POSSÉDÉ. FRONT. Arpents.	Perches.	Pieds.	PROFONDEUR. Arpents.	Perches.	Pieds.	SUPERFICIE. Arpents.	Perches.	Pieds.	Emplacements ou Lots à bâtir, ou pour d'autres fins que pour des fins agricoles. VALEUR. £ s. d.	Montant de la Rente Constituée à être payée par le Censitaire. £ s. d.	Voyez référence au bas.
		Concession Pointe au Sable.												
1	1	Louis G. Levasseur	1		13½	30			30	22	162			
		Do.							5			.....	0 4 2	
2	2	Héritiers Claude Pothier	2			30			60			.....	0 5 0½	
3	3	Louis G. Levasseur	2			30			60			.....	0 5 0½	
4	4	Joseph J. Levasseur	2			30			60			.....	0 5 0½	
5	5	Edouard Levasseur	2			30			60			.....	0 5 0½	
6	6	Rév. Narcisse Beaubien	2			30			60			.....	0 5 0½	
7	7	Louis Beauchemin	3			30			90			.....	0 11 4	
		Concession Quarante Arpents.												
8	8	Louis Beauchemin		5		15			7	50		.....	0 0 5½	
9	9	Edouard Levasseur	1			15			15			.....	0 1 3½	
10	11	Joseph Pinard	1	5		20			30			.....	0 4 0	
11	12	Charles Lemire, fils	1	5		30			45			.....	0 3 8	
12	13	Louis Amédée Beaubien	2			2								
13		Do.	2	2	17	30			75	36	136	.....	0 7 1	
14		Do.	1	7	9	2								
15	14	Do.							43	55	288	.....	0 3 8	
16	15	Rév. Narcisse Beaubien	5			5	5		27	50		.....	0 2 5	
17	16	Louis Pinard	3			30			90			.....	0 8 5	
18	"	Do.		1	10	8	16		13	268		.....	0 0 0½	
19	17	Héritiers Alexis Beaubien	3			30			90			.....	0 8 4	
20	18	Honoré Hébert							58	50		.....	0 16 2⅝	
21	19	Do.	1	4		41			57	30		.....	0 6 8	
22	20	Jean Bte. Babineau	2			1			2			.....	0 0 1½	
23	21	Louis Pinard	2	4	9	7			17	15		.....	0 5 0½	
24	"	Do.	2	4		1			2	10		.....	0 0 10½	
25	22	Louis Beaubien	2			7			14			.....	0 5 10	
26	23	Louis Amédée Beaubien	1			9			9			.....	0 2 3	
27	24	Charles Lemire	3			7			21			.....	0 6 8	
28	25	Joseph Poirier	1	9	12	24	7		48	57	216	.....	0 4 8	
		Concession Saint Grégoire.												
30	25	Guillaume Gosselin	3			24	7		74	10		.....	0 7 0	
31	26	Do.		6		22			13	20		.....	0 5 1½	
32	27	Cuthbert Beliveau	2	5		30			75			.....	0 8 4	

No. de référence.	No. du Tenier.	NOMS DES CENSITAIRES.	ÉTENDUE DE LA CONCESSION OU DU TERRAIN POSSÉDÉ. FRONT. Arpents.	Perches.	Pieds.	PROFONDEUR. Arpents.	Perches.	Pieds.	SUPERFICIE. Arpents.	Perches.	Pieds.	Emplacements ou Lots à bâtir, ou pour d'autres fins que pour des fins agricoles. VALEUR. £ s. d.	Montant de la Rente Constituée à être payée par le Censitaire. £ s. d.	Lots et tenanciers.
		Concession Saint Grégoire.—(Suite.)												
33	28	Joseph Beliveau,.....	3			30			90			.....	0 13 5	
34	29	Michel Réné.....		5		27			13	50		.....	0 2 3	
35	30	Do.	1	5		27			40	50		.....	0 2 5	
36	32	Jean Bte. Bergeron.....		5		3			1	50		.....	0 0 3	
37	33	Joseph Bergeron.....	1	5		3			4	50		.....	0 0 9	
38	34	Joseph Gagnon, fils.....	3			30			90			.....	0 8 4	
39	"	Do.		1	2	9				11	36	.....	0 0 1½	
		Concession Grand St. Esprit.												
40	35	Louis Pinard.....	1			7			7			.....	0 1 8½	
41	36	Do.	2			9			18			.....	0 4 9¼	
42	38	Pierre Champagne.....		7	9	9			6	75		.....	0 1 11½	
43	39	Etienne Métivier.....		7	9	9			6	75		.....	0 1 11½	
44	40	Raphaël Proulx.....	2	2	9	9			20	25		.....	0 5 11	
45	41	John Wynass.....	2	2	9	9			20	25		.....	0 5 9½	
46	42	Pierre Morelle.....	3			9			27			.....	0 7 6¾	
47	43	Louis Rocheleau.....	1	5		9			13	50		.....	0 3 9¼	
48	44	Jean Rocheleau.....	1	5		9			13	50		.....	0 3 9¼	
49	46	Joseph Pothier.....	1	5		9			13	50		.....	0 3 10¼	
50	48	Pierre Dugai.....	3	1		9			27	90		.....	0 8 3	
51	49	Louis B. Bourdignon.....	1	5		9			13	50		.....	0 3 9¼	
52	50	Pierre B. Bourdignon.....	6			9			54			.....	0 14 11¼	
53	53	François Réné.....	3			9			27			.....	0 7 8¼	
54	54	Ant. Jos. Bourgeois.....	3			9			27			.....	0 7 5¾	
55	55	François Pelletier.....	3			9			27			.....	0 7 8¼	
56	56	François Réné.....	3			9			27			.....	0 7 7¾	
57	57	Pierre Pagé.....	3			9			27			.....	0 7 7¾	
58	59	Joseph Réné.....	3			9			27			.....	0 7 7¾	
59	60	Louis René.....	3			9			27			.....	0 7 7¾	
60	61	Do.	3			9			27			.....	0 2 8	
61	62	Stanislas Lauzier.....	4			5	3		21	20		.....	0 6 0¾	
62	63	Guillaume Gosselin.....	2			3	7		7	40		.....	0 2 3	
63	64	François Thifeault.....							19	98	2	.....	0 1 8¼	
64	65	Paul Duval.....	2			9			18			.....	0 5 0¾	
65	66	Antoine Duval.....	1			9			9			.....	0 2 6¾	
66	67	Jos. Beaulac LaCharité.....	3			9			27			.....	0 2 8¼	

No. de référence.	No. du Terrier.	NOMS DES CENSITAIRES.	ÉTENDUE DE LA CONCESSION OU DU TERRAIN POSSÉDÉ. FRONT. Arpents.	Perches.	Pieds.	PROFONDEUR Arpents.	Perches.	Pieds.	SUPERFICIE. Arpents.	Perches.	Pieds.	Emplacements ou Lots à bâtir, ou pour d'autres fins que pour des fins agricoles. VALEUR £ s. d.	Montant de la Rente Constituée à être payée par le Censitaire. £ s. d.	Voyez référence au fait.
		Concession Grand Saint Esprit.—(Suite.)												
67	69	Clément B. LaCharité	1	5	9				13	50			0 4 2¼	
68	70	Jos. Lampron LaCharité		6	16½		9		6	22	81		0 1 9⅜	
69	71	François Duval		8	6		9		7	50			0 2 1½	
71	73	Joseph O. Boudreau	3				9		27				0 7 7	
72	74	Louis Bourdignon	3				9		27				0 7 8¼	
73	75	Clément B. LaCharité	3				9		27				0 7 7⅜	
74	76	Charles Claude LaCharité	4				9		36				0 10 2	
75	77	Joseph Trudel	2				9		18				0 5 1¼	
76	78	Anselme Trudel	1				9		9				0 2 6⅞	
77	79	Jean Bte. Goudreau	2				9		18				0 5 1½	
78	82	Ignace Louis Lupien	3				9		27				0 7 6⅛	
79	83	Joseph Bergeron	6				5		30				0 8 5¾	
80	84	Jean Bte. Morrissette, père	3				14		42				0 11 8¼	
81	85	Do.	1	5			14		21				0 2 1	
82	86	Jean Thérien	1	5			14		21				0 2 1	
83	87	Louis Réné, fils	1	5			14		21				0 5 11¾	
84	88	Représentants Louis Houle	1	5			14		21				0 5 11¾	
85	89	Jean B. C. Guérin, fils	3				14		42				0 11 7¾	
86	90	Do.	3				14		42				0 11 7¾	
87	92	Joseph Thérien	3				14		42				0 11 7¾	
88	93	Joseph P. Nourie	3				14		42				0 4 2	
89	95	Michel Lupien	3				14		42				0 11 8½	
90	96	Pierre Victor Lupien	3				14		42				0 11 9½	
91	97	Louis Beauchemin	3				7		21				0 2 1	
92	98	Do.	3				7		21				0 2 0½	
93	99	Jos. P. Villebrun	2				14		28				0 7 10	
94	100	Gédéon Beaubien	1				14		14				0 3 11	
95	101	Louis Foucault	1	6			14		22	40			0 0 1¾	
96	102	Jean Louvalle	2	4			14		33	60			0 1 8½	
97	103	Antoine Raiche	2				14		28				0 1 4½	
98	104	Michel Lemire	2	2	5		14		31	18	288		0 0 2¾	
99	105	Bazile Boisclaire		1	11½		14		2	29	144		0 0 9⅛	
100	106	Do.		1	11½		14		2	29	144		0 0 9⅛	
101	107	Do.		1	11½		14		2	29	144		0 0 9⅛	
102	108	Charles P. Villebrun	1	1	9½		14		16	13	288		0 3 6½	

No. de référence.	No. du Terrier.	NOMS DES CENSITAIRES.	ÉTENDUE DE LA CONCESSION OU DU TERRAIN POSSÉDÉ. FRONT. Arpents.	Perches.	Pieds.	PROFONDEUR. Arpents.	Perches.	Pieds.	SUPERFICIE. Arpents.	Perches.	Pieds.	Emplacements ou Lots à bâtir, ou pour d'autres fins que pour des fins agricoles. VALEUR. £ s. d.	Montant de Rente Constituée à être payée par le Censitaire. £ s. d.	Observations.
		Concession Grand Saint Esprit.—(Suite.)												
103	109	Joseph Marcotte, père	3			11			42				0 11	13
104	110	Grégoire Danneau	3			14			42				0 11	13
105	111	Bazile B. Boisclaire	3			11			42				0 11	14
106	112	Modeste P. Villebrun	3			11			42				0 11	14
107	113	François P. Nourie	3			14			42				0 11	14
108	114	George Boisclaire	3			11			42				0 11	14
109	115	François P. Nourie	1	5		11			21				0 5	14
110	116	Joseph P. Nourie	1	5		11			21				0 5	14
111	117	Bazile Boisclaire	1	5		11			21				0 5	14
112	118	Esdras Vasseur		5		11			7				0 1	14
113	119	François Vasseur	1			14			14				0 3	14
114	120	Félix Boisclaire	1	5		11			21				0 5	14
115	121	Hubert Godette	1	5		11			21				0 5	14
116	122	Félix Boisclaire	3			11			42				0 11	14
117	123	Ambroise Réné	3			14			42				0 14	7
118	124	Jean Bte. Duval	1	8	12	11			26	13	108		0 7	5
119	"	H. W. et A. Trigge		1	6	11			1	86	216		0 0	7
120	125	François Marcotte	2	5		11			35				0 9	8
121	126	Louis Boisclaire	1	5		14			21				0 5	10
122	127	Modeste Charest	3			11			42				0 11	8
123	128	Antoine C. Provancher	2			11			28				0 7	9
124	129	Jérémie Thérien	1			14			14				0 3	10
125	130	Grégoire Pinard	3			11			42				0 11	7
126	131	Uldoric Boucher	3			11			42				0 11	8
127	133	Joseph Bellefeuille	3			11			42				0 11	7
128	134	Pierre C. Provancher	3			11			42				0 11	7
129	135	Thomas Boucher	1	5		11			21				0 5	10
130	136	Jérémie Thérien	1	5		11			21				0 5	9
131	137	Louis Provancher	3			11			42				0 11	7
132	138	Hypolite Defausset	3			11			42				0 11	7
133	139	Do.	3			11			42				0 11	7
134	140	Octave Lauzier	3			14			42				0 11	9
135	142	Jean Thérien	1	5		11			21				0 5	10
136	143	Esdras Letendre	1	5		11			21				0 5	10
137	144	Joseph Beliveau	3			14			42				0 12	10

No. de référence.	No. du Terrier.	NOMS DES CENSITAIRES.	ÉTENDUE DE LA CONCESSION OU DU TERRAIN POSSÉDÉ — Arpents	Perches	Lots	Arpents	Perches	Pieds	Arpents	Perches	Pieds	Emplacements ou Lots à batir, ou pour d'autres fins que pour des fins agricoles — VALEUR. £ s. d.	Montant de Rente Constituée à être payé pour ce Censitaire. £ s. d.	Voyez référence au fins.
		Concession Grand Saint Esprit.—(Suite.)												
138	146	Cleophas Réné	3			11			42				0 12 $10\frac{3}{8}$	
139	"	Louis Poirier	1	1	9	11			16	10			0 4 $10\frac{3}{4}$	
140	148	Paul Pinard	2			11			28				0 8 $6\frac{1}{2}$	
141	150	Michel Bergeron	2			11			28				0 8 $7\frac{1}{2}$	
142	152	Joseph Desilets, père	1			11			11				0 3 $6\frac{1}{2}$	
143	153	Antoine Desilets	3			11			42				0 10 $7\frac{1}{2}$	
144	154	Modeste Girard	2			11			28				0 7 $0\frac{1}{2}$	
145	155	Jean Bte. P. Villebrun	1	5		11			21				0 5 $2\frac{1}{2}$	
146	"	Anselme Trudel	1	5		11			21				0 5 $2\frac{1}{2}$	
147	156	Joseph Camirand	3			11			42				0 12 $10\frac{7}{8}$	
148	157	Louis Provancher, (Bezo)	3			11			42				0 12 $10\frac{7}{8}$	
149	158	Louis Réné	3			11			42				0 12 $10\frac{7}{8}$	
150	159	François Cloutier	1	5		11			21				0 5 4	
151	160	Edouard Camirand	3			11			42				0 10 7	
152	161	Antoine Girard, fils	3			11			42				0 12 $10\frac{7}{8}$	
153	164	François Forest	3			11			42				0 12 $10\frac{7}{8}$	
154	165	Louis A. Richard, fils	3			11			42				0 12 $10\frac{7}{8}$	
155	166	Louis Camirand, fils	3			11			42				0 12 $10\frac{7}{8}$	
156	168	Vincent Martel	3			11			42				0 12 9	
157	169	Calixte Thérien	3			11			42				0 12 $10\frac{7}{8}$	
158	170	Esdras Thérien	3			11			42				0 12 $10\frac{7}{8}$	
159	171	Athanase Ouzianne	1	5		14			21				0 6 6	
160	172	Charles Dargie	1	5		11			21				0 6 6	
161	"	Hypolite Defausset	3			14			42				0 12 $10\frac{7}{8}$	
162	173	Louis A. Richard, fils	3			11			42				0 12 $10\frac{7}{8}$	
163	174	Jean Bte. J. Pinard	1	5		14			21				0 6 $6\frac{5}{8}$	
164	175	David St. Cyr	1	5		14			21				0 6 $6\frac{5}{8}$	
165	176	Ambroise Réné	3			11			42				0 12 $10\frac{7}{8}$	
166	177	Michel J. LaCharité	3			11			42				0 12 $10\frac{7}{8}$	
167	178	Alexis O. Boudreau	3			14			42				0 12 $10\frac{7}{8}$	
168	179	David O. Boudreau	3			14			42				0 12 $10\frac{7}{8}$	
169	180	Cyprien O. Boudreau	3			14			42				0 12 $10\frac{7}{8}$	
170	184	Hyacinthe Caron	3			14			42				0 12 $10\frac{7}{8}$	
171	182	Joseph P. Nourie	3			14			42				0 12 $10\frac{7}{8}$	
172	183	Louis P. Bourdignon	3			14			42				0 12 $10\frac{7}{8}$	

No. de référence.	No. du Terrier.	NOMS DES CENSITAIRES.	ÉTENDUE DE LA CONCESSION OU DU TERRAIN POSSÉDÉ. FRONT. Arpents.	Perches.	Pieds.	PROFONDEUR. Arpents.	Perches.	Pieds.	SUPERFICIE. Arpents.	Perches.	Pieds.	Emplacements ou [illegible] à bâtir, ou pour d'autres fins que pour des fins agricoles. VALEUR. £ s. d.	Montant de la Rente Constituée à être payée par le Censitaire. £ s. d.
		Concession Grand Saint Esprit.—(Suite.)											
173	191	Jos. Charles Champagne.....	3	...	...	14	...	...	42	...	...	.....	0 12 10½
174	192	Jos. Marcotte, fils.....	3	...	...	14	...	...	42	...	...	.....	0 12 10½
175	195	François Cloutier.....	1	5	...	14	...	...	21	...	...	.....	0 5 3½
176	151	François Bourque.....	2	...	...	14	...	...	28	...	...	.....	0 8 5½
													£60 13 11½

PROVINCE DU CANADA, BAS CANADA.

Je, soussigné, JOSEPH EDOUARD TURCOTTE, un des commissaires en vertu de l'acte seigneurial de 1854, certifie avoir fait, conformément à la loi, le présent cadastre de la partie de la seigneurie de Nicolet sus-mentionnée. Et maintenant, en procédant à clore, comme je clos finalement par les présentes, le dit cadastre, je fixe la valeur totale des divers droits et biens lucratifs de la dite seigneurie aux sommes suivantes, viz:

	$ cts.
1o. Valeur des cens et rentes.....	4046 50
2o. Valeur des lods et ventes.....	970 83
	$5017 33

La seigneuresse n'a droit à aucune autre indemnité, et il n'y a aucuns autres droits ni biens lucratifs à estimer dans cette dite seigneurie, outre ceux qui apparaissent et qui sont énumérés ci-dessus.

De sorte que la valeur totale de la dite seigneurie se trouve être de la somme de cinq mille dix-sept piastres et trente-trois centins, à laquelle somme je la fixe.

Daté à Nicolet, ce 5 Février, 1857.

J. E. TURCOTTE,
Commissaire.

Province du Canada,
Bas Canada.

Je, soussigné, JOSEPH EDOUARD TURCOTTE, un des Commissaires en vertu de l'Acte Seigneurial Refondu, ai fait, en triplicata et conformément à la loi, le présent Cadastre abrégé de la partie de la seigneurie de Nicolet, possédée par Dame M. A. C. Marler.

Les rentes constituées, payables à la seigneuresse de cette partie de seigneurie, par les censitaires d'icelle, et la valeur des droits casuels, pour l'abolition desquels une indemnité est accordée, par le gouvernement de cette province, à la dite seigneuresse, pour le rachat du droit de lods et ventes, sont celles qui apparaissent au présent cadastre.

De plus les droits de la couronne, dans cette partie de la dite seigneurie, consistent dans le droit de quint, lequel droit de quint est computé, en formant une année commune sur le quint accru dans le Bas Canada, pendant les vingt-cinq années immédiatement antérieures à la passation de l'acte seigneurial de 1854, et réparti sur la susdite partie de la dite seigneurie en vertu des dispositions du dit acte, et se monte à une somme annuelle de trois piastres et soixante-et-seize centins..... $3 76

Et en foi de tout ce que dessus, j'ai signé.

Montréal, 24 Janvier, 1861.

Commissaire sous l'Acte Seigneurial Refondu.

QUÉBEC:
Imprimé par STEWART DERBISHIRE et GEORGE DESBARATS, Imprimeur de Sa Très-Excellente Majesté la Reine.
No. 58
1861.

No. 59.

CANADA, B. C.

Procédés sous l'Acte Seigneurial de 1854 et ses amendements.

CADASTRE ABRÉGÉ

DE LA PARTIE DU

FIEF NIVERVILLE,

POSSÉDÉE PAR DAME MARIE LOUISE CÉLINA BOUCHER DE NINERVILLE,
ÉPOUSE D'ONÉZIME CHENEVERT, ECUYER.

Fait le 24 Janvier, 1861, par **NORBERT DUMAS**, Ecuyer, Commissaire.

ERRATA.

No. de référence.		Nature de l'Erreur.										
2	Rente Constituée.....	*au lieu de*	£0	16	9.....			*lisez*	£0	0	0
3	Do.	"	£0	15	1.....			"	£0	16	9
4	Do.	"	£0	12	7.....			"	£0	15	1
5	Do.	"	£0	13	5.....			"	£0	12	7
7	Do.	"	£0	0	0.....			"	£0	13	5
76	Do.	"	£0	11	11.....			"	£0	16	11

No. de Censitaires.	No. du Terrier.	NOMS DES CENSITAIRES.	ÉTENDUE DE LA CONCESSION OU DU TERRAIN POSSÉDÉ. FRONT. Arpents.	Perches.	Pieds.	PROFONDEUR. Arpents.	Perches.	Pieds.	SUPERFICIE. Arpents.	Perches.	Pieds.	Emplacements ou Lots à bâtir, ou pour d'autres fins que pour des fins agricoles. VALEUR. £	s.	d.	Montant de la Rente Constituée à être payée par le Censitaire. £	s.	d.	Voyez renvoyé au bas.
1	1	Héritiers James Burns			40			140				450	0	0	1	3	4	
2	2	Do.										250	0	0	0	16	9	
3	3	Valère Guillet			51			64				250	0	0	0	15	1	
4	4	Joseph Demarais			40			80				250	0	0	0	12	7	
5	5	Pierre Flament			40			80				125	0	0	0	13	5	
6	6	Louis Blair, fils			60			80				150	0	0	0	13	5	
7	7	Louis Blair, père			60			80				87	10	0	.....			
8	8	Madame Veuve Ed. Grieves			67			80				225	0	0	0	14	11½	
9	9	F. B. Dumoulin			131			80				1250	0	0	1	9	4	
10	10	Do.			30			80				75	0	0	0	6	8½	
11	11	Charles Richard Ogden			108			80				280	0	0	1	4	2½	
12	12	Aaron Hart			60			80				.....			0	13	8	
		Do.			87			63				275	0	0	0	14	1	
		Do.			93			62				.....			0	13	5	
13	13	François Hamel			60			80				175	0	0	0	13	5	
14	14	John Houliston			60			80				150	0	0	0	13	5	
15	15	Do.			60			80				100	0	0	0	13	5	
16	16	Thomas Burn			60			80				400	0	0	0	13	5	
17	17	Do.			126			80				100	0	0	1	3	11	
18	18	Do.			230			80				100	0	0	2	1	9½	
19	19	Do.			55			135				100	0	0	1	2	7½	
20	20	Do.			55			102				100	0	0	0	18	0	
21	21	Sa Grandeur l'Evêque catholique des Trois Rivières.			67			177				.....			1	6	10	
22	22	Do.			100			142				.....			2	0	6	
23	23	Germain Bélisle			27½			180				75	0	0	0	13	5	
24	24	Do.			27½			162				50	0	0	0	13	5	
25	25	Flavien Vadeboncœur			52			80				125	0	0	0	13	5	
26	26	J. Bte. Marquet dit Périgord			52			80				15	0	0	0	13	5	
27	27	Mary McCarthy			60			80				100	0	0	0	16	9	
28	28	Do.			60			80				100	0	0	0	13	5	
29	29	Zéphirin Duval			60			80				400	0	0	0	13	5	
30	30	Pierre Duval			100			80				200	0	0	1	2	2	
31	31	Héritiers Ed. Cartwright			60			80				450	0	0	0	13	5	
32	32	François Rousseau			60			80				200	0	0	0	13	5	
33	33	Sophie Rousseau			64			80				200	0	0	0	14	0	

No. de référence.	No. de Terrier.	NOMS DES CENSITAIRES.	ÉTENDUE DE LA CONCESSION OU DU TERRAIN POSSÉDÉ. FRONT. Arpents.	Perches.	Pieds.	PROFONDEUR. Arpents.	Perches.	Pieds.	SUPERFICIE. Arpents.	Perches.	Pieds.	Emplacements où Lots à bâtir, ou pour d'autres fins que pour des fins agricoles. VALEUR. £	s.	d.	Montant de la Rente Constituée à être payée par le Censitaire. £	s.	d.
34	34	P. B. Dumoulin			60			80				75	0	0	0	13	5
35	35	Jos. Napoléon Bureau (*commune*)										.....			.....		
36	36	Héritiers J. Bte. Saucier			32			80				125	0	0	0	13	5
37	37	Charles Burke			97			76				100	0	0	1	3	1
38	38	Louis Lefebvre Décoteau			60			80				60	0	0	0	13	5
39	39	Veuve André Hamel			40			80				50	0	0	0	8	6
40	40	Veuve Pierre Deveau			45			80				75	0	0	0	10	1
41	41	Jean Germain			42			80				75	0	0	0	9	0
42	42	Joachim Gendron, père			45			24				20	0	0	0	4	5
43	43	Gonzague Gendron			20			13				12	10	0	0	2	1
44	44	Veuve André Hamel			40			80				50	0	0	0	9	0
45	45	Louis Hamel			42			80				60	0	0	0	13	5
46	46	George Carpentier			60			80				37	10	0	0	13	5
47	47	Aaron Hart			55			104				25	0	0	0	15	11
48	48	William Adair			50			115½				250	0	0	0	14	3
49	49	Joshua Frenaman			60			80				100	0	0	0	13	5
50	50	Michel Lefebvre Décoteau			60			110				132	10	0	0	18	5½
51	51	Joseph Gobeille			55			104				37	10	0	0	11	11
52	52	Charles Burke			120			80				100	0	0	1	5	0
53	53	Etienne Tappin			50			80				1000	0	0	0	0	0
54	54	Do.			58			135				750	0	0	0	11	8
55	55	Do.			54			58				300	0	0	0	15	1
56	56	Do.			66			69½				150	0	0	0	1	
57	57	P. B. Dumoulin			220			240				1000	0	0	1	10	
58	58	Denis Genest Labarre			82			118				400	0	0	1	6	1
59	59	Chapelle Methodiste			80			60				.....			0	15	5
60	60	Joseph Dionne			80			60				600	0	0	0	13	5
61	61	Héritiers Ezékiel Hart			82			118				200	0	0	1	6	10
62	62	Sa Grandeur l'Evêque Catholique des Trois Rivières			150			100				.....			2	2	11
63	63	Do.			60			80				.....			0	13	5
64	64	Héritiers Ezékiel Hart			82			118				300	0	0	1	6	1
65	65	Do.			75			118				150	0	0	1	4	8
66	66	Sa Grandeur l'Evêque Catholique des Trois Rivières			68½			89				.....			0	16	9
	67	Mons. Craig Hart			79			120				300	0	0	1	5	1

No. de renvoi.	No. de Terrier.	NOMS DES CENSITAIRES.	ETENDUE DE LA CONCESSION OU DU TERRAIN POSSÉDÉ. FRONT. Arpents.	Perches.	PROFONDEUR Perches.	SUPERFICIE. Arpents.	Perches.	Emplacements ou Lots à bâtir, ou pour d'autres fins que pour des fins agricoles. VALEUR. £ s. d.	Montant de la Rente Constituée à être payée par le Censitaire. £ s. d.	Voyez référence au fief.
68	68	Sa Grandeur l'Evêque Catholique des Trois Rivières..	.....	67½	 80	.....	.....	.....	0 16 9	
69	69	James Denoon.....	.....	80	 125	.....	.....	500 0 0	1 6 10	
70	70	Héritiers Ed. Cartwright.....	.....	60	..... 100½	.....	.....	150 0 0	1 6 6	
71	71	Rév. M. Edouard Chabot.....	.....	130	..... 132½	.....	.....	700 0 0	2 5 2	
72	72	Do.	.....	120	 80	.....	.....	100 0 0	1 6 10	
73	73	Joanes Duplessis.....	.....	25	 125	.....	.....	75 0 0	0 8 11½	
74	74	Joseph Hamel.....	.....	40	 125	.....	.....	125 0 0	1 0 0	
75	75	Dame Vallières de St. Réal...	.....	190	 80	.....	.....	1000 0 0	2 0 3	
76	76	Jean Bte. McLoad.....	.....	71	 80	.....	.....	175 0 0	0 11 11	
77	77	Pierre Ayot.....	.....	60	 80	.....	.....	300 0 0	0 13 5	
78	78	Jean Bte. McLoad.....	.....	36½	 130	.....	.....	100 0 0	0 12 10	
79	79	Pierre Ayot.....	.....	30	 80	.....	.....	75 0 0	0 6 8½	
80	80	Rose Dussault.....	.....	30	 80	.....	.....	75 0 0	0 6 8½	
81	81	Henri Martel.....	.....	40	 50	.....	.....	175 0 0	0 6 8½	
82	82	Narcisse Hamel.....	.....	40	 50	.....	.....	50 0 0	0 6 8½	
83	83	[illegible].....	.....	50	 80	.....	.....	60 0 0	0 13 5	
84		[illegible] K. Ogden.....	.....	60	 130	.....	.....	350 0 0	0 15 1	
85	85	Alexis Sacastere.....	.....	60	 80	.....	.....	50 0 0	0 13 5	
	86	Auguste Cressé.....	.....	80	 130	.....	.....	275 0 0	1 8 10½	
	87	François Xavier Durant.....	.....	50	 80	.....	.....	50 0 0	0 11 1	
88	88	Révd. Edouard Chabot.....	.....	50	 80	.....	.....	50 0 0	0 11 1	
89	89	Jean Bte. Laviolette.....	.....	40	 130	.....	.....	50 0 0	0 14 3	
90	90	Antoine Godin,.....	.....	30	 80	.....	.....	25 0 0	0 6 8½	
91	91	W. K. Adair.....	.....	30	 80	.....	.....	75 0 0	0 6 8½	
92	92	Philippe Burns.....	.....	40	 130	.....	.....	37 10 0	0 14 3	
93	93	Régis Paré.....	.....	30	 80	.....	.....	25 0 0	0 6 8½	
94	94	Louis Germain.....	.....	30	 80	.....	.....	25 0 0	0 6 8½	
95	95	W. K. Adair.....	.....	30	 80	.....	.....	25 0 0	0 6 8½	
96	96	Augustin Daviau, fils.....	.....	95	 80	.....	.....	60 0 0	1 1 3	
97	97	Augustin Daviau, père.....	.....	60	 80	.....	.....	60 0 0	0 13 5	
98	98	Pierre Rousseau.....	.....	60	 80	.....	.....	37 10 0	0 13 5	
99	99	Pierre Durant.....	.....	40	 150	.....	.....	45 0 0	0 15 0	
100	100	Augustin Abott.....	.....	40	 150	.....	.....	50 0 0	0 15 0	
101	101	Joseph Abott.....	.....	40	 150	.....	.....	45 0 0	0 15 0	
102	102	Veuve Semooth.....	.....	40	 150	.....	.....	37 10 0	0 15 0	

No. de référence.	No. du Terrier.	NOMS DES CENSITAIRES.	ÉTENDUE DE LA CONCESSION OU DU TERRAIN POSSÉDÉ. FRONT. Arpents.	Perches.	Pieds.	PROFONDEUR. Arpents.	Perches.	Pieds.	SUPERFICIE. Arpents.	Perches.	Pieds.	Emplacements ou Lots à bâtir, ou pour d'autres fins que pour des fins agricoles. VALEUR. £ s. d.	Montant de la Rente Constituée à être payée par le Censitaire. £ s. d.
103	103	Louis G. Robitaille	...	...	66	...	...	80	....	....	....	50 0 0	0 13 9
104	104	Edouard Giroux	...	...	40	...	...	150	....	....	....	37 10 0	0 15 0
105	105	Charles Féron	...	...	40	...	...	150	....	....	....	75 0 0	0 15 0
106	106	Flavien Lottinville	...	...	45	...	...	150	....	....	....	50 0 0	0 15 9
												£18507 10 0	£86 17 0

PROVINCE DU CANADA, BAS CANADA.

Je, soussigné, NORBERT DUMAS, un des commissaires en vertu de l'acte seigneurial de 1854, certifie avoir fait, conformément à la loi, le présent cadastre de la partie du Fief de Niverville sus-nommée. Et maintenant en procédant à clore, comme je clos finalement par les présentes, le dit cadastre, je fixe la valeur totale des divers droits et biens lucratifs du dit Fief aux sommes suivantes, viz :

	$ cts.
1o. Valeur des cens et rentes	5790 16
2o. Valeur des lods et ventes	4275 50
	$10065 66

Il n'y a aucuns autres droits ni biens lucratifs à estimer dans le dit Fief outre ceux qui apparaissent et qui sont énumérés ci-dessus.

De sorte que la valeur totale du dit Fief se trouve être de la somme de dix mille soixante-et-cinq piastres et soixante-et-six centins, à laquelle somme je la fixe.

Daté à Trois Rivières, ce 27 Mai, 1857.

NORBERT DUMAS,
Commissaire.

Emplacements ou Lots à bâtir, ou pour d'autres fins que pour des fins agricoles. VALEUR.			Montant de la Rente Constituée à être payée par le Censitaire.		
£	s.	d.	£	s.	d.
50	0	0	0	13	9
37	10	0	0	15	0
75	0	0	0	15	0
50	0	0	0	15	9
£18507	10	0	£86	17	0

e seigneurial de 1854, certifie
Niverville sus-nommée. E
dit cadastre, je fixe la valeur
:

	$	cts.
.....	5790	16
.....	4275	50
	$10065	66

ef outre ceux qui apparaissent

mille soixante-et-cinq piastr

DUMAS,
Commissaire.

Province du Canada,
Bas Canada.

Je, soussigné, NORBERT DUMAS, un des Commissaires en vertu de l'Acte Seigneurial Refondu, ai fait, en triplicata et conformément à la loi, le présent cadastre abrégé de la partie du Fief Ninerville, possédée par Dame Marie Louise Célina Boucher de Ninerville, épouse d'Onézime Chenevert, Ecuyer.

Les rentes constituées, payables à la seigneuresse de cette partie du dit Fief par les Censitaires d'icelui, et la valeur des droits casuels, pour l'abolition desquels une indemnité est accordée, par le Gouvernement de cette Province, à la dite seigneuresse, pour le rachat du droit de lods et ventes, sont celles qui apparaissent au présent Cadastre.

De plus les droits de la Couronne, dans cette partie du dit Fief, consistent dans le droit de Quint, lequel droit de Quint est computé, en formant une année commune sur le Quint accru dans le Bas Canada, pendant les vingt-cinq années immédiatement antérieures à la passation de l'Acte Seigneurial de 1854, et réparti sur la susdite partie du dit Fief, en vertu des dispositions du dit acte, et se monte à une somme annuelle de sept piastres et cinquante-cinq centins..... $7 55

Et en foi de tout ce que dessus j'ai signé.

Montréal, 24 Janvier, 1861.

Commissaire sous l'Acte Seigneurial Refondu.

QUÉBEC:
Imprimé par STEWART DERBISHIRE et GEORGE DESBARATS, Imprimeur de Sa Très-Excellente Majesté la Reine.
No. 59. 1861.

No. 60.

CANADA, B. C.

Procédés sous l'Acte Seigneurial de 1854 et ses amendements.

CADASTRE ABRÉGÉ

DE LA PARTIE DU

FIEF NIVERVILLE,

POSSÉDÉE PAR JOSEPH BOUCHER DE NINERVILLE, Ecuyer.

Fait le 24 Janvier, 1861, par NORBERT DUMAS, Ecuyer, Commissaire.

No. de référence.	No. du Terrier.	NOMS DES CENSITAIRES.	ÉTENDUE DE LA CONCESSION OU DU TERRAIN POSSÉDÉ. FRONT. Arpents.	Perches.	Pieds.	PROFONDEUR. Arpents.	Perches.	Pieds.	SUPERFICIE. Arpents.	Perches.	Pieds.	Emplacements ou Lots à bâtir, ou pour d'autres fins que pour des fins agricoles. VALEUR £ s. d.	Montant de la Rente Constituée à être payée par le Censitaire. £ s. d.	Voyez référence au bas.
1	1	Jean Bte. Bellemard	...	...	40	...	...	150	....	...	...	20 0 0	0 15 0	
2	2	Réné Robichon	...	...	240	...	...	150	....	...	...	150 0 0	4 10 0	
3	3	Louis Robichon	...	...	80	...	...	100	....	...	...	75 0 0	1 10 0	
4	4	Alexandre Commeau	...	...	40	...	...	100	....	...	...	12 10 0	0 15 0	
5	5	Antoine Michelin	...	...	120	...	...	100	....	...	...	30 0 0	2 5 0	
6	6	Flavien Lottinville	...	...	40	...	...	80	....	...	...	50 0 0	0 7 6	
7	7	Honoré Suckman	...	...	40	...	...	80	....	...	...	62 10 0	0 7 6	
8	8	William K. Adair	...	...	90	...	...	80	....	...	...	250 0 0	1 2 6	
9	9	Alexandre Commeau	...	...	120	...	...	60	....	...	...	30 0 0	1 2 6	
10	10	William K. Adair	...	...	40	...	...	110	....	...	...	75 0 0	1 5 0	
11	11	Joseph Daviau, fils	...	...	40	...	...	110	....	...	...	50 0 0	1 5 0	
12	12	John Whiteford	...	...	60	...	...	80	....	...	...	15 0 0	0 15 0	
13	13	Do.	...	...	120	...	...	80	....	...	...	30 0 0	2 5 0	
14	14	Charles Bernier	...	...	60	...	...	80	....	...	...	10 0 0	0 15 0	
15	15	Joseph Pagé	...	...	240	...	...	80	....	...	...	62 10 0	3 0 0	
16	16	William Whiteford	...	...	120	...	...	80	....	...	...	150 0 0	1 0 0	
17	17	Pierre Giroux	...	...	60	...	...	80	....	...	...	25 0 0	0 15 0	
18	18	Joseph Lacerte	...	...	60	...	...	80	....	...	...	50 0 0	0 15 0	
19	19	Godfroy Labrêche	...	...	60	...	...	80	....	...	...	50 0 0	0 15 0	
20	20	Jean Abott	...	...	30	...	...	80	....	...	...	30 0 0	0 7 6	
21	21	François St. Hylaire	...	...	60	...	...	80	....	...	...	10 0 0	0 15 0	
22	22	William Balld	...	...	40	...	...	100	....	...	...	12 10 0	0 15 0	
23	23	Alexandre Commeau	...	...	40	...	...	90	....	...	...	10 0 0	0 15 0	
24	24	Magloire St. Hylaire	...	...	40	...	...	100	....	...	...	12 10 0	0 15 0	
												£1272 10 0	£28 12 6	

Province du Canada,
Bas Canada.

Je, soussigné, NORBERT DUMAS, un des Commissaires en vertu de l'acte seigneurial de 1854, certifie avoir fait, conformément à la loi, le présent cadastre de la partie du fief Ninerville ci-dessus nommée. Et maintenant en procédant à clore, comme je clos finalement par les présentes, le dit cadastre, je fixe la valeur totale des divers droits et biens lucratifs du dit fief aux sommes suivantes, savoir :

	$	cts.
1o. Valeur des cens et rentes.....	1908	33
2o. Valeur des lods et ventes.....	257	16
	$2165	49

Il n'y a aucuns autres droits ni biens lucratifs à estimer dans le dit fief, outre ceux qui apparaissent et qui sont énumérés ci-dessus.

De sorte que la valeur totale du dit fief se trouve être de la somme de deux mille cent soixante-et-cinq piastres et quarante-neuf centins, à laquelle somme je la fixe.

Daté à Trois-Rivières, ce 27 Mai, 1857.

NORBERT DUMAS,
Commissaire.

Province du Canada,
Bas Canada.

Je, soussigné, NORBERT DUMAS, un des Commissaires en vertu de l'Acte Seigneurial Refondu, ai fait, en triplicata et conformément à la loi, le présent Cadastre abrégé de la partie du Fief Ninerville, possédée par Joseph Boucher de Ninerville, Ecuyer.

Les rentes constituées, payables au Seigneur de cette partie du dit Fief, par les Censitaires d'icelui, et la valeur des droits casuels, pour l'abolition desquels une indemnité est accordée, par le Gouvernement de cette province, au dit Seigneur, pour le rachat du droit de lods et ventes, sont celles qui apparaissent au présent Cadastre.

De plus les droits de la Couronne, dans cette partie du dit Fief, consistent dans le droit de Quint, lequel droit de Quint est computé, en formant une année commune sur le Quint accru dans le Bas Canada, pendant les vingt-cinq années immédiatement antérieures à la passation de l'Acte Seigneurial de 1854, et réparti sur la susdite partie du dit Fief, en vertu des dispositions du dit acte, et se monte à une somme annuelle de une piastre et soixante-et-deux centins..... $1 62

Et en foi de tout ce que dessus j'ai signé.

Montréal, 24 Janvier, 1861.

Commissaire sous l'Acte Seigneurial Refondu.

QUÉBEC :
Imprimé par STEWART DERBISHIRE et GEORGE DESBARATS, Imprimeur de Sa Très-Excellente Majesté la Reine.

1861.

NERVILLE.

seigneurial de 1854, certifie
ville ci-dessus nommée. Et
dit cadastre, je fixe la valeur
oir :

	$	cts.
.....	1908	33
.....	257	16
	$2165	49

outre ceux qui apparaissent et

deux mille cent soixante-et-

ERT DUMAS,
Commissaire.

Acte Seigneurial Refondu, ai
a partie du Fief Ninerville,

, par les Censitaires d'icelui,
cordée, par le Gouvernement
, sont celles qui apparaissent

sistent dans le droit de Quint,
nt accru dans le Bas Canada,
l'Acte Seigneurial de 1854.
ete, et se monte à une somme
..... $1 62

ntréal, 24 Janvier, 1861.

l'Acte Seigneurial Refondu.

-Excellente Majesté la Reine

No. 61.

CANADA, B. C.

Procédés sous l'Acte Seigneurial de 1854 et ses amendements.

CADASTRE ABRÉGÉ

DE LA PARTIE DU

FIEF NIVERVILLE,

POSSÉDÉE PAR DAME GENEVIÈVE BERTHELOT, VEUVE DE FEU JOSEPH BADEAUX, ECUYER.

Fait le 24 Janvier, 1861, par NORBERT DUMAS, Ecuyer, Commissaire.

No. de réference.	No. du Terrier.	NOMS DES CENSITAIRES.	ÉTENDUE DE LA CONCESSION OU DU TERRAIN POSSÉDÉ. FRONT. Arpents.	Perches.	Pieds.	PROFONDEUR. Arpents.	Perches.	Pieds.	SUPERFICIE. Arpents.	Perches.	Pieds.	Emplacements ou Lots à bâtir, ou pour d'autres fins que pour des fins agricoles. VALEUR £ s. d.	Montant de la Rente Constituée à être payée par le Censitaire. £ s. d.	Voyez référence au bas.
1	1	Thomas Burn			90			258				50 0 0	1 0 0	
2	2	Joseph Mauders			90			129				100 0 0	0 10 0	
3	3	Représ. Etienne Leblanc			90			129				50 0 0	0 10 0	
4	4	Thomas Burn			90			129				250 0 0	0 10 0	
5	5	William Craib			210			258				400 0 0	3 0 0	
6	6	Etienne Hamel			45			129				75 0 0	0 10 0	
7	7	Charles Sulte Vadeboncœur			45			129				75 0 0	0 15 0	
8	8	A. Ezekiel Hart			43			90				150 0 0	0 3 4	
9	9	Michel Décoteau			43			90				112 10 0	0 3 4	
10	10	Edouard Gervais Beaudouin			43			90				40 0 0	0 3 4	
11	11	Joseph Desmarais			90			129				75 0 0	0 10 0	
12	12	Veuve François Aubry			45			167				150 0 0	0 16 8	
13	13	A. E. Hart			45			167				150 0 0	0 16 8	
14	14	Isaïe Nault			90			167				75 0 0	1 10 0	
15	15	Charles et Alexis Hamel			63			90				100 0 0	0 10 0	
16	16	Joseph Landry			40			90				50 0 0	0 8 4	
17	17	Norbert Landry			40			90				100 0 0	0 8 4	
18	18	Joseph Girardeau			40			90				25 0 0	0 7 6	
19	19	Louis Perreault			67			90				125 0 0	0 10 0	
20	20	Do.			90			180				75 0 0	0 15 0	
21	21	Joseph Panneton			45			167				50 0 0	0 16 8	
22	22	Nazaire Ivons			45			167				50 0 0	0 16 8	
23	23	Jean Bte. Tessier			90			100				125 0 0	0 15 0	
24	24	Jos. Gervais dit Beaudouin			90			100				50 0 0	0 12 6	
25	25	A. Ezekiel Hart			90			100				45 0 0	0 12 6	
26	26	Augustin Cloutier			35			90				7 10 0	0 6 3	
27	27	Louis Gagnon			35			90				12 10 0	0 6 3	
28	28	Wm. Rowan Adair			80			90				15 0 0	0 10 0	
29	29	Antoine Noël			32			180				15 0 0	0 5 0	
30	30	Joseph Bastien			32			180				15 0 0	0 5 0	
31	31	Wm. K. Adair			100			180				250 0 0	1 0 0	
32	32	Do.			180			90				160 0 0	2 0 0	
												£3022 10 0	22 3 4	

Province du Canada,
Bas Canada.

Je, soussigné, NORBERT DUMAS, un des Commissaires en vertu de l'Acte Seigneurial de 1854, certifie avoir fait, conformément à la loi, le présent Cadastre de la partie du Fief Ninerville sus-nommée. Et maintenant en procédant à clore, comme je clos finalement, par les présentes, le dit Cadastre, je fixe la valeur totale des divers droits et biens lucratifs du dit Fief aux sommes suivantes, viz :

	$	cts.
1o. Valeur des cens et rentes.....	1477	66
2o. Valeur des lods et ventes.....	358	00
	1835	66

Il n'y a aucuns autres droits ni biens lucratifs à estimer dans le dit Fief, outre ceux qui apparaissent et qui sont énumérés ci-dessus.

De sorte que la valeur totale du dit Fief se trouve être de la somme de mille huit cent trente-cinq piastres et soixante-et-six centins, à laquelle somme je la fixe.

Daté à Trois-Rivières, ce 27 Mai, 1857.

NORBERT DUMAS,
Commissaire.

Province du Canada,
Bas Canada.

Je, soussigné, NORBERT DUMAS, un des commissaires en vertu de l'acte seigneurial refondu, ai fait en triplicata et conformément à la loi, le présent cadastre abrégé de la partie du Fief Ninerville, possédée par dame Geneviève Berthelot, veuve de feu Joseph Badeaux, écuyer.

Les rentes constituées, payables à la seigneuresse de cette partie du dit Fief, par les censitaires d'icelui, et la valeur des droits casuels, pour l'abolition desquels une indemnité est accordée, par le gouvernement de cette Province, à la dite seigneuresse, pour le rachat du droit de lods et ventes, sont celles qui apparaissent au présent cadastre.

De plus les droits de la couronne, dans cette partie du dit Fief, consistent dans le droit de quint, lequel droit de quint est computé, en formant une année commune sur le quint accru dans le Bas Canada, pendant les vingt-cinq années immédiatement antérieures à la passation de l'acte seigneurial de 1854, et réparti sur la susdite partie du dit Fief, en vertu des dispositions du dit acte, et se monte à une somme annuelle de une piastre et trente-sept centins..... $1 37

Et en foi de tout ce que dessus j'ai signé.

Montréal, 24 Janvier, 1861.

Commissaire sous l'Acte Seigneurial Refondu.

QUÉBEC :

Imprimé par STEWART DERBISHIRE et GEORGE DESBARATS, Imprimeur de Sa Très-Excellente Majesté la Reine.

1861.

NERVILLE.

l'Acte Seigneurial de 1854,
Fief Ninerville sus-nommée,
ns, le dit Cadastre, je fixe la
es, viz :

	$	cts.
.....	1477	66
.....	358	00
	1835	66

, outre ceux qui apparaissent

huit cent trente-cinq piastres

T DUMAS,
Commissaire.

l'acte seigneurial refondu, ai
e du Fief Ninerville, possédée

dit Fief, par les censitaires
é est accordée, par le gouver-
ods et ventes, sont celles qui

consistent dans le droit de
r le quint accru dans le Bas
nssation de l'acte seigneurial
ns du dit acte, et se monte à
..... $1 37

ontréal, 24 Janvier, 1861.

l'Acte Seigneurial Refondu.

s-Excellente Majesté la Reine.

No. 62.

CANADA, B. C.

Procédés sous l'Acte Seigneurial de 1854 et ses amendements.

CADASTRE ABRÉGÉ

DE LA PARTIE DE LA

SEIGNEURIE DE PIERREVILLE,

POSSÉDÉE PAR F. X. BIRON, ÉCUYER.

Fait le 24 Janvier, 1861. par HENY. JUDAH, Ecuyer, Commissaire.

ERRATA.

No. de référence.	Nature de l'Erreur.		
122	No. du Terrier.....	*au lieu de* 25.....	*lisez* 27

No. de référence.	No. du Terrier.	NOMS DES CENSITAIRES.	ÉTENDUE DE LA CONCESSION OU DU TERRAIN POSSÉDÉ. FRONT. Arpents.	Perches.	Pieds.	PROFONDEUR. Arpents.	Perches.	Pieds.	SUPERFICIE. Arpents.	Perches.	Pieds.	Emplacements ou Lots à bâtir, ou pour d'autres fins que pour des fins agricoles. VALEUR. £ s. d.	Montant de la Rente Constituée à être payée par le Censitaire. £ s. d.	Vagues réclamées au lac.
		Concession Nord de la Rivière.												
1	1	Veuve Robert Ritchie	1	5		20			30				0 7 8¼	
2	"	Théophile Boisvert	1	5		28			33				0 7 8¼	
3	"	Do.	1	5		20			30				0 5 0	
4	"	Do.		7	9	9			6	75			0 1 7	
5	2	Antoine Fréchette	1	5		14			21				0 3 3½	
6	"	Do.	3			10			30				0 0 0½	
7	"	Do.		4	8	10			4	44	144		0 1 0⅜	
8	"	Lauréat Phillay		2	9	17			4	25			0 1 0½	
9	"	Vital Parent	1	5		28			42				0 7 9¾	
10	3	Louis Côté	1	5		30			45				0 9 2⅞	
11	"	Alexis Lemire	2			30			60				0 0 0½	
12	"	François Lupien	2			30			60				0 0 0⅜	
13	4	Louis Turcotte	2			30			60				0 0 1⅛	
14	"	Théophile Boisvert	1	5		30			45				0 11 11½	
15	"	Théophile Boisvert, fils	1	5		30			45				0 11 11½	
16	5	François Lemire	2			29			58				0 0 0⅜	
17	"	Héritiers Louis Lemire	1	5		29			43	50			0 0 0½	
18	"	Vital Parent	3			28			84				0 14 9¼	
19	6	Héritiers Augustin Turcotte	1	5		30			45				0 7 4⅜	
20	"	Thomas Proulx	1	5		30			45					
21	"	Do.	1	5		30			45				0 4 5	
22	"	Esdras Gill	3			20			60				0 5 0	
23	7	Joseph Turcotte	2			23			46				0 1 10½	
24	"	Eustache Desruisseaux	1	5		22			33				0 2 0	
25	8	Julien Jutras	1	5		20			30				0 0 0½	
26	"	Charles Bernabé	1	5		20			30				0 5 7½	
27	9	Alexis Lemire	2			1	5		3				0 0 0½	
28	"	Louis Larondeau	2			4			8				0 0 0½	
29	"	Do.	1	5		30			45				0 1 11	
30	"	Louis Turcotte	2			6			12				0 0 0½	
31	10	Joseph Turcotte	1	5		7			10	50			0 2 1¼	
32	39	Moïse Hamel	1	5		34			51				0 9 11	
33	40	Abraham Dussault	3			20			60				0 8 10	
34	33	Jos. Turcotte, fils d'Auguste	1	5		30			45				0 7 4⅜	
35	"	Do.	1	5		30			45				0 4 2	
36	10	J. Bte. Charland et Sévère Biron	2	5		9			22	50			0 6 1¼	

1* *Pierreville.*

..... *lisez* 27

No. de référence.	No. du Terrier.	NOMS DES CENSITAIRES.	ÉTENDUE DE LA CONCESSION OU DU TERRAIN POSSÉDÉ. FRONT. Arpents.	Perches.	Pieds.	PROFONDEUR. Arpents.	Perches.	Pieds.	SUPERFICIE. Arpents.	Perches.	Pieds.	Emplacements ou Lots à bâtir, ou pour d'autres fins que pour des fins agricoles. VALEUR. £ s. d.	Montant de la Rente Constituée à être payée par le Censitaire. £ s. d.	Voyez référence
		Concession Nord de la Rivière. (Suite.)												
37	10	Vital Parent	1			10			10				0 1 11¼	72
38	11	François Caya	1	5		11			16	50			0 2 11½	73
39	"	Moïse Lemaire	1	5		12			18				0 3 0½	74
40	"	Do.	1	5		14			21				0 4 2½	75
41	12	Représentants de Jean Bte. Pierre Senneville	1	5		30			45				0 1 10½	76
42	13	Louis Larondeau	1	5		30			45				0 1 11	77
43	"	Alexis Lemire	1	5		24			36				0 1 11	78
44	"	Do.	2			4			8				0 0 0½	79
45	"	Do.	2			30			60				0 0 1	80
46	14	Julien Jutras	1	5		28			42				0 0 0½	81
47	"	J. Bte. Boudreau	1	5		30			45				0 11 10½	82
48	"	Louis Biron	1	5		22			33				0 0 0½	
49	"	Do.	1	5		26			39				0 1 5½	83
50	"	Représ. de Maxime Grondin.	2			25			50				0 8 7	84
51	15	Hilaire Caron	3			20			60				0 11 11½	85
52	"	Héritiers François Lemire	4			15			60				0 11 11½	86
53	"	Théophile Biron	2			20			40				0 7 11½	87
54	16	Hilaire Caron	2			22			44				0 7 9½	88
55	"	Michel Biron	2			22			44				0 7 11½	89
56	17	Sévère Biron	3			22			66				0 12 8½	90
57	"	Do.	3			22			66				0 12 8½	91
58	"	J. Bte. Caillé	3			20			60				0 4 5	92
59	19	Antoine Hamel	1	5		30			45				0 9 10	93
60	"	Louis Biron, fils de François.	2			32			64				0 13 1½	94
61	20	Charles Tessier	3			24			72				0 16 4½	95
62	"	Do.	2			28			56				0 12 3½	96
63	"	Do.							10				0 3 9	97
64	"	J. Bte. Charland	3			20			60				0 16 5	98
65	"	Do.		7	9	24			18				0 7 5½	99
66	"	Do.	1	5		30			45				0 2 10½	100
67	21	Pierre Hamel	3			13			39				0 7 6	101
68	33	Alexis Biron	2	2	9	30			67	50			1 2 2½	102
69	32	Gabriel Biron	2			22			44				0 7 11½	103
70	34	Joseph Grenier							60				0 8 10	104
71	21	Charles Desruisseaux	3	5		15			52	50			0 4 7½	

Emplacements ou Lots à bâtir, ou pour d'autres fins que pour des fins agricoles. VALEUR.	Montant de la Rente Constituée à être payée par le Censitaire.	Voyez référence au bas.
£ s. d.	£ s. d.	
.....	0 1 11¼	
.....	0 2 11½	
.....	0 3 0½	
.....	0 4 2½	
.....	0 1 10½	
.....	0 1 11	
.....	0 1 11	
.....	0 0 0½	
.....	0 0 1	
.....	0 0 0½	
.....	0 11 10½	
.....	0 0 0½	
.....	0 1 5½	
.....	0 8 7	
.....	0 11 11½	
.....	0 11 11½	
.....	0 7 11½	
.....	0 7 9½	
.....	0 7 11½	
.....	0 12 8½	
.....	0 12 8½	
.....	0 4 5	
.....	0 9 10	
.....	0 13 1½	
.....	0 16 4½	
.....	0 12 3½	
.....	0 3 9	
.....	0 16 5	
.....	0 7 5¼	
.....	0 2 10½	
.....	0 7 6½	
.....	1 2 2½	
.....	0 7 11½	
.....	0 8 10	
.....	0 4 7½	

No. de référence.	No. du Terrier.	NOMS DES CENSITAIRES.	ÉTENDUE DE LA CONCESSION OU DU TERRAIN POSSÉDÉ. FRONT. Arpents.	Perches.	Pieds.	PROFONDEUR. Arpents.	Perches.	Pieds.	SUPERFICIE. Arpents.	Perches.	Pieds.	Emplacements ou Lots à bâtir, ou pour d'autres fins que pour des fins agricoles. VALEUR. £ s. d.	Montant de la Rente Constituée à être payée par le Censitaire. £ s. d.	Voyez référence au bas.
		Concession Nord de la Rivière. (Suite.)												
72	21	Charles Desruisseaux.....	2	.....		30	.....		60	.....		.....	0 12 3	
73	"	Do.	1	5	...	30	.....		45	.....		.....	0 8 7	
74	22	Pierre Tessier.....	1	.....		1	5	...	1	50	...	.....	0 0 4	
75	"	Joseph Turcotte.....	1	2	9	9	.....		11	25	...	.....	0 2 7½	
76	"	Do.	2	.....		22	.....		44	.....		.....	0 1 11	
77	23	Représ. de David Senneville.	1	5	...	30	.....		45	.....		.....	0 2 0	
78	"	Frs. Hamel, fils.....	3	.....		25	.....		75	.....		.....	0 19 9	
79	"	Charles Labonté.....	3	.....		15	.....		45	.....		.....	0 7 8	
80	24	Théophile Gill.....	...	2	9	17	.....		4	25	...	.....	0 0 9½	
81	"	Louis Courchêne.....	...	7	9	17	.....		12	75	...	.....	0 2 2	
82	"	J. Bte. Hamel.....	...	3	...	17	.....		5	10	...	.....	0 0 8½	
		Concession Sud de la Rivière.												
83	25	Héritiers Jos. Duhaime.....	1	5	...	20	.....		30	.....		.....	0 6 1¼	
84	"	Jean Duhaime.....	4	5	...	20	.....		90	.....		.....	0 18 3¾	
85	"	Héritiers Jacques Grenier....	2	5	...	20	.....		50	.....		.....	0 8 10	
86	26	Léandre Duhaime.....	3	.....		16	.....		48	.....		.....	0 10 1⅜	
87	"	Noël Martel.....	2	.....		25	.....		50	.....		.....	0 9 6⅜	
88	27	Jos. Gamelin.....	2	.....		20	.....		40	.....		.....	0 9 11⅜	
89	"	Jos. Labrèque.....	1	7	9	20	.....		35	.....		.....	0 7 9⅝	
90	"	Paschal Duplaise.....	3	.....		20	.....		60	.....		.....	0 11 4¼	
91	28	J. Bte. Marcoux, fils.....	1	5	...	20	.....		30	.....		.....	0 6 7¼	
92	"	Augustin Marcoux.....	1	5	...	20	.....		30	.....		.....	0 6 7¼	
93	29	François Niquette.....	.....			.....			53	77	...	.....	0 13 3	
94	"	Pierre Biron.....	1	5	...	16	.....		24	.....		.....	0 5 6⅞	
95	"	Thomas Caya.....	3	.....		15	.....		45	.....		.....	0 9 11⅜	
96	50	J. Bte. Caillé.....	.....			.....			48	27	...	.....	0 9 4⅜	
97	"	Louis Martel.....	2	.....		7	5	...	15	.....		.....	0 3 1⅛	
98	"	Théodore Côté.....	1	5	...	20	.....		30	.....		.....	0 4 5½	
99	"	Do.	.....			.....			6	.....		.....	0 2 2¾	
100	35	André Cartier.....	1	5	...	18	.....		27	.....		.....	0 3 4½	
101	69	Frs. Marcoux, fils de Joseph.	1	5	...	20	.....		30	.....		.....	0 7 9⅝	
102	38	Magloire Deblois.....	.....			.....			34	.....		.....	0 7 0	
103	42	William Duplaise.....	1	5	...	24	.....		36	.....		.....	0 5 0¼	
104	"	Pierre Cartier, (Canon).....	1	.....		28	.....		28	.....		.....	0 3 5	

No. de référence.	No. du Terrier.	NOMS DES CENSITAIRES.	ÉTENDUE DE LA CONCESSION OU DU TERRAIN POSSÉDÉ. FRONT. Arpents.	Perches.	Pieds.	PROFONDEUR. Arpents.	Perches.	Pieds.	SUPERFICIE. Arpents.	Perches.	Pieds.	Emplacements ou Lots à bâtir, ou pour d'autres fins que pour des fins agricoles. VALEUR. £ s. d.	Montant de la Rente Constituée à être payée par le Censitaire. Voyez référence au bas. £ s. d.
		Concession Ste. Elizabeth.											
105	25	Héritiers Jacques Grenier	4			13			52				0 11 10
106	34	Pierre Laporte	2			21			42				0 10 11
107	"	Louis Allard	2			24			48				0 12 7
108	25	Héritiers Jos. Duhaime	2			28			56				0 13 10
109	35	Bazile Morin	3			30			90				1 1 9
110	"	Do.	2			30			60				0 15 4
111	"	Do.	3			9			27				0 3 5
112	"	André Cartier	1			36			36				0 8 10
113	25	J. Bte. Duhaime	2			18			36				0 10 11
114	36	Michel Joyal dit St. Quintin	2			36			72				0 18 5
115	"	Do.	2			36			72				0 17 7
116	"	Pierre Cartier, (Bazile)	3			35			105				1 6 10
117	"	Charles Cartier, (Bazile)	3			34			102				1 5 6
118	30	Théodore Côté	2			34			68				0 16 10
119	37	J. Bte. Cartier	2			31			62				0 15 6
120	"	François Crevier	2			31			62				0 15 7
121	"	Henri Crevier	2			26			52				0 13 1
122	25	Paschal Duplaise							20				0 6 4
123	38	Emmanuel Daireau	2			24			48				0 13 1
124	"	André Yarzeau	2			22			44				0 11 1
125	39	Antoine Bazin	3			30			90				1 0 0
126	"	David Gamelin							35				0 10 0
127	40	Paul Richard Robillard	3			23			69				0 8 4
128	"	Représentants Victor Chenier	3			13			39				0 5 0
129	41	Hyacinthe Boisvert	3			20			60				0 6 9
130	41	Jos. Desmarais, fils de Jos	2			29			58				0 11 11
131	42	Pierre Gamelin	2			20			40				0 9 11
132	"	Pierre Cartier, (Canon)	1			36			36				0 8 10
133	69	Joseph Morin	2			30			60				0 15 4
		Isle Clément Salois.											
134	71	Etienne Aly							6				0 2 7
		Grande Isle du Rapide.											
135	73	Joseph Daneau							15				0 15 1

Emplacements ou Lots à bâtir, ou pour d'autres fins que pour des fins agricoles. VALEUR.	Montant de la Rente Constituée à être payée par le Censitaire.	Voyez référence au bas.
£ s. d.	£ s. d.	
.....	0 11 10	
.....	0 10 11	
.....	0 12 7	
.....	0 13 10	
.....	1 1 9	
.....	0 15 4	
.....	0 3 5	
.....	0 8 10	
.....	0 10 11	
.....	0 18 5	
.....	0 17 7	
.....	1 6 10	
.....	1 5 6	
.....	0 16 10	
.....	0 15 6	
.....	0 15 7	
.....	0 13 1	
.....	0 6 4	
.....	0 13 1	
.....	0 11 1	
.....	1 0 0½	
.....	0 10 0½	
.....	0 8 4	
.....	0 5 0½	
.....	0 6 9	
.....	0 11 11	
.....	0 9 11	
.....	0 8 10	
.....	0 15 4	
.....	0 2 7	
.....	0 15 1	

No. de référence.	No. du Terrier.	NOMS DES CENSITAIRES.	ÉTENDUE DE LA CONCESSION OU DU TERRAIN POSSÉDÉ. FRONT. Arpents.	Perches.	Pieds.	PROFONDEUR. Arpents.	Perches.	Pieds.	SUPERFICIE. Arpents.	Perches.	Pieds.	Emplacements ou Lots à bâtir, ou pour d'autres fins que pour des fins agricoles. VALEUR.	Montant de la Rente Constituée à être payée par le Censitaire.	Voyez référence au bas.
												£ s. d.	£ s. d.	
		Isle Duplaise.												
136		Paschal Duplaise.....	.....	.....	.....	.....	.....	.....	8	.....	.....	.....	0 0 1	
137		Le Domaine.....	.....	.....	.....	.....	.....	.....	168	.....	.....	.....	.....	
138		La Pointe du Moulin.....	.....	.....	.....	.....	.....	.....	10	.....	.....	.....	.....	
139		Les Isles et Ilets.....	.....	.....	.....	.....	.....	.....	5	.....	.....	.....	.....	
									5921	33	144		£51 15 10⅞	

PROVINCE DU CANADA,
BAS CANADA.

Je, soussigné, HENRY JUDAH, un des Commissaires en vertu de l'Acte Seigneurial de 1854, certifie avoir fait, conformément à la loi, le présent Cadastre de la partie de la Seigneurie de Pierreville, sus-nommée. Et maintenant, en procédant à clore, comme je clos finalement, par les présentes, le dit Cadastre, je fixe la valeur totale des divers droits et biens lucratifs de la dite Seigneurie, aux sommes suivantes, viz :

	$	cts.
1o. Valeur des cens et rentes.....	3453	04
2o. Valeur des lods et ventes.....	1041	08
3o. Valeur du moulin banal	4000	00
4o. Valeur du domaine et autres propriétés du Seigneur.....	3000	00
	$ 11494	12

Le Seigneur n'a droit à aucune autre indemnité, et il n'y a aucuns autres droits ni biens lucratifs à estimer dans cette dite Seigneurie, outre ceux qui apparaissent et qui sont énumérés ci-dessus.

De sorte que la valeur totale de la dite Seigneurie se trouve être de la somme de onze mille quatre cent quatre-vingt-quatorze piastres et douze centins, à laquelle somme je la fixe.

Daté à Pierreville, le 12 Mars, 1858.

HENY. JUDAH,
Commissaire.

Province du Canada,
Bas Canada.

Je, soussigné, HENRY JUDAH, un des Commissaires en vertu de l'Acte Seigneurial Refondu, ai fait, en triplicata et conformément à la loi, le présent Cadastre abrégé de la partie de la seigneurie de Pierreville, possédée par F. X. Biron, Ecuyer.

Les rentes constituées, payables au Seigneur de cette partie de la dite seigneurie, par les Censitaires d'icelle, et la valeur des droits casuels, pour l'abolition desquels une indemnité est accordée, par le Gouvernement de cette province, au dit Seigneur, pour le rachat du droit de lods et ventes, sont celles qui apparaissent au présent Cadastre.

De plus les droits de la Couronne, dans cette partie de la dite seigneurie, consistent dans le droit de Quint, lequel droit de Quint est computé, en formant une année commune sur le Quint accru dans le Bas Canada, pendant les vingt-cinq années immédiatement antérieures à la passation de l'Acte Seigneurial de 1854, et réparti sur la susdite partie de la dite seigneurie, en vertu des dispositions du dit acte, et se monte à une somme annuelle de huit piastres et soixante-et-deux centins..... $8 62

Et en foi de tout ce que dessus j'ai signé.

Montréal, 24 Janvier, 1861.

Commissaire sous l'Acte Seigneurial Refondu.

QUÉBEC:
Imprimé par STEWART DERBISHIRE et GEORGE DESBARATS, Imprimeur de Sa Très-Excellente Majesté la Reine.
1861.

DE PIERREVILLE.

cte Seigneurial Refondu, ai
a partie de la seigneurie de

eigneurie, par les Censitaires
ité est accordée, par le Gou-
ds et ventes, sont celles qui

rie, consistent dans le droit
e sur le Quint accru dans le
passation de l'Acte Seigneu-
s dispositions du dit acte, et
..... $8 62

ntréal, 24 Janvier, 1861.

l'Acte Seigneurial Refondu.

s-Excellente Majesté la Reine.

No. 63.

CANADA, B. C.

Procédés sous l'Acte Seigneurial de 1854 et ses amendements.

CADASTRE ABRÉGÉ

DE LA PARTIE DE LA

SEIGNEURIE DE PIERREVILLE,

POSSÉDÉE PAR LA TRIBU DES SAUVAGES ABENAQUIS.

Fait le 24 Janvier, 1861. par HENY. JUDAH, Ecuyer, Commissaire.

ERRATA.

No. de référence	Nature de l'Erreur.				
	Entête du Cadastre..	*au lieu de*	La Tribu des Sauvages Abénaquis	*lisez*	Les Sauvages de la Tribu des Abénaquis.
127	Superficie.....	"	50 perches.....	"	25 perches

No. de réference.	No. du Terrier.	NOMS DES CENSITAIRES.	ÉTENDUE DE LA CONCESSION OU DU TERRAIN POSSÉDÉ. FRONT. Arpents.	Perches.	Pieds.	PROFONDEUR. Arpents.	Perches.	Pieds.	SUPERFICIE. Arpents.	Perches.	Pieds.	Emplacements ou Lots à bâtir, ou pour d'autres fins que pour des fins agricoles. VALEUR. £ s. d.	Montant de la Rente Constituée à être payée par le Censitaire. £ s. d.	Voyez référence au bas.
		Concession de la Rivière Nord-Est.												
1	1	Théophile Gill	3			28			84				0 7 6½	
2	"	Etienne Alis	2			1			2				0 0 2	
3	"	Michel Lafrenière	1			1			1				0 0 5	
4	"	Joseph Daneau	1	5		27			40	50			0 4 9	
5	2	David Daneau	1	5		27			40	50			0 4 9	
6	"	Joseph Plamondon	6			28			168				0 17 7	
7	1	Agapite Daneau	1	5		28			42				0 5 0½	
8	"	Louis Leroux	1	5		28			42				0 5 0½	
9		Isaïe Lemire	3			28			84				0 10 0½	
10		Michel Hamel	1	5		28			42				0 5 0½	
11		Joseph Leroux	1	5		28			42				0 5 0½	
12		François Dionne	3			25			75				0 8 11½	
13		J. Bte. Charland	3			3			9				0 1 1	
14		Isaïe Gamelin	1	5		28			42				0 5 0½	
15		Narcisse Lemire	1	5		28			42				0 5 0½	
16		David Duhaime	1	5		28			42				0 5 0½	
17		Frédéric Lamirande	1	5		28			42				0 5 0½	
18		Pierre Desmarais	1	5		25			37	50			0 4 6½	
19		Michel Desmarais	1	5		25			37	50			0 4 6½	
20		Thomas Desmarais	1	5		28			42				0 5 0½	
21		Veuve J. Bte. Hamel	1	5		28			42				0 5 0½	
22		Michel Hamel, père	3			28			84				0 10 0½	
23		André Yarzeau	3			28			84				0 10 0½	
24		Etienne Alis							56				0 7 6½	
25		Pierre Tessier							28	50			0 4 11½	
26		Charles Desruisseaux							121				0 6 7	
27		Do.	3			3			9				0 1 0	
28		Pierre Hamel							51				0 8 4¼	
29		J. Bte. Charland							30				0 4 11½	
30		Charles Tessier							18				0 2 10½	
31		Do.							4				0 0 8	
32		Maxime Grondin							5	50			0 0 6	
33		Louis Lerondeau							15				0 0 6	
34		David Senneville							15				0 0 7½	
35		Jean Bte. Senneville							15				0 0 7½	
36		Thomas Proulx							17				0 0 8½	

1* *Pierreville.*

s *lisez* { Les Sauvages de la Tribu des Abénaquis,
" 25 perches

No. de référence.	No. du Terrier.	NOMS DES CENSITAIRES.	ÉTENDUE DE LA CONCESSION OU DU TERRAIN POSSÉDÉ. FRONT. Arpents.	Perches.	Pieds.	PROFONDEUR. Arpents.	Perches.	Pieds.	SUPERFICIE. Arpents.	Perches.	Pieds.	Emplacements ou Lots à bâtir, ou pour d'autres fins que pour des fins agricoles. VALEUR. £ s. d.	Montant de la Rente Constituée à être payée par le Censitaire. £ s. d.	Voyez référence au plan.
		Concession de la Rivière Nord-Est.—(Suite.)												
37		Joseph Aug. Turcotte							21				0 3 4	
38		Représentants Francis Coterell							21				0 4 2	
		Deuxième Concession, St. Jacques.												
39	6	Joseph Senneville	3			22			66				0 10 0½	
40		Etienne Alis	1	5		22			33				0 5 0½	
41		Antoine Gauthier Gentesse	1	5		22			33				0 5 0½	
42		Michel Gauthier Gentesse	1	5		22			33				0 5 0½	
43		Antoine Gauthier Gentesse	1	5		22			33				0 5 0½	
44		François Chassé	2			13			26				0 1 0½	
45		Pierre Tessier	1			22			22				0 3 4	
46		Louis Chevrefils	2			22			44				0 6 8½	
47		Joseph Chevrefils	2			22			44				0 6 8½	
48		Antoine Beaubien	1			22			22				0 3 4½	
49		Thomas Caya	1			22			22				0 3 4½	
50	7	Jean Bte. Allard	1			22			22				0 3 4½	
51		Louis Berthiaume	1			22			22				0 3 4½	
52		Veuve François Simoneau	2			22			44				0 6 8½	
53		Joseph Caya	2			22			44				0 6 8½	
54		Edouard Rouillard		5		22			11				0 1 8½	
55		Joseph Coulombe		5		22			11				0 1 8½	
		Troisième Concession, St Jacques.												
56	7	Charles Tessier	3			20			60				0 10 0½	
57		David et Jos. Daneau	1	5		20			30				0 5 0½	
58		J. Bte. Charland	1	5		20			30				0 5 0½	
59		Michel Gauthier Gentesse	1	5		20			30				0 5 0½	
60		Antoine Gauthier Gentesse	1	5		20			30				0 5 0½	
61		Fréderic Lamirande	1			20			20				0 3 4½	
62		Narcisse Lemire	1			20			20				0 3 4½	
63		Pierre Tessier	5			20			100				0 16 8½	
64		Veuve Robert Ritchie							7	50			0 1 0½	
65		Etienne Alis							7	50			0 1 0½	
66		J. Bte. Hamel							7	50			0 1 0½	
67		Théophile Gill							7	50			0 1 0	

Emplacements ou Lots à bâtir, ou pour d'autres fins que pour des fins agricoles. VALEUR.	Montant de la Rente Constituée à être payée par le Censitaire.	Voyez référence au bas.
£ s. d.	£ s. d.	
.....	0 3 4	
.....	0 4 2	
.....	0 10 0½	
.....	0 5 0½	
.....	0 5 0½	
.....	0 5 0½	
.....	0 5 0½	
.....	0 1 0½	
.....	0 3 4	
.....	0 6 8½	
.....	0 6 8½	
.....	0 3 4½	
.....	0 3 4½	
.....	0 3 4½	
.....	0 3 4½	
.....	0 6 8½	
.....	0 6 8½	
.....	0 1 8½	
.....	0 1 8½	
.....	0 10 0½	
.....	0 5 0½	
.....	0 5 0½	
.....	0 5 0½	
.....	0 5 0½	
.....	0 3 4½	
.....	0 3 4½	
.....	0 16 8½	
.....	0 1 0½	
.....	0 1 0½	
.....	0 1 0½	
.....	0 1 0	

No. de référence.	No. du Terrier.	NOMS DES CENSITAIRES.	ÉTENDUE DE LA CONCESSION OU DU TERRAIN POSSÉDÉ. FRONT. Arpents.	Perches.	Pieds.	PROFONDEUR. Arpents.	Perches.	Pieds.	SUPERFICIE. Arpents.	Perches.	Pieds.	Emplacements ou Lots à bâtir, ou pour d'autres fins que pour des fins agricoles. VALEUR.	Montant de la Rente Constituée à être payée par le Censitaire.	Voyez référence au bas.
												£ s. d.	£ s d.	
		Troisième Concession, Saint Jacques.—(Suite.)												
68		J. Bte. Paillé	.....			.....			7	50	...	.....	0 1 0½	
69		Antoine Lemaire	1	5	...	20	.....		30	.....		.....	0 5 0½	
70		Louis Courtois	4	.....		7	.....		28	.....		.....	0 9 2½	
71,72		Charles Morin	.....			.....			20	.....		.....	0 3 4½	
		Première Concession de la Rivière Sud-Ouest.												
73	8	David Gill	.....			.....			13	38	...	.....	0 1 2	
74		David Gamelin	.....			.....			42	.....		.....	0 5 8½	
75		Charles Desmarais	1	5	...	28	.....		42	.....		.....	0 5 0½	
76		Guillaume Morin	.....			.....			34	.....		.....	0 4 1½	
77		Ignace Salois	1	5	...	28	.....		42	.....		.....	0 5 0½	
78		Antoine Lajoie	1	5	...	28	.....		42	.....		.....	0 5 0½	
79		Charles Bernier	3	.....		28	.....		84	.....		.....	0 10 0½	
80		J. Bte. Lesage	1	.....		28	.....		28	.....		.....	0 3 4	
81		Joseph Jardinier	2	.....		28	.....		56	.....		.....	0 6 8½	
82		François Crevier	1	5	...	28	.....		42	.....		.....	0 5 0½	
83		Isaïe Gamelin	1	5	...	28	.....		42	.....		.....	0 5 0½	
84		Michel Bataillac	1	5	...	28	.....		42	.....		.....	0 5 0½	
85		Camille Gamelin	1	5	...	28	.....		42	.....		.....	0 5 0½	
86	8	Jacques Gamelin	1	5	...	28	.....		42	.....		.....	0 5 0½	
87		Léandre Lesage	2	2	9	28	.....		63	.....		.....	0 7 6½	
88		André Péloquin	...	2	9	28	.....		7	.....		.....	0 1 3	
89		Maxime Nadeau	...	5	...	28	.....		14	.....		.....	0 2 6	
90		Hyacinthe Boisvert	1	.....		28	.....		28	.....		.....	0 3 4½	
91		Joseph Plamondon	...	5	...	28	.....		14	.....		.....	0 2 6	
92		Jean Bte. Garnier	1	.....		28	.....		28	.....		.....	0 3 4½	
93	9	Henri Crevier	2	2	9	28	.....		63	.....		.....	0 7 6½	
94		François Crevier	2	2	9	28	.....		63	.....		.....	0 7 6½	
95		Emmanuel Daviau	3	.....		28	.....		84	.....		.....	0 9 8	
96		Etienne Boucher	.....			.....			3	50	...	.....	0 0 4½	
97		Joseph et Honoré Morin	.....			.....			56	.....		.....	0 6 8½	
98		André Cartier, père, et Pierre Cartier, fils	.....			.....			28	.....		.....	0 3 4½	

No. de référence.	No. du Terrier.	NOMS DES CENSITAIRES.	ÉTENDUE DE LA CONCESSION OU DU TERRAIN POSSÉDÉ. FRONT. Arpents.	Perches.	Pieds.	PROFONDEUR. Arpents.	Perches.	Pieds.	SUPERFICIE. Arpents.	Perches.	Pieds.	Emplacements ou Lots à bâtir, ou pour d'autres fins que pour des fins agricoles. VALEUR. £ s. d.	Montant de la Rente Constituée à être payée par le Censitaire. £ s. d.	Voyez référence aux lots.
		Deuxième Concession de la Rivière Sud-Ouest.												
99		Joseph Courtois							9	91			0 2 2½	128
100		Damase Lord							10	56			0 2 7½	129
101		Edouard Durand							33				0 6 6	
102		Bazilide Desfossés							49				0 9 2½	130
103		Louis Crevier	3			17			51				0 10 0½	131
104		Louis Cartier	3			17			51				0 10 0½	
105		David Manseau	6			16	5		99				1 0 1	132
106		Samuel K. Whitmore	3			16			48				0 10 0½	133
107		André Péloquin	3			16			48				0 10 0	134
108		Maxime Nadeau	3			15			45				0 10 0½	135
109		Hyacinthe Boisvert	3			14			42				0 10 0½	136
		Troisième Concession de la Rivière Sud-Ouest.												137
														138
110	9	Samuel K. Whitmore	3			18			54				0 7 6½	
111		Do.	3			18			54				0 7 6½	
112		Do.	3			18			54				0 7 6½	
113		Antoine et Henri Joyal	3			19			57				0 10 0½	
114		Isaïe Gamelin	1			19			19				0	
115		Thomas Gamelin	1			19			19				0 3	
116		Jacques Gamelin	1			19			19				0 3 4½	
117		Dr. Jos. Lemaître	3			17	5		52	50			0 6 8	
118		Bénoni Bibaud							14				0 2 6½	
119		Toussaint Lagrave							13				0 2 6	
120		Samuel K. Whitmore							27				0 5 0½	
121		Hyacinthe Boisvert							21				0 3 4	
122		Paul Richard dit Robillard							13				0 1 9½	
		Isles.												
123		Ignace Gill, (*partie de l'Isle Atcomback*)							4				0 0 4	
124		Jos. Plamondon, (*un Islet*)							1	50			0 0 1½	
125		Do. (Do.)								50			0 0 0½	
126		Do. (Do.)							1	50			0 0 1½	
127		Do. (Do.)								50			0 0 0½	

No. de référence.	No. du Terrier.	NOMS DES CENSITAIRES.	ÉTENDUE DE LA CONCESSION OU DU TERRAIN POSSÉDÉ. FRONT. Arpents.	Perches.	Pieds.	PROFONDEUR. Arpents.	Perches.	Pieds.	SUPERFICIE. Arpents.	Perches.	Pieds.	Emplacements ou Lots à bâtir, ou pour d'autres fins que pour des fins agricoles. VALEUR. £ s. d.	Montant de la Rente Constituée à être payée par le Censitaire. £ s. d.	Voyez référence aux lots.
		Isles.—(Suite.)												
128		Jos. Plamondon, (*partie de l'Isle Sébastien*)	...	...	...	...	...	...	4	...	...	.....	0 0 4	
129		Jos. Plamondon, (*partie de l'Isle Perrót*)	...	...	...	...	...	...	2	...	...	.....	0 0 2	
130		Jos. Plamondon, (*partie de l'Isle Sébastien*)	...	...	...	...	...	...	2	50	...	.....	0 0 2½	
131		Jos. Plamondon, (*partie de l'Isle aux Pins*)	...	...	...	...	...	...	2	...	...	.....	0 0 2	
132		Ls. Gill, (*partie de l'Isle Perrót*)	...	...	...	...	...	...	3	50	...	.....	0 0 3½	
133		Do. (Do. *Sébastien*)	...	...	...	...	...	...	2	50	...	.....	0 0 2½	
134		Henri Vassal, (Do. Do.)	...	...	...	...	...	...	4	...	...	.....	0 0 4	
135		Do. (Do. *Alcomback*)	...	...	...	...	...	...	2	...	...	.....	0 0 2	
136		Félix Gill, (Do. Do.)	...	...	...	...	...	...	4	...	...	.....	0 0 4	
137		Do. (Do. Do.)	...	...	...	...	...	...	...	75	...	.....	0 0 1	
138		David Gill, (Do. *aux Pins*)	...	...	...	...	...	...	14	...	...	.....	0 1 2	
									4558	38	0		£31 14 0½	

PROVINCE DU CANADA,
BAS CANADA.

Je soussigné, HENRY JUDAH, un des Commissaires en vertu de l'Acte Seigneurial de 1854, certifie avoir fait, conformément à la loi, le présent Cadastre de la partie de la Seigneurie de Pierreville, sus-nommée. Et maintenant, en procédant à clore, comme je clos finalement, par les présentes, le dit Cadastre, je fixe la valeur totale des divers droits et biens lucratifs de la dite Seigneurie, aux sommes suivantes, viz :

	$ cts.
1o. Valeur des cens et rentes	2113 46
2o. Valeur des lods et ventes	674 17
	$2787 63

Les Seigneurs n'ont droit à aucune autre indemnité, et il n'y a aucuns autres droits ni biens lucratifs à estimer dans cette dite Seigneurie, outre ceux qui apparaissent et qui sont énumérés ci-dessus.

De sorte que la valeur totale de la dite Seigneurie se trouve être de la somme de deux mille sept cent quatre-vingt-sept piastres et soixante-et-trois centins, à laquelle somme je la fixe.

Daté à Pierreville, le 12 Mars, 1858.

HENY. JUDAH,
Commissaire.

Province du Canada,
Bas Canada.

Je, soussigné, HENRY JUDAH, un des Commissaires en vertu de l'Acte Seigneurial Refondu, ai fait, en triplicata et conformément à la loi, le présent cadastre abrégé de la partie de la seigneurie de Pierreville, possédée par les sauvages de la tribu des Abénaquis.

Les rentes constituées, payables aux seigneurs de cette partie de la dite seigneurie par les Censitaires d'icelle, et la valeur des droits casuels, pour l'abolition desquels une indemnité est accordée, par le Gouvernement de cette Province, aux dits seigneurs, pour le rachat du droit de lods et ventes, sont celles qui apparaissent au présent Cadastre.

De plus les droits de la Couronne, dans cette partie de la dite seigneurie consistent dans le droit de Quint, lequel droit de Quint est computé, en formant une année commune sur le Quint accru dans le Bas Canada, pendant les vingt-cinq années immédiatement antérieures à la passation de l'Acte Seigneurial de 1854, et réparti sur la susdite partie de la dite seigneurie, en vertu des dispositions du dit acte, et se monte à une somme annuelle de deux piastres et neuf centins..... $2 09

Et en foi de tout ce que dessus j'ai signé.

Montréal, 24 Janvier, 1861.

Commissaire sous l'Acte Seigneurial Refondu.

QUÉBEC:

Imprimé par STEWART DERBISHIRE et GEORGE DESBARATS, Imprimeur de Sa Très-Excellente Majesté la Reine.

1861.

No. 64.

CANADA, B. C.

Procédés sous l'Acte Seigneurial de 1854 et ses amendements.

CADASTRE ABRÉGÉ

DE LA

SEIGNEURIE DE LA POINTE DU LAC,

POSSÉDÉE PAR LES HÉRITIERS MONTOUR.

Fait le 24 Janvier, 1861, par NORBERT DUMAS, Ecuyer, Commissaire.

INDEX DES CONCESSIONS, ETC.,

AU

CADASTRE ABRÉGÉ

DE LA

SEIGNEURIE DE LA POINTE DU LAC.

	Page.
Concession du Grand Chemin	3
Rivière aux Glaises	8
Concession L'Acadie	9
Continuation de L'Acadie	10
Second Rang	11
Troisième Rang ou Petites Terres	12
Quatrième Rang	14
Cinquième Rang	16
Sixième Rang	18
Septième Rang	19
Concession St. Charles	21
Concession St. Nicolas	21
Concession Brise Culottes	23
Première Concession, Grande Rivière Yamachiche	24
Seconde Concession	26

ERRATA.

No. de référence.		Nature de l'Erreur.			
7	Nom	*au lieu de*	Thomas	*lisez*	François
194	Do.	"	Picard	"	Ricard
368	Do.	"	Momeau	"	Comeau
391	Superficie	"	40 arpents	"	10 arpents
398	Nom	"	Alaire	"	Alarie
875	Front	"	4 perches	"	0 perches
877	Do.	"	0 perches	"	4 perches

No. de référence.	No. du Terrier.	NOMS DES CENSITAIRES.	ÉTENDUE DE LA CONCESSION OU DU TERRAIN POSSÉDÉ. FRONT. Arpents.	Perches.	Pieds.	PROFONDEUR. Arpents.	Perches.	Pieds.	SUPERFICIE. Arpents.	Perches.	Pieds.	Emplacements ou Lots à bâtir, ou pour d'autres fins que pour des fins agricoles. VALEUR. £ s. d.	Montant de la Rente Constituée à être payée par le Censitaire. £ s. d.	Voyez référence au bas.
		Concession du Grand Chemin.												
1	1	Etienne Duval							20				0 2 4	
2	2	Benjamin Duplessis	3			20			60				0 5 0	
3	3	Do.	1			20			20				0 1 8	
4	4	Do.	3			3			9				0 2 0½	
5	5	Do.	1			3			3				0 0 8	
6	6	Do.	1	5		3			4	50			0 0 4½	
7	7	Thomas Toupin							30				0 3 1	
8	8	Jean Crête	1			3			3				0 0 0½	
9	9	Do.		2		3				60			0 0 1	
10	10	Louis Crête		5		4			2				0 0 1	
11	11	Charles Camirand	2			20			40				0 3 8½	
12	12	Honoré Camirand	1			20			20				0 1 10	
13	13	Julien Godin	1	2		1	5		1	80			0 0 11½	
14	14	Joseph Gauthier	1			12			12				0 1 0	
15	15	Do.	2	5		28			70				0 5 10	
16	16	Do.		7		20			14				0 1 2	
17	17	Edouard Dupont	2	2	9	20			45				0 3 9	
18	18	Honoré Vincent		6		2			1	20			0 1 10	
19	19	Olivier Dupont	2			20			40				0 3 4	
20	20	Antoine Janvier	1	5		2			3				0 0 3	
21	21	Urbain Duplessis							3				0 0 4	
22	22	Luc Imbleau	1			20			20				0 3 4	
23	23	Louis Gauthier							23	33			0 1 11½	
24	24	J. Bte. Garceau	1	5		20			30				0 2 6	
25	25	Do.		5		14			7				0 0 7	
26	26	Do.		7	9	6			4	50			0 0 4½	
27	27	Louis Garceau		7	9	6			4	50			0 0 4½	
28	28	Antoine Morin							38				0 3 5½	
29	29	Do.							73				0 8 4	
30	30	Do.		7	9	4			3					
31	31	Do.	1			3	5		3	50			0 1 4½	
32	32	George Dufresne	1	8		1	5		2	70			0 0 9	
33	33	Joseph Héroux	2			6	4		12	80			0 0 10	
34	34	Do.	2	8		3	2		8	96			0 0 9	
35	35	George Dufresne	1	5		20			30				0 1 3	

1 *La Pointe du Lac.*

No. de référence.	No. du Terrier.	NOMS DES CENSITAIRES.	ÉTENDUE DE LA CONCESSION OU DU TERRAIN POSSÉDÉ. FRONT. Arpents.	Perches.	Pieds.	PROFONDEUR. Arpents.	Perches.	Pieds.	SUPERFICIE. Arpents.	Perches.	Pieds.	Emplacements ou Lots à bâtir, ou pour d'autres fins que pour des fins agricoles. VALEUR. £ s. d.	Montant de la Rente Constituée à être payée par le Censitaire. £ s. d.	Voir référence au lots
		Concession du Grand Chemin. (Suite.)												
36	36	George Dufresne		5		38			19				0 0 11	
37	37	Do.		5		1	2	9	62	162			0 1 3	
38	38	Do.		6		3			1	80				
39	39	Noël Dufresne	1	5		20			30				0 2 6	
40	40	Do.		5		35			17	50			0 0 8½	
41	41	Do.	1			48			48				0 1 9	
42	42	George Dufresne		1		5				50			0 0 0½	
43	43	Pierre Duval	1	2	9	20			25				0 2 9½	
44	44	Augustin Bouchard							3	30			0 0 3	
45	45	Joseph Biron		7	9	4	5		3	37	162		0 0 3	
46	46	Antoine Biron		2	9	7			1	75			0 0 1	
47	47	Antoine Comeau	1			10			10				0 0 5	
48	48	Do.		6		4			2	10			0 1 1	
49	49	Do.	1			4			4					
50	50	Xavier Abran	1			1			4				0 0 3	
51	51	Urbain Duplessis	2			23			46				0 4 8	
52	52	Denis Guay							33	11	36		0 2 6	
53	53	Do.		6		1				60			0 0 0	
54	54	Hubert Girard	3			25			75				0 6 3	
55	55	Moïse Houle	2			20			40				0 3 4	
56	56	Joseph Dufresne	3	4		20			68				0 5 8	
57	57	Jean Comeau	1			20			20				0 1 8	
58	58	Etienne Berthiaume	2	5		2			5				0 0 5	
59	59	Do.	1			18			72				0 6 0	
60	60	Do.							8	56	216		0 0 6	
61	61	Antoine Garceau	3			20			60				0 5 0	
62	62	Joseph Bouchard							32	37	162		0 2 8½	
63	63	Joseph Houle							1	5			0 0 1	
64	64	Joseph Vincent							1				0 1 10	
65	65	Charles Malhiot							88					
66	66	William Hooper	1	5		20			30				0 2 6	
67	67	Do.							22				0 1 9	
68	68	Do.		7	9	16			12				0 1 0	
69	69	Joseph Benoit		3		2	5			75			0 0 9	
70	A 70	Louis Berthiaume			9	17			12	75			0 1 6	
71	B 70	Aimé Lemerise		6		3			1	80			0 2 6	

No. de référence.	No. du Terrier.	NOMS DES CENSITAIRES.	ETENDUE DE LA CONCESSION OU DU TERRAIN POSSÉDÉ. FRONT. Arpents.	Perches.	Pieds.	PROFONDEUR. Arpents.	Perches.	Pieds.	SUPERFICIE. Arpents.	Perches.	Pieds.	Emplacements ou Lots à bâtir, ou pour d'autres fins que pour des fins agricoles. VALEUR. £ s. d.	Montant de la Rente Constituée à être payée par le Censitaire. £ s. d.	Voyez référence au bas.
		Concession du Grand Chemin. (Suite.)												
72	71	Louis Berthiaume							3				0 0 3	
73	72	Do.	1			16			16				0 1 4	
74	73	Do.		5		20			10				0 0 10	
75	74	J. Bte. Gauthier							13	46	216		0 1 1½	
76	75	Do.	1	2	9	28			35				0 2 11	
77	76	Do.	1	2	9	20			25				0 2 1	
78	77	Do.	1	5		12			18				0 1 7	
79	78	Do.	1	5		10			15				0 1 3	
80	79	Do.	1			28			28				0 6 4	
81	80	Félix Chevalier							35	13	288		0 5 0	
82	81	Do.							30	13	288		0 2 6	
83	82	Félix Heroux	3			20			60				0 5 1	
84	83	Moise Dupont	5	5		10	5		57	75			0 7 5	
85	84	Do.		3		6			1	80			0 0 2	
86	85	Louis Duval	1	2	9	18			22	50			0 2 1	
87	86	Joseph Duval	1	5		20			30				0 2 6	
88	87	Do.							37	262			0 0 0¼	
89	88	Do.							2	48	288		0 0 2½	
90	89	Veuve Paul Schils							37				0 3 9	
91	90	Amable Caron							3	45			0 0 11	
92	91	Médard Paquin							8	25			0 0 8¼	
93	92	Joseph Héroux							22	3			0 1 10½	
94	93	Joseph Dénoncourt	2			20			10				0 3 4	
95	94	Isaac Dénoncourt	1	7		20			34				0 2 10	
	95	Joseph Rouet							122				0 5 2	
97	96	Louis Beaulieu	1	5		20			30				0 2 6	
98	97	Do.	7	9	6				4	50			0 0 4½	
99	98	Louis Gauthier	5			2			1				0 0 2½	
	99	André Martin							33	50			0 2 9½	
101	100	Olivier Duplessis							38				0 5 6	
102	101	Augustin Guilbert	3			15			7	50			0 0 7¼	
103	102	Médard Paquin	1			5			2	50			0 0 2¼	
104	103	Antoine Guilbert							11	20			0 1 4	
105	104	Do.							91	141			0 0 1	
106	105	Toussaint Biron, fils	2			20			40				0 3 4	

1° *La Pointe du Lac.*

No. de référence.	No. du Terrier.	NOMS DES CENSITAIRES.	ÉTENDUE DE LA CONCESSION OU DU TERRAIN POSSÉDÉ. FRONT. Arpents.	Perches.	Pieds.	PROFONDEUR. Arpents.	Perches.	Pieds.	SUPERFICIE. Arpents.	Perches.	Pieds.	Emplacements ou Lots à bâtir, ou pour d'autres fins que pour des fins agricoles. VALEUR. £ s. d.	Montant de la Rente Constituée à être payée par le Censitaire. £ s. d.	Voyez le [illegible]
		Concession du Grand Chemin. (Suite.)												
107	106	Toussaint Biron, fils	2			20			40			.....	0 3 4	
108	107	Do.		7	9	5			3	75		.....	0 0 1½	
109	108	Veuve Louis Dupont								30	180	.....	0 0 0½	
110	109	Do.							1			.....	0 0 1	
111	110	Do.								57	280	.....	0 0 0¼	
112	111	Do.	1	5		20			30			.....	0 2 6	
113	112	Do.		5		4			2			.....	0 0 2	
114	113	Hubert Guilbert							52			.....	0 4 2	
115	114	Joseph Guilbert	2	8		20			50			.....	0 4 8	
116	115	André Martin	1	5		2			3			.....	0 0 7½	
117	116	Joseph Lesieur							20			.....	0 1 8	
118	117	Pierre Alarie	2	7		17			45	90		.....	0 4 3	
119	118	Do.								17	16½	.....	0 0 1½	
120	119	Moïse Alarie	2			17			34			.....	0 3 9	
121	120	Etienne Duval							20			.....	0 1 8	
122	121	Olivier Guilbert		6		5			3			.....	0 0 1	
123	122	Jos. et André Désaulniers		6		4			2	40		.....	0 0 0½	
124	123	Augustin Bourassa		7	9	5			3	75		.....	0 0 [illegible]	
125	124	J. Bte. Michel Houle							14	7	28	.....	0 0 1	
126	125	François Samson							2	18	268	.....	0 1 [illegible]	
127	126	Amable Gauthier		2	9	5			1	25		.....	0 0 8	
128	127	Antoine Gauthier	1			2	5		2	50		.....	0 0 [illegible]	
129	128	Ignace Vaillancourt		5		5			2	50		.....	0 0 4	
130	129	J. Bte. Gauthier		5		5			2	5[illegible]		.....	0 0 5	
131	130	Do.	1			2			[illegible]			.....	0 0 [illegible]	
132	131	Joseph Gélinas								96		.....	0 [illegible]	
133	132	Pierre Rivard	3			2[illegible]			69			.....	0 7 7½	
134	133	Do.	1			2			2					
135	134	Veuve Calixte Benoit							[illegible]			.....	0 0 8½	
136	135	Pierre Héroux, fil							[illegible]		213	.....	0 0 10	
137	136	Antoine Martel	2			16			32			.....	0 2 [illegible]	
138	137	Do.	2			1	2	[illegible]	2	[illegible]		.....	0 0 2	
139	138	Etienne [illegible]								88	288	.....	0 0 1	
140	139	Do.	2			[illegible]			40			.....	0 3 [illegible]	
141	A 140	Augustin Guilbert		5		[illegible]			[illegible]			.....	0 0 [illegible]	
142	B 140	George Noël Rivard							1	[illegible]		.....	0 0 [illegible]	

No. de référence.	No. du Terrier.	NOMS DES CENSITAIRES.	ÉTENDUE DE LA CONCESSION OU DU TERRAIN POSSÉDÉ. FRONT. Arpents.	Perches.	Pieds.	PROFONDEUR. Arpents.	Perches.	Pieds.	SUPERFICIE. Arpents.	Perches.	Pieds.	Emplacements ou Lots à bâtir, ou pour d'autres fins que pour des fins agricoles. VALEUR. £	s.	d.	Montant de la Rente Constituée à être payée par le Censitaire. £	s.	d.	Voyez référence au bas.
		Concession du Grand Chemin. (Suite.)																
143	141	Calixte Sinville		5			20			10						0	0	10	
144	142	Alexis Raymond		2			20			4						0	0	4	
145	143	Joseph Dénoncourt, fils de Bosquet	1	5			20			30						0	3	9	
146	144	Denis G. Labarre		3			20			60						0	8	8½	
147	145	J. Bte. Décôteau								13	11	81				0	2	2½	
148	146	Louis Garceau								21	8	243				0	2	10	
149	147	Antoine Blouin, fils		1			20			2						0	0	2	
150	148	Louis Pepin								1	50					0	7	6	
151	149	François Fournier									50		6	5	0	0	0	0½	
152	150	Joseph Fournier									25		10	0	0	0	0	10	
153	151	Veuve Joseph Terrault									50		25	0	0	0	2	6	
154	152	Léandre Larose									50		36	0	0	0	2	6	
155	153	Louis Alarie									9	80	7	10	0	0	2	6	
156	154	George Plouffe, fils									75		10	0	0	0	0	0¾	
157	155	Veuve Joseph Giroux									50		10	0	0	0	0	0½	
158	156	George Plouffe, père									25		5	0	0	0	2	6	
159	157	Veuve Joseph Giroux								1			0	5	0	0	4	2	
160	158	Olivier Fournier									12	162	5	0	0	0	0	1	
161	159	Héritiers Pierre Leroux								3			0	10	0	0	15	0	
162	160	Amable Robert								1			0	5	0	0	5	0	
163	161	Pierre Giroux									50		2	10	0	0	2	6	
164	162	Louis Comeau								1			30	0	0	0	5	0	
165	163	Ignace Biron								1			36	0	0	0	5	0	
166	164	Antoine Morin									75		15	0	0	0	1	10½	
167	165	Sévère Morin									75		125	0	0	0	5	0	
168	166	Hyacinthe Montour								1	50		100	0	0	0	1	8½	
169	167	Olivier Dupont									50		50	0	0	0	0	0½	
170	168	Bazile Hardy									50		5	0	0	0	2	6	
171	169	Antoine Blouin									25		3	0	0	0	2	6	
172	170	J. Bte. Wouinneur									50		8	0	0	0	0	5	
173	171	Frs. Wouinneur									25		8	0	0	0	0	3½	
174	172	Jos. Rivard Giasson									25		7	0	0	0	0	3½	
175	173	Raphael Dugré									25		25	0	0	0	1	3	
176	174	Alexis Dugré									25		20	0	0	0	1	3	
177	175	Narcisse Giroux								1			60	0	0	0	5	0	

No. de référence.	No. du Terrier.	NOMS DES CENSITAIRES.	ÉTENDUE DE LA CONCESSION OU DU TERRAIN POSSÉDÉ. FRONT. Arpents.	Perches.	Pieds.	PROFONDEUR. Arpents.	Perches.	Pieds.	SUPERFICIE. Arpents.	Perches.	Pieds.	Emplacements ou Lots à bâtir, ou pour d'autres fins que pour des fins agricoles. VALEUR. £ s. d.	Montant de la Rente Constituée à être payée par le Censitaire. £ s. d.	Voyez la clause au bas.
		Concession du Grand Chemin. (Suite.)												
178	176	Télesphore Wouinneur								12	162	7 0 0	0 0 2	
179	177	Olivier Duplessis							4	25		125 0 0	0 4 1	
180	178	Thomas Beaulieu								37	162	50 0 0	0 0 0	
181	179	Veuve Ls. Dupont							1			30 0 0	0 2 6	
182	180	Antoine Morin							1	75		4 0 0	0 1 8	
183	181	Veuve Ls. Dupont							2	6	216	4 0 0	0 2 6	
		Rivière aux Glaises.												
184	1	Michel Bourassa	1	5		1			6			.....	0 0 6	
185	2	Rémi Dussault	1			10			160			.....	0 6 8	
186	3	Do.	1			7			28					
187	4	David Teesdale	1			40			40			.....	0 1 10	
188	5	Do.	1			7			7					
189	6	Joachim Désaulniers	2			40			80			.....	0 3 6	
190	7	Do.	1	5		8			12					
191	8	Aug. Rivard Langlanderie	1	5		40			60			.....	0 2 6	
192	9	Do.	1	5		4			6					
193	10	Do.		7	9	3			2	25				
194	11	Joseph Picard		7		2	5		1	75		.....	0 0 2	
195	12	Théodore Dufresne		5		1				50		.....	0 2 1	
196	13	Do.	1	5		37			55	50				
197	14	Do.	2			40			80			.....	0 3 1	
198	15	Do.	2			7			11					
199	16	Do.	1			7			7			.....	0 1 3	
200	17	Do.		7	9	21			15	75				
201	18	J. Bellemare							19	13	108	.....	0 0 1	
202	19	Joseph Lemay	1	5		12			63			.....	0 5 [illegible]	
203	20	Do.		6		35			21			.....	0 1 9	
204	21	François Désaulniers	1			40			160			.....	0 [illegible]	
205	22	Do.	1			8			32					
206	23	Do.	1	5		40			60			.....	0 5	
207	24	Do.	1	7		7			11	90		.....	0 0 10	
208	25	Do.							9			.....	0 0 4	
209	26	Do.	1			1			1			.....	0 0 5	
210	27	Do.	1	5		8			[illegible]					
211	28	Pierre Lafontaine							5			.....	0 0 5	

No. de référence.	No. du Terrier.	NOMS DES CENSITAIRES.	ÉTENDUE DE LA CONCESSION OU DU TERRAIN POSSÉDÉ. FRONT. Arpents.	Perches.	Pieds.	PROFONDEUR. Arpents.	Perches.	Pieds.	SUPERFICIE. Arpents.	Perches.	Pieds.	Emplacements ou Lots à bâtir, ou pour d'autres fins que pour des fins agricoles. VALEUR £ s. d.	Montant de la Rente Constituée à être payée par le Censitaire. £ s. d.	Voyez référence au bas.
		Concession Rivière aux Glaises. (Suite.)												
212	29	Léon Désaulniers	1			8			8					
213	30	Do.	1	5		37			55	50			0 5 0	
214	31	Do.		7	9	30			22	50			0 1 9	
215	32	Antoine Désaulniers								55	81		0 0 0½	
216	33	Joseph Gauthier	1	5		40			60				0 6 1½	
217	34	Do.							2	75			0 0 3	
218	35	Joseph Décôteau	1	5		24			36				0 5 6	
219	36	Do.		5		15			7	50			0 0 7½	
220	37	François Décôteau							2	50			0 0 1	
221	38	Joseph Duplessis, fils		5		28			14				0 0 10	
222	39	Olivier Décôteau							51				0 5 9½	
223	40	Augustin Décôteau							4	27	252		0 0 4½	
224	41	Olivier Fréchette	2			40			80					
225	42	Do.	2			8			16				0 1 8	
226	43	Frs. X. Samson	1	5		13	5		20	25			0 1 3½	
227	44	Joseph Gauthier	1	8		1	5		2	70			0 0 1½	
228	45	Augustin Décôteau		7		3			2	10			0 0 2½	
229	46	Hypolite Marcotte	2			40			80					
230	47	Do.	2			8			16				0 1 8	
231	48	Do.	1	5		26			39				0 1 11½	
232	49	Veuve Luc Doucet		5		1				50			0 0 0½	
233	50	Antoine Désaulniers		7	9	45			33	75			0 2 8½	
234	51	Do.		7	9	7			5	25			0 0 3	
235	52	François Toussignant		5		5			2	50			0 0 3	
236	53	Veuve Calixte Boucher		5		5			2	50			0 0 3	
237	54	Joseph Duplessis	1	5		35			52	50			0 4 4½	
238	55	François Bourassa		7	9	4			3				0 1 4½	
239	56	Antoine Ricard	1			13			13				0 2 6	
		Concession L'Acadie.												
240	1	Veuve Etienne Comeau	2			20			40				0 4 2	
241	2	Do.	1	5		20			30				0 2 6	
242	3	Alexis Vincent							53				0 4 5	
243	4	Augustin Bouchard	2	4		20			48				0 4 0	
244	5	Do.	1	5		20			30				0 2 6	
245	6	Do.		6		20			12				0 1 0	

No. de référence	No. du Terrier.	NOMS DES CENSITAIRES.	ÉTENDUE DE LA CONCESSION OU DU TERRAIN POSSÉDÉ. FRONT. Arpents.	Perches.	Pieds.	PROFONDEUR. Arpents.	Perches.	Pieds.	SUPERFICIE. Arpents	Perches	Pieds.	Emplacements ou Lots à bâtir, ou pour d'autres fins que pour des fins agricoles. VALEUR. £ s. d.	Montant de la Rente Constituée à être payée par le Censitaire £ s. d.	Lots de référence
		Concession L'Acadie.— (Suite.)												
246	7	Joseph Bouchard	2			20			40				0 3 4	280
247	8	Pierre Lord							34				0 2 8	281
248	9	Frs. Bourassa, fils	1			20			20				0 1 3	282
249	10	J. Bte. Houle		6		20			12				0 1 0	283
250	11	Do.	1	5		20			30				0 2 6	284
251	12	Do.	4	2	9	6			25	50			0 2 1½	285
252	A 13	Moïse Houle							38	50			0 3 2½	286
253	B 13	Christopher Cramer							1	50			0 0 1½	287
254	14	Joseph Houle							6	8			0 0 6½	288
255	15	Antoine Garceau	3			20			60				0 5 0	289
256	16	Augustin Lord								50		10 0 0	0 0 0½	290
257	17	Alexandre Pothier		7	9	20			15				0 1 3	291
258	18	Louis Beaulieu	1	2		20			24				0 2 0	292
259	19	Do.	1			20			20				0 1 8	293
260	20	Do.	1	5		20			30				0 2 6	294
261	21	Do.	1	5		10			15				0 1 3	295
262	22	Louis Thibault	3			14			42				0 2 6	296
263	23	André Martin							15				0 1 3	297
264	24	Do.							21	50			0 2 9	298
265	25	Do.							10	50			0 0 6	
266	26	Do.							10				0 0 10	
267	27	Frs. Bourassa	3			28			84				0 5 1	299
268	28	Do.	1			8			8				0 0 5	300
269	29	Do.		7	9	5			3	75			0 0 8	301
270	30	Do.	1	3		2			2	60			0 0 6	302
271	31	Joseph Vincent	1			3	5		3	50			0 0 3	303
272	32	Do.							19				0 1 7	304
273	33	Michel Bourassa	1	5		14			21				0 2 9	305
274	34	Joseph Duplessis	1	5		19			28	50			0 6 5	306
275	35	Héritiers Joseph Dupuis							50				0 1 2	307
276	36	Antoine Comeau	1	5		20			30				0 2 6	308
		Continuation de L'Acadie.												309
277	1	J. Calixte Garceau	3			40			120				1 7 0	310
278	2	Louis Gauthier							33				0 7 5½	311
279	3	Frs. Lafond							36				0 3 0	312

No. de référence.	No. du Terrier.	NOMS DES CENSITAIRES.	ÉTENDUE DE LA CONCESSION OU DU TERRAIN POSSÉDÉ. FRONT. Arpents.	Perches.	Pieds.	PROFONDEUR. Arpents.	Perches.	Pieds.	SUPERFICIE. Arpents.	Perches.	Pieds.	Emplacements ou Lots à bâtir, ou pour d'autres fins que pour des fins agricoles. VALEUR. £ s. d.	Montant de la Rente Constituée à être payée par le Censitaire. £ s. d.	Voyez référence au Lac.
		Continuation de L'Acadie.— (Suite.)												
280	4	J. Bte. Garceau	...	...	...	...	...	...	119	...	...	.....	1 6 9¼	
281	5	Do.	...	...	...	...	...	...	3	75	...	.....	0 0 9	
282	6	Louis Garceau	3	...	...	37	...	...	111	...	...	.....	1 4 11¾	
283	7	Gabriel Dupont	2	1	...	15	...	...	31	50	...	.....	0 2 7½	
284	8	Antoine Biron	...	...	...	...	...	...	40	...	...	.....	0 6 9	
285	9	Augustin Bouchard	...	5	...	10	...	...	5	...	...	.....	0 1 10	
286	10	Antoine Garceau	1	5	...	20	...	...	30	...	...	.....	0 2 7	
287	11	Fréderic Abran, fils	...	...	...	...	...	...	32	41	116	.....	0 2 8½	
288	12	Xavier Abran	1	5	...	24	...	...	36	...	...	.....	0 3 0	
289	13	Do.	...	...	...	...	...	...	12	41	116	.....	0 1 0½	
290	14	Urbain Duplessis	1	5	...	34	...	...	51	...	...	.....	0 11 5¾	
291	15	Joseph Dufresne	3	...	...	20	...	...	60	...	...	.....	0 5 0	
292	16	Do.	...	5	...	8	...	...	4	...	...	.....	0 0 4	
293	17	Jean Comeau	1	5	...	20	...	...	30	...	...	.....	0 4 4½	
294	18	Christopher Cramer	...	...	...	...	...	...	1	50	...	.....	0 0 1½	
295	19	Etienne Berthiaume	1	5	...	36	...	...	51	...	...	.....	0 10 1	
296	20	Antoine Garceau	...	...	...	...	...	...	10	...	...	.....	0 2 3	
297	21	William Hooper	1	5	...	12	...	...	18	...	...	.....	0 4 0½	
298	22	Felix Héroux	1	5	...	20	...	...	30	...	...	.....	0 6 9	
		Second Rang.												
299	1	Louis Garceau	...	...	...	...	...	...	17	50	...	.....	0 1 5½	
300	2	Joseph Dénoncourt	...	...	...	...	...	...	23	...	...	.....	0 1 11	
301	3	Antoine Biron	...	...	...	...	...	...	40	...	...	.....	0 6 9	
302	4	Isaac Dénoncourt	...	7	9	20	...	...	15	...	...	.....	0 1 3	
303	5	Gabriel Dupont	2	...	...	15	...	...	30	...	...	.....	0 2 6	
304	6	Antoine Guilbert	1	...	...	15	...	...	15	...	...	.....	0 1 3	
305	7	Frs. Boisvert	1	9	...	14	...	...	26	60	...	.....	0 2 2½	
306	8	Louis Crête, père	3	...	...	14	...	...	42	...	...	.....	0 3 6	
307	9	Isaac Alarie	3	...	...	15	...	...	45	...	...	.....	0 5 0¼	
308	10	Jean Crête	2	...	...	15	...	...	30	...	...	.....	0 4 1	
309	11	Charles Rouet	1	5	...	15	...	...	22	50	...	.....	0 2 6	
310	12	Do.	1	5	...	20	...	...	30	...	...	.....	0 2 6	
311	13	Charles Camirand	2	...	...	20	...	...	40	...	...	.....	0 4 0½	
312	14	Honoré Camirand	1	...	...	20	...	...	20	...	...	.....	0 2 0½	
313	15	Joseph Lemerise	...	...	...	...	...	...	33	44	294	.....	0 2 9½	

No. de référence.	No. du Terrier.	NOMS DES CENSITAIRES.	ÉTENDUE DE LA CONCESSION OU DU TERRAIN POSSÉDÉ. FRONT. Arpents.	Perches.	Pieds.	PROFONDEUR. Arpents.	Perches.	Pieds.	SUPERFICIE. Arpents.	Perches.	Pieds.	Emplacements ou Lots à bâtir, ou pour d'autres fins que pour des fins agricoles. VALEUR. £ s. d.	Montant de la Rente Constituée à être payée par le Censitaire. £ s. d.	Voyez référence ci-dessus
		Second Rang.—(Suite.)												
314	16	J. Bte. Pothier							15	56			0 1 3½	
315	17	Charles Dupont	2			14			28				0 2 4	
316	18	Olivier Dupont							11				0 1 2	
317	19	Israël Gauthier							10	80			0 0 10¼	
318	20	Joseph Dénoncourt, fils de Bosquet	3			20			60				0 5 0	
319	21	Denis G. Labarre							91	50			0 7 11½	
320	22	J. Bte. Décôteau	1	2	9	16			20				0 2 7½	
321	23	Etienne Chamberland		3		4			1	20			0 0 1¼	
322	24	Hubert Girard	1	5		20			30				0 2 6	
323	25	Antoine Bélair		2		2				40			0 0 0½	
324	26	Louis Garceau		7	9	25			18	75			0 0 4½	
		Troisième Rang ou Petites Terres.												
	1	Joseph Rouet							2				0 0 2	
	2	Jean Crête	3	5		20			70				0 7 6½	
327	3	Do.	1	5		25			37	50				
328	4	Louis Crête	1	5		20			30				0 2 6	
329	5	Do.	5	5		8			44				0 3 8	
330	A 6	François Boisvert	1	2	9	30			37	50			0 4 3	
331	B 6	Do.	1	9		14			26	60			0 2 2¾	
332	7	Olivier Guilbert	3			20			60				0 5 0	
333	8	Do.							3					
334	9	Onézime Plouffe		5		15			7	50			0 0 7½	
335	10	Louis Garceau							21	87	162		0 1 9	
336	11	George Pratt							10	95			0 0 11	
337	12	Maurice Biron							53				0 4 5	
338	13	François Toupin							7				0 0 7	
339	14	Charles Camirand	1	5		12			18				0 2 6½	
340	15	Olivier Guilbert		6		5			3				0 0 1	
341	16	Honoré Camirand	1	5		10			15				0 2 6½	
342	17	Julien Godin	1	4		20			28				0 2 4	
343	18	Do.	1	4		8			11	20			0 2 6	
344	19	Paul Godin	1	5		20			30				0 2 6	
345	20	Do.	1	4		5			7				0 0 7	
346	21	Joseph Lemerise	1	3		20			26				0 2 2	

No. de référence.	No. du Terrier.	NOMS DES CENSITAIRES.	ÉTENDUE DE LA CONCESSION OU DU TERRAIN POSSÉDÉ. FRONT. Arpents.	Perches.	Pieds.	PROFONDEUR. Arpents.	Perches.	Pieds.	SUPERFICIE. Arpents.	Perches.	Pieds.	Emplacements ou Lots à bâtir, ou pour d'autres fins que pour des fins agricoles. VALEUR £ s. d.	Montant de la Rente Constituée à être payée par le Censitaire. £ s. d.	Voyez référence au bas.
		Troisième Rang ou Petites Terres.—(Suite.)												
347	22	Ludger Rouet	1	1	...	25	.....		27	50	...	.....	0 2 3½	
348	23	J. Bte. Pothier	3	.....		20	.....		60	.....	...	.....	0 5 0	
349	24	Israël Gauthier	1	8	...	20	.....		36	.....	...	.....	0 3 4	
350	25	Antoine Dupont	1	5	...	17	.....		25	50	...	.....	0 2 1½	
351	26	Do.	..	5	...	25	.....		12	50	...	.....	0 2 9¼	
352	27	Antoine Biron	1	5	...	20	.....		30	.....	...	.....	0 2 9	
353	28	Do.	1	5	...	10	.....		15	.....	...	.....	0 3 4½	
354	29	Joseph Biron	2	.....		20	.....		40	.....	...	.....	0 1 6	
355	30	Joseph Biron, fils de Jos	1	5	...	28	.....		42	.....	...	.....	0 3 4	
356	31	Do.	1	.....	...	17	.....		17	.....	...	.....	0 1 1	
357	32	Denis Guay	2	.....	...	20	.....		40	.....	...	.....	0 2 9½	
358	33	Hubert Girard	3	.....	...	20	.....		60	.....	...	.....	0 13 6	
359	34	Julien Chamberland	1	5	...	9	.....		13	50	...	.....	0 2 6	
360	A 35	Olivier Livernoche	1	.....	...	9	.....		9	.....	...	.....	0 2 6	
361	B 35	Veuve Chs. Chamberland	1	.....	...	9	.....		9	.....	...	.....	0 2 6	
62	36	Do.	1	.....	...	16	.....		16	.....	...	.....	0 3 7¼	
363	37	Henri Dupont	...	5	...	25	.....		12	50	...	.....	0 2 6	
364	38	Do.	...	5	...	5	.....		2	50	...	.....	0 1 3	
365	39	Veuve Joseph Dupont	...	5	...	3	.....		1	50	...	.....	0 0 1½	
366	40	Frs. Alarie, fils	1	5	...	9	.....		13	50	...	.....	0 2 6	
367	41	Joseph Teesdale	...	4	...	20	.....		8	.....	...	.....	0 3 4	
368	42	Adolphe Moneau	.....	.....	.....	.....	.....	.....	.....	75	...	1 10 0	0 0 8	
369	43	Hyacinthe Montour	1	.....	...	17	.....		17	.....	...	.....	0 1 8½	
370	44	Joseph Benoit	...	3	...	17	.....		8	50	...	.....	0 0 9	
371	A 45	Joseph Duval	.....	.....	.....	.....	.....	.....	12	77	252	.....	0 1 5½	
372	B 45	Edouard Benoit	1	.....	...	17	.....		17	.....	...	.....	0 1 5	
373	46	Joseph Dénoncourt	...	7	...	20	.....		14	.....	...	.....	0 1 2	
374	47	Louis Beaulieu	1	5	...	12	.....		18	.....	...	.....	0 1 6	
375	48	Dlle. Polly Benoit	...	5	...	17	5	...	8	75	...	.....	0 1 5½	
376	49	Onézime Plouffe	...	5	...	17	5	...	8	75	...	.....	0 1 5½	
377	50	Maurice Biron	.....	.....	.....	.....	.....	.....	55	.....	...	.....	0 4 7	
378	51	Frs. Trottier	.....	.....	.....	.....	.....	.....	14	.....	...	.....	0 2 9	
379	52	Antoine Dupont	1	5	...	5	.....		7	50	...	.....	0 0 7½	
380	53	Veuve Joseph Dupont	...	5	...	3	.....		1	50	...	.....	0 0 4	
381	54	Pierre Deschenaux	1	5	...	8	.....		12	.....	...	.....	0 1 0	
382	55	Honoré Chamberland	...	7	9	7	.....		5	25	...	.....	0 0 5¼	



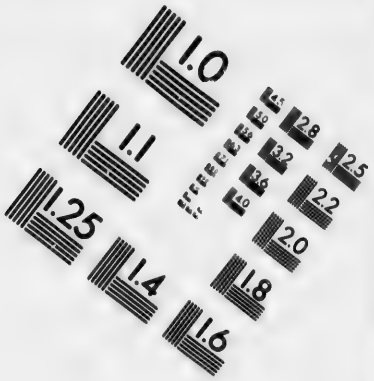

IMAGE EVALUATION TEST TARGET (MT-3)

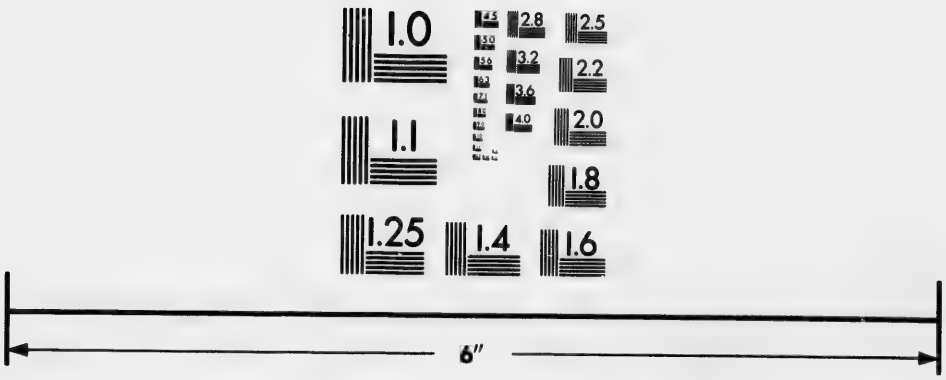

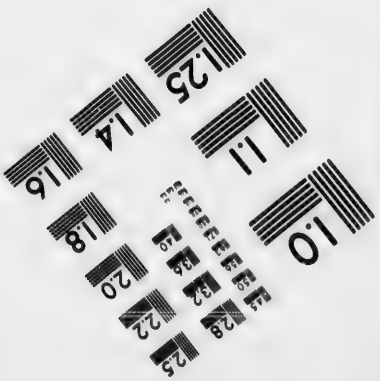

Photographic Sciences Corporation

23 WEST MAIN STREET
WEBSTER, N.Y. 14580
(716) 872-4503

No. de référence	No. du Terrier.	NOMS DES CENSITAIRES.	ÉTENDUE DE LA CONCESSION OU DU TERRAIN POSSÉDÉ. FRONT. Arpents.	Perches.	Pieds.	PROFONDEUR. Arpents.	Perches.	Pieds.	SUPERF'CIE. Arpents.	Perches.	Pieds.	Emplacements ou Lots à bâtir, ou pour d'autres fins que pour des fins agricoles. VALEUR. £ s. d.	Montant de la Rente Constituée à être payée par le Censitaire. £ s. d.	Voyez référence au liv.
		Troisième Rang ou Petites Terres.—(Suite.)												
383	56	Honoré Chamberland	1	7		20			34				0 3 2¼	
384	57	Antoine Dupont, (Minique)	1	5		7			10	50			0 2 0	
385	58	Etienne Duval							12				0 2 8½	
386	59	Albert Brown	1	5		9			13	50			0 2 6	
387	60	Antoine Blouin							2			6 0 0	0 0 2	
388	61	Calixte Senneville	1	5		25			37	50			0 3 1½	
389	62	Jos. Dénoncourt, fils de Jos. Bosquet	3			20			60				0 5 6½	
390	63	Denis Genest Labarre							40	12	162		0 9 0¼	
391	64	Jean Bte. Décôteau		5		20			40				0 2 3	
392	65	Philippe Bellefeuille	2			20			40				0 9 0	
393	66	Jérémie Gauthier		5		7			3	50			0 0 9½	
394	67	Frs. Beaubien	1			7			7				0 1 7	
395	68	Théodore Alarie		4		25			10				0 0 10	
396	69	Etienne Chamberland		6		20			12				0 1 0	
397	A 70	Antoine Blouin							11	25			0 0 11¼	
398	B 70	Frs. Alaire, fils		2	9	25			6	25			0 0 6¼	
399	71	Veuve Charles Bolduc	1	5		3	5		5	25			0 0 5¼	
400	72	Pierre Gauthier	1	6		9			14	40			0 1 2½	
401	73	Jean Simoneau		3		1				30			0 0 0½	
402	74	Ambroise Hamelin		2		20			4				0 0 4	
403	75	Joseph Dupont	3	3		9			29	70			0 6 8½	
404	76	Joseph Bertrand		5			3			15			0 0 0½	
405	77	François Girard		8		25			20				0 2 0	
406	78	Amable Raymond								50			0 0 0½	
407	79	Michel Raymond	1			1			1				0 0 1	
408	80	Michel Guay	1	5		9			13	50			0 3 0¾	
409	81	Isaac Dénoncourt		5		20			10				0 0 10	
		Quatrième Rang.												
410	1	Augustin Guilbert	1			12	5		12	50			0 2 9¾	
411	2	Olivier Guilbert	2			25			50				0 11 3	
412	3	Joseph Lemerise	3			25			75				0 16 10½	
413	4	Joseph Gauthier	1	5		8			12					
414	5	Do.	1	5		25			37	50			0 14 8	
415	6	Do.		6		25			15					

Emplacements ou Lots à bâtir, ou pour d'autres fins que pour des fins agricoles. VALEUR.	Montant de la Rente Constituée à être payée par le Censitaire.	Voyez référence au bas.
£ s. d.	£ s. d.	
.....	0 3 2¼	
.....	0 2 0	
.....	0 2 8½	
.....	0 2 6	
6 0 0	0 0 2	
.....	0 3 1½	
....	0 5 6½	
.....	0 9 0¼	
.....	0 2 3	
.....	0 9 0	
.....	0 0 9½	
.....	0 1 7	
.....	0 0 10	
.....	0 1 0	
.....	0 0 11¼	
.....	0 0 6¼	
.....	0 0 5¼	
.....	0 1 2½	
.....	0 0 0½	
.....	0 0 4	
.....	0 6 8½	
.....	0 0 0½	
.....	0 2 0	
.....	0 0 0½	
.....	0 0 1	
.....	0 3 0¾	
.....	0 0 10	
.....	0 2 9¾	
.....	0 11 3	
.....	0 16 10½	
.....	0 14 8	

No. de référence.	No. du Terrier.	NOMS DES CENSITAIRES.	ÉTENDUE DE LA CONCESSION OU DU TERRAIN POSSÉDÉ. FRONT. Arpents.	Perches.	Pieds.	PROFONDEUR. Arpents.	Perches.	Pieds.	SUPERFICIE. Arpents.	Perches.	Pieds.	Emplacements ou Lots à bâtir, ou pour d'autres fins que pour des fins agricoles. VALEUR.	Montant de la Rente Constituée à être payée par le Censitaire.	Voyez référence au bas.
		Quatrième Rang.—(Suite.)										£ s. d.	£ s. d.	
416	7	J. Bte. Pothier.....	3	...	...	13	...	...	39	...	...	.....	0 8 9¼	
417	8	Edouard Dupont.....	...	...	...	...	...	...	63	75	...	.....	0 14 3¾	
418	9	Antoine Janvier.....	1	5	...	18	...	...	27	...	...	.....	0 2 3	
419	10	Michel Dupont.....	2	...	...	25	...	...	50	...	...	.....	0 11 3	
420	11	Odilon Dupont.....	5	...	...	1	...	...	5	...	...	.....	0 1 10	
421	12	Do.	...	5	...	15	...	...	7	50	...	.....	0 1 9¼	
422	13	Louis Dupont.....	2	...	...	25	...	...	50	...	...	.....	0 11 3	
423	14	Do.	1	...	...	20	...	...	20	...	...	.....	0 4 6	
424	15	Gabriel Dupont.....	...	5	...	20	...	...	10	...	...	.....	0 2 3	
425	16	Antoine Biron.....	1	...	...	25	...	...	25	...	...	.....	0 5 7½	
426	17	Hubert Girard.....	3	...	...	12	...	...	36	...	...	.....	0 8 1¼	
427	18	Aimé Lemerise.....	2	4	...	25	...	...	60	...	...	.....	0 13 6	
428	19	Antoine St. Pierre.....	1	5	...	25	...	...	37	50	...	.....	0 8 5¼	
429	20	Théodule St. Pierre.....	...	...	...	...	...	...	12	50	...	.....	0 2 9¾	
430	21	Jos. Dom. Dupont.....	...	...	...	...	...	...	12	50	...	.....	0 2 9¾	
431	22	Alexandre Pothier.....	2	5	...	25	...	...	62	50	...	.....	0 14 0¾	
432	23	Do.	2	...	...	12	5	...	25	...	...	.....	0 5 7½	
433	24	Do.	...	2	9	25	...	...	6	25	...	.....	0 1 4¾	
434	25	Moïse Pothier.....	...	2	9	25	...	...	6	25	...	.....	0 1 4¾	
435	26	Héritiers —— Montour.....	...	5	...	25	...	...	12	50	...	.....	.....	
436	27	Frs. Chamberland.....	1	...	...	25	...	...	25	...	...	.....	0 5 7½	
437	28	Frs. Girard.....	1	5	...	25	...	...	37	50	...	.....	0 8 5¼	
438	29	Charles Bolduc.....	1	5	...	25	...	...	37	50	...	.....	0 8 5¼	
439	30	Joseph Duval.....	...	7	9	25	...	...	18	75	...	.....	0 4 2¼	
440	31	Joseph Héroux.....	1	5	...	25	...	...	37	50	...	.....	0 8 5¼	
441	32	Israël Chamberland.....	2	...	...	9	...	...	18	...	...	.....	0 4 0¾	
442	33	Henri Miville Déchêne.....	1	5	...	25	...	...	37	50	...	.....	0 8 5¼	
443	34	Edouard Benoit.....	1	5	...	25	...	...	37	50	...	.....	0 8 5¼	
444	35	Joseph Dénoncourt.....	2	5	...	11	...	...	27	50	...	.....	0 6 2¼	
445	36	Isaac Dénoncourt.....	...	...	...	...	...	...	7	39	144	.....	0 1 7¾	
446	37	Onézime Fournier.....	...	...	...	...	...	...	21	...	...	.....	0 4 8¾	
447	38	François Fournier.....	...	7	9	25	...	...	18	75	...	.....	0 4 2¼	
448	39	Olivier Duplessis.....	1	5	...	25	...	...	37	50	...	.....	0 8 5¼	
449	40	Delle. Polly Benoit.....	...	2	9	25	...	...	6	25	...	.....	0 1 4¾	
450	41	Onézime Plouffe.....	...	2	9	25	...	...	6	25	...	.....	0 1 4¾	
451	42	Veuve Joseph Dupont.....	1	...	...	9	...	...	9	...	...	.....	0 2 0½	

No. de référence.	No. du Terrier.	NOMS DES CENSITAIRES.	ÉTENDUE DE LA CONCESSION OU DU TERRAIN POSSÉDÉ. FRONT. Arpents.	Perches.	Pieds.	PROFONDEUR. Arpents.	Perches.	Pieds.	SUPERFICIE. Arpents.	Perches.	Pieds.	Emplacements ou Lots à bâtir, ou pour d'autres fins que pour des fins agricoles. VALEUR. £ s. d.	Montant de la Rente Constituée à être payée par le Censitaire. £ s. d.	Voyez référence au titre.
		Quatrième Rang.—(Suite.)												
452	43	Charles Gilbert		7	9	25			18	75			0 4 2¼	
453	44	François Dupont	2			9			18				0 4 0¾	
454	45	J. Bte. Blais	2			25			50				0 11 3	
455	46	Honoré Chamberland							1	5			0 0 4¼	
456	47	Veuve Olivier Héroux	1			25			25				0 7 8½	
457	48	Joseph Pothier	3			12			36				0 8 1¼	
458	49	Do.	2			9			18				0 4 0¾	
459	50	Onézime Fournier	1	5		24			36				0 8 1¼	
460	51	François Fournier	1			24			24				0 5 4¾	
461	52	Etienne Trahan	1	5		25			37	50			0 8 5¼	
462	53	Augustin Guilbert	1			12	5		12	50			0 2 10	
463	54	Calixte Senneville	1			20			20				0 4 6	
464	55	Jérémie Gauthier	1	5		18			27				0 6 1	
465	56	Héritiers Ant. Dénoncourt							10	50			0 2 4¼	
466	57	Emmanuel Camirand	1			25			25				0 7 8½	
467	58	Gonzague Ignace Lavasseur	1	5		7			10	50			0 2 4¼	
468	59	Moïse Géoffroy							11	25			0 2 6¼	
469		Adèle Girard												
470	60	Héritiers N. Montour		5		25			12	50			0 2 10	
		Cinquième [illegible]												
471	1	François Toupin	1			24			24				0 6 1¾	
472	2	Jean Crête	1			24			24				0 6 1¾	
473	3	Do.		5		24			12				0 2 8½	
474	4	Louis Crête	1			25			25				0 5 7½	
475	5	Henri Corbin	1	5		16			24				0 5 4¾	
476	6	Antoine Blais							3				0 0 8¼	
477	7	Julien Godin	1	5		24			36				0 8 1¼	
478	8	Benjamin Dupont		5		24			12				0 2 8½	
479	9	Charles Dupont	1	5		19			28	50			0 6 6	
480	10	Do.		5		5			2	50			0 0 6¾	
481	11	Pierre Giroux	1	5		24			36				0 8 1¼	
482	12	Edouard Labonté	1	5		25			37	50			0 8 5¼	
483	13	Albert Brown	1	5		25			37	50			0 8 5¼	
484	14	Pierre Fournier	2			24			48				0 10 9½	
485	15	Louis Crête	1	5		24			36				0 8 1¼	

No. de référence.	No. du Terrier.	NOMS DES CENSITAIRES.	ÉTENDUE DE LA CONCESSION OU DU TERRAIN POSSÉDÉ. FRONT. Arpents.	Perches.	Pieds.	PROFONDEUR. Arpents.	Perches.	Pieds.	SUPERFICIE. Arpents.	Perches.	Pieds.	Emplacements ou Lots à bâtir, ou pour d'autres fins que pour des fins agricoles. VALEUR. £ s. d.	Montant de la Rente Constituée à être payée par le Censitaire. £ s. d.	Voyez référence au bas.
		Cinquième Rang.—(Suite.)												
486	16	J. Bte. Larose	1	5		24			36				0 8 1¼	
487	17	Gabriel Dupont	1	5		24			36				0 8 1¼	
488	18	Etienne Doucet	1	5		24			36				0 8 1¼	
489	19	Alexis Boisvert	1	5		24			36				0 8 1¼	
490	20	Do.		5		24			12				0 2 8½	
491	21	Antoine Janvier	2			24			48				0 10 9½	
492	22	Edouard Dupont	2			25			50				0 9 2	
493	23	Modeste Dugré	1	5		25			37	50			0 8 5¼	
494	24	Do.							7	25			0 1 4	
495	25	Do.	1			5			5				0 1 1½	
496	26	Pierre Duval	2			24			48				0 10 9½	
497	27	Do.	2			24			48				0 10 9½	
498	28	Gabriel Dupont		8		24			19	20			0 4 4¼	
499	29	J. Bte. Biron	1			25			25				0 5 7½	
500	30	Denis Guay	1			24			24				0 5 4¾	
501	31	Hyacinthe Montour	1			25			25				0 4 9½	
502	32	Joseph Benoit	1	5		22			33				0 7 5¼	
503	33	Hubert Girard	1	5		9			13	50			0 3 0¾	
504	34	J. Bte. Blais	1	5		24			36				0 8 1¼	
505	35	Olivier Montour	2			24			48				0 10 9½	
506	36	Adolphe Montour							33				0 7 5¼	
507	37	Antoine Blais							3				0 0 8¼	
508	38	Dominique Robert	1			24			24				0 5 4¾	
509	39	Augustin Comeau		5		20			10				0 2 3	
510	40	Louis Pepin	1	5		20			30				0 6 9	
511	41	Etienne Doucet	1	5		20			30				0 6 9	
512	42	François Comeau	1	5		24			36				0 8 1¼	
513	43	Charles Benoit	1	5		20			30				0 6 9	
514	44	Do.	1			24			24				0 5 4¾	
515	45	Do.	1			24			24				0 5 4¾	
516	46	Charles Dupont	1	5		19			28	50			0 6 5	
517	47	Do.		5		10			5				0 1 1½	
518	48	Héritiers —— Montour	3			25			75				0 6 3	
519	49	Ludger Houle		9		25			22	50			0 5 0¾	

No. de référence.	No. du Terrier.	NOMS DES CENSITAIRES.	ÉTENDUE DE LA CONCESSION OU DU TERRAIN POSSÉDÉ. FRONT. Arpents.	Perches.	Pieds.	PROFONDEUR. Arpents.	Perches.	Pieds.	SUPERFICIE. Arpents.	Perches.	Pieds.	Emplacements ou Lots à bâtir, ou pour d'autres fins que pour des fins agricoles. VALEUR. £ s. d.	Montant de la Rente Constituée à être payée par le Censitaire. £ s. d.	Voyez références au bas.
		Sixième Rang.												
520	1	J. Bte. Garceau, fils	3			25			75				0 16 10½	
521	2	Louis Crête	1	5		25			37	50			0 8 5¼	
522	3	Henri Corbin							18				0 2 6	
523	4	J. Bte. Shils	3			25			75				0 16 10½	
524	5	Henri Corbin							24				0 5 4¾	
525	6	Antoine Blais	2			25			50				0 9 2	
526	7	Do.		5		25			12	50			0 2 10	
527	8	Xavier Piché	2	7	9	25			68	75			0 15 4¾	
528	9	Veuve Etienne Comeau	1			20			20				0 4 6	
529	10	Benjamin Dupont	1	5		30			45				0 10 1½	
530	11	Louis Dupont	1	5		25			37	50			0 8 4	
531	13	Xavier Biron	1	5		25			37	50			0 8 4	
532	14	Do.		5		25			12	50			0 2 10	
533	15	Gabriel Dupont		5		2	5		1	25			0 0 3	
534	16	Olivier Dupont	1			25			25				0 5 7½	
535	17	Michel Dupont		7	9	25			18	75			0 4 2½	
536	18	Odilon Dupont		7	9	25			18	75			0 4 2½	
537	19	Modeste Dugré	1	5		25			37	50			0 8 5¼	
538	20	Alexis Vincent							36				0 8 1¾	
539	21	Augustin Thibault	1			25			25				0 5 7½	
540	22	François Breton							28				0 5 11½	
541	23	Charles Malhiot	2			25			50					
542	24	Antoine Dupont	1	5		25			37	50			0 8 5¼	
543	25	Denis Guay		5		20			10				0 2 3	
544	26	Xavier Lalancette	1	9		25			47	50			0 10 8¼	
545	27	Antoine Dufresne							43	33	108		0 9 8½	
546	28	Joseph Bouchard							30				0 6 9	
547	29	Edouard Gauthier	3			25			75				0 16 10½	
548	30	Elzéar Dupont	2			25			50				0 9 2	
549	31	Théodore Houle							25				0 5 7¼	
550	31	Do.							31	25			0 7 0¼	
551	32	Modeste Dugré							4	50			0 1 0	
552	33	Antoine Garceau	3			25			75				0 16 10½	
553	34	Louis Alarie, fils	1	5		25			37	50			0 8 5¼	
554	35	Etienne Comeau, fils	2			20			40				0 9 0	

No. de référence.	No. du Terrier.	NOMS DES CENSITAIRES.	ÉTENDUE DE LA CONCESSION OU DU TERRAIN POSSÉDÉ. FRONT. Arpents	Perches.	Pieds.	PROFONDEUR. Arpents	Perches.	Pieds.	SUPERFICIE. Arpents.	Perches.	Pieds.	Emplacements ou Lots à bâtir, ou pour d'autres fins que pour des fins agricoles. VALEUR. £ s. d.	Montant de la Rente Constituée à être payée par le Censitaire. £ s. d.	Voyez référence au bas.
		Sixième Rang.—(Suite.)												
555	36	André Martin	1	5		25			37	50		.....	0 8 5¼	
556	37	Moïse Martin	3			25			75			.....	0 16 10½	
557	38	Hubert Guilbert		2	9	20			5			.....	0 1 1½	
558	39	Joseph Guilbert		2	9	20			5			.....	0 1 1½	
559	40	J. Bte. Blais	1			22	3		22	30		.....	0 5 0¼	
560	41	Calixte Blais	1	5		25			37	50		.....	0 8 5¼	
561	42	Etienne Doucet		5		25			12	50		.....	0 2 10	
562	43	Charles Benoit		5		25			12	50		.....	0 2 10	
563	44	Joseph Benoit		7	9	25			18	75		.....	0 4 2¾	
564	45	John Porter & Cie							2	50		.....	0 0 6¾	
565	46	Héritiers ——— Montour	3			25			75			.....	0 16 10½	
		Septième Rang.												
566	1	François Toupin	2			25			50			.....	0 9 2	
567	2	Veuve Etienne Comeau	1	5		20			30			.....	0 6 9	
568	3	Louis Pierre Martin	3			6			18			.....	0 4 0¾	
569	4	Toussaint Biron		5		52	8		26	40		.....	0 5 11½	
570	5	Honoré Vincent	1	5		10			15			.....	0 3 4½	
571	6	Augustin Breton							17	10		.....	0 3 10	
572	7	François Elie							27	50		.....	0 6 2¼	
573	8	Edouard Gauthier	2			3			6			.....	0 1 4¼	
574	9	Joseph Benoit							13	87	162	.....	0 3 1¾	
575	10	Christopher Cramer							70			.....	0 15 9	
576	11	Flavien Berthiaume							7			.....	0 1 7	
577	12	Antoine Janvier	1			18			18			.....	0 4 0¾	
578	13	Louis Gauthier							20	65	270	.....	0 4 8¾	
579	14	Antoine Morin	1	5		46	9		70	35		.....	0 15 9	
580	15	Do.	1	5		46	9		70	35		.....	0 0 0½	
581	16	Sévère Morin	1	5		49	1		73	65		.....	0 16 6½	
582	17	Joseph Biron	1			51			51			.....	0 11 5¾	
583	18	Joseph Berthiaume	3			9			27			.....	0 6 1	
584	19	Louis Gauthier, père		5		35	2		17	60		.....	0 3 11¼	
585	20	Edouard Dufresne	1	5		8			12			.....	0 2 8½	
586	21	Denis Guay	3			10			30			.....	0 6 9	
587	22	Benjamin Gauthier		5		52	8		26	40		.....	0 5 11½	
588	23	Joseph Vincent							15			.....	0 3 4½	

No. de référence.	No. du Terrier.	NOMS DES CENSITAIRES.	ÉTENDUE DE LA CONCESSION OU DU TERRAIN POSSÉDÉ. FRONT. Arpents.	Perches.	Pieds.	PROFONDEUR. Arpents.	Perches.	Pieds.	SUPERFICIE. Arpents.	Perches.	Pieds.	Emplacements ou Lots à bâtir, ou pour d'autres fins que pour des fins agricoles. VALEUR. £ s. d.	Montant de la Rente Constituée à être payée par le Censitaire. £ s. d.	Voyez référence au Plan
		Septième Rang.—(Suite.)												
589	24	Pierre Dupont	...	5	.	20	...	...	10	...	...	.....	0 2 3	622
590	25	Modeste Dugré	1	...	...	15	...	...	60	...	...	.....	0 13 6	623
591	26	Etienne Berthiaume	1	5	...	11	...	...	21	...	...	.....	0 4 8½	624
592	27	J. Bte. Martin	...	...	...	...	...	...	1	...	...	.....	0 0 2¼	625
593	28	J. Bte. Houle	3	...	...	10	...	...	30	...	...	.....	0 6 9	626
594	29	Pierre Dupont	...	5	...	35	2	...	17	60	...	.....	0 3 11¼	627
595	30	J. Bte. Houle	1	5	...	4	...	...	6	...	...	.....	0 1 4½	628
596	31	Augustin Décôteau	3	...	...	15	...	...	45	...	...	.....	0 10 1½	629
597	32	Louis Berthiaume	3	...	...	9	...	...	27	...	...	.....	0 6 1	630
598	33	J. Bte. Gauthier	1	5	...	50	9	...	76	35	...	.....	0 17 1¾	631
599	34	Charles Lesieur Freny	2	5	...	7	...	...	17	50	...	.....	0 3 11¼	632
600	35	Moïse Dupont	...	...	...	...	...	...	20	65	270	.....	0 4 8¾	633
601	36	Louis Alarie, fils	1	5	...	39	4	...	59	10	...	.....	0 13 3½	634
602	37	André Martin	1	5	...	9	...	...	13	50	...	.....	0 2 11	
603	38	Toussaint Biron	1	5	...	7	...	...	11	25	...	.....	0 2 6½	635
604	39	Joseph Lesieur	1	5	...	38	3	...	57	45	...	.....	0 12 11½	636
605	40	Pierre Alarie	...	5	...	51	9	...	25	95	...	.....	0 5 10¼	637
606	41	Moïse Alarie	...	5	...	51	9	...	25	95	...	.....	0 5 10¼	638
607	42	Antoine Quevillon	1	...	...	36	1	...	36	10	...	.....	0 8 1¾	639
608	43	Edouard Désaulniers	...	...	...	...	...	...	3	26	216	.....	0 0 8¼	640
609	44	Alexis Vincent	...	...	...	...	...	...	34	...	...	.....	0 7 7¼	641
610	45	Pierre Ricard	3	...	...	5	...	...	15	...	...	.....	0 3 4½	642
611	46	Léandre Ricard	3	2	...	5	...	...	16	...	...	.....	0 3 7¼	643
612	47	Antoine Gauthier	3	...	...	7	...	...	21	...	...	.....	0 4 8¾	644
613	48	Pierre Fortier	3	...	...	5	...	...	15	...	...	.....	0 3 4½	645
614	49	Thomas Ricard	3	...	...	3	...	...	9	...	...	.....	0 2 0½	646
615	50	Edouard Gauthier	2	...	...	44	6	...	89	20	...	.....	1 0 2¾	647
616	51	Charles Dupont	1	...	...	37	...	...	37	...	...	.....	0 8 4	648
617	52	Dame Mélanda Montour et Charles Malhiot	4	...	...	42	5	...	170	...	...	.....	.....	649
618	53	Joachim Désaulniers	...	...	...	...	...	...	4	50	...	.....	0 1 0	650
619	54	Heritiers N. Montour	...	...	...	...	...	...	511	70	...	.....	.....	651
620	55	Do.	6	...	...	58	...	...	348	...	...	.....	3 18 3½	652
621	56	Do.	1	5	...	7	...	...	10	50	...	.....	0 2 4½	653
														654
														655

Emplacements ou Lots à bâtir, ou pour d'autres fins que pour des fins agricoles. VALEUR. £ s. d.	Montant de la Rente Constituée à être payée par le Censitaire. £ s. d.	Voyez référence au lac.
.....	0 2 3	
.....	0 13 6	
.....	0 4 8½	
.....	0 0 2¾	
.....	0 6 9	
.....	0 3 11¼	
.....	0 1 4½	
.....	0 10 1½	
.....	0 6 1	
.....	0 17 1¾	
.....	0 3 11¼	
.....	0 4 8¾	
.....	0 13 3½	
.....	0 2 11	
.....	0 2 6½	
.....	0 12 11½	
.....	0 5 10¼	
.....	0 5 10¼	
.....	0 8 1¼	
.....	0 0 8¼	
.....	0 7 7¾	
.....	0 3 4½	
.....	0 3 7¼	
.....	0 4 8¾	
.....	0 3 4½	
.....	0 2 0½	
.....	1 0 2¾	
.....	0 8 4	
.....	.....	
.....	0 1 0	
.....	.....	
.....	3 18 3½	
.....	0 2 4½	

No. de référence.	No. du Terrier.	NOMS DES CENSITAIRES.	ÉTENDUE DE LA CONCESSION OU DU TERRAIN POSSÉDÉ. FRONT. Arpents.	Perches.	Pieds.	PROFONDEUR. Arpents	Perches.	Pieds	SUPERFICIE. Arpents.	Perches	Pieds.	Emplacements ou Lots à bâtir, ou pour d'autres fins que pour des fins agricoles. VALEUR. £ s. d.	Montant de la Rente Constituée à être payée par le Censitaire. £ s. d.	Voyez référence au lac.
		Concession Saint Charles.												
622	1	Dame Mélanda Montour et Charles Malhiot	...	.....	.....	.....			150	...	...	.....	.....	
623	2	Benjamin Duplessis	...	.....	.....	.....			....	46	..	.....	0 0 0½	
624	3	Toussaint Biron	2	.....		20	.....		40	...	...	.....	0 9 0	
625	4	Pierre Giroux	1	5	...	20	.....		30	...	...	.....	0 6 9	
626	5	J. Bte. Biron	...	.....	.....	.....			57	55	180	.....	0 12 11¼	
627	6	Louis Duplessis	1	.....	...	20	.....		20	...	...	.....	0 4 6	
628	7	Louis Gauthier, père	...	.....	.....	.....			31	50	...	.....	0 7 1¼	
629	8	Benjamin Gauthier	3	.....	...	10	.....		30	...	...	.....	0 6 9	
630	9	Benjamin Héroux	...	.....	.....	.....			1	25	...	.....	0 0 3¾	
631	10	Jean Dupont	2	.....		20	.....		40	...	...	.....	0 9 0	
632	11	Pierre Dupont	1	.....	...	20	.....		20	...	...	.....	0 4 6	
633	12	Adolphe Comeau	...	.....	.....	.....			32	50	...	.....	0 7 4	
634	13	Ludger Houle	1	5	...	20	.....		30	...	...	.....	0 6 9	
		Concession Saint Nicolas.												
635	1	Louis Pierre Martin	1	5	...	20	.....		90	...	...	.....	1 0 3	
636	2	Do.	...	.....	.....	.....			22	...	...	.....	0 4 11½	
637	3	Do.	...	.....	.....	.....			4	...	...	.....	0 0 10¾	
638	4	Honoré Vincent	1	5	...	20	.....		30	...	...	.....	0 6 9	
639	5	Do.	...	.....	.....	.....			8	50	...	.....	0 1 11	
640	6	Do.	...	.....	.....	.....			5	...	...	.....	0 1 1½	
641	7	Augustin Elie	4	.....		20	.....		80	...	...	.....	0 18 0	
642	8	Alexandre Berthiaume	...	.....	.....	.....			38	66	216	.....	0 8 7½	
643	9	François Elie	...	.....	.....	.....			58	...	...	.....	0 13 1	
644	10	Octave Gauthier	2	.....		12	.....		24	...	...	.....	0 5 4¾	
645	11	J. Bte. Berthiaume	2	.....		20	.....		40	...	...	.....	0 9 0	
646	12	Louis Paquin, père	...	5	...	20	.....		10	...	...	.....	0 2 3	
647	13	Louis Paquin, fils	...	5	...	20	.....		10	...	...	.....	0 2 3	
648	14	J. Bte. Berthiaume	3	.....		7	.....		21	...	...	.....	0 4 8¾	
649	15	Do.	...	.....	.....	.....			3	...	...	.....	0 1 1¼	
650	16	Louis Paquin	1	5	...	12	.....		18	...	...	.....	0 4 0½	
651	17	Do.	...	5	...	20	.....		10	...	...	.....	0 2 3	
652	18	Flavien Berthiaume	2	.....		20	.....		40	...	...	.....	0 9 0	
653	19	Alexis Vincent	2	.....		6	.....		12	...	...	.....	0 2 8½	
654	20	Augustin Thibault	...	5	...	20	.....		10	...	...	.....	0 2 3	
655	21	Do.	1	5	...	8	.....		12	...	...	.....	0 2 8½	

No. de référence	No. du Terrier.	NOMS DES CENSITAIRES.	ÉTENDUE DE LA CONCESSION OU DU TERRAIN POSSÉDÉ. FRONT. Arpents.	Perches.	Pieds.	PROFONDEUR. Arpents.	Perches.	Pieds.	SUPERFICIE. Arpents.	Perches	Pieds.	Emplacements ou Lots à bâtir, ou pour d'autres fins que pour des fins agricoles. VALEUR. £ s. d.	Montant de la Rente Constituée à être payée par le Censitaire. £ s. d.	Nouvelle numérotation des lots.
		Concession Saint Nicolas.— (Suite.)												
656	22	Noël Dufresne	1	5	...	20	...	...	30	...	...	.....	0 6 9	69.
657	23	Antoine Comeau	2	...	...	12	...	...	24	...	...	.....	0 5 4½	69.
658	24	Fréderic Abran, fils	1	...	...	20	...	...	20	...	...	.....	0 4 6	69
659	25	Xavier Abran	1	...	...	20	...	...	20	...	...	.....	0 4 6	693
660	26	Louis Duplessis	3	...	...	12	...	...	36	...	...	.....	0 8 4½	696
661	27	Joseph Dufresne	1	5	...	20	...	...	30	...	...	.....	0 6 9	697
662	28	Léon Berthiaume	3	...	...	20	...	...	60	...	...	.....	0 13 6	698
663	29	Do.	2	...	...	12	...	...	24	...	...	.....	0 5 4½	699
664	30	Do.	1	...	...	10	...	...	10	...	...	.....	0 2 3	700
665	31	Augustin Elie	1	...	...	10	...	...	10	...	...	.....	0 2 3	701
666	32	Etienne Délauriers	2	...	...	20	...	...	40	...	...	.....	0 9 0	702
667	33	Pierre Lord	1	...	...	20	...	...	20	...	...	.....	0 4 6	703
668	34	Pierre Lord, fils	2	5	...	12	...	...	30	...	...	.....	0 6 9	704
669	35	Olivier Lord	...	...	...	...	...	...	45	...	...	.....	0 10 1½	705
670	36	Frs. Bourassa	1	...	...	12	...	...	12	...	...	.....	0 2 8½	706
671	37	Do.	...	...	...	...	...	...	12	...	...	.....	0 2 8½	707
672	38	William Hooper	...	7	9	20	...	...	15	...	...	.....	0 3 4½	708
673	39	Augustin Décôteau	5	...	...	10	...	...	50	...	...	.....	0 11 3	709
674	40	Augustin Lord	1	...	...	15	...	...	15	...	...	.....	0 3 4½	710
675	41	Charles Lesieur Freny	...	6	...	20	...	...	12	...	...	.....	0 2 8½	711
676	42	Alexandre Pothier	1	5	...	20	...	...	30	...	...	.....	0 6 9	712
677	43	Joseph Teesdale	1	...	...	20	...	...	20	...	...	.....	0 4 6	713
678	44	Michel Bourassa	1	...	...	12	...	...	12	...	...	.....	0 2 8½	714
679	45	Edouard Désaulniers	...	9	...	20	...	...	18	...	...	.....	0 4 0½	715
680	46	J. Bte. Charland	1	...	...	40	...	...	40	...	...	.....	0 9 0	716
681	47	Veuve Pierre Proulx	1	...	...	40	...	...	40	...	...	.....	0 9 0	717
682	48	Antoine St. Louis	1	...	...	40	...	...	40	...	...	.....	0 9 0	
683	49	Alexis Gélinas	...	...	...	...	...	...	13	...	...	.....	0 2 11½	
684	50	Do.	...	...	...	...	...	...	4	58	288	.....	0 1 0½	
685	51	Louis Gélinas	...	...	...	...	...	...	24	33	288	.....	0 5 5½	718
686	52	Edouard Désaulniers	2	...	...	20	...	...	40	...	...	.....	0 9 0	719
687	53	Gonzague Bellemare	1	5	...	20	...	...	30	...	...	.....	0 6 9	720
688	54	Jacques Beatty	2	...	...	20	...	...	40	...	...	.....	0 9 0	721
689	55	Daniel Beatty	1	...	...	20	...	...	20	...	...	.....	0 4 6	722
690	56	Thomas Ricard	1	...	...	20	...	...	20	...	...	.....	0 4 6	723
691	57	Do.	...	...	...	...	...	...	7	80	...	.....	0 1 9	724

No. de référence.	No. du Terrain.	NOMS DES CENSITAIRES.	ÉTENDUE DE LA CONCESSION OU DU TERRAIN POSSÉDÉ. FRONT. Arpents	Perches	Pieds	PROFONDEUR. Arpents	Perches	Pieds	SUPERFICIE. Arpents	Perches	Pieds	Emplacements ou Lots à bâtir, ou pour d'autres fins que pour des fins agricoles. VALEUR. £ s. d.	Montant de la Rente Constituée à être payée par le Censitaire. £ s. d.	Voyez réserves au bas.
		Concession Saint Nicolas.— (Suite.)												
692	58	J. Bte. Martin							30				0 6 9	
693	59	Rémi Dussault	1	5		20			30				0 6 9	
694	60	David Tseedale	1	5		15			22	50			0 5 0	
695	61	Do.		7	9	20			15				0 3 4½	
696	62	Joachim Désauniers		7	9	20			15				0 3 4½	
697	63	Do.		7	9	20			15				0 3 4½	
698	64	Luc Lacombe							13				0 2 11¼	
699	65	Joseph Lemay	1	5		20			30				0 6 9	
700	66	Joseph Gauthier	3			20			60				0 13 6	
701	67	Olivier Décôteau		7	9	20			15				0 3 4½	
702	68	Do.		5		14			7				0 1 7	
703	69	Joseph Décôteau	1	5		20			30				0 6 9	
704	70	Pierre Rivard	1	5		10			15				0 3 4½	
705	70	Do.	1	5		20			30				0 6 9	
706	71	Louis Tousignan	1			20			20				0 4 6	
707	72	Edouard Berthiaume	2			12			24				0 5 4¾	
708	73	Narcisse Deslauriers	1	5		17	5		26	25			0 5 10½	
709	74	Alexis Thibault	1	5		17	5		26	25			0 5 10½	
710	75	J. Bte. Héroux	1	5		17	5		26	25			0 5 10½	
711	76	Edouard Milot	1	5		17	5		26	25			0 5 10½	
712	77	Augustin Béland	2			10			20				0 4 6	
713	78	Joseph Langlois	2			20			40				0 9 0	
714	79	Augustin Magnan							3				0 0 8¼	
715	80	Repris. —— Bellefeuille	1			12			12				0 2 8½	
716	81	Augustin Thibault	1	5		2			3				0 0 8¼	
717	82	Joseph Vincent							24				0 5 4¾	
		Concession Brise Culottes.												
718	1	Michel Bourassa		7	9	20			15				0 1 3	
719	2	J. Bte. Houle	1	5		15			22	50			0 1 10½	
720	3	Do.		7	9	26			19	50			0 1 7½	
721	4	Do.	3			20			60				0 5 0	
722	5	Do.							65	50			0 14 9	
723	6	Joseph Houle							26	66	216		0 2 2¼	
724	7	Mineurs M. Bourassa							12	44	144		0 1 0½	

No. de réference.	No. du Terrier.	NOMS DES CENSITAIRES.	ÉTENDUE DE LA CONCESSION OU DU TERRAIN POSSÉDÉ — FRONT. Arpents.	Perches.	Pieds.	PROFONDEUR. Arpents.	Perches.	Pieds.	SUPERFICIE. Arpents.	Perches.	Pieds.	Emplacements ou Lots à bâtir, ou pour d'autres fins que pour des fins agricoles. VALEUR. £ s. d.	Montant de la Rente Constituée à être payée par le Censitaire. £ s. d.	Lettre référence au Plan.
		***Concession Brise Culottes.*— (Suite.)**												
725	8	Augustin Décôteau							3	77	252	.....	0 0 4	
726	9	Do.	3			22			66			.....	0 5 6	
727	10	Charles Lesieur Freny	1	5		20			30			.....	0 2 9½	
728	11	Do.							35	10		.....	0 1 5½	
729	12	Edouard Dufresne	4			13	5		54			.....	0 3 1½	
730	13	Frs. Elie		7	9	30			22	50		.....	0 1 10½	
731	14	Pierre Bourassa	2			14			28			.....	0 2 4	
732	15	Thomas Bourassa	2			14			28			.....	0 2 4	
733	16	Henri Deshauriers	1	7	9	26			45	50		.....	0 1 6	
734	17	Alexis Vincent							31			.....	0 7 7½	
		Première Concession, Grande Rivière Yamachiche.												
735	1	Jean Gagnon	3			25			75			.....	0 6 3	
736	2	Do.		7	9	25			18	75		.....	0 1 6½	
737	3	Do.	1	7	9	6			10	50		.....	0 0 10½	
738	4	François Gélinas	1	5		40			60			.....	0 5 0	
739	5	Antoine Samson	2			30			60			.....	0 5 0	
740	6	François Déroche	3			30			90			.....	0 7 0	
741	7	Louis Pitard	2			40			80			.....	0 8 2	
742	8	Charles Tousignan	1	5		30			45			.....	0 3 6	
743	9	Do.	1	5		32			48			.....	0 4 1½	
744	10	Do.		7	9	30			22	50		.....	0 1 9	
745	11	Jean Audet	2	2	9	30			67	50		.....	0 5 3	
746	12	Do.	1	7		34	3		58	31		.....	0 7 3	
747	13	Frs. Bastavache	2			30			60			.....	0 5 0	
748	14	Firmin Bastavache	2			30			60			.....	0 5 0	
749	15	William Drew	3			25			75			.....	0 7 6	
750	16	Do.							68			.....	0 1 10½	
751	17	Oliv. Langlois et Ls. Lamothe							8			.....	0 5 1	
752	18	Frs. Samson	2			30			60			.....	0 5 0	
753	19	Do.	1	5		3			4	50		.....	0 0 11	
754	20	Pierre Bourassa	1			5			5			.....	0 0 5	
755	21	Do.							7			.....	0 0 7	
756	22	Amable Gauthier	2	5		30			75			.....	0 5 5	
757	23	Raphaël Boucher	2			38	5		77			.....	0 5 10	

No. de référence.	No. du Terrier.	NOMS DES CENSITAIRES.	ÉTENDUE DE LA CONCESSION OU DU TERRAIN POSSÉDÉ — FRONT. Arpents	Perches	Pieds	PROFONDEUR. Arpents	Perches	Pieds	SUPERFICIE. Arpents	Perches	Pieds	Emplacements ou Lots à bâtir, ou pour d'autres fins que pour des fins agricoles. VALEUR £ s. d.	Montant de la Rente Constituée à être payée par le Censitaire. £ s. d.	Voyez réserves au bas.
		***Première Concession, Grande Rivière Yamachiche.*— (Suite.)**												
758	24	Mineurs Ls. Lapierre	1	5		30			45				0 3 9	
759	25	Do.	2			5			10				0 0 10	
760	26	J. Bte. Houle	1	5		30			45				0 3 6	
761	27	Do.	1			40			40				0 2 1	
762	28	Pierre Ricard	2			36			72				0 4 1½	
763	29	J. Bte. Duval		5		40			20				0 1 4½	
764	30	Antoine Désaulniers	2			30			60				0 5 0	
765	31	Do.		9		20			18				0 1 6	
766	32	Adolphus Rivière							112	50			0 7 6	
767	33	Do.	3	5		7	5		26	25			0 1 8	
768	34	Joseph Lesieur Freny	1	5		39			58	50			0 4 4¾	
769	35	Do.							11				0 1 4½	
770	36	Antoine Lesieur Freny							11				0 1 4½	
771	37	Firmin Lesieur Freny							26	43			0 1 8¾	
772	38	Thomas Bourassa	1	2		31			40	80				
773	39	Do.	1			29			29				0 3 9	
774	40	Joseph Ricard	1	6		24			38	40			0 3 2½	
775	41	Do.							5	22	162		0 0 5½	
776	42	Antoine Gauthier	2			40			80				0 4 2	
777	43	Do.		2	9	36			9				0 0 5	
778	44	Ignace Vaillancourt							4	25			0 0 2¼	
779	45	Raphael Bourassa		4		24			9	60			0 0 5½	
780	46	Do.		4		24			9	60			0 0 5½	
781	47	Do.		3		5	5		1	65			0 0 1	
782	48	Thomas Ricard	1	5		40			60				0 4 2½	
783	49	Do.		7	9	40			30				0 2 1	
784	50	Antoine Ricard	2			40			80				0 5 3½	
785	51	J. Bte. Martin	1	5		40			60				0 5 0	
786	52	Onézime Fournier		5		40			20				0 1 4½	
787	53	Gonzague Grenier	1	5		25			37	50			0 2 7½	
788	54	Do.	1	5		8			12				0 0 3	
789	55	Do.		3		5			1	50			0 0 2¼	
790	56	Do.		3		5			1	50			0 0 2¼	
791	57	Nicolas Michelin		3		8			2	40			0 0 6	
792	58	Nicolas Michelin, fils		3		8			2	40			0 0 6	

No. de référence.	No. du Terrier.	NOMS DES CENSITAIRES.	ÉTENDUE DE LA CONCESSION OU DU TERRAIN POSSÉDÉ. FRONT. Arpents.	Perches.	Pieds.	PROFONDEUR. Arpents.	Perches.	Pieds.	SUPERFICIE. Arpents.	Perches.	Pieds.	Emplacements ou Lots à bâtir, ou pour d'autres fins que pour des fins agricoles. VALEUR. £ s. d.	Montant de la Rente Constituée à être payée par le Censitaire. £ s. d.	Voyez référence au lac.
		Première Concession, Grande Rivière Yamachiche.— (Suite.)												
793	59	Frs. Déroche	3			30			90				0 6 3	823
794	60	Jean Rivière	2	1		4			8	40			0 0 7½	826
795	61	Mineurs Jos. Boucher							22	50			0 0 7½	827
796	62	Antoine Rivière	1	5		25			37	50			0 2 9	828
797	63	Do.							11	55	180		0 1 3	829
798	64	Veuve Paul Aubry							25	66	216		0 0 10	830
799	65	Do.	3			4	5		13	50			0 1 10	831
800	66	Adolphus Rivière							1				0 0 1	832
801	67	Frs. Isabelle							54				0 4 10	833
802	68	Do.							27				0 2 6	834
803	69	Do.	1	5		10			15				0 1 0	835
804	70	Régis Isabelle	2			3			6				0 0 6	836
805	71	Edouard Milot							7				0 0 7	837
806	72	Joseph Garceau							7				0 0 7	838
807	73	Charles Dupont	2			30			60				0 5 0	839
808	74	Do.	3			22			66				0 5 6	840
809	75	Joseph Boisvert							20				0 4 6	841
810	76	Charles Lesieur	1	5		20			30				0 2 6	842
		Seconde Concession.												843 844 845
811	1	Jean Gagnon		7	9	20			1				0 1 3	846
812	2	Antoine Lesieur Freny	1	5		21			31	50			0 7 1½	847
813	3	Do.	4	5		1			4	50			0 1 0½	848
814	4	Paul Lesieur		7	9	20			15				0 3 4½	849
815	5	Joseph Mondor		7	9	20			15				0 3 4½	850
816	6	Calixte Geffrard	1			20			20				0 4 6	851
817	7	Antoine Lesieur Freny, fils		7	9	10			7	50			0 1 8½	852
818	8	Léandre Ricard		7	9	10			7	50			0 1 8½	853
819	9	François Gélinas	1			20			20				0 4 6	854
820	10	Do.		7	9	12			9				0 2 0½	855
821	11	Charles Beatty		7	9	12			9				0 2 0½	856
822	12	François Gélinas	1			20			20				0 4 6	857
823	13	J. Bte. Bourassa							17	40			0 3 7½	858
824	14	Do.							3				0 0 11	859

No. de référence.	No. du Terrier.	NOMS DES CENSITAIRES.	ÉTENDUE DE LA CONCESSION OU DU TERRAIN POSSÉDÉ. FRONT. Arpents.	Perches.	Pieds.	PROFONDEUR. Arpents.	Perches.	Pieds.	SUPERFICIE. Arpents.	Perches.	Pieds.	Emplacements ou Lots à bâtir, ou pour d'autres fins que pour des fins agricoles. VALEUR. £ s. d.	Montant de la Rente Constituée à être payée par le Censitaire. £ s. d.	Voyez référence au bas.
		Seconde Concession, Grande Rivière Yamachiche.— (Suite.)												
825	15	Augustin Bourassa	2	5		20			50				0 4 7	
826	16	Do.	3			10			30				0 2 9	
827	17	Joseph Garceau							45				0 3 9	
828	18	François Isabelle							4					
829	19	Do.							15				0 1 3	
830	20	J. Bte. et Michel Houle							89					
831	21	Do.							56				0 14 4½	
832	22	Jean Gagnon, fils		5		20			10				0 0 7	
833	23	Alexandre Daveluy							9				0 2 0½	
834		Léandre Lord							9				0 2 0½	
835	25	Antoine Samson	2			28			56				0 4 8	
836	26	Frs. Desrocher	1	5		20			30				0 2 5½	
837	27	Louis Pitard	1			30			30				0 2 10	
838	28	Charles Tousignan	3			20			60				0 5 0	
839	29	Jean Audet	2			30			60				0 5 0	
840	30	Frs. Bastavache		7	9	20			15				0 1 3	
841	31	Do.	1			5			5				0 1 1½	
842	32	Firmin Bastavache		7	9	20			15				0 1 3	
843	53	Do.	1			5			5				0 1 1½	
844	34	François Samson	2			24			48				0 4 0	
845	35	Do.	3			10			30				0 6 9	
846	36	Pierre Bourassa	1	5		5	5		8	25			0 0 8¼	
847	37	Do.	1			20			20				0 1 8	
848	38	Do.	1			10			10				0 2 3	
849	39	Amable Gauthier	1			30			30				0 2 10	
850	40	Raphaël Boucher	1			20			20				0 4 6	
851	41	Mineurs Ls. Lesieur Lapierre	1	5		5	5		8	25			0 1 10	
852	42	Honoré Duplessis							19	81	81		0 4 4½	
853	43	Joseph St. Louis							22	50			0 5 0¾	
854	44	Do.	3	5		2			7				0 1 7	
855	45	J. Bte. Martin							22	50			0 5 0¾	
856	46	J. Bte. Houle							20	25			0 4 6½	
857	47	J. Bte. Duval		7	9	20			15				0 1 4½	
858	48	Antoine Désaulniers		2	9	20			5				0 0 3½	
859	49	Joseph Lesieur Freny	1	5		33			49	50			0 11 1¾	

No. de référence	No. du Terrier.	NOMS DES CENSITAIRES.	ÉTENDUE DE LA CONCESSION OU DU TERRAIN POSSÉDÉ. FRONT. Arpents.	Perches.	Pieds.	PROFONDEUR. Arpents.	Perches.	Pieds.	SUPERFICIE. Arpents.	Perches.	Pieds.	Emplacements ou Lots à bâtir, ou pour d'autres fins que pour des fins agricoles. VALEUR. £ s. d.	Montant de la Rente Constituée. £ s. d.	Voyez référence au titre.
		Seconde Concession, Grande Rivière Yamachiche.— (Suite.)												
860	50	Joseph Lesieur Freny	...	3	...	21	...	...	6	30	...	.....	0 1 4¾	
861	51	Thomas Bourassa	3	...	...	20	...	...	60	...	...	.....	0 5 0	
862	52	Do.	3	...	...	10	...	...	30	...	...	.....	0 6 9	
863	53	Joseph Ricard	1	6	...	20	...	...	32	...	...	.....	0 2 8	
864	54	Do.	1	6	...	10	...	...	16	...	...	.....	0 3 7¼	
865	55	J. Bte. Charland	...	...	...	...	...	...	25	...	...	.....	0 5 7½	
866	56	Thomas Drew	...	...	...	...	...	...	23	91	216	.....	0 4 3¾	
867	57	Do.	1	5	...	12	...	...	18	...	...	.....	0 4 0¾	
868	58	Do.	1	5	...	20	...	...	30	...	...	.....	0 2 7	
869	59	Antoine Gauthier	3	...	...	20	...	...	60	...	...	.....	0 5 0	
870	60	Alexis Gélinas	...	7	9	5	...	...	3	75	...	.....	0 0 9	
871	61	Antoine Duchêne	1	...	...	20	...	...	20	...	...	.....	0 4 6	
872	62	Olivier Lesieur	1	...	...	20	...	...	20	...	...	.....	0 4 6	
873	63	Léandre Lord	...	5	...	20	...	...	10	...	...	.....	0 2 3	
874	64	Adolphus Daveluy	...	...	...	...	...	...	5	...	...	.....	0 1 0	
875	65	Antoine Ricard	3	4	...	10	...	...	30	...	...	.....	0 2 6	
876	66	Raphaël Bourassa	...	4	...	20	...	...	8	...	...	.....	0 0 8½	
877	67	Do.	...	...	...	10	...	...	4	...	...	.....	0 0 10¾	
878	68	Thomas Ricard	2	...	...	5	...	...	10	...	...	.....	0 2 3	
879	69	J. Bte. Martin	...	...	...	...	...	...	1	...	...	.....	0 0 2¼	
880	70	Onézime Fournier	...	7	9	20	...	...	15	...	...	.....	0 1 4½	
881	71	Joseph Boisvert	1	...	...	20	...	...	20	...	...	.....	0 4 6	
													£168 4 1¼	

PROVINCE DU CANADA, BAS CANADA.

Je soussigné, NORBERT DUMAS, un des Commissaires en vertu de l'Acte Seigneurial de 1854, certifie avoir fait, conformément à la loi, le présent Cadastre de la Seigneurie de La Pointe du Lac. Et maintenant, en procédant à clore, comme je clos finalement, par les présentes, le dit Cadastre, je fixe la valeur totale des divers droits et biens lucratifs de la dite Seigneurie aux sommes suivantes, viz :—

	$	cts.
1. Valeur des Cens et Rentes	11,213	66
2. Valeur des Lods et Ventes	4,681	66
3. Valeur du Moulin Banal	3,600	00
4. Valeur des Manoir et Domaine Seigneuriaux	6,800	00
	$ 26,295	32

Le Seigneur n'a droit à aucune autre indemnité, et il n'y a aucuns autres droits ni biens lucratifs à estimer dans cette dite Seigneurie, outre ceux qui apparaissent et qui sont énumérés ci-dessus.

De sorte que la valeur totale de la dite Seigneurie se trouve être de la somme de vingt-six mille deux cent quatre-vingt-quinze piastres et trente-deux centins, à laquelle somme je la fixe.

Daté à Montréal, ce 25 Mai, 1858.

NORBERT DUMAS,
Commissaire.

Province du Canada,
Bas Canada.

Je, soussigné, NORBERT DUMAS, un des Commissaires en vertu de l'Acte Seigneurial Refondu, ai fait, en triplicata et conformément à la loi, le présent cadastre abrégé de la seigneurie de la Pointe du Lac.

Les rentes constituées, payables aux seigneurs de cette seigneurie par les Censitaires d'icelle, et la valeur des droits casuels, pour l'abolition desquels une indemnité est accordée, par le Gouvernement de cette Province, aux dits seigneurs, pour le rachat du droit de lods et ventes, sont celles qui apparaissent au présent Cadastre.

De plus les droits de la Couronne, dans cette seigneurie, consistent dans le droit de Quint, lequel droit de Quint est computé, en formant une année commune sur le Quint accru dans le Bas Canada, pendant les vingt-cinq années immédiatement antérieures à la passation de l'Acte Seigneurial de 1854, et réparti sur la dite seigneurie, en vertu des dispositions du dit acte, et se monte à une somme annuelle de dix-neuf piastres et soixante-et-douze centins..... $19 72

Et en foi de tout ce que dessus j'ai signé

Montréal, 24 Janvier, 1861.

Commissaire sous l'Acte Seigneurial Refondu.

POINTE DU LAC.

l'Acte Seigneurial Refondu, ai
igneurie de la Pointe du Lac.

ie par les Censitaires d'icelle,
accordée, par le Gouvernement
, sont celles qui apparaissent au

dans le droit de Quint, lequel
int accru dans le Bas Canada,
l'Acte Seigneurial de 1854, et
nonte à une somme annuelle de
..... $19 72

Montréal, 24 Janvier, 1861.

us l'Acte Seigneurial Refondu.

No. 65.

CANADA, B. C.

Procédés sous l'Acte Seigneurial de 1854 et ses amendements.

CADASTRE ABRÉGÉ

DE LA

SEIGNEURIE DE LA RIVIÈRE DU LOUP,

POSSÉDÉE PAR LES DAMES RELIGIEUSES DES URSULINES DES TROIS RIVIÈRES.

Fait le 24 Janvier, 1861, par NORBERT DUMAS, Ecuyer, Commmissaire.

INDEX DES CONCESSIONS, ETC.,

AU

CADASTRE ABRÉGÉ

DE LA

SEIGNEURIE DE LA RIVIÈRE DU LOUP.

	Page.
Concession Sud-Est de la Grande Rivière du Loup	3
Concession Nord-Ouest de la Grande Rivière du Loup	7
Concession de la Petite Rivière du Loup	11
Concession de L'Ancienne Commune du Fief St. Antoine	14
Concession dite Prairies de la Pointe aux Foins	15
Village de la Rivière du Loup	16
Concession de la Baie des Ouimes	19
Concession du Petit Bois	21
Concession de Beauséjour	22
Concession dite Village des Carles et Carrières	24
Concession de Fontarabie	26
Concession de Grandpré	30
Concession dite Village des Paquins	33

No. de référence	No. du Terrier.	NOMS DES CENSITAIRES.	ÉTENDUE DE LA CONCESSION OU DU TERRAIN POSSÉDÉ. FRONT. Arpents.	Perches.	Pieds.	PROFONDEUR. Arpents.	Perches.	Pieds.	SUPERFICIE. Arpents.	Perches.	Pieds.	Emplacements ou Lots à bâtir, ou pour d'autres fins que pour des fins agricoles. VALEUR. £ s. d.	Montant de la Rente Constituée à être payée par le Censitaire. £ s. d.	Voyez référence au bas.
		Concession Sud-Est de la Grande Rivière du Loup.												
1	1	Charles Bellemare	2	5		20			50				0 2 4	
2	2	Do.							1	49			0 0 1	
3	3	Antoine Houde		9		20			18				0 1 8½	
4	3	Isaac Féron							59				0 4 7	
5	4	Do.	6	4	12	2			7	32			0 0 11	

PAGE
re du Loup..... 16
aie des Ouimes..... 19
Bois..... 21
séjour..... 22
lage des Carles et Carrières. 24
arabie..... 26
dpré..... 30
lage des Paquins..... 33

ERRATA.

No. de référence.		NATURE DE L'ERREUR.			
	Entête du Cadastre.....	*au lieu de*	Religieuses des Ursulines	*lisez*	Religieuses Ursulines
104	Nom.....	"	Do.....	"	Do. fils
143	Do.	"	Houle.....	"	Houde
555	Do.	"	Eléonore	"	Eléodore
1042	Rente Constituée.....	"	£0 4 9.....	"	£0 4 7

Rivière du Loup. No. 65.

17	13	Isaac Féron	1			6			6				0 0 11	
18	13, 15	Hercule Méthot	1			3	5		3	50			0 0 5	
19	14	Jos. Fortin & Frères	1			10			10				0 1 3½	
20	16	Do.	1			1	5		1	50			0 0 2	
21	17	Thomas Féron	1			17			17				0 1 11	
22	18, 21	Frs. X. Loranger et Thomas Bellemare							134	25			0 15 10½	
23	20	Frs. Fortin & Frères							51				0 5 5	
24	19, 22	Sophie Dutremble							57				0 6 7	
25	21	Jos. M. Lamothe							11	50			0 1 0	
26	23	Jos. Désorcy	2	5		25			62	50			0 5 0	
27	24	Sophie Dutremble	3			10			30				0 1 2	
28	25	Antoine Belle		5		25			12	50			0 1 0	
29	26	Do.							12	50			0 1 3	
30	26	Frs. X. Lambert							8	62			0 1 1½	
31	27	Antoine Belle							41				0 4 2	
32	27	La Corporation des Ecoles								50				
33	28	Onézime Bergeron							38				0 6 2	
34	29	Do.							26	30			0 1 11	
35	29	Félix Laflèche							23	70			0 1 10	

INDEX DES CONCESSIONS, ETC.,

AU

CADASTRE ABRÉGÉ

DE LA

SEIGNEURIE DE LA RIVIÈRE DU LOUP.

No. de référence	No. du Terrier.	NOMS DES CENSITAIRES.	ÉTENDUE DE LA CONCESSION OU DU TERRAIN POSSÉDÉ. FRONT. Arpents.	Perches.	Pieds.	PROFONDEUR. Arpents.	Perches.	Pieds.	SUPERFICIE. Arpents.	Perches	Pieds.	Emplacements ou Lots à bâtir, ou pour d'autres fins que pour des fins agricoles. VALEUR. £ s. d.	Montant de la Rente Constituée à être payée par le Censitaire. £ s. d.	Voyez référence au Plan.
		Concession Sud-Est de la Grande Rivière du Loup.												
1	1	Charles Bellemare	2	5		20			50				0 2 4	
2	2	Do.							1	49			0 0 1	
3	3	Antoine Houde		9		20			18				0 1 8½	
4	3	Isaac Féron							59				0 4 7	
5	4	Do.	6	4	12	2			7	32			0 0 11	
6	5	Do.		3		20			9				0 0 6½	
7	5	Do.				9			14	95			0 1 8	
8	5	Do.	1	5		10			15				0 1 0½	
9	6	Joseph Fortin							3				0 0 3½	
10	7	Charles Bellemare	1			12			12				0 1 3½	
11	8	Antoine Houde							22				0 2 2½	
12	8	Charles Gélinas							11				0 1 3½	
13	9	François Fortin							24	75			0 2 7	
14	10	Do.	3			24			72				0 9 2	
15	11	Louis Pratte		5		5			2	50			0 0 5	
16	12	Daniel Lavergne	1			10			10				0 1 0	
17	13	Isaac Féron	1			6			6				0 0 11	
18	13, 15	Hercule Méthot	1			3	5		3	50			0 0 5	
19	14	Jos. Fortin & Frères	1			10			10				0 1 3½	
20	16	Do.	1			1	5		1	50			0 0 2	
21	17	Thomas Féron	1			17			17				0 1 11	
22	18, 21	Frs. X. Loranger et Thomas Bellemare							134	25			0 15 10½	
23	20	Frs. Fortin & Frères							51				0 5 5	
24	19, 22	Sophie Dutremble							57				0 6 7	
25	21	Jos. M. Lamothe							11	50			0 1 0	
26	23	Jos. Désorcy	2	5		25			62	50			0 5 0	
27	24	Sophie Dutremble	3			10			30				0 1 2	
28	25	Antoine Belle		5		25			12	50			0 1 0	
29	26	Do.							12	50			0 1 3	
30	26	Frs. X. Lambert							8	62			0 1 1½	
31	27	Antoine Belle							41				0 4 2	
32	27	La Corporation des Ecoles								50				
33	28	Onézime Bergeron							38				0 6 2	
34	29	Do.							26	30			0 1 11	
35	29	Félix Laflèche							23	70			0 1 10	

No. de référence.	No. du Terrier.	NOMS DES CENSITAIRES.	ÉTENDUE DE LA CONCESSION OU DU TERRAIN POSSÉDÉ. FRONT. Arpents.	Perches.	Pieds.	PROFONDEUR. Arpents.	Perches.	Pieds.	SUPERFICIE. Arpents.	Perches.	Pieds.	Emplacements ou Lots à bâtir, ou pour d'autres fins que pour des fins agricoles. VALEUR. £ s. d.	Montant de la Rente Constituée à être payée par le Censitaire. £ s. d.	Voyez référence au bas.
		Concession Sud-Est de la Grande Rivière du Loup.— (Suite.)												
36	30	Félix Laflèche	...	...	...	...	...	...	27	30	...	.....	0 2 7	
37	31	Noël Béland	...	...	...	...	...	...	73	...	...	.....	0 5 0	
38	32	Olivier Béland	...	...	...	...	...	...	75	...	...	.....	0 5 1	
39	33	Louis St. Amand	1	...	...	27	...	...	27	...	...	.....	0 2 8½	
40	34	Noël Béland	...	...	...	...	...	...	7	50	...	.....	0 0 9	
41	35	Olivier Béland	...	...	...	...	...	...	25	...	...	.....	0 2 3	
42	36	Do.	...	...	...	...	...	...	19	50	...	.....	0 2 7	
43	36	André St. Amand	...	...	...	...	...	...	18	...	...	.....	0 1 6	
44	36	L. H. Gauvreau	...	...	...	...	...	...	18	...	...	.....	0 1 6	
45	35	Sophie Dutremble	2	...	...	12	...	...	24	...	...	.....	0 2 2½	
46	36	Raphaël B. St. Arnault	...	...	...	...	...	...	1	...	...	15 0 0	0 0 3	
47	36	Prudent Boulanger	...	...	...	...	...	...	29	10	...	.....	0 4 1	
48	37, 43	François Voisard	...	...	...	...	...	...	24	...	...	.....	0 4 3½	
49	38	Augustin Lambert	1	5	...	30	...	...	45	...	...	.....	0 3 9	
50	13, 15	Félix Houde	1	...	...	1	...	...	1	...	...	.....	0 0 1½	
51	39	Benjamin Voisard	1	5	...	30	...	...	15	...	...	.....	0 3 1	
52	40	André Declos	...	3	...	9	7	...	2	91	...	.....	0 0 4	
53	41	Louis & Narcisse St. Onge	...	...	...	...	...	...	30	...	...	.....	0 2 4	
54	41	Frs. Voisard	...	...	...	...	...	...	3	...	...	.....	0 0 2	
55	42	Do.	1	5	...	27	...	...	40	50	...	.....	0 2 10½	
56	41	Isidore Lambert	1	5	...	20	...	...	30	...	...	.....	0 1 8	
57	44	Louis Pratte	...	...	...	...	...	...	...	50	...	100 0 0	0 0 2½	
58	45	George Lamirande	...	...	...	...	...	...	29	...	...	.....	0 3 [illegible]	
59	46	Frs. Voisard	...	...	...	...	...	...	34	20	...	.....	0 2 11	
60	47	Narcisse Pratte	1	3	...	20	...	...	26	...	...	.....	0 2 2½	
61	47	Pierre Tessier	1	3	...	20	...	...	26	...	...	.....	0 2 2½	
62	48	Veuve Charles Clairemont	...	...	...	...	...	...	25	...	...	.....	0 2 5	
63	49	Veuve Pierre Brousseau	...	...	...	...	...	...	11	...	...	.....	0 1 5	
64	49	Frs. Béliveau	...	...	...	...	...	...	...	50	...	.....	0 0 6	
65	50, 51	J. Bte. Loranger	...	...	...	...	...	...	15	...	...	.....	0 3 1½	
66	52	André Declos	...	...	...	...	...	...	69	8	...	.....	0 6 11½	
67	53	J. Bte. Loranger	...	...	...	...	...	...	...	85	...	.....	0 0 2½	
68	53	Do.	1	6	...	22	7	...	36	37	...	.....	0 4 11	
69	53	Louis Lemaitre Belnois	...	...	...	...	...	...	...	...	9520	75 0 0	0 0 2½	
70	53	Antoine Duval	...	...	...	...	...	...	...	...	7926	50 0 0	0 0 7½	
71	54	Louis Lemaitre Belnois	...	...	...	...	...	...	1	76	...	.....	0 0 2	

No. de référence.	No. du Terrier.	NOMS DES CENSITAIRES.	ETENDUE DE LA CONCESSION OU DU TERRAIN POSSÉDÉ — FRONT. Arpents	Perches	Pieds	PROFONDEUR. Arpents	Perches	Pieds	SUPERFICIE. Arpents.	Perches	Pieds	Emplacements ou Lots à bâtir, ou pour d'autres fins que pour des fins agricoles. VALEUR. £ s. d.	Montant de la Rente Constituée à être payée par le Censitaire. £ s. d.	Voyez référence au bas.
		Concession Sud-Est de la Grande Rivière du Loup.— (Suite.)												
72	54	Antoine Duval							27	67	9	.....	0 2 11½	
73	54	Pierre Fortier										125 0 0	0 0 1	
74	54	Dlle. Louise Fortier										25 0 0	0 0 3	
75	55	Edouard Dorval										25 0 0	0 0 1	
76	55	J. Bte. Loranger									3200			
77	55	William Parker							28	6	4½	.....	0 2 11	
78	56	Do.									5000	150 0 0	0 0 5	
79	56	Do.									3870	75 0 0	0 0 2½	
80	56	Pierre Fortier	1			20			20			75 0 0	0 0 2½	
81	57	Etienne Mayrand	1	1		16	9		18	15		.....	0 2 4	
82	58	Veuve Pierre Bazin	1			20			20			.....	0 1 6	
83	59	Pierre Lacerte	1	2	13	20			25	50		.....	0 2 4	
84	59	Veuve François Brulé		2	9	20			5			.....	0 2 8	
85	61	Antoine Décôteau		5		20			10			.....	0 0 7½	
86	61	Narcisse Hudon Beaulieu								25		.....	0 1 1½	
87	61	Antoine Décôteau	2			22			44			15 0 0	0 0 0½	
88	61	Etienne Mayrand		9		22			19	80		.....	0 5 5	
89	62	François Béliveau	1			20			20			.....	0 2 5	
90	62	Moïse Houde							50			.....	0 2 4	
91	62	François Béliveau	4			20			80			.....	0 4 2½	
92	62	Noël Béland	1			5			20			.....	0 6 3½	
93	63	Etienne Mayrand	1	1		5			5	50		.....	0 1 7	
94	64	Antoine Décôteau	2			20			40			.....	0 0 9	
95	65	Do.		7		20			11			.....	0 4 0	
96	65	Rév. Honoré Lottinville		2		20			4			.....	0 1 8	
97	66	Félix Ricard	2	5		26			65			.....	0 0 5½	
98	67	Do.	2	5		16			40			.....	0 2 6½	
99	68	François Caron	2			42			84			.....	0 1 3	
100	69	Do.	2	4		42			100	80		.....	0 2 2	
101	69	William Hostie	2			42			84			.....	0 3 1½	
102	70	Do.	2			42			84			.....	0 2 5	
103	71, 72	Antoine Arsenault, père	2			30			60			.....	0 4 7½	
104	71, 72	Do.	2			12			24			.....	0 3 6	
105	73	François Lesage	2			21			42			.....	0 1 8½	
106	73, 74	François Caron	2			22			44			.....	0 5 1½	
107	73, 74	François Lesage							39	80		.....	0 5 7	

1* *Rivière du Loup.*

No. de référence.	No. du Terrier.	NOMS DES CENSITAIRES.	ÉTENDUE DE LA CONCESSION OU DU TERRAIN POSSÉDÉ. FRONT. Arpents	Perches	Pieds.	PROFONDEUR. Arpents	Perches	Pieds.	SUPERFICIE. Arpents	Perches	Pieds.	Emplacements ou Lots à bâtir, ou pour d'autres fins que pour des fins agricoles. VALEUR. £ s. d.	Montant de la Rente Constituée à être payée par le Censitaire £ s. d.	Votre référence au lieu
		Concession Sud-Est de la Grande Rivière du Loup.— (Suite.)												
108	75	François Caron	...	7	9	20	...	...	15	...	...	.....	0 1 8	
109	76	Do.	...	7	9	20	...	...	15	...	...	.....	0 1 8	
110	77	Ignace Caron	...	...	...	...	...	...	82	50	...	.....	0 9 1	
111	78	Félix Ricard	...	...	...	...	...	...	35	...	...	.....	0 4 1½	
112	79	Ignace Caron	1	...	...	6	5	...	6	50	...	.....	0 0 9	
113	79	Félix Ricard	1	...	...	6	5	...	6	50	...	.....	0 0 9	
114	80	Veuve Paul Picotte	1	...	...	9	...	...	9	...	...	.....	0 1 2	
115	81	Félix Ricard	...	...	...	...	...	...	19	...	...	.....	0 2 6	
116	82	Frs. Caron	2	2	...	20	...	..	44	...	...	.....	0 2 4½	
117	83	Pierre Lacerte	1	...	...	22	...	.	22	...	...	.....	0 2 6½	
118	84, 85	J. Bte. Loranger	2	...	...	42	...	...	84	...	...	.....	0 7 10	
119	86, 87	Léon Thérien	...	...	...	...	...	...	52	...	...	.....	0 5 5½	
120	88, 89	Veuve Pierre Brousseau	...	...	...	...	...	...	28	...	...	.....	0 2 11	
121	90	Jos. Lemaître Genon	...	...	...	...	...	...	1	25	...	.....	0 1 4	
122	90	Charles Martin	...	...	...	...	...	...	116	...	..	.....	0 8 11½	
123	91	Do.	1	...	...	22	...	...	22	...	...	.....	0 1 6½	
124	91	J. Bte. Loranger	1	...	...	22	...	...	22	...	...	.....	0 1 6½	
125	92	Pierre Bergeron	1	3	...	42	...	...	54	60	...	.....	0 3 4	
126	92	Veuve Isaac Desjarlais	...	3	...	42	...	...	12	60	...	.....	0 0 9	
127	93	Pierre Bergeron	...	4	...	42	...	...	16	80	...	.....	0 1 0½	
128	94	Do.	...	8	...	40	...	...	31	...	...	.....	0 2 1½	
129	95	Louis Lambert	1	2	...	2	...	...	2	40	...	.....	0 0 10½	
130	96	Henri Coulombe	1	8	...	36	...	...	61	80	...	.....	0 4 8	
131	97	François Caron	...	5	...	6	...	...	3	...	...	.....	0 0 0½	
132	98	Antoine et Frs. Dubuitue	1	...	...	6	...	...	6	...	...	.....	0 4 6	
133	99	Henri Coulombe	...	8	...	35	...	...	63	...	...	.....	0 3 9	
134	100	Félix Laflèche	...	8	...	7	...	...	12	60	...	.....	0 1 3	
135	101	Prudent Lemaître Auger	...	...	...	...	...	...	54	...	...	.....	0 2 6	
136	102	L. H. Gauvreau	...	...	...	...	...	...	19	...	...	.....	0 1 11	
137	103	Jos. Trépanier	1	5	...	24	...	...	36	...	...	.....	0 2 3	
138	104	J. Bte. Paquin et J. Bte. Giguère	1	...	...	8	...	...	8	...	...	.....	0 0 5	
139	104	François Fortier	1	...	...	11	...	...	11	...	...	.....	0 0 6	
140	105	Théophile Houde	...	7	9	24	...	...	18	...	...	.....	0 1 2	
141	106	Do.	...	7	9	24	...	...	18	...	...	.....	0 0 11	
142	107	James Hogg	1	...	...	8	...	...	8	...	...	.....	0 0 6	

No. de référence	No. du Terrier.	NOMS DES CENSITAIRES.	ÉTENDUE DE LA CONCESSION OU DU TERRAIN POSSÉDÉ. FRONT. Arpents	Perches	Pieds	PROFONDEUR. Arpents	Perches	Pieds	SUPERFICIE. Arpents	Perches	Pieds	Emplacements ou Lots à bâtir, ou pour d'autres fins que pour des fins agricoles. VALEUR. £ s. d.	Montant de la Rente Constituée à être payée par le Censitaire. £ s. d.	Voyez référence au Liv.
		Concession Sud-Est de la Grande Rivière du Loup. (Suite.)												
143	108	Théophile Houle		9		40			36				0 2 7½	
144	108	Jos. Trépanier		8		37			29	60			0 2 7½	
145	109	Maxime Picotte							78				0 5 2½	
146	110	François Caron							91				0 0 3½	
147	111	F. X. Garceau	2			33			66				0 0	
148	112	Isidore Lambert et Pierre Lacerte							130				0 0 5	
149	112	C. E. Gagnon							60				0 0 5	
150	113	François Baril	1			6			6				0 0 6½	
151	114	Veuve Charles Chairemont							18				0 2 3	
152	109	François Caron							1				0 0 0½	
		Concession Nord-Ouest de la Grande Rivière du Loup.												
153	1	Thomas Lamy							2				0 0 5	
154	2	J. Bte. Saucier							8	10			0 1 0½	
155	3	Do.							5	28			0 0 5½	
156	4, 6	Do.							4				0 0 6	
157	5	Do.							2	18			0 0 2½	
158	7	Michel Ostin Marineau	1			7	2		7	20			0 0 1½	
159	7	J. Bte. Saucier	1			7	2		7	20			0 0 1½	
160	8, 14	Frs. Désiré Caron							35	15			0 2 4½	
161	9	André Tessier							2	25			0 0 3	
162	10	Frs. Désiré Caron							5	76			0 0 5½	
163	11	Augustin Martin							1	37	9		0 0 1½	
164	11	Antoine Bergeron							10	62	9		0 0 4½	
165	12	Do.							31				0 1 3	
166	13	André Tessier							58				0 4 5	
167	15	J. Bte. St. Pierre	1			25			25				0 2 11	
168	16	Louis Page							4	65			0 0 6	
169	17	Félix Laflèche							47				0 5 10	
170	18	Désiré Voisard							40				0 4 9	
171	18	François Bergeron							7				0 0 9½	
172	19	Désiré Voisard							1	50			0 0 6	
173	20	Louis Treflé Bergeron	1			10			10				0 1 0½	
174	21	Sophie Dutremble							14				0 2 4	

No. de référence.	No. du Terrier.	NOMS DES CENSITAIRES.	ÉTENDUE DE LA CONCESSION OU DU TERRAIN POSSÉDÉ. FRONT. Arpents.	Perches.	Pieds.	PROFONDEUR. Arpents.	Perches.	Pieds.	SUPERFICIE. Arpents.	Perches.	Pieds.	Emplacements ou Lots à bâtir, ou pour d'autres fins que pour des fins agricoles. VALEUR. £ s. d.	Montant de la Rente Constituée à être payée par le Censitaire. £ s. d.	Voyez renvoi au bas.
		Concession Nord-Ouest de la Grande Rivière du Loup.— (Suite.)												
175	21	J. Bte. Saucier							23				0 2 10½	
176	22, 24	Michel Ostin Marineau							41				0 4 1½	
177	23	Moïse Caron							11				0 1 3½	
178	25	Michel Boisvert							47	50			0 4 2	
179	25	François Clairemont							1				0 0 0½	
180	25	Moïse Caron							2	50			0 0 2	
181	27	Isidore Moreau								60			0 0 2½	
182	28	Frs Caron, fils de Gabriel	1			16			16				0 2 5½	
183	28	Raphaël B. St. Arnault		7		16			11	20			0 1 9½	
184	29	Frs. Caron, fils de Gabriel							120				0 10 11½	
185	30	Veuve Frs. Voisard							2	70			0 0 5	
186	31	Fréderic Clairemont et Isidore Béland							43	75			0 6 11	
187	31	La Corporation des Ecoles												
188	32, 56, 57	Isidore Béland							5	50			0 4 8	
189	33, 53	Antoine Bourret							101				0 11 0½	
190	34	Joseph Boisvert	1			20			20				0 2 6½	
191	35	Frs. Dubord Clairemont		1		20			42				0 5 3½	
192	36	Jean Bte. et Léon Béland	3	2	9	25			81	25			0 7 4	
193	37	Isaac L. Villeneuve								60			0 0 2½	
194	37	Veuve M. O. Marineau							2	50			0 0 5½	
195	37	Laurent Lesage							25	50			0 4 4	
196	38	Do.	1	6		27			43	20			0 5 8	
197	39	J. Bte. Béland	1	5		30			45				0 4 2½	
198	40	F. X. Lambert	1	5		30			45				0 1 8½	
199	41	Do.	1	5		30			45				0 3 2	
200	41	Louis Bélair	1	5		30			45				0 3 2	
201	42	Léon Béland	2			30			60				0 5 10½	
202	43	Antoine Lesage	2			30			60				0 6 4	
203	44	Do.	2			30			60				0 6 4	
204	45, 52	Norbert Moreau							86				0 10 1½	
205	46	David Damphous							50				0 6 1½	
206	47	Joseph Saucier							66				0 7 9	
207	48	Pierre Lacerte	1	5		20			30				0 3 10½	
208	49	Damase Dionne							61	50			0 7 9	
209	50	Jos. Livernoche							50				0 1 3	

No. de référence.	No. du Terrier.	NOMS DES CENSITAIRES.	ÉTENDUE DE LA CONCESSION OU DU TERRAIN POSSÉDÉ. FRONT. Arpents.	Perches.	Pieds.	PROFONDEUR. Arpents.	Perches.	Pieds.	SUPERFICIE. Arpents.	Perches.	Pieds.	Emplacements ou Lots à bâtir, ou pour d'autres fins que pour des fins agricoles. VALEUR. £ s. d.	Montant de la Rente Constituée à être payée par le Censitaire. £ s. d.	Voyez référence au bas.
		Concession Nord Ouest de la Grande Rivière du Loup.— (Suite.)												
210	51	Jos. Saucier, fils de Henri							22				0 3 2½	
211	54	Fréderic Clairemont et Isidore Béland		5		22			11				0 1 0½	
212	55	David Damphous		1		22			22				0 1 11	
213	58	Veuve Frs. Voisard							20				0 1 9	
214	59	Fréderic Clairemont et Isidore Béland							33				0 3 2	
215	60	Jos. Saucier	1	5		10			15				0 2 6½	
216	61	Charles St. Yves							42				0 3 4½	
217	62	Félix St. Ives							34				0 4 3½	
218	63	Amable Damphous							18				0 1 11½	
219	63	Do.							17	25			0 1 10½	
220	63	Veuve Frs. Damphous								75			0 0 1	
221	64	Moïse Caron	1	3	6	42			56				0 1 8½	
222	64	Do.							18				0 0 11½	
223	64	Veuve Alex. Chevalier							2	25			0 0 9	
224	66	Désiré Chevalier							21				0 1 8½	
225	67, 68	Benjamin Chevalier							50				0 3 11½	
226	67, 72	Augustin Chevalier							20				0 2 0	
227	69	Antoine L. Legris							38				0 2 3½	
228	70	Hilaire Lamirande		7	9	42			31	50			0 1 9½	
229	71	Antoine L. Legris	1	4		42			58	80			0 2 7½	
230	72	Louis Caron							71				0 5 10½	
231	72	Moïse Caron							6				0 0 7½	
232	72	Louis Caron							30				0 2 1	
233	72	Pierre Teesdale Noël							21				0 1 9½	
234	73	Antoine Epiphasse Bergeron		7	9	42			31	50			0 2 0	
235	74	Louis Caron	2			14			28				0 2 2½	
236	75	Amable Lamy	2			14			28				0 1 5½	
237	76	Do.	2			28			56				0 2 6½	
238	77, 78	Ant. Duval							44				0 2 11½	
239	77 78,	Jos. Chevalier, fils							7	50			0 0 5½	
240	79	Alexis Lessard							50				0 3 1	
241	79, 80	Augustin Lamirande							50				0 3 10	
242	80	Pierre Mineau							62				0 4 0½	
243	81	Etienne Mayrand							116	80			0 2 11	

No. de référence.	No. du Terrier.	NOMS DES CENSITAIRES.	ÉTENDUE DE LA CONCESSION OU DU TERRAIN POSSÉDÉ. FRONT. Arpents.	Perches.	Pieds.	PROFONDEUR. Arpents.	Perches.	Pieds.	SUPERFICIE. Arpents.	Perches.	Pieds.	Emplacements ou Lots à bâtir, ou pour d'autres fins que pour des fins agricoles. VALEUR. £ s. d.	Montant de la Rente Constituée à être payée par le Censitaire. £ s. d.	Voyez référence au Plan.
		Concession Nord-Ouest de la Grande Rivière du Loup.— (Suite.)												
244	83	Veuve Pierre Brousseau							1	76			0 0 2	
245	83	Joseph Saucier							35	50			0 1 11½	
246	84	Do.							11				0 1 4½	
247	84	Hilaire Ringuette et Joseph Saucier							10				0 1 3	
248	85	J. Bte. Voisard	1			17			17				0 2 1	
249	86	L. H. Gauvreau							26	50			0 4 3	
250	86	Marc A. Harnois							13	50			0 1 7	
251	86	Rév. J. Lebourdais	1			3			3				0 0 3	
252	90	Seaton A. Dame							21				4 2 6	
253	90, 91	Do.							7				0 0 7½	
254	91	C. E. Gagnon							10					
255	92	Félix Houde							30				4 2 6	
256	92	Pierre Thérien							24					
257	93	C. E. Gagnon							23				0 2 8	
258	93	John Grant								50			0 0 1½	
259	94	C. E. Gagnon							72				0 4 9	
260	95	Veuve Paul Picoté							25	25			0 1 3	
261	96	Eustache Lambert								75			0 1 8	
262	96	Thomas Jacques							90				0 6 7½	
263	97	Le Curé de la Paroisse et ses Successeurs							120					
264	98, 100	D. Lemaitre Auger							72				0 4 7	
265	90	Pierre Hamel	1	7	9	16			28				0 1 11½	
266	101	Frs. X. Garceau	2	6	10	30			79	66	216		0 5 10½	
267	102	Maxime Picoté	3			30			90				0 7 7½	
268	103	Désiré Lemaître Auger							33				0 2 5	
269	104	Do.							15	75			0 0 11½	
270	105	L. H. Gauvreau	2	1	9	25	5		54	82	162		0 5 5	
271	106	Do.		6		25			15				0 1 7½	
272	107	Do.							60				0 5 3	
273	108	F. X. Garceau							2	28			0 0 1½	
274	109	Do.	2	2		16			35	20			0 3 9	
275	110	Antoine Desjarlais							16	80			0 2 6½	
276	111	Do.	2			20			40				0 3 4½	
277	112	F. X. Garceau							12				0 1 6	

No. de référence.	No. du Terrier.	NOMS DES CENSITAIRES.	ÉTENDUE DE LA CONCESSION OU DU TERRAIN POSSÉDÉ. FRONT. Arpents.	Perches.	Pieds.	PROFONDEUR. Arpents.	Perches.	Pieds.	SUPERFICIE. Arpents.	Perches.	Pieds.	Emplacements ou Lots à bâtir, ou pour d'autres fins que pour des fins agricoles. VALEUR. £ s. d.	Montant de la Rente Constituée à être payée par le Censitaire. £ s. d.	Voyez référence au bas.
		Concession Nord-Ouest de la Grande Rivière du Loup.— (Suite.)												
278	113	F. X. Gareau							25				0 4 10½	
279	114	François Baril							9				0 0 0½	
280	115	Louis Cloutier	1	5		5			7	50			0 0 4	
281	116	Isaac Morin							24				0 6 0	
282	117	Jos. Livernoche							49	57			0 1 8½	
283	118	Louis Cloutier							40				0 2 6	
284	119	Amable Damphous							5				0 0 5½	
285	119	Do.							10				0 1 2½	
286	119	Do.							35				0 3 3	
287	120	André Declos							40				0 5 0	
288	120	Do.							16				0 2 0	
		Concession de la Petite Rivière du Loup.												
289	1	Antoine St. Yves							18				0 2 1	
290	2	J. Bte. St. Yves							10	50			0 2 3½	
291	2	Pierre Dubé								50			0 0 2	
292	2, 3	Jos. Chevalier Lamirande							10				0 1 3	
293	3	Jos. Lefebvre							12	50			0 2 3	
294	4	Alexis Arsenault							34	42	62		0 4 6	
295	5	Maxime Lamirande	2			9	20		41				0 4 10	
296	6	Théodore Bergeron							28				0 1 8½	
297	6	Flavien Racine							12				0 1 2½	
298	6	Antoine Bergeron									5396	12 0 0	0 0 3	
299	6	Fabien Racine								50			0 0 2½	
300	6	Do.									1600	12 0 0	0 0 1	
301	7	Do.		5		6			3				0 0 3	
302	8	Théodore Bergeron		5		13	5		6	75			0 0 9½	
303	8	J. Bte. Livernoche								50		12 0 0	0 0 1	
304	9	David Branchaud	2	7	9	20			55				0 4 8	
305	10	Bazile Leblanc							17				0 1 6	
306	10	Simon Leblanc							22	75			0 2 3	
307	10, 11	Pierre Béland							6	75			0 0 7½	
308	11	Pierre Teesdale Noël							15	50			0 1 5½	
309	12	Pierre Béland		2		25			50				0 3 10½	
310	13	Maxime Lamirande							2	75			0 0 2½	
311	13	Pierre Béland	1			20			20				0 1 11½	

2 *Rivière du Loup.*

No. de reference.	No. du Terrier.	NOMS DES CENSITAIRES.	ÉTENDUE DE LA CONCESSION OU DU TERRAIN POSSÉDÉ. FRONT. Arpents.	Perches.	Pieds.	PROFONDEUR. Arpents.	Perches.	Pieds.	SUPERFICIE. Arpents.	Perches.	Pieds.	Emplacements ou Lots à bâtir, ou pour d'autres fins que pour des fins agricoles. VALEUR. £ s. d.	Montant de la Rente Constituée à être payée par le Censitaire. £ s. d.	Voyez reference au plan.
		Concession de la Petite Rivière du Loup.—(Suite.)												
312	13	Pierre Beland	1			25			25				0 2 7½	
313	14	Etienne Laurent		2	9	25			6	25			0 0 11	
314	15	Jos. Leblanc		7	9	12			9				0 1 1½	
315	15	Augustin Bélanger							1	25			0 0 2½	
316	15	Jos. Leblanc							12				0 2 4	
317	16	Jos. Caron							25	62			0 2 7	
318	17	Antoine Boucher							6	50			0 0 10½	
319	17	Jos. Caron							27				0 3 1½	
320	18	Pierre & Augustin Bellemare							75				0 6 7½	
321	19, 20	Hilaire Ringuette							31	50			0 2 2	
322	20	Désiré Lemaître Auger	2	5		25			62	50			0 2 10	
323	20	Hilaire Ringuette							7				0 0 6	
324	21	Hercule Méthot							2				0 0 2½	
325	21	Veuve Michel Lambert								25		50 0 0	0 0 2½	
326	21	Moïse Villeneuve							1				0 0 2	
327	21	Désiré Lemaître Auger								12	162	25 0 0	0 0 2½	
328	21	Ludger Désaulniers								12	162	25 0 0	0 0 1½	
329	21	Veuve J. Bte. Paradis							11				0 1 2½	
330	21	Charles Ducas							24				0 2 7½	
331	21	David Pichette							7	50			0 0 9	
332	21	François Paré							12	50			0 1 4	
333	21, 22	Léandre Saucier							41				0 4 1½	
334	23	Louis Gingras	3			25			75				0 6 5	
335	24	George Lupien	1	6		25			40				0 4 0	
336	25	Paul Gélinas	1			26			26				0 2 9	
337	25	George Dérosiers							30	25			0 3 0½	
338	26	Toussaint Lupien	1	2	9	25			31	25			0 2 11	
339	27	Désiré Houde	1	5		23			34	50			0 4 1½	
340	28	Michel Dérosiers							25				0 2 2½	
341	28	Antoine Lupien							25				0 2 2½	
342	28	Elie Dérosiers							10				0 1 1½	
343	29	Bénoni St. Pierre							23				0 2 5½	
344	29	Frs. X. St. Pierre							4				0 0 4	
345	29	La Corporation des Ecoles								50				
346	29	Adélaïde Dérosiers							1	50			0 0 2	
347	29	Antoine Lupien							9				0 0 11½	

No. de référence.	No. du Terrier.	NOMS DES CENSITAIRES.	ÉTENDUE DE LA CONCESSION OU DU TERRAIN POSSÉDÉ. FRONT. Arpents.	Perches.	Pieds.	PROFONDEUR. Arpents.	Perches.	Pieds.	SUPERFICIE. Arpents.	Perches.	Pieds.	Emplacements ou Lots à bâtir, ou pour d'autres fins que pour des fins agricoles. VALEUR. £ s. d.	Montant de la Rente Constituée à être payée par le Censitaire. £ s. d.	Voyez référence au bas.
		Concession de la Petite Rivière du Loup —(Suite.)												
348	30	Frs. X. St. Pierre	...	6	13	25	...	...	16	90	...	.....	0 1 9	
349	31	Bénoni St. Pierre	1	3	6	25	...	...	33	33	108	.....	0 3 8½	
350	32	Théodore Lamirande	...	5	...	23	...	...	11	50	...	.....	0 1 4	
351	33	Louis Cloutier	1	5	9	25	...	...	38	75	...	.....	0 5 0	
352	34	Toussaint L. Désaulniers	...	5	...	25	...	...	12	50	...	.....	0 1 8	
353	35	Paul L. Désaulniers	2	3	...	25	...	...	57	50	...	.....	0 8 7½	
354	36	Toussaint L. Désaulniers	...	2	...	25	...	...	5	...	...	.....	0 0 7½	
355	36	Vital G. Belgarde	...	...	...	...	...	...	37	...	...	.....	0 4 4½	
356	36	Théodore Lupien	1	5	...	22	...	...	33	...	...	.....	0 4 6	
357	37	Alexis Milette	...	4	9	22	...	...	9	90	...	.....	0 1 2	
358	38	Désiré Lemaître Auger	2	...	...	25	...	...	50	...	...	.....	0 5 5½	
359	39	Do.	2	...	...	29	...	...	58	...	...	.....	0 5 11½	
360	40	Ant. Lupien	...	...	...	...	...	...	20	...	...	.....	0 1 6	
361	41	Veuve Jos. Frigon	...	...	...	...	...	...	6	3	11	.....	0 0 9	
362	41	L. Jos. Bourret	...	...	...	...	...	...	36	...	...	.....	0 3 4	
363	41	Désiré Richer Laflèche	...	...	...	...	...	...	11	...	...	.....	0 1 0	
364	41	Paul Gélinas	...	...	...	...	...	...	6	3	11	.....	0 0 9	
365	42	Olivier Frigon	...	...	...	...	...	...	33	50	...	.....	0 5 1	
366	43	P. P. Vadeboncœur	...	...	...	...	...	...	22	...	...	.....	0 3 3½	
367	43	Léandre Saucier	...	...	...	...	...	...	1	50	...	.....	0 0 1	
368	44	P. P. Vadeboncœur	...	...	...	...	...	...	16	...	...	.....	0 1 8½	
369	44, 50	Toussaint Lupien	...	...	...	...	...	...	15	50	...	.....	0 1 8½	
370	45, 50	Olivier Frigon	...	...	...	...	...	...	24	...	...	.....	0 2 8	
371	44, 50	Antoine Lupien	...	...	...	...	...	...	9	50	...	.....	0 0 7½	
372	45	Louis Cloutier	...	...	...	...	...	...	120	...	...	.....	0 0 6	
373	46	Edouard L. Auger	...	...	...	...	...	...	64	50	...	.....	0 0 4½	
374	47	Paul L. Désaulniers	...	...	...	...	...	...	6	50	...	.....	0 0 6½	
375	48	Do.	...	5	...	10	...	...	5	...	...	.....	0 0 4	
376	49	Benjamin Paradis	...	...	...	...	...	...	27	25	...	.....	0 4 11	
377	50	Désiré Richer Laflèche	...	...	...	...	...	...	9	...	...	.....	0 0 9½	
378	50	Do.	1	1	...	16	...	...	17	60	...	.....	0 1 6½	
379	51	Théodore Lupien	...	...	...	...	...	...	25	50	...	.....	0 1 5	
380	53	Isaac Morin	...	...	...	...	...	...	3	50	...	.....	0 1 3	
381	51	Maxime Massé	...	...	...	...	...	...	3	50	...	.....	0 1 3½	

No. de référence.	No. du Terrier.	NOMS DES CENSITAIRES.	ÉTENDUE DE LA CONCESSION OU DU TERRAIN POSSÉDÉ. FRONT. Arpents.	Perches.	Pieds.	PROFONDEUR. Arpents.	Perches	Pieds.	SUPERFICIE. Arpents	Perches.	Pieds.	Emplacements ou Lots à bâtir, ou pour d'autres fins que pour des fins agricoles. VALEUR. £ s. d.	Montant de la Rente Constituée à être payée par le Censitaire. £ s. d.	Voyez référence au fol.
		Concession de l'ancienne Commune du Fief St. Antoine.												
382	1	André Declos							13	75			0 2 6	
383	2	Désiré Lemaître Auger							13	75			0 2 6	
384	3	Léandre Saucier							12	50			0 2 5	
385	3	Prudent Vadeboncœur							1	25		25 0 0	0 0 1	
386	4, 5, 6	Jean Cloutier							32	8	6		0 5 10	
387	6	Veuve Charles Clairemont							9	16	2		0 1 8	
388	7	Do.							13	75			0 2 6	
389	8	Frs. X. Garceau							13	75			0 2 6	
390	9	Michel O. Marineau							13	75			0 2 6	
391	10	F. X. Lambert							4	50			0 0 10	
392	10	Félix St. Yves							9	25			0 1 8	
393	11	Antoine Lesage							4	25			0 0 10	
394	11	Léon Béland							9	25			0 1 8	
395	12	Isidore Béland							13	75			0 2 6	
396	13	Amable Lamy							6	75			0 1 3	
397	13	Isidore Lambert							6	75			0 1 3	
398	14	Charles Flageolle							13	75			0 2 6	
399	15	François Lesage							13	75			0 2 6	
400	16	Moïse Caron							13	75			0 2 6	
401	17	Noël Béland							6	75			0 1 3	
402	17	Olivier Béland							6	75			0 1 3	
403	18	Moïse Caron							13	75			0 2 6	
404	19	Michel Boisvert							13	75			0 2 6	
405	20	Antoine Saucier							13	75			0 2 6	
406	21	Moïse Caron							13	75			0 2 6	
407	22,23,24	Do.							34	25			0 6 3	
408	24,25,26	Frs. Caron, fils de Gabriel							34	25			0 6 3	
409	27	Veuve Abraham Bergeron							13	75			0 2 6	
410	28	Benjamin Chevalier							13	75			0 2 6	
411	29, 30	Veuve Abraham Bergeron							20	62			0 3 9	
412	30	Olivier Caron							6	25			0 1 3	
413	31, 32	André Declos							20	55			0 3 9	
414	31, 32	Marc A. Harnois							20	55			0 3 9	
415	34, 35	Alexis Milette							23	6			0 4 4½	
416	36,37,38	Toussaint Lupien							33	50			0 6 1	
417	38	Paul Gélinas							7				0 1 4½	

	Emplacements ou Lots à bâtir, ou pour d'autres fins que pour des fins agricoles. VALEUR. £ s. d.	Montant de la Rente Constituée à être payée par le Censitaire. £ s. d.	Voyez référence au lieu.
.	.....	0 2 6	
.	.....	0 2 6	
.	.....	0 2 5	
.	25 0 0	0 0 1	
6	.....	0 5 10	
2	.....	0 1 8	
.	.....	0 2 6	
.	.....	0 2 6	
.	.....	0 2 6	
.	.....	0 0 10	
.	.....	0 1 8	
.	.....	0 0 10	
.	.....	0 1 8	
.	.....	0 2 6	
.	.....	0 1 3	
.	.....	0 1 3	
.	.....	0 2 6	
.	.....	0 2 6	
.	.....	0 2 6	
.	.....	0 1 3	
.	.....	0 1 3	
.	.....	0 2 6	
.	.....	0 2 6	
.	.....	0 2 6	
.	.....	0 2 6	
.	.....	0 6 3	
.	.....	0 6 3	
.	.....	0 2 6	
.	.....	0 2 6	
.	.....	0 3 9	
.	.....	0 1 3	
.	.....	0 3 9	
.	.....	0 3 9	
.	.....	0 4 4½	
.	.....	0 6 1	
.	.....	0 1 4½	

No de référence	No du Terrier.	NOMS DES CENSITAIRES.	ÉTENDUE DE LA CONCESSION OU DU TERRAIN POSSÉDÉ. FRONT Arpents.	Perches.	Pieds.	PROFONDEUR. Arpents.	Perches.	Pieds.	SUPERFICIE. Arpents.	Perches	Pieds.	Emplacements ou Lots à bâtir, ou pour d'autres fins que pour des fins agricoles. VALEUR. £ s. d.	Montant de la Rente Constituée à être payée par le Censitaire. £ s. d.	Voyez référence au lieu.
		Concession de L'ancienne Commune du Fief St. Antoine — (Suite.)												
418	39	Jos. L. Désaulniers							6	87	9	.....	0 1 3	
419	39	Félix Richer Laflèche							6	87	9	.....	0 1 3	
420	40	Do.							13	75		.....	0 2 6	
421	41	Charles Ducas							6	87	9	.....	0 1 3	
422	41	David Pichette							6	87	9	.....	0 1 3	
423	42,43,44	Maxime Picotte							41	25		.....	0 7 6	
424	45	Jos. Saucier							13	75		.....	0 2 6	
425	46	Do.							13	75		.....	0 2 6	
426	47	Jos. Dérosiers							13	75		.....	0 2 6	
427	48	Dolphis Labonne							13	75		.....	0 2 6	
428	49, 50	Frs. Barolette							27	50		.....	0 5 0	
429	51	Louis Cloutier							13	75		.....	0 2 6	
430	52	Jean Cloutier							13	75		.....	0 2 6	
431	53,54,55	Antoine L. Désaulniers							41	25		.....	0 7 6	
432	56	Toussaint L. Désaulniers							13	75		.....	0 2 6	
433	57	Paul L. Désaulniers							13	75		.....	0 2 6	
434	58, 59	Alexandre Gravel							27	50		.....	0 5 0	
435	60,61,62	Ant. Lemaitre Auger							41	25		.....	0 7 6	
436	63, 64	P. Prudent Vadeboncœur							27	50		.....	0 5 0	
437	65, 66	Paul Gélinas							27	50		.....	0 5 0	
438	67	P. Prudent Vadeboncœur							13	75		.....	0 2 6	
439	68	Do.							13	75		.....	0 2 6	
440	69, 70	Jos. Gagnon							27	50		.....	0 5 0	
441	71, 72	Louis et Frs. Doyon							27	50		.....	0 5 0	
442	...73,75	Olivier Frigon							36	75		.....	0 6 3	
443	{74,76 / 77,78}	Jos. Désaulniers et frères							55			.....	0 10 0	
		Concession dite Prairies de la Pointe aux Foins.												
444	{43,44 / 45,46}	Louis Baribeau							74			.....	0 4 2½	
445	48,49,50	Jos. Labonne							2	1	9	.....	0 2 6½	
446	48,49,50	Olivier Lessard							2	1	9	.....	0 2 6½	
447	51	Jos. Billy St. Louis							2	6		.....	0 2 7	
448	52	Jos. Morin							1	86		.....	0 2 5½	
449	53, 54	Toussaint Caron							4	4		.....	0 5 1	

No. de référence.	No. du Terrier.	NOMS DES CENSITAIRES.	ÉTENDUE DE LA CONCESSION OU DU TERRAIN POSSÉDÉ. FRONT. Arpents.	Perches.	Pieds.	PROFONDEUR. Arpents.	Perches.	Pieds.	SUPERFICIE. Arpents.	Perches.	Pieds.	Emplacements ou Lots à bâtir, ou pour d'autres fins que pour des fins agricoles. VALEUR. £ s. d.	Montant de la Rente Constituée à être payée par le Censitaire. £ s. d.	Valeur référence du lots.
		Concession dite Prairies de la Pointe aux Foins.—(Suite.)												
450	55	J. Bte. Cadoret							2	4			0 2 8	
451	56	Pierre Teesdale Noel							1	80			0 2 3	
452	57	Paul L. Désaulniers							1	58			0 2 0	
453	60	J. Bte. Masse								56			0 0 8½	
454	58, 59	Alexandre Gravel							2	24			0 2 9	
455	57	Louis Baribeau							1	8			0 1 4½	
		Village de la Rivière du Loup.												
456	1	L. H. Gauvreau							3	46	12		0 0 6	
457	2	Dlle. Léandre Auger								75		150 0 0	0 0 2½	
458	3	George Yale								50		20 0 0	0 0 2½	
459	4	Dame M. Harnois								50		20 0 0	0 0 2½	
460	4	Ludger Vadeboncœur								50		50 0 0	0 0 2½	
461	5	D. Lemaître Auger							1	50		300 0 0	0 0 7	
462	6	E. Lemaître Auger								37	162	200 0 0	0 0 2½	
463	7	J. Bte. Peltier								35	45	60 0 0	0 0 2½	
464	8	Dame E. Chalon								37	9	75 0 0	0 0 2½	
465	8	Dame Léon Caron								37	162	100 0 0	0 0 2½	
466	9	Charles Schiller								37	162	25 0 0	0 0 2½	
467	10	François A. Clairemont								19		75 0 0	0 0 2½	
468	12	Jos. E. Pichette								37	162	175 0 0	0 0 2½	
469	13, 14	George Yale								63		300 0 0	0 0 5½	
470	15	Veuve Jos. Frigon								37	162	50 0 0	0 0 2½	
471	16	Honoré Béland								37	162	50 0 0	0 0 2½	
472	17	Isaac Mineau								19		35 0 0	0 0 2½	
473	18	Henri F. Clairemont								19		40 0 0	0 0 2½	
474	19	Pierre Hamel								19		45 0 0	0 0 2½	
475	20	David Dérosiers								20		50 0 0	0 0 2½	
476	21	Marc A. Harnois								19		100 0 0	0 0 2½	
477	21½	George Dérosiers								37	162	125 0 0	0 0 2½	
478	22	Raphael Lambert								37	162	75 0 0	0 0 2½	
479	23	Israël Corbin								25		20 0 0	0 0 2½	
480	23	Philippe Cule								12	162	25 0 0	0 0 0½	
481	24	Norbert Doucet (*moulins*)							5	24		1000 0 0	0 1 2½	
482	25	Dame M. Béland								75		300 0 0	0 0 2½	
483	25	François Roy								75		150 0 0	0 0 2½	
484	26	Révd. L. Lebourdais								37	162	100 0 0	0 0 2½	

No. de référence.	No. du Terrier.	NOMS DES CENSITAIRES.	ÉTENDUE DE LA CONCESSION OU DU TERRAIN POSSÉDÉ. FRONT. Arpents.	Perches.	Pieds.	PROFONDEUR. Arpents.	Perches.	Pieds.	SUPERFICIE. Arpents.	Perches.	Pieds.	Emplacements ou Lots à bâtir, ou pour d'autres fins que pour des fins agricoles. VALEUR. £	s.	d.	Montant de la Rente Constituée à être payée par le Censitaire. £	s.	d.	Voyez référence au bas.
		Village de la Rivière du Loup.—(Suite.)																
485	27	Révd. L. Lebourdais.....																
486	28	La Fabrique pour Ecole.....										20800	300	0 0	0	0	5	
487	29	Do.										20800	.....		0	0	5	
488	30	Veuve E. H. Roy.....										31200	.....		0	0	7½	
489	31	Dame L. H. Gauvreau.....										20800	175	0 0	0	0	5	
490	11	Louis Lamontagne.....										10400	300	0 0	0	0	2½	
491	11	Onézime Lamontagne.....										9200	100	0 0	0	0	1½	
492	31	Louis Baribeau.....										9200	100	0 0	0	0	1½	
493	32	Do.										10400	50	0 0	0	0	2½	
494	33	Pierre Ayotte.....										20800	250	0 0	0	0	5	
495	34	Veuve Michel Henderson.....										20800	175	0 0	0	0	5	
496	35	J. Bte. Peltier.....										20800	175	0 0	0	0	5	
497	36	L. Jos. Bourret.....										10400	100	0 0	0	0	2½	
498	37	Frs. Pratte, fils.....										10400	175	0 0	0	0	2½	
499	38	Benjamin Paradis.....										10400	100	0 0	0	0	2½	
500	39	Pierre R. Dufresne.....										20800	175	0 0	0	0	5	
501	40	F. X. Clairemont.....										20800	200	0 0	0	0	5	
502	41	Do.										10400	50	0 0	0	0	2½	
503	42	Charles Lamontagne.....										10400	75	0 0	0	0	2½	
504	43	Léocadie Désaulniers.....										10400	100	0 0	0	0	2½	
505	44	Henri F. Clairemont.....										10400	80	0 0	0	0	2½	
506	45	F. X. Clairemont.....										10400	100	0 0	0	0	2½	
507	46	Pierre Saucier.....										680	7	10 0	0	0	0½	
508	47	Onézime Piché.....										10400	175	0 0	0	0	2½	
509	48	Ignace Hamel.....										5460	40	0 0	0	0	1½	
510	49	Veuve Auguste Lamy.....										10400	45	0 0	0	0	2½	
511	50	Amable Lamy.....										32000	200	0 0	0	1	4	
512	51	Raphaël Lambert.....										10400	50	0 0	0	0	2½	
513	52	Timothé Paillé.....										40500	300	0 0	0	0	2½	
514	53	Jos. O. Vadeboncœur.....										10400	75	0 0	0	0	2½	
515	54	Henri F. Clairemont.....										10400	80	0 0	0	0	2½	
516	55	Cyrille Roy.....										10400	25	0 0	0	0	2½	
517	55	Régis Paillé.....										5440	50	0 0	0	0	2½	
518	56	Do										10880	125	0 0	0	0	3	
519	57	Narcisse Paillé.....										15600	50	0 0	0	0	4	
520	58	Seaton A. Dame.....							1	36	....	23912	150	0 0	0	0	5	

No. de référence.	No. du Terrier.	NOMS DES CENSITAIRES.	ÉTENDUE DE LA CONCESSION OU DU TERRAIN POSSÉDÉ — FRONT. Arpents.	Perches.	Pieds.	PROFONDEUR. Arpents.	Perches.	Pieds.	SUPERFICIE. Arpents.	Perches.	Pieds.	Emplacements ou Lots à bâtir, ou pour d'autres fins que pour des fins agricoles — VALEUR. £	s.	d.	Montant de la Rente Constituée à être payée par le Censitaire £	s.	d.	Voyez référence au bas
		Village de la Rivière du Loup.—(Suite.)																
521	59	Geneviève Bernier									10304	36	0	0	0	0	2½	
522	60	Amable Sicard Lavaute									10400	45	0	0	0	0	5	
523	61	Veuve Michel Simoneau									10528	40	0	0	0	0	2½	
524	62	Veuve Amable Planté									10528	40	0	0	0	0	2½	
525	63	Antoine Lupien									8960	70	0	0	0	0	2½	
526	64	Célestin St. Pierre									11200	35	0	0	0	0	2½	
527	65	Jos. Corbin									10528	10	0	0	0	0	2½	
528	65	Do.									10528	10	0	0	0	0	2½	
529	66	Do.									10528	40	0	0	0	0	2½	
530	67	Veuve Elie Desmarats									11200	10	0	0	0	0	2½	
531	107, 108 122, 123	La Fabrique Anglicane									42112	.....			0	0	10	
532	24	Antoine Damphous									5200	40	0	0	0	0	1½	
533	24	Pierre Mineau									5200	40	0	0	0	0	1½	
534	27	Louis Bélanger									10400	40	0	0	0	0	2½	
535	33, 34	Narcisse Paillé									20800	25	0	0	0	0	5	
536	36	Honoré Planté									10400	60	0	0	0	0	2½	
537	39	Pierre Auger									10400	36	0	0	0	0	2½	
538	40	Pierre Béland									10400	10	0	0	0	0	2½	
539	55, 56	Louis Jos. Bourret									20800	20	0	0	0	0	5	
540	65	J. Bte. Peltier									10400	10	0	0	0	0	2½	
541	66	Louis Jos. Bourret									9600	10	0	0	0	0	2½	
542	67	D. Lemaitre Auger									9600	10	0	0	0	0	2½	
543	72	Charles Lamontagne									10400	10	0	0	0	0	2½	
544	73	Henri F. Clairemont									10400	10	0	0	0	0	2½	
545	79	Douté Ayotte									10400	20	0	0	0	0	2½	
546	80	J. Bte. Linctôt									10400	20	0	0	0	0	2½	
547	81	Pierre Béland									9600	10	0	0	0	0	2½	
548	82	Do.									9600	20	0	0	0	0	2½	
549	83	Louis Béland									9600	20	0	0	0	0	2½	
550	84	Toussaint Noël									9600	12	0	0	0	0	2½	
551	85	Veuve Maxime Lamontagne									9600	20	0	0	0	0	2½	
552	86	Pierre Noël									9600	25	0	0	0	0	2½	
553	87	Louis Bélanger									9600	50	0	0	0	0	2½	
554	88	Antoine Doyon									9600	100	0	0	0	0	2½	
555	89	Eléonore Lupien									9600	10	0	0	0	0	2½	
556	92	Douté Ayotte									9600	10	0	0	0	0	2½	

	Emplacements ou Lots à bâtir, ou pour d'autres fins que pour des fins agricoles. VALEUR.			Montant de la Rente Constituée à être payée par le Censitaire.			Voyez référence au bas.
	£	s.	d.	£	s.	d.	
304	36	0	0	0	0	2	
100	45	0	0	0	0	5	
528	40	0	0	0	0	2	
528	40	0	0	0	0	2	
960	70	0	0	0	0	2	
200	35	0	0	0	0	2	
528	10	0	0	0	0	2	
528	10	0	0	0	0	2	
528	40	0	0	0	0	2	
200	10	0	0	0	0	2	
112	.....			0	0	10	
200	40	0	0	0	0	1	
200	40	0	0	0	0	1	
400	40	0	0	0	0	2	
800	25	0	0	0	0	5	
400	60	0	0	0	0	2	
400	36	0	0	0	0	2	
400	10	0	0	0	0	2	
800	20	0	0	0	0	5	
400	10	0	0	0	0	2	
600	10	0	0	0	0	2	
600	10	0	0	0	0	2	
100	10	0	0	0	0	2	
400	10	0	0	0	0	2	
400	20	0	0	0	0	2	
100	20	0	0	0	0	2	
600	10	0	0	0	0	2	
600	20	0	0	0	0	2	
600	20	0	0	0	0	2	
600	12	0	0	0	0	2	
600	20	0	0	0	0	2	
600	25	0	0	0	0	2	
600	50	0	0	0	0	2	
600	100	0	0	0	0	2	
600	10	0	0	0	0	2	
600	10	0	0	0	0	2	

No. de référence.	No. du Terrier.	NOMS DES CENSITAIRES.	ÉTENDUE DE LA CONCESSION OU DU TERRAIN POSSÉDÉ. FRONT. Arpents	Perches	Pieds	PROFONDEUR. Arpents	Perches	Pieds	Superficie. Arpents	Perches	Pieds	Emplacements ou Lots à bâtir, [illegible] VALEUR. £	s.	d.	Montant de la Rente Constituée à être payée par le Censitaire. £	s.	d.	Voyez référence au bas.
		Village de la Rivière du Loup.—(Suite.)																
557	93	Pierre Béland									9600	10	0	0	0	0	2½	
558	95	Do.									9600	10	0	0	0	0	2½	
559	96	Do.									9600	10	0	0	0	0	2½	
560	97	Do.									9600	10	0	0	0	0	2½	
561	98	Do.									9600	10	0	0	0	0	2½	
562	99	Do.									9600	10	0	0	0	0	2½	
563	100	Do.									9600	10	0	0	0	0	2½	
564	101	Do.									9600	10	0	0	0	0	2½	
565	109	Joseph Corbin									9600	10	0	0	0	0	2½	
566	112	Do.									10528	10	0	0	0	0	2½	
567	94	Thomas Planté									10528	10	0	0	0	0	2½	
568	113	Pierre Béland									9600	20	0	0	0	0	2½	
569	114	Do.									9600	10	0	0	0	0	2½	
570	115	Do.									9600	10	0	0	0	0	2½	
571	116	Henri F. Chiremont									9600	10	0	0	0	0	2½	
572	117	Louis Bélanger									9600	10	0	0	0	0	2½	
573	118	Honoré Béland									9600	10	0	0	0	0	2½	
574	119	Do.									10528	10	0	0	0	0	2½	
575	39, 10	Eléodore Lupien									10528	10	0	0	0	0	2½	
576	28	Régis Lupien									19200	40	0	0	0	0	5	
577	37	Do.									10100	10	0	0	0	0	2½	
578		Honoré Béland									10100	10	0	0	0	0	2½	
		Concession de la Baie des Ouimes.										.....			0	1	3	
579	1	Théodore Grenier							27	.....		.....			0	2	7	
580	1	Alexis Milette							9	.....		.....			0	0	10	
581	1	François Pratte							10	.....		.....			0	0	7½	
582	2	Joseph Saucier							7	20	....	.....			0	0	6	
583	3	Louis Baribeau							79	.....		.....			0	6	8	
584	4	Jos. L. Désaulniers	1	5	...	26	5	...	39	75	....	.....			0	2	9	
585	4	Thomas L. Désaulniers	1	5	...	26	5	...	39	75	....	.....			0	2	9	
586	5	Marie & Herminée Bourret	1	.....		30	.....		30	.....		.....			0	2	9	
587	5	Charles Flageolle	1	5	...	30	.....		45	.....		.....			0	4	1½	
588	6	Toussaint Caron							85	50	....	.....			0	4	3	
589	7	Charles Jacques	1	5	...	20	.....		30	.....		.....			0	2	6½	
590	8	Abraham Caron	1	5	...	35	.....		52	50	....	.....			0	4	6	

No de référence.	No. du Terrier.	NOMS DES CENSITAIRES.	ÉTENDUE DE LA CONCESSION OU DU TERRAIN POSSÉDÉ — FRONT. Arp.	Perches	Pieds	PROFONDEUR. Arp.	Perches	Pieds	SUPERFICIE. Arp.	Perches	Pieds	Emplacements ou Lots à bâtir, ou pour d'autres fins que pour des fins agricoles. VALEUR. £ s. d.	Montant de la Rente Constituée à être payée par le Censitaire. £ s. d.
		Concession de la Baie des Ormes.—(Suite.)											
591	9	Thomas L. Désnulniers	1	5	37				55	50			0 4 6
592	10	Charles Jacques	1	5	39				58	50			0 4 1½
593	11	Do.	1	5	41				61	50			0 4 3
594	12	Antoine Mineau	1	5	40				60				0 3 2
595	13	J. Bte. Vincent	1	5	46				69				0 3 9
596	14	François Vanasse		7	9	40			30				0 1 7
597	15	Antoine Vanasse		7	9	40			30				0 1 7
598	16	Joseph Grenier	1	5		48			72				0 3 2
599	17	David Desjarlais	1	5		40			60				0 3 0½
600	18	Antoine Desjarlais							51	50			0 2 6
601	19	Antoine L. Désnulniers							30				0 2 11
602	20	Théodore Lupien	1			40			40				0 2 2
603	20	Antoine Lupien		5		40			20				0 1 1
604	21	Antoine L. Désnulniers	1	5		40			60				0 5 6
605	22	Do.		5		42			21				0 1 10
606	23	Zéphirin Fréchette & frères	1	5		40			60				0 3 3
607	23	Jean Cloutier		2	9	12			3				0 0 2
608	24	Abraham Caron		5		42			21				0 1 2½
609	24	Thomas Caron	1			42			42				0 2 5
610	25	Joseph L. Désnulniers & frères							25				0 2 2½
611	27	Désiré Houde		2		20			10				0 4 2
612	28	Augustin Bélanger							5				0 1 3
613	28	Edouard Picotte							1	50			0 0 5
614	28	Etienne Bellemare							2	50			0 0 10
615	29	David Fréchette							15				0 1 0
616	30,32,35	Théophile Girard							2				0 0 5½
617		Toussaint Lupien, Antoine Cloutier et Jos. Frigon		8		8			6	40			0 1 4
618	33, 36	Zéphirin Fréchette & frères		4		8			3	20			0 0 8½
619	34	Olivier Frigon		4		8			3	20			0 0 6
620	37	J. Bte. Laperrière							4				0 1 7½
621	37	Etienne Bellemare							2				0 0 9½
622	37	Joseph Lefebvre							2				0 0 9½
623	38	J. Bte. Peltier							2				0 0 9
624		Antoine Fréchette							2				0 0 9

No. de référence	No. du Tour	NOMS DES CENSITAIRES.	Front: Arpents	Front: Perches	Front: Pieds	Profondeur: Arpents	Profondeur: Perches	Profondeur: Pieds	Superficie: Arpents	Superficie: Perches	Superficie: Pieds	Emplacements ou Lots à bâtir, ou pour d'autres fins que pour des fins agricoles. Valeur. £	s.	d.	Montant de la Rente Constituée à être payée par le Censitaire. £	s.	d.
		Concession du Petit Bois.															
625	1	Frs. Piché et ses enfants							70								
626	1	Henri Piché							10						0	2	9
627	2	Etienne Bellemare							41	81	162				0	0	6
628	3	Alexis L. Désaulniers							40	82					0	2	6
629	4	Godefroy Béland							5	50					0	3	2
630	5	Louis D. Caron	2	2	9	20			45						0	0	5½
631	6	Jos. Béland							1	50					0	2	6
632	6	Michel Dérosiers							3	25					0	0	1
633	6	Prudent Derosiers							3	25					0	0	3½
634	6	Alexis L. Désaulniers							3	50					0	0	3½
635	6	F. X. St. Pierre							3	25					0	0	4
636	6	Jos. Saucier	1			4	50		4	50					0	0	3½
637	7	Alexis Pichette							6	18	243				0	0	6
638	7	Edouard Picotte							2	6	4				0	0	8
639	7	J. Bte. Lesage							6	50					0	0	3
640	9	Louis D. Caron & frère							93	50					0	0	6½
641	9	Noel Béland							16	66	12				0	6	7½
642	10	Moise Vanasse	3			20			60						0	3	3½
643	12	Jos. Vanasse	1	5		20			30						0	1	6
644	13	Do.	1			20			20						0	2	1
645	14	Théodore Grenier	1	5		20			30						0	1	5
646	15	Do.	1			20			20						0	3	6
647	16	François Piché	3			40			120								
648	17, 19	Louis Bélair	3			20			60						0	8	4
649	18	Frs. Giguère		7	9	20			15						0	4	2
650	18	Charles Giguère		5					2						0	1	3
651	18	Jos. L. Désaulniers		7		20			14						0	0	2
652	18	Caroline Giguère			9	20			1						0	1	2
653	20	Antoine Fréchette		7	9	18			13	50					0	0	1
654	20	Nazaire Gélinas	1	5					4	50					0	0	11
655	20	J. Bte. Grenier							13						0	0	3½
656	21	Jos. L. Désaulniers							45						0	0	10½
657	21	Alexis L. Désaulniers							45						0	3	5½
658	22	Charles Flageolle							50						0	3	5½
659	23	Toussaint Caron							40						0	3	10
660	24	Zéphirin Fréchette & frère							39	25					0	3	8
661	24	Antoine Fréchette							} 12240			75	0	0	0	2	7
															0	0	2½
		3e Rivière du Loup.															

IÈRE DU LOUP.

Emplacements ou Lots à bâtir, ou pour d'autres fins que pour des fins agricoles. Valeur. £	s.	d.	Montant de la Rente Constituée à être payée par le Censitaire. £	s.	d.
......			0	4	6
......			0	4	1½
......			0	4	3
......			0	3	2
......			0	3	9
......			0	1	7
......			0	1	7
......			0	3	2
......			0	3	0½
......			0	2	6
......			0	2	11
......			0	2	2
......			0	1	1
......			0	5	6
......			0	1	10
......			0	3	3½
......			0	0	2
......			0	1	2½
......			0	2	5
......			0	2	2½
......			0	4	2½
......			0	1	3
......			0	0	5
......			0	0	10
......			0	1	0
......			0	0	5½
......			0	1	4
......			0	0	8½
......			0	0	6
......			0	1	7½
......			0	0	9½
......			0	0	9½
......			0	0	9½
......			0	0	9½

No. de reference.	No. du Terrier.	NOMS DES CENSITAIRES.	ÉTENDUE DE LA CONCESSION OU DU TERRAIN POSSÉDÉ. FRONT. Arpents.	Perches.	Pieds.	PROFONDEUR. Arpents.	Perches.	Pieds.	SUPERFICIE. Arpents.	Perches.	Pieds.	Emplacements ou Lots à bâtir, ou pour d'autres fins que pour des fins agricoles. VALEUR. £ s. d.	Montant de la Rente Constituée à être payée par le Censitaire. £ s. d.	Voyez référence au plan
		Concession du Petit Bois.—(Suite.)												
662	24	La Corporation des Ecoles									1250	.....	.....	693
663	25	Louis Baribeau							13			.....	0 0 11½	696
664	25	Jos. Vadeboncœur	1			27			27			.....	0 1 11	697
665	26	Louis Baribeau	1			40			40			.....	0 2 9½	698
666	27	Louis Bélair	1	5		20			30			.....	0 2 1	699
667	28	Théophile Girard							29	25		.....	0 2 0	700
668	28	Antoine Fréchette								75		.....	0 0 1	701
669	29	Théophile Girard	1	5		20			30			.....	0 2 1	702
670	30	David Fréchette	3			20			60			.....	0 4 2	703
671	31	Antoine Gélinas							33	57	9	.....	0 1 11½	704
672	31	George Fréchette								42	9	.....	0 0 1½	705
673	32, 33	Thomas L. Désaulniers	3			20			60			.....	0 4 2	706
674	34	Abraham Caron	3			20			60			.....	0 4 2	707
675	35	Charles Jacques	2	7	9	40			110			.....	0 6 3	708
676	36	Louis Doyon	3			20			90			.....	0 6 3	709
		Do.	1	5		20								710
677	36	François Doyon	1	5		20			30			.....	0 2 1	711
678	37	J. Bte. Vincent	1	5		28			42			.....	0 2 11½	712
679	39	Nazaire V. Caron	1	5		12			18			.....	0 1 3½	713
680	40	Jos. Grenier							72			.....	0 5 0	714
681	41	Amable Lafrenière							1			.....	0 0 1	715
682	42	François Barolette	2	5		20			50			.....	0 3 6	716
683	43	François Lafrenière							19	75		.....	0 0 8½	717
684	43	Antoine Gravel							28			.....	0 2 1½	718
685	43	Antoine L. Désaulniers							1			.....	0 0 1½	719
686	44	Veuve Elie Picoté	3			20			60			.....	0 4 10½	720
687	45, 46	Antoine L. Désaulniers	3			20			60			.....	0 4 3	721
688	47	François Lafrenière							60	50		.....	0 4 2½	722
689	48	Henri Lafrenière							40	50		.....	0 3 6	723
690	49	Nazaire V. Caron							59			.....	0 3 11	724
691	50	Abraham Caron	1	5		20			30			.....	0 1 11½	725
692	50	Thomas Caron		5		20			10			.....	0 0 7½	726
		Concession de Beauséjour.												727
693	1	Edouard Picotte							65	50		.....	0 6 6½	729
694	1	George Ringuette								87		.....	0 0 2	730

Emplacements ou Lots à bâtir, ou pour d'autres fins que pour des fins agricoles. VALEUR. £ s. d.	Montant de la Rente Constituée à être payée par le Censitaire. £ s. d.	Voyez référence au bas.
.....	.....	
.....	0 0 11½	
.....	0 1 11	
.....	0 2 9½	
.....	0 2 1	
.....	0 2 0	
.....	0 0 1	
.....	0 2 1	
.....	0 4 2	
.....	0 1 11½	
.....	0 0 1½	
.....	0 4 2	
.....	0 4 2	
.....	0 6 3	
.....	0 6 3	
.....	0 2 1	
.....	0 2 11½	
.....	0 1 3½	
.....	0 5 0	
.....	0 0 1	
.....	0 3 6	
.....	0 0 8½	
.....	0 2 1½	
.....	0 0 1½	
.....	0 4 10½	
.....	0 4 3	
.....	0 4 2½	
.....	0 3 6	
.....	0 3 11	
.....	0 1 11½	
.....	0 0 7½	
.....	0 6 6½	
.....	0 0 2	

No. de référence.	No. du Terrier.	NOMS DES CENSITAIRES.	ÉTENDUE DE LA CONCESSION OU DU TERRAIN POSSÉDÉ. FRONT. Arpents.	Perches.	Pieds.	PROFONDEUR. Arpents.	Perches.	Pieds.	SUPERFICIE. Arpents.	Perches.	Pieds.	Emplacements ou Lots à bâtir, ou pour d'autres fins que pour des fins agricoles. VALEUR. £ s. d.	Montant de la Rente Constituée à être payée par le Censitaire. £ s. d.	Voyez référence au bas.
		Concession de Beauséjour.— (Suite.)												
695	2	Joseph Caron							91	78	...	.....	0 5 9	
696	3	Do.							10	32	...	.....	0 1 8	
697	4	Do.								50	...	.....	0 0 4	
698	5	Olivier Lessard								40	...	.....	0 0 1	
699	6	Antoine Mileau							80		...	.....	0 5 5½	
700	7	François Gignère							58		...	.....	0 4 3	
701	8	Louis Pichette							22		...	.....	0 2 0½	
702	9	Alexis Pichette							55	82	162	.....	0 5 1½	
703	10	François Brousseau							50	40	...	.....	0 3 8	
704	11, 13	Louis Pichette							43	97	...	.....	0 4 1	
705	14	François Pratte							31	50	...	.....	0 3 4½	
706	15	Jean Ringuette							44		...	.....	0 4 8	
707	16	Do.							28		...	.....	0 3 0	
708	17	Pierre Lacoursière							37	50	...	.....	0 3 9	
709	17	Joseph Billy St. Louis								75	...	.....	0 0 1	
710	18	Do.	1	...	...	27	7	9	27	75	...	.....	0 2 6	
711	19	Augustin Bélanger							41	50	...	.....	0 5 1	
712	20	Pierre Lacoursière	1	5	...	30			45		...	.....	0 4 1½	
713	21	Alexis Pichette							81		...	.....	0 8 10	
714	23, 24	Joseph Pepin Lachance							56		...	.....	0 6 5½	
715	25	Augustin Desjarlais							66		...	.....	0 6 1	
716	26	Jos. Pepin Lachance							24		...	.....	0 2 7½	
717	27, 30, 32	François Pratte							40		...	.....	0 5 5	
718	28	Jos. Pepin Lachance							13	50	...	.....	0 1 4	
719	28	François Pratte							13	50	...	.....	0 1 4	
720	31, 34	Jean Ringuette							28		...	.....	0 3 0	
721	33	François Gignère		5	...	24			12		...	.....	0 0 11	
722	35	Do.							60		...	.....	0 7 8½	
723	36	Joseph Lachance							37		...	.....	0 4 2½	
724	36	François Paquin							74		...	.....	0 8 5	
725	37	Jean Ringuette							37	50	...	.....	0 3 6	
726	37	Isaac Ringuette							37	50	...	.....	0 3 6	
727	38	Do							28	25	...	.....	0 1 7½	
728	38	Joseph Ringuette								75	...	.....	0 0 1	
729	39	Isaac Ringuette		8	...	13	...		1	4	...	.....	0 0 1½	
730	40	Jos. Ringuette							75		...	.....	0 6 10	

No. de référence.	No. du Terrier.	NOMS DES CENSITAIRES.	ÉTENDUE DE LA CONCESSION OU DU TERRAIN POSSÉDÉ. FRONT. Arpents.	Perches.	Pieds.	PROFONDEUR. Arpents.	Perches.	Pieds.	SUPERFICIE. Arpents.	Perches.	Pieds.	Emplacements ou Lots à bâtir, ou pour d'autres fins que pour des fins agricoles. VALEUR. £ s. d.	Montant de la Rente Constituée à être payée par le Censitaire £ s. d.	Voyez référence au bas.
		Concession de Beauséjour.—(Suite.)												
731	41	Paul Ringuette								75		.....	0 0 1	
732	42	Isaac Ringuette							28	64		.....	0 1 7	
733	42	Paul Ringuette		8			17		1	36		.....	0 0 1½	
734	43, 44	Augustin Giguère							81			.....	0 8 0½	
735	44, 45	J. Bte. Giguère							81			.....	0 8 0½	
736	46	Pierre Giguère							28			.....	0 2 10½	
737	46	Do.							3			.....	0 0 4½	
738	47	Do.							56			.....	0 6 8½	
739	48	Antoine Chrétien							60			.....	0 6 8½	
740	49	Frs. Chrétien							54			.....	0 6 0½	
741	49	Toussaint Moussette							6			.....	0 0 8	
742	50	J. Bte. Lesage							55	50		.....	0 6 3	
743	50	Pierre Giguère							4	50		.....	0 0 5½	
744	51	Antoine Boucher							121			.....	0 13 5	
745	52	Jos. Brousseau							87	75		.....	0 13 5	
746	53	Antoine Boucher							70			.....	0 6 9	
747	54	Honoré Brousseau							47	70		.....	0 6 8½	
		Concession dite Village des Carles et Carrières.												
748	1	Antoine Carle							50	80		.....	0 5 0	
749	1	Joseph Lévêque							4			.....	0 0 5	
750	2	Augustin Bélanger	2			20			40			.....	0 5 1½	
751	3	Etienne Laurent	2			20			40			.....	0 4 7½	
752	4, 5	Do.							36			.....	0 4 5½	
753	4, 5	François Pratte							11			.....	0 1 4½	
754	6	J. Bte. Bélanger	1			20			20			.....	0 2 1	
755	7	Christophe Jobidon	1	2		18			21	60		.....	0 2 5	
756	8	J. Bte. Bélanger	1			20			20			.....	0 2 5	
757	9, 10	Christophe Jobidon							22			.....	0 2 7½	
758	11, 12	François Dionne							37	50		.....	0 4 0½	
759	12	Do.	2			20			40			.....	0 5 1½	
760	13	Régis Bélanger								75		.....	0 0 2½	
761	14	Jacques Roy							4	75		.....	0 0 6	
762	15	J. Bte. St. Yves							3			.....	0 0 4½	
763	16	Jos. Billy St. Louis	2			20			40			.....	0 4 7½	
764	19	Edouard Picotte							18	35		.....	0 4 7½	

No. de référence.	No. du Terrier.	NOMS DES CENSITAIRES.	ÉTENDUE DE LA CONCESSION OU DU TERRAIN POSSÉDÉ — FRONT — Arpents.	Perches.	Pieds.	DE PROFONDEUR. Arpents.	Perches.	Pieds.	SUPERFICIE. Arpents.	Perches.	Pieds.	Emplacements ou Lots à bâtir, ou pour d'autres fins que pour des fins agricoles. VALEUR. £ s. d.	Montant de la Rente Constituée à être payée par le Censitaire. £ s. d.	Voyez référence au bas.
		Concession dite Village des Cartes et Carrières.—(Suite.)												
765	17,18,20	George Vadeboncœur							49				0 6 4	
766	21	Régis Bélanger							19	48			0 2 5	
767	21	J. Bte. Paquin							19	48			0 2 5	
768	22	Pierre Chevalier	2			20			40				0 5 1	
769	23	Joseph Lefebvre							41				0 5 1½	
770	23	J. Bte. Paquin							8				0 1 0	
771	22	Antoine St. Yves							50				0 0 1½	
772	23	Joseph Maurais	2	4		20			14				0 6 4½	
773	24	Frs. Béland							46	20			0 6 7½	
774	24	Geo. Bellemare							2				0 0 3½	
775	25	Joseph Maurais	2			15			30				0 5 1	
776	25	Flavien Paquin							37				0 4 2	
777	27	Do.							63				0 5 8½	
778	27	Jos. Paquin, fils de Louis							3				0 0 4½	
779	26	George Lessard							3			100 0 0	0 0 4½	
780	28	Joseph Racine							100				0 9 10½	
781	29, 30	Louis Lessard							22				0 2 7½	
782	31	Olivier Caron	1	9		19			27	55			0 3 0	
783	32	Olivier Paquin							90				0 7 1½	
784	33	David Lessard							50				0 6 4	
785	34	Olivier Plante							46				0 8 0	
786	35	J. Bte. Ouellet		9		3			2	70			0 0 3	
787	36	Do.							6				0 0 6	
788	37	Gervais Lambert							26				0 4 2	
789	37,38,39	Louis Lambert							60				0 3 6½	
790	40	Gervais Lambert, père							49				0 1 9½	
791	41	Do.							29				0 1 9	
792	42	George Lessard							36	40			0 4 4	
793	43	Olivier Caron							20				0 2 6	
794	44	George Lessard							30				0 4 3	
795	45	Gervais Lambert, père							12				0 1 8½	
796	46	Do.							50	50			0 4 4½	
797	47	Joseph Bellemare							17				0 1 2½	
798	47	J. Bte. Lefebvre							22				0 2 1	
799	47	Joseph Bellemare							9			75 0 0	0 0 3½	
800	47	J. Bte. Lessard							25			12 10 0	0 0 2	

No. de référence.	No. du Terrier.	NOMS DES CENSITAIRES.	ÉTENDUE DE LA CONCESSION OU DU TERRAIN POSSÉDÉ. FRONT. Arpents.	Perches.	Pieds.	PROFONDEUR. Arpents.	Perches.	Pieds.	SUPERFICIE. Arpents.	Perches.	Pieds.	Emplacements ou Lots à bâtir, ou pour d'autres fins que pour des fins agricoles. VALEUR. £ s. d.	Montant de la Rente Constituée à être payée par le Censitaire. £ s. d.
		Concession dite Village des Carles et Carrières.—(Suite.)											
801	48	J. Bte. Lessard								12		6 5 6	0 0 1
802	48	Jos. Bellemare	2	1		30			63			.....	0 4 8
803	48	Narcisse Poitras							1¼			40 0 0	0 0 2½
804	48	La Corporation des Ecoles								5		.....	.....
805	48	Moise Lessard								50		12 10 0	0 0 2
806	49	Jos. Gagnon	1			27			27			.....	0 2 7½
807	49	Jos. Bellemare							5			.....	0 0 6
808	50	Boniface Gagnon							30			.....	0 2 6
809	50	Ignace Lessard							7			.....	0 0 9
810	51	Pierre Féron							36	75		.....	0 4 5
811	51	Alexandre Turner							1½			7 10 0	0 0 2½
812	51	Charles Martin							41	75		.....	0 4 11½
813	52	Chs. Martin et Hérts. Savoie							57			.....	0 8 1
814	53	Alexandre Corand							75	10		.....	0 9 1
815	53	Jos. Savoie							116	75		.....	0 15 9
816	54	Do.											
817	54	Antoine Brulé								12		7 10 0	0 0 1
818	56	Prudent Plante							68			.....	0 7 1
819	57	Chs. Trudel, fils							40			.....	0 5 1½
820	57	Chs. Trudel, père							50			.....	0 6 8
821	58	Ignace Lessard							12	75		.....	0 1 2½
822	58	Jos. Bellemare								25		7 10 0	0 0 1
823	59	Ignace Lessard							2			25 0 0	0 0 2½
824	60	George Lessard							7	75		.....	0 1 1
825	6	François Coté							1	25		.....	0 0 2
826	61	Olivier Caron							50			.....	0 4 2½
		Concession de Fontarabie.											
827	1	Augustin Bélanger							7	2	3	.....	0 1 1
828	"	Caroline Jaret Beauregard							2	1	1	.....	0 0 3
829	2	Augustin Bélanger	1			3	1	9	3	15		.....	0 0 6
830	3	Jacques Bélanger							36	25		.....	0 4 7
831	"	Paul Bélair							1			8 5 0	0 0 1½
832	"	Jacques Bélanger							36	25		.....	0 4 7
833	4	Do.							7			.....	0 0 11
834	5	Augustin Juneau	2			8	5		17			.....	0 2 2

No. de référence.	No. du Terrier.	NOMS DES CENSITAIRES.	ÉTENDUE DE LA CONCESSION OU DU TERRAIN POSSÉDÉ. FRONT. Arpents.	Perches.	Pieds.	PROFONDEUR. Arpents.	Perches.	Pieds.	SUPERFICIE. Arpents.	Perches.	Pieds.	Emplacements ou Lots à bâtir, ou pour d'autres fins que pour des fins agricoles. VALEUR. £ s. d.	Montant de la Rente Constituée à être payée par le Censitaire. £ s. d.	Voyez référence au bail.
		Concession de Fontarabie.—(Suite.)												
835	6	Toussaint Béland							19	50			0 2 5½	
836	7	Honoré Lessard	1	5		17			25	50			0 4 10½	
837	"	Pierre Grenier							5				0 0 11½	
838	"	Antoine Généreux							2				0 0 3	
839	"	Sophie Béland							3				0 0 5	
840	8	Hercule Gagnon							25				0 3 2	
841	9	Louis Brulé	2	2	9	12			27				0 3 2	
842	10	Honoré Lessard							25	50			0 2 9½	
843	"	Fréderic Lemire	1			3			3				0 0 5	
844	11	Honoré Lessard	2			14	5		29				0 3 1½	
845	12	Thomas Lizotte	2			15			30				0 3 1½	
846	13	Frs. X. Juineau	2			16			32				0 3 1½	
847	14	Do.							14				0 1 0½	
848	"	David Roy							21				0 2 1	
849	"	Pierre Magnan								12		7 10 0	0 0 2	
850	15	David Roy		5		2			1				0 0 1½	
851	16	Charles Roy	2	5		18			45				0 4 5	
852	17	Thomas Lizotte	1	8	9	19			35	15			0 3 4½	
853	18, 19	Flavien Billy St. Louis							50	50			0 4 6	
854	19	Simon Dubé							1	6			0 0 2½	
855	"	David Roy							13	2			0 1 3	
856	"	Flavien Billy St. Louis							5	2			0 0 8	
857	20, 21, 22	Antoine Chrétien	2			22			44				0 4 2	
858	23	Do.	1			18			18				0 1 9	
859	23	François Chrétien							28				0 2 7	
860	24, 25	Pierre Bergeron							58				0 5 10½	
861	26, 27	Joseph Lambert							27				0 3 2½	
862	28	Do.							9	8			0 0 9½	
863	"	Eustache Lambert							58	2			0 5 2½	
864	29	Charles Giguère	4			28	3		113	20			0 9 8	
865	30	Gervais Lambert, fils	2			28	3		56	60			0 4 10	
866	31	Frs. Cloutier							7				0 0 11	
867	"	Michel Lefebvre							51	50			0 5 11	
868	32	Veuve Désiré Juineau	2			28	3		56	60			0 4 10	
869	33	Pierre Grenier	4			3	5		14				0 1 3	
870	33	François Lambert	1	9	10	25			45	19			0 4 3	

No. de référence.	No. du Terrier.	NOMS DES CENSITAIRES.	ÉTENDUE DE LA CONCESSION OU DU TERRAIN POSSÉDÉ. FRONT. Arpents.	Perches.	Pieds.	PROFONDEUR. Arpents.	Perches.	Pieds.	SUPERFICIE. Arpents.	Perches.	Pieds.	Emplacements ou Lots à bâtir, ou pour d'autres fins que pour des fins agricoles. VALEUR. £ s. d.	Montant de la Rente Constituée à être payée par le Censitaire. £ s. d.	Voyez page ou date
		Concession de Fontarabie.—(Suite.)												
871	34	François Chrétien	2			21	5		49				0 4 3	
872	35	Pierre Grenier							65	60			0 8 5½	
873	"	Toussaint Grenier							10	6	12		0 1 3½	
874	"	J. Bte. Trépanier, fils	2			3			6				0 0 10	
875	36	Do.							28				0 2 6½	
876	"	Toussaint Grenier	2			6			12				0 1 3	
877	37	Do.							33				0 3 8	
878	"	Louis Boulé							22				0 2 10	
879	38, 39	Louis Boulé, fils							35	50			0 3 0	
880	40	Frs. Bergeron							27				0 3 6	
881	41	Toussaint Grenier	3			7			21				0 2 7½	
882	42, 43	Paul Bélair							53				0 7 3½	
883	44	Frs. Régis Chrétien	1	5		28	3	6	43				0 5 4½	
884	45	Louis Lessard, fils de René	2			28	3		56	60			0 7 3	
885	46	Frs. X. Bergeron	2			28	3		56	60			0 7 3	
886	47	Louis Boulé	2			28	3		56	60			0 7 3	
887	48	J. Bte. Bergeron	1	5		28	3		42	45			0 5 5½	
888	49	Isaac Fournier	1	5		28	3		42	45			0 5 5½	
889	50	J. Bte. Lupien	1	5		28	3		42	45			0 5 5½	
890	51	Frs. Régis Chrétien	1	5		28	3		42	45			0 5 5½	
891	52	Do.	1			28	3		28	30			0 4 9	
892	53, 54	Alexis Lamarre	1	5		28	3		42	45			0 7 2	
893	55	Simon Morel								51			0 0 1½	
894	"	La Corporation des Ecoles								24				
895	56	Alexis Lamare		5		28			14				0 2 4½	
896	57	Frs. Régis Chrétien	1			28	3		28	30			0 4 9	
897	58	Pierre Laurent, fils	2			28	3	6	56	70			0 9 6	
898	59	Joseph Leblanc		5		28	3		14	15			0 2 4½	
899	"	Do.		5		28	3		14	15			0 2 4½	
900	60	J. Bte. Lupien		5		28	3		14	15			0 1 10	
901	"	Toussaint Lupien	1	5		28	3		42	45			0 5 5	
902	61	Antoine Deneau	1	5		28	3		42	45			0 5 4½	
903	62	Isaac Fournier	1			28	3		28	30			0 3 7½	
904	63	Do.	1			28	3		28	30			0 3 7½	
905	64	Emilie Paillé	3			28	3		84	90			0 10 8½	
906	65	Julien Jobidon	3			28	3		84	90			0 10 8½	

No. de référence.	No. de Terrier.	NOMS DES CENSITAIRES.	ÉTENDUE DE LA CONCESSION OU DU TERRAIN POSSÉDÉ. FRONT. Arpents.	Perches.	Pieds.	PROFONDEUR. Arpents.	Perches.	Pieds.	SUPERFICIE. Arpents	Perches.	Pieds.	Emplacements ou Lots à bâtir, ou pour d'autres fins que pour des fins agricoles. VALEUR. £ s. d.	Montant de la Rente Constituée à être payée par le Censitaire. £ s. d.	Voyez référence au fas.
		Concession de Fontarabie.—(Suite.)												
907	66	Louis St. Louis, fils	3			12			36				0 4 3	
908	"	Hercule Gagnon	3			16	3	6	49				0 8 5½	
909	67	Olivier Vadeboncœur	1			28	3		28	30			0 1 3½	
910	"	Antoine Gélinas	1			28	3		28	30			0 0 10	
911	68	Louis St. Louis	1			28	3	6	28	33	108		0 2 6½	
912	69	Israël St. Louis	1	5		28	3		42	45			0 1 3	
913	70	Alexis Foucher	1	5		28	3	6	42	45	90		0 3 8	
914	71	François Boulé	1	5		28	3	6	42	45	90		0 2 10	
915	72	Do.	1	5		28	3		42	45			0 6 3 0	
916	73	Do.		5		28	3		14	15			0 3 6	
917	"	Alexis Lupien		5		28	3		14	15			0 2 7½	
918	"	Do.		5		28	3	6	14	15	30		0 7 3½	
919	"	Do.	1	5		28	3	6	42	45	90		0 5 4½	
920	74	Joseph Picard	1	5		28	3	6	42	45	90		0 7 3	
921	"	Gervais Lambert	1	5		14			21				0 7 3	
922	"	J. Bte. Turner	1	5		14	3		21	45			0 7 3	
923	"	Joseph Lemay	1	5		28	3		42	45			0 5 5½	
924	75	Pierre Paul	1	5		28	3	6	43				0 5 5½	
925	76	Charles Carle	1	5		28	3	6	43				0 5 5½	
926	"	Antoine Paquin	1	5		28	3	6	43				0 5 5½	
927	77	J. Bte. Vadeboncœur	1	5		28	3	6	43				0 4 9	
928	"	Fréderic Déziel Labrèche	1	5		28	3	6	43				0 7 2	
929	78	Isidore Lizotte	1	5		28	3	6	43				0 0 1½	
930	"	Frs. X. Bergeron	1	5		28	3	6	43					
931	79	Do.		5		28	3	6	14	15			0 2 4½	
932	"	J. Bte. Lessard	2			28	3		56	60			0 4 9	
933	"	J. Bte. Lemay, fils de Louis		5		28	3		14	15			0 9 6	
934	80	Do.	1			28	3	6	28	30	60		0 2 4½	
935	"	Isary Williams	2			28	3	6	56	61			0 2 4½	
936	81	François Lessard	3			28	3	6	85				0 1 10	
937	82	Amable Vallière	3			28	3	6	85				0 5 5	
938	83	Honoré Turner	1	5		28	3	6	42	45	90		0 5 4½	
939	83	J. Bte. Turner	1	5		28	3	6	42	45	90		0 3 7½	
940	84, 85	Max. et Robert Elliott							113	30	60		0 3 7½	
941	85	Jean Racine	2			28	3	6	56	66	216		0 10 8½	
942	86	Do.	1	5		28	3	6	42	45	90		0 10 8½	

No. de référence.	No. du Terrier.	NOMS DES CENSITAIRES.	ÉTENDUE DE LA CONCESSION OU DU TERRAIN POSSÉDÉ. FRONT. Arpents.	Perches.	Pieds.	PROFONDEUR. Arpents.	Perches.	Pieds.	SUPERFICIE. Arpents.	Perches.	Pieds.	Emplacements ou Lots situés sur le bord de l'eau réservés pour des fins agricoles. VALEUR. £ s. d.	Montant de la Rente Constituée à être payée par le Censitaire. £ . .	Voy. la référence du lac.
		Concession de Fontarabie.—(Suite.)												
943	86	Toussaint Béland, fils	1			28	3	6	28	30	60		0 3 7	
944	"	François Bélan		5		28	3	6	14	15	30		0 1 10	
945	87	Toussaint Béland	1	5		28	3	6	42	45	90		0 5 4½	
946	"	Do.	1	5		28	3	6	42	45	90		0 5 4½	
947	88	Alexis Lupien	3			28	3	6	85				0 10 8½	
948	89	Olivier Lincourt	3			28	3	6	85				0 10 8½	
949	90	Antoine Arseneau	1	5		28	3	6	42	50			0 5 4½	
950	"	Antoine Gauthier	1	5		28	3	6	42	50			0 5 4½	
951	91	Marie Anne Ayotte	3			28	3	6	85				0 10 8½	
952	92	Jos. Vadeboncœur	1	5		28	3	6	42	50			0 5 4½	
953	"	Onézime Giroux	1	5		28	3	6	42	50			0 5 4½	
954	93	Pierre Lemay	1	5		28	3	6	42	50			0 5 4½	
955	"	J. Bte. Turner	1	5		28	3	6	42	50			0 5 4½	
956	94	Louis Picard	3			28	3	6	85				0 10 8½	
957	95	Joseph Pombert	3			28	3	6	85				0 10 8½	
958	96	J. Bte. Vadeboncœur	3			28	3	6	85				0 10 8½	
959	97	Pierre Lemay	1	5		28	3	6	42	50			0 5 4½	
960	"	J. Bte. Lemay	1	5		28	3	6	42	50			0 5 4½	
961	98	Martin Lefebvre	3			28	3	6	85				0 10 8½	
962	99	C. E. Gagnon	3			25			75				0 7 6	
963	100	Do.	3			25			75				0 7 6	
964	101	J. Edouard Piétrelle	3			25			75				0 7 6	
965	102	Pierre Béland	3			25			75				0 7 6	
966	103	Godefroy Béland	3			25			75				0 7 6	
967	104	François Côté	3			25			75				0 7 6	
968	105	Charles L. Auger	3			25			75				0 7 6	
969	106	Gervais Lambert	3			25			75				0 7 6	
970	107	Eustache Lambert	3			25			75				0 7 6	
971	108	Louis D. Baribeau	3			25			75				0 7 6	
972	109	Antoine Gagnon	3			25			75				0 7 6	
973	110	Charles Martin	3			25			75				0 7 6	
974	111	Do.	3			25			75				0 7 6	
		Concession de Grandpré.												
975	1	David Bastien							50				0 5 3	
976	2	Veuve Julien St. Louis							27				0 3 1½	

Emplacements ou Lots à bâtir, ou pour d'autres fins que pour des fins agricoles. VALEUR.	Montant de la Rente Constituée à être payée par le Censitaire.	Voyez référence au bas.
£ s. d.	£ . .	
.....	0 3 7	
.....	0 1 10	
.....	0 5 4½	
.....	0 5 4½	
.....	0 10 8½	
.....	0 10 8½	
.....	0 5 4½	
.....	0 5 4½	
.....	0 10 8½	
.....	0 5 4½	
.....	0 5 4½	
.....	0 5 4½	
.....	0 10 8½	
.....	0 10 8½	
.....	0 10 8½	
.....	0 5 4½	
.....	0 5 4½	
.....	0 10 8½	
.....	0 7 6	
.....	0 7 6	
.....	0 7 6	
.....	0 7 6	
.....	0 7 6	
.....	0 7 6	
.....	0 7 6	
.....	0 7 6	
.....	0 7 6	
.....	0 7 6	
.....	0 7 6	
.....	0 5 3	
.....	0 3 1½	

No. de référence.	No. de Terrier.	NOMS DES CENSITAIRES.	ÉTENDUE DE LA CONCESSION OU DU TERRAIN POSSÉDÉ. FRONT. Arpents.	Perches.	Pieds.	PROFONDEUR. Arpents.	Perches.	Pieds.	SUPERFICIE. Arpents.	Perches.	Pieds.	Emplacements ou Lots à bâtir, ou pour d'autres fins que pour des fins agricoles. VALEUR.	Montant de la Rente Constituée à être payée par le Censitaire.	Voyez référence au bas.
		Concession de Grandpré.— (Suite.)										£ s. d.	£ s. d.	
977	2	Louis Giguère	...	...	...	...	...	...	41	...	...	.....	0 4 4½	
978	"	Michel Paquin	...	...	...	...	...	...	5	...	...	.....	0 0 7	
979	3	Ant. Billy St. Louis	1	5	...	15	5	...	23	25	...	.....	0 3 3	
980	4	Nicolas Paquin	5	...	...	5	5	...	27	50	...	.....	0 3 9	
981	5	Nicolas Paquin, fils	1	5	...	13	...	...	19	50	...	.....	0 1 10½	
982	6	Godefroy Béland	...	...	...	...	...	...	25	...	...	.....	0 3 1½	
983	6-21	Jos. Béland	...	...	...	...	...	...	17	50	...	.....	0 2 4	
984	6-21	Chs. Bellemare	...	...	...	...	...	...	1	...	...	.....	0 0 2	
985	7	Godefroy Béland	...	...	...	...	...	...	11	25	...	.....	0 1 7½	
986	8	Do.	...	...	...	...	...	...	13	60	...	.....	0 1 9	
987	9	François Côté	1	5	...	12	...	...	18	...	...	.....	0 2 0	
988	"	Narcisse Poitras	1	5	...	10	...	...	15	...	...	.....	0 2 0	
989	"	François Côté	...	...	...	...	...	...	61	20	...	.....	0 6 10	
990	"	Chs. Bellemare	...	...	...	...	...	...	6	75	...	.....	0 0 9½	
991	10	François Côté	4	...	...	23	...	...	92	...	...	.....	0 9 11½	
992	11	Adolphe Plante	2	5	...	8	...	...	20	...	...	.....	0 2 5½	
993	12	François Côté	1	...	...	26	...	...	26	...	...	.....	0 2 2½	
994	"	Sir Edmund Filmer	3	2	...	26	5	...	84	75	...	.....	0 7 0½	
995	13	François Plante	3	7	9	27	...	...	101	25	...	.....	0 10 1½	
996	14	Ant. Plante, père	...	...	...	...	...	...	95	...	...	.....	0 7 11	
997	15	Ant. Plante	...	...	...	...	...	...	8	...	...	.....	0 1 0½	
998	16	Toussaint Plante	2	5	...	27	...	...	67	50	...	.....	0 4 11½	
999	"	Chs. Bellemare	...	...	...	...	...	...	1	...	...	30 0 0	0 0 1½	
1000	"	Narcisse Livernoche	...	...	...	...	...	...	23	25	...	.....	0 2 11	
1001	17	Charles Savoie	3	...	...	37	...	...	111	...	...	.....	0 7 10½	
1002	"	Pierre Lessard	...	...	...	...	...	...	...	50	...	75 0 0	0 0 1	
1003	"	J. P. Trudel	...	...	...	...	...	...	...	100	...	35 10 0	0 0 2	
1004	"	Frs. Pierre Paquin	...	...	...	...	...	...	...	14	...	35 10 0	0 0 1	
1005	"	Pierre Lessard	...	...	...	...	...	...	...	25	...	25 0 0	0 0 1	
1006	"	Laurent Racine	...	...	...	...	...	...	...	18	...	25 0 0	0 0 1	
1007	"	Louis Comeau	...	...	...	...	...	...	...	22	...	12 10 0	0 0 1	
1008	"	Louis Comeau, fils	...	...	...	...	...	...	...	16	...	12 10 0	0 0 1	
1009	"	Catherine Hudon Beaulieu	...	...	...	...	...	...	...	25	...	10 0 0	0 0 1	
1010	"	Pierre Lessard	...	...	...	...	...	...	37	90	...	.....	0 4 1	
1011	18	Godefroy Béland	...	...	...	...	...	...	29	62	...	.....	0 1 7½	
1012	"	Pierre Lessard	...	...	...	...	...	...	2	25	...	.....	0 0 2½	

No. de référence.	No. du Terrier.	NOMS DES CENSITAIRES.	ÉTENDUE DE LA CONCESSION OU DU TERRAIN POSSÉDÉ. FRONT. Arpents.	Perches.	Pieds.	PROFONDEUR. Arpents.	Perches.	Pieds.	SUPERFICIE. Arpents.	Perches.	Pieds.	Emplacements ou Lots à bâtir, ou pour d'autres fins que pour des fins agricoles. VALEUR. £ s. d.	Montant de la Rente Constituée à être payée par le Censitaire. £ s. d.	Voyez référence au bas.
		Concession de Grandpré.— (Suite.)												
1013	19	Louis Rivard	1	6	8				12	80			0 2 11	
1014	20	Ant. Billy St. Louis							2				0 0 3	
1015	20, 21	Louis Rivard	4			10			40				0 3 11	
1016	21	J. P. Trudel							10				0 0 11	
1017	"	Pierre Paquin							2				0 0 2½	
1018	22	Jos. Bellemare	4	5		12			54				0 11 4½	
1019	23	Adolphe Plante	2	5		17			42	50			0 4 6	
1020	24	J. P. Trudel								50			0 0 1	
1021	"	Flavien Fuon								100		45 0 0	0 0 2	
1022	"	Narcisse Michaud								35		7 10 0	0 0 1	
1023	"	J. Bte. Racine								30		7 0 0	0 0 1	
1024	"	Charles Bellemare							14	62			0 1 8	
1025	"	Léon Lupien							33	73			0 3 7	
1026	25	Pierre Lessard							38				0 4 8	
1027	"	Louis Fortin								100		30 0 0	0 0 2	
1028	26	Elie Paquin								100		50 0 0	0 0 2½	
1029	"	Jos. Bellemare								150		60 0 0	0 0 3½	
1030	"	Frs. St. Cyr								50		45 0 0	0 0 1½	
1031	"	Léon Lupien								54		100 0 0	0 0 1½	
1032	26, 27	La Fabrique de Ste. Ursule							8				0 1 1½	
1033	26	Léon Lupien	1	5		21			31	50			0 2 6½	
1034	27	Frs. Juineau							40				0 4 7	
1035	28	Frs. X. Juineau	1	5		27			40	50			0 4 7½	
1036	29, 30, 31	Antoine Chaurette							66	50			0 6 0½	
1037	32	Frs. Bergeron							57	25			0 6 2	
1038	33	Jos. Paquin							4				0 0 1½	
1039	34	Jos. Paquin, fils							20	25			0 2 5½	
1040	35	Ignace Leclaire							29	90			0 2 10	
1041	"	François Baril							14				0 1 3	
1042	36, 37	Jos. Paquin, fils							55				0 4 9	
1043	36, 37	Ignace Leclaire							31	50			0 2 11	
1044	38	Chs. D. Pombert							2				0 0 2½	
1045	39	Ignace Leclaire							28	50			0 2 2	
1046	40	J. Bte. Fournier							36				0 4 3	
1047	41	Frs. Juineau							20				0 2 0	

No. de réclamation.	No. du Terrier.	NOMS DES CENSITAIRES.	ETENDUE DE LA CONCESSION OU DU TERRAIN POSSÉDÉ — FRONT: Arpents	Perches	Pieds.	PROFONDEUR: Arpents	Perches	Pieds.	SUPERFICIE: Arpents	Perches	Pieds.	Emplacements ou Lots à bâtir, ou pour d'autres fins que pour des fins agricoles. VALEUR. £ s. d.	Montant de la Rente Constituée à être payée par le Censitaire. £ s. d.	Voyez référence au bas.
		Concession dite Village des Paquins.												
1048 / 1049	1	Godefroy et Dolphis Lemire / Gonneville							56	20			0 2 6	
1050	1, 2	Joseph Alarie							54				0 2 0	
1051	3	Maxime Paquin							50				0 1 5½	
1052	4	Félix Paquin	2	4		15			36				0 1 4	
1053	5	Louis Gagnon							47	26			0 1 3	
1054	6	Maxime Paquin	2	5		17			42	50			0 1 0½	
1055	7	Louis Gagnon	2	5		17			42	50			0 1 0½	
1056	8	Louis Paquin	2	5		17			42	50			0 1 0½	
1057	9	Amable Masson	1	9		17			32	30			0 0 8½	
1058	"	Joseph Alarie		6		17			10	20			0 0 4	
1059	10	Do.	1			12			12				0 0 5	
1060	11	Louis Paquin	1			17			17				0 0 5	
1061	12	Félix Paquin	1	7	9	18			31	50			0 0 9	
1062	13	Maxime Paquin							25				0 1 0½	
1063	14	Jos. Rousseau							31				0 1 6½	
1064	15	Do.							27				0 1 3	
1065	16, 17	Joseph Martin							72				0 3 0	
1066	18	Do.	1			18			18				0 0 5	
1067	19	Louis Toupin	4			18			72				0 1 8	
1068	20	Vanasse Crochetière							40	50			0 1 0½	
													£149 0 5	

PROVINCE DU CANADA,
BAS CANADA.

Je soussigné, NORBERT DUMAS, un des Commissaires en vertu de l'Acte Seigneurial de 1854, certifie avoir fait, conformément à la loi, le présent Cadastre de la Seigneurie de la Rivière du Loup. Et maintenant, en procédant à clore, comme je clos finalement, par les présentes, le dit Cadastre, je fixe la valeur totale des divers droits et biens lucratifs de la dite Seigneurie aux sommes suivantes, viz :

	$	cts.
1o. Valeur des cens et rentes	9934	71
2o. Valeur des lods et ventes	15684	16
3o. Valeur du moulin banal	2000	00
	$27618	87

Les Seigneuresses n'ont droit à aucune autre indemnité, et il n'y a aucuns autres droits ni biens lucratifs à estimer dans cette dite Seigneurie, outre ceux qui apparaissent et qui sont énumérés ci-dessus.

De sorte que la valeur totale de la dite Seigneurie se trouve être de la somme de vingt-sept mille six cent dix-huit piastres et quatrevingt-sept centins, à laquelle somme je la fixe.

Daté à la Rivière du Loup, le 20 Octobre, 1857.

NORBERT DUMAS,
Commissaire.

e l'Acte Seigneurial de 1854
ie de la Rivière du Loup. Et
es, le dit Cadastre, je fixe la
mmes suivantes, viz :

	$	cts.
.....	9934	71
.....	15684	16
.....	2000	00
	$27618	87

aucuns autres droits ni biens
qui sont énumérés ci-dessus.

re de la somme de vingt-sept
je la fixe.

ERT DUMAS,
Commissaire.

Province du Canada,
Bas Canada.

Je, soussigné, NORBERT DUMAS, un des Commissaires en vertu de l'Acte Seigneurial Refondu, ai fait, en triplicata et conformément à la loi, le présent Cadastre abrégé de la seigneurie de la Rivière du Loup.

Les rentes constituées, payables aux seigneuresses de cette seigneurie, par les Censitaires d'icelle, et la valeur des droits casuels, pour l'abolition desquels une indemnité est accordée, par le Gouvernement de cette province, aux dites seigneuresses, pour le rachat du droit de lods et ventes, sont celles qui apparaissent au présent Cadastre.

De plus les droits de la couronne, dans cette seigneurie, consistent dans le droit de quint, lequel droit de quint est computé, en formant une année commune sur le quint accru dans le Bas Canada, pendant les vingt-cinq années immédiatement antérieures à l'passation de l'acte seigneurial de 1854, et réparti sur la dite seigneurie, en vertu des dispositions du dit acte, et se monte à une somme annuelle de vingt piastres et soixante-et-onze centins..... $20 71

Et en foi de tout ce que dessus j'ai signé.

Montréal, 24 Janvier, 1861.

Commissaire sous l'Acte Seigneurial Refondu.

No. 66.

CANADA. B. C.

Procédés sous l'Acte Seigneurial de 1854 et ses amendements.

CADASTRE ABRÉGÉ

DU FIEF ROBERT,

POSSÉDÉ PAR R. H. JOHNSTON, ÉCUYER.

Fait le 24 Janvier, 1861, par NORBERT DUMAS, Ecuyer, Commmissaire.

INDEX DES CONCESSIONS, ETC.,

AU

CADASTRE ABRÉGÉ

DU FIEF ROBERT.

	Page.
Concession St. Joseph, Rang Nord-Est, (en montant)	3
Concession St. Joseph, Rang Sud-Ouest, (en descendant)	6
Concession des Abouts, Sud-Ouest, (en montant)	9
Concession de Bellechasse, (en descendant)	10
Concession de la Petite Rivière, Côté Sud, (en descendant)	13
Concession de la Petite Rivière, Coté Nord, (en montant)	14
Concession des Abouts, Nord-Est, (en montant).	15
Concession de la Grande Rivière, Côté Nord, (en descendant)	17

No. de référence.	No. du Terrier.	NOMS DES CENSITAIRES.	ÉTENDUE DE LA CONCESSION OU DU TERRAIN POSSÉDÉ. FRONT. Arpents.	Perches.	Pieds.	PROFONDEUR. Arpents.	Perches.	Pieds.	SUPERFICIE. Arpents.	Perches.	Pieds.	Emplacements ou Lots à bâtir, ou pour d'autres fins que pour des fins agricoles. VALEUR.	Montant de la Rente Constituée à être payée par le Censitaire.	Voyez référence au bas.
		Concession St. Joseph, Rang Nord-Est, (en montant.)										£ s. d.	£ s. d.	
1		Antoine Boisvert	1	5		12			18				0 3 11½	
2		Godefroy Bellerive	2	5		13	2		33				0 7 6¾	

PAGE.
Rivière, Côté Sud, (en 13
Rivière, Coté Nord, (en 14
Nord-Est, (en montant). 15
Rivière, Côté Nord, (en 17

ERRATA.

No. de référence.	NATURE DE L'ERREUR.				
	Toutes les lignes de tête, depuis le folio 3 jusqu'à 18, inclusivement	*au lieu de*	De la Seigneurie Robert.	*lisez*	Du Fief Robert
86	Superficie	*au lieu de*	5 arpents	*lisez*	15 arpents
181	Nom	"	Serais	"	Sirois
205	Do.	"	Fourcher	"	Foucher
218	Do.	"	Beaubien	"	Beaulieu
221	Do.	"	Beaubien	"	Beaulieu
300	Rente constituée	"	£0 6 11¼	"	£0 16 11¼
322	Nom	"	Beaubien	"	Beaulieu
323	Do.	"	Beaubien	"	Beaulieu
464	Superficie	"	40 perches	"	20 perches
481	Do.	"	25 perches	"	75 perches

Fief Robert. No. 66.

21	Isaac Heroux	1			20			80					0 17 8¼	
22	Isaac Rivard Loranger	2			20			40					0 8 10½	
23	Onézime Dubeau	1	5		20			30					0 6 7¾	
24	Luc Gélinas, Junr		7	9	20			15					0 3 4	
25	George Blais	1	5		20			30					0 6 7¾	
26	Mineurs Pierre Landry	1	2	9	1			1	25					
27	Do.		7	9	13			9	75				0 2 5	
28	François Garceau		7	9	6			4	50				0 0 9	
29	Pierre Bellerive	1			1			1						
30	Do.	1	5		19			28	50				0 6 7	
31	Onézime Héroux							¼				12 10 0	0 0 0¾	
32	Pierre Bellerive	2	5				5	1	25					
33	Do.	3			19	5		58	50				0 13 1¾	
34	Toussaint Lesieur Désaulniers	3			20			60					0 13 3	
35	Etienne Bellemare	3			20			60					0 13 3	

1 *Robert.*

INDEX DES CONCESSIONS, ETC.,

AU

CADASTRE ABRÉGÉ

DU FIEF ROBERT.

No. de référence.

1
2
3
4
5
6
7
8
9
10
11
12
13
14
15
16
17
18
19
20
21
22
23
24
25
26
27
28
29
30
31
32
33
34
35

No. de référence.	No. du Terrier.	NOMS DES CENSITAIRES.	ÉTENDUE DE LA CONCESSION OU DU TERRAIN POSSÉDÉ. FRONT. Arpents.	Perches.	Pieds.	PROFONDEUR. Arpents.	Perches.	Pieds.	SUPERFICIE. Arpents.	Perches.	Pieds.	Emplacements ou Lots à bâtir, ou pour d'autres fins que pour des fins agricoles. VALEUR. £ s. d.	Montant de la Rente Constituée à être payée par le Censitaire. £ s. d.	Voyez référence au lib.
		Concession St. Joseph, Rang Nord-Est, (en montant.)												
1		Antoine Boisvert	1	5		12			18				0 3 11½	
2		Godefroy Bellerive	2	5		13	2		33				0 7 6¾	
3		Pierre Melançon, fils	4			15			60				0 13 3	
4		Luc Lamy	4	5		16	5		74	25			0 16 4¼	
5		Joseph Lacerte	2	5		17			42	50			0 9 4½	
6		Pierre Melançon, père	3			20			60				0 13 3	
7		Augustin Bournival	2			20			40				0 8 10	
8		Pierre Pellerin, (Joseph)	3			20			60				0 13 3	
9		Antoine Roy	3			20			60				0 13 3	
10		Jean Bellemare, fils							58				0 12 10	
11		Etienne Bellemare							2			8 6 8	0 0 5¼	
12		Simon Melançon	3			20			60				0 13 3½	
13		Augustin Bellemare	3			20			60				0 13 3½	
14		Etienne Bellemare, (Et.)	3			20			60				0 13 3½	
15		Luc Gélinas, (Joseph)	3			20			60				0 13 3	
16		Joseph Gélinas, fils	3			20			60				0 13 3	
17		Joseph Bellemare, (Jean)	3			20			60				0 13 3	
18		Antoine Bellemare, fils	3			20			60				0 13 3½	
19		Joseph Gélinas, fils	3			20			60				0 13 3½	
20		Augustin Bournival	3			20			60				0 13 3½	
21		Isaac Héroux	4			20			80				0 17 8¾	
22		Isaac Rivard Loranger	2			20			40				0 8 10½	
23		Onézime Dubeau	1	5		20			30				0 6 7¾	
24		Luc Gélinas, Junr		7	9	20			15				0 3 4	
25		George Blais	1	5		20			30				0 6 7¾	
26		Mineurs Pierre Landry	1	2	9	1			1	25				
27		Do.		7	9	13			9	75			0 2 5	
28		François Garceau		7	9	6			4	50			0 0 9	
29		Pierre Bellerive	1			1			1					
30		Do.	1	5		19			28	50			0 6 7	
31		Onézime Héroux							¼			12 10 0	0 0 0¾	
32		Pierre Bellerive	2	5			5		1	25				
33		Do.	3			19	5		58	50			0 13 1¾	
34		Toussaint Lesieur Désaulniers	3			20			60				0 3 3	
35		Etienne Bellemare	3			20			60				0 13 3	

1 *Robert.*

No. de référence.	No. du Terrier.	NOMS DES CENSITAIRES.	ÉTENDUE DE LA CONCESSION OU DU TERRAIN POSSÉDÉ. FRONT. Arpents.	Perches.	Pieds.	PROFONDEUR. Arpents.	Perches.	Pieds.	SUPERFICIE. Arpents.	Perches.	Pieds.	Emplacements ou Lots à bâtir, ou pour d'autres fins que pour des fins agricoles. VALEUR. £ s. d.	Montant de la Rente Constituée à être payée par le Censitaire. £ s. d.	Voyez référence au bas.
		Concession St. Joseph, Rang Nord-Est, (en montant.)— (Suite.)												
36		Luc Gélinas, (Joseph).....	1	.....		2	6	12	2	66	216	.....	0 6 4½	
37		Do.	1	5	...	17	3	6	26	.....		.....		
38		Fabrique de Saint Barnabé..	3	.....		2	6	12	8	.....		.....	0 4 10½	
39		Do. ..	1	5	...	17	3	6	26	.....		.....		
40		Jean Baptiste Charland.....	.....			.....			.....			75 0 0	0 0 2	
41		Amable Bellerive.....	.....			.....			$\frac{3}{10}$	.....		25 0 0	0 0 0½	
42		Antoine Bournival.....	.....			.....			$\frac{9}{100}$	.....		23 0 0	0 0 0½	
43		Narcisse Bourassa..... ...	.....			.....			1½	.....		30 0 0	0 0 4	
44		Flavien Reinière.....	1	5	...	16	3	6	24	50	...	.....	0 5 4¾	
45		Augustin Féron.....	.....			.....			½	.....		50 0 0	0 0 4½	
46		Rosalie Lessard.....	.....			.....			½	.....		25 0 0	0 0 1¾	
47		Louis Onézime Héroux.....	.....			.....			2	.....		150 0 0	0 0 7½	
48		Pierre Vinceslas Masse.....	.....			.....			25	50	...	.....	0 5 7½	
49		Hercule Duhaime.....	.....			.....			½	.....		25 0 0	0 0 1¾	
50		Edouard Gélinas.....	.....			.....			2	.....		25 0 0	0 0 5¼	
51		Louis Onézime Héroux.....	.....			.....			6	50	...	.....	0 1 5¾	
52		Joseph Mateau.....	.....			.....			$\frac{2}{3}$	.....		10 0 0	0 0 2¼	
53		Pierre Gélinas, (Et.) fils.....	.....			.....			48	.....		.....	0 10 7½	
54		Luc Bellemare.....	.....			.....			4	75	...	.....	0 1 0¼	
55		Jean Mateau, fils.....	3	.....		19	8	6	59	50	...	.....	0 7 7½	
56		Antoine Bournival.....	3	.....		20	.....		60	.....		.....	0 13 3	
57		Pierre Hénault.....	1	5	...	20	.....		30	.....		.....	0 6 7½	
58		Clément Gélinas.....	2	9	9	20	.....		59	.....		.....	0 13 0¼	
59		Elie Gélinas, (Pierre).....	1	7	9	20	.....		35	.....		.....	0 7 8¾	
60		Antoine Lemay (Ls.).....	4	8	...	20	.....		96	.....		.....	1 1 2¼	
61		Paul Bellemare, (Pierre).....	2	.....		20	.....		40	.....		.....	0 8 10	
62		Luc Bellemare.....	2	.....		20	.....		40	.....		.....	0 8 10	
63		Pierre Gélinas, fils.....	1	.....		20	.....		20	.....		.....	0 4 5	
64		Alexis Gélinas, (Pierre).....	1	2	9	20	.....		25	.....		.....	0 5 6¼	
65		Antoine Bellemare, (Jos.)....	3	7	9	20	.....		75	.....		.....	0 15 5½	
66		Alexis Gélinas, (Pierre).....	3	.....		20	.....		60	.....		.....	0 14 10	
67		Do.	.....			.....			7	50	...	.....		
68		Pierre Gélinas, (Pierre, fils)..	3	.....		17	5	...	52	50	...	.....	0 11 5¾	
69		Do. (Et., fils).....	3	.....		20	.....		60	.....		.....	0 13 3½	
70		Antoine Blais.....	3	.....		20	.....		60	.....		.....	0 13 3	

No. de réference.	No. du Terrier.	NOMS DES CENSITAIRES.	ÉTENDUE DE LA CONCESSION OU DU TERRAIN POSSÉDÉ. FRONT. Arpents.	Perches.	Pieds.	PROFONDEUR. Arpents.	Perches.	Pieds.	SUPERFICIE. Arpents.	Perches.	Pieds.	Emplacements ou Lots à bâtir, ou pour d'autres fins que pour des fins agricoles. VALEUR. £ s. d.	Montant de la Rente Constituée à être payée par le Censitaire. £ s. d.	Voyez réference au bas.
		Concession St. Joseph, Rang Nord-Est, (en montant.)—(Suite.)												
71		François Gélinas, fils	3			15	6	12	47				0 10 6¼	
72		Joseph Gélinas, (Pierre)	3			4	3	6	13				0 12 10½	
73		Do.	3			15			45					
74		Antoine Gauthier, fils	3			5			15					
75		Do.	3			15			45				0 13 4¼	
76		Pierre Dubé	3			5			15					
77		Do.	3			20			60				0 16 7¼	
78		Pierre Berthiaume	3			20			60				0 13 3	
79		Antoine Lesieur Désaulniers, (Firmin)	3			20			60				0 13 3	
80		Isaac Miville Déchêne	3			20			60				0 13 3	
81		Joseph Lord	3			20			60				0 13 4	
82		Antoine Hudon Beaulieu, fils	3			20			60				0 13 4	
83		Jean Baptiste Marcouillier	1			20			20				0 4 10¼	
84		Jean Baptiste Marcouillier, fils	2			20			40				0 9 8½	
85		Paul Lefebvre Villemure	6			20			120				1 9 1	
86		Mineur Louis Duval		7	9	20			5				0 3 7½	
87		Alexis Garceau	2	2	9	20			45				0 5 11½	
88		Léandre Lessard	4	5		20			90				1 1 3	
89		Jean Baptiste Marcouillier, fils	1	5		20			30				0 6 8½	
90		Charles Dimond	2			20			40				0 8 11	
91		Henri Dimond, fils	2			20			40				0 8 11	
92		George Dimond	2			20			40				0 8 11	
93		Joseph Marcouillier	3			20			60				0 13 4½	
94		Pierre Fortier	3			20			60				0 13 4½	
95		Charles Lafrenière	3			20			60				0 13 4½	
96		John Griffin	3			20			60				0 13 4½	
97		François X. Lafrenière	1	5		20			30				0 7 3¾	
98		Joseph Pepin Lachance	1	5		20			30				0 7 3¾	
99		Louis Rivard Bellefeuille	3			20			60				0 13 5	
100		Patrick Griffin	3			20			60				0 13 5	
101		Jonas Campagna	3			20			60				0 13 4½	
102		Jean Baptiste Reinière	6			20			120				1 6 9	
103		Augustin Leclerc	12			20			240				2 13 8	
104		Alexandre Lacombe	3			20			60				0 13 5	

No. de référence.	No. du Terrier.	NOMS DES CENSITAIRES.	ÉTENDUE DE LA CONCESSION OU DU TERRAIN POSSÉDÉ. FRONT. Arpents.	Perches.	Pieds.	PROFONDEUR. Arpents.	Perches.	Pieds.	SUPERFICIE. Arpents.	Perches.	Pieds.	Emplacements ou Lots à bâtir, ou pour d'autres fins que pour des fins agricoles. VALEUR. £ s. d.	Montant de la Rente Constituée à être payée par le Censitaire. £ s. d.	Voyez références au bas.
		Concession St. Joseph, Rang Sud-Ouest, (en descendant.)												
105		François Hamel	3			20			60				0 13 5	
106		Henri Leclerc	3			20			60				0 13 5	
107		Jean Lauzon	3			20			60				0 13 5	
108		Joseph Côté	3			20			60				0 13 5	
109		Louis Lauzon	6			20			120				1 6 9½	
110		Léandre Bouchard	3			20			60				0 13 4½	
111		Mineurs Joseph Lessard	1	5		20			30				0 7 3¼	
112		Joseph Lessard, père	1	5		20			30				0 7 3¼	
113		Honoré Lessard	3			20			60				0 14 6½	
114		Onézime Rivard Bellefeuille	1	5		18			27				0 6 5½	
115		Do.	1			2			2					
116		Calixte Rivard Bellefeuille							1			5 0 0	0 0 2¾	
117		Onézime Rivard Bellefeuille	1	5		20			30				0 6 8¼	
118		Jean Lauzon							19	77	252		0 3 9¼	
119		Mineurs Charles Bellemare							9	88	288		0 1 11	
120		François Xavier Lafrenière							30	33	108		0 7 4	
121		Toussaint Philbert	3			20			60				0 14 6½	
122		Jean Baptiste Philbert	1	5		20			30				0 6 8½	
123		Augustin Rivard	1	5		20			30				0 6 8½	
124		Adolphe Reinière	3			20			60				0 13 5	
125		Léandre Lessard	3			20			60				0 13 3½	
126		Henri Dimond, fils	3			20			60				0 13 3½	
127		Charles Dimond	4	5		20			90				0 19 11¾	
128		Charles Lemaître Auger	3			20			60				0 13 4½	
129		Gerald Griffin	1	5		20			30				0 6 8¼	
130		La Corporation d'Ecoles							$\frac{8}{100}$				0 0 0¼	
131		Edouard Boisvert							58				0 14 0¾	
132		Joseph Blais (Jos.)							2				0 15 0¼	
		Do.	3			20			60					
133		Henri Dimond, fils	1	5		20			30				0 6 8½	
134		Joseph Lord	1	5		20			30				0 6 8½	
135		Amable Lesieur Désaulniers	3			20			60				0 13 3½	
136		J. Bte. Marcouillier	3			20			60				0 13 4½	
137		Antoine Marcouillier	3			20			60				0 13 4½	
138		Isaac Miville Déchêne	3			20			60				0 13 4¼	

No. de référence.	No. du Terrier.	NOMS DES CENSITAIRES.	ÉTENDUE DE LA CONCESSION OU DU TERRAIN POSSÉDÉ. FRONT. Arpents.	Perches.	Pieds.	PROFONDEUR. Arpents.	Perches.	Pieds.	SUPERFICIE. Arpents.	Perches.	Pieds.	Emplacements ou Lots à bâtir, ou pour d'autres fins que pour des fins agricoles. VALEUR. £ s. d.	Montant de la Rente Constituée à être payée par le Censitaire. £ s. d.	Voyez référence au bas.
		Concession St. Joseph, Rang Sud-Ouest, (en descendant.) (Suite.)												
139		Isaac Miville Déchêne.....	1	1	4	20	...	...	22	50	...	.....	0 5 1	
140		Louis Duplessis.....	...	7	9	20	...	...	15	...	...	.....	0 3 4¼	
141		Raphaël Bellemare.....	...	3	14	20	...	...	7	50	...	.....	0 1 8	
142		André Bellemare.....	...	3	14	20	...	...	7	50	...	.....	0 1 8	
143		Raphaël Bellemare.....	...	1	15	20	...	...	3	75	...	.....	0 0 9½	
144		André Bellemare.....	...	1	15	20	...	...	3	75	...	.....	0 0 9½	
145		Do.	...	5	...	20	...	...	10	...	...	.....	0 2 2¾	
146		Calixte Dubé, fils.....	...	5	...	20	...	...	10	...	...	.....	0 2 2¾	
147		Octave Dubé.....	...	5	...	20	...	...	10	...	...	.....	0 2 2¾	
148		Calixte Dubé, père.....	3	...	...	20	...	...	60	...	...	.....	0 13 4½	
149		Octave Dubé.....	...	5	...	20	...	...	10	...	...	.....	0 2 2¾	
150		Calixte Dubé, fils.....	...	5	...	20	...	...	10	...	...	.....	0 2 2¾	
151		Jos. Gélinas (Pierre) fils.....	3	5	...	20	...	...	70	...	...	.....	0 15 7½	
152		Célestin Rivard Laglanderie..	3	...	...	20	...	...	60	...	...	.....	0 13 4½	
153		Antoine Blais.....	3	...	...	20	...	...	60	...	...	.....	0 13 3	
154		Jos. Gélinas (Pierre).....	6	...	...	20	...	...	120	...	...	.....	1 6 7½	
155		Pierre Gélinas (Pierre).....	3	...	...	20	...	...	60	...	...	.....	0 13 3	
156		Joseph Rivard Dufresne.....	3	...	...	20	...	...	60	...	...	.....	0 13 3	
157		Paul Bellemare (Pierre).....	3	...	...	20	...	...	60	...	...	.....	0 13 3	
158		Antoine Roy.....	3	...	...	20	...	...	60	...	...	.....	0 13 3	
159		Luc Bellemare.....	2	...	...	20	...	...	40	...	...	.....	0 8 10	
160		Paul Bellemare (Pierre).....	2	...	...	20	...	...	40	...	...	.....	0 8 10	
161		Pierre Melançon, fils.....	3	...	...	20	...	...	60	...	...	.....	0 13 3	
162		Paul Bellemare (Pierre).....	1	...	...	20	...	...	20	...	...	.....	0 4 5	
163		Luc Bellemare.....	1	...	...	20	...	...	20	...	...	.....	0 4 5	
164		Jos. Bellemare (Jean).....	3	...	...	20	...	...	60	...	...	.....	0 13 3	
165		Clément Gélinas.....	2	...	...	20	...	...	40	...	...	.....	0 8 10	
166		Laurent Lesieur Désaulniers..	4	...	...	20	...	...	80	...	...	.....	0 17 8	
167		Jean Mateau, fils.....	1	...	...	2	...	...	2	...	...	.....	0 8 4½	
		Do.	2	...	...	18	...	...	36	...	...			
168		Luc Bellemare.....	2	...	...	2	...	...	4	...	...	.....	0 4 10½	
		Do.	1	...	...	18	...	...	18	...	...			
169		Do.	3	...	...	20	...	...	60	...	...	.....	0 13 4	
170		Frs. Rivard Laglanderie.....	1	5	...	20	...	...	30	...	...	.....	0 6 7½	
171		Marguerite Griffin Hénault..	1	5	...	20	...	...	30	...	...	.....	0 6 7½	

No. de réference.	No. du Terrier.	NOMS DES CENSITAIRES.	ÉTENDUE DE LA CONCESSION OU DU TERRAIN POSSÉDÉ. FRONT. Arpents.	Perches.	Pieds.	PROFONDEUR Arpents.	Perches.	Pieds.	SUPERFICIE. Arpents.	Perches	Pieds.	Emplacements ou Lots à bâtir, ou pour d'autres fins que pour des fins agricoles. VALEUR £ s. d.	Montant de la Rente Constituée à être payée par le Censitaire. £ s. d.	Voyez réference au Liv.
		Concession St. Joseph, Rang Sud-Ouest, (en descendant.) (Suite.)												
172		Prudence Emilie Thiboutotte.							4			100 0 0	0 0 10½	204
173		La Corporation d'Ecoles							⅛			.....	0 0 1	205
174		Louis Bernier							28	12	162	.....	0 6 3¼	206
175		Léger Boucher							27	50		.....	0 6 0¼	207
176		Louis Rivard Dufresne	1	5		20			30			.....	0 6 7½	208
177		Flavien Reinière	1	5		20			30			.....	0 6 7½	209
178		Antoine Bournival	2			20			40			.....	0 8 10	210
179		Léger Boucher	2			20			40			.....	0 8 10	211
180		Louis Bellemare et fils	2			20			40			.....	0 8 10	212
181		Jean Elie Serais	3			20			60			.....	0 13 3	213
182		Prudence Emilie Thiboutotte.	4			20			80			.....	0 17 8	214
183		Antoine Gélinas, (Jos)	2			20			40			.....	0 8 10½	215
184		Pierre Blais, fils	1	5		20			30			.....	0 6 7¼	216
185		François Rivard	1	5		20			30			.....	0 6 7¼	217
186		Louis Bellemare et fils	3			20			60			.....	0 13 3	218
187		Joseph Bellemare, (Jean)	1	5		20			30			.....	0 6 7¼	219
188		Pierre Melançon, fils	2	5		20			50			.....	0 11 1	220
189		Louis Gélinas, (Jean Bte.)	2			20			40			.....	0 8 10½	221
190		Célestin Carbonneau	3			20			60			.....	0 13 3	222
191		Joseph Gélinas, fils	3			20			60			.....	0 13 3½	223
192		Antoine Gélinas, (Jos.)	6			20			120			.....	1 6 6	224
193		Joseph Girard	3			20			60			.....	0 13 3	225
194		Corporation d'Ecoles							½			.....	0 0 1¼	226
195		Simon Melançon	2	5		1			2	50		.....	0 13 2	227
		Do.	3			19			57			.....		228
		Do.	1	5		20			30			.....	0 6 8½	229
196		Luc Lamy	1	5		20			30			.....	0 6 8½	230
197		Benjamin Marier	3			20			60			.....	0 13 3	231
198		Jean Baptiste Lesage	3			20			60			.....	0 13 3	232
199		Joseph Hébert, fils	3			20			60			.....	0 13 3	233
200		Pierre Melançon, père	3			20			60			.....	0 13 3	234
201		J. Bte. Lesieur Désaulniers, Jr.	6			20			120			.....	1 11 7	235
202		Do.							23			.....		236
203		Augustin Bellemare, (Et.)	1	1	2	6			6	66	216	.....	0 4 4¾	237
		Do.	2	3		5	2	9	13	33	108	.....		238

No. de référence.	No. du Terrier.	NOMS DES CENSITAIRES.	ETENDUE DE LA CONCESSION OU DU TERRAIN POSSÉDÉ — FRONT: Arpents	Perches	Pieds.	PROFONDEUR: Arpents	Perches	Pieds.	SUPERFICIE: Arpents	Perches	Pieds.	Emplacements ou Lots à bâtir, ou pour d'autres fins que pour des fins agricoles. VALEUR. £ s. d.	Montant de la Rente Constituée à être payée par le Censitaire. £ s. d.	Voyez référence au bas.
		Concession des Abouts, Sud-Ouest, (en montant.)										£ s. d.	£ s. d.	
204		Paul Bellemare et fils	1	5	2	3			4	53	118	.....	0 1 2½	
205		Joseph Fourcher	1	5	2	3			4	53	118	.....	0 1 2½	
206		Claude Gérin Lajoie	2	2	9	3			6	75		.....	0 1 10½	
207		Olivier Martin	2	2	9	3			6	75		.....	0 1 10½	
208		François Lavergne	3			2	9		8	70		.....	0 2 6	
209		Simon Melançon	3			2	9		8	70		.....	0 2 6	
210		Luc Gélinas, (Alexis)	5			2	8		11			.....	0 4 2	
211		Antoine Gélinas, (Jos.)	4			3			12			.....	0 3 4	
212		Joseph Gélinas, fils	3			3			9			.....	0 2 6	
213		Célestin Carbonneau	3			2	7		8	10		.....	0 2 6	
214		Louis Gélinas, (J. Bte.)	3			2	6		7	80		.....	0 2 6	
215		Augustin Bournival	3			2	6		7	80		.....	0 2 6	
216		Mineurs J. Bte. Bournival	3			2	5		7	50		.....	0 2 6	
217		Jean Pellerin, fils		7	9	2	5		1	76	126	.....	0 0 7½	
218		Thomas Hudon Beaubien		7	9	2	5		1	76	126	.....	0 0 7½	
219		Gabriel Duplessis	1	5		2	5		3	75		.....	0 1 3	
220		Jean Pellerin, fils	4	5		2	4		10	80		.....	0 3 9	
221		Thomas Hudon Beaubien	4	5		2	3		10	65		.....	0 3 9	
222		Isaac Rivard Lorange	1	5		2	3		3	45		.....	0 1 3	
223		Charles Dugré	3			2	2		6	60		.....	0 2 6	
224		Pierre Blais	1	5		2	2		3	30		.....	0 1 3	
225		Mineurs Antoine Lampron	1	5	14	2	2		3	47	36	.....	0 1 3¾	
226		Antoine Lemay	3			2	2		6	60		.....	0 2 6	
227		Augustin Milette	2	9	4	2	1		6	13	216	.....	0 2 5¼	
228		Charles Gélinas, (Alexis)	2			2	1		4	20		.....	0 1 8	
229		Joseph Lemay, (Michel)			14	2	1			1	54	.....	0 0 0¾	
230		Antoine Lavergne, fils	1	4	4	2	1		2	98	216	.....	0 1 2¼	
231		Charles Gélinas, (Cici)	4			2			8			.....	0 3 4	
232		Jean Mateau, fils	9			1	9		17	10		.....	0 7 6	
233		Luc Bellemare	9			1	8		16	20		.....	0 7 6	
234		Antoine Fréchette	9			1	7		15	30		.....	0 7 6	
235		Paul Bellemare, fils	3			1	6		4	80				
236		Do.	3			1	8		2	40		.....	0 4 9	
237		Do.	1	5		1	5		2	25				
238		Régis Boucher	1	5		1	5		2	25		.....	0 1 3	

No. de référence.	No. du Terrier.	NOMS DES CENSITAIRES.	ÉTENDUE DE LA CONCESSION OU DU TERRAIN POSSÉDÉ. FRONT. Arpents.	Perches.	Pieds.	PROFONDEUR. Arpents.	Perches.	Pieds.	SUPERFICIE. Arpents.	Perches.	Pieds.	Emplacements ou Lots à bâtir, ou pour d'autres fins que pour des fins agricoles. VALEUR. £ s. d.	Montant de la Rente Constituée à être payée par le Censitaire. £ s. d.	Voyez référence
		***Concession des Aboults, Sud-Ouest, (en montant.)*— (Suite.)**												
239		Joseph Gélinas, Pierre, fils...	6			1	4		8	40			0 5 0	271
240		Luc Déziel Labrèche.....	4	4	4	1	3		5	72			0 3 8	
241		Calixte Gélinas, (Jos.).....	9			1	2		10	80			0 7 3	272
242		Antoine Marcouillier.....	1	5		1	1		1	65			0 1 3	273
243		Joseph Trahan, fils.....	4			1	1		4	40			0 3 4	274
244		Thomas Gélinas, (Michel)....	3	5		1	1		3	85			0 2 11	275
245		Joseph Blais, (Jos.).....	3			1			3				0 2 6	276
246		Edouard Boisvert.....	3			1			3				0 2 6	277
247		Laurent Bellemare.....	3				9		2	70			0 2 6	278
248		Charles Dimond.....	3				9		2	70			0 2 6	
249		Henri Dimond, fils.....	3				8		2	40			0 2 6	
250		Jean Baptiste Lessard.....	3			1			3				0 2 6	280
251		Antoine Marcouillier, (Jos.)..	3			1			3				0 2 6	
252		Maxime Philibert.....	3			1			3				0 2 6	281
253		Pierre Marcouillier, (Jos.)...	3			1			3				0 2 6	282
		Concession de Bellechasse, (en descendant.)												283
254		Pierre Marcouillier, (Jos.)....	3			20			60				0 13 4	284
255		Maxime Philibert.....	3			20			60				0 13 4	285
256		Antoine Marcouillier (Jos.)...	3			20			60				0 13 4	286
257		J. Bte. Lessard.....	1	4	4	20			28	44	144		0 6 3	287
258		Pierre Fortier.....	18			20			360				4 0 5	288
259		Luc Déziel Labrèche.....	3			1	6	12	5				0 1 1	289
260		Laurent Bellemare.....	3			18	3	6	55				0 12 3	290
261		Moïse Lefebvre Boulanger...	3			20			60				0 13 5	291
262		Louis Bellemare (Joseph)....	3			20			60				0 13 5	292
263		Mineurs Alexandre Cahier...	1	5		20			30				0 6 8	293
264		J. Bte. Bellemare (Chs.).....	1	5		20			30				0 6 8	294
265		Célestin Lefebvre Boulanger.	3			20			60				0 13 5	295
266		Jean Bellemare (Jos.).....	3			20			60				0 13 5	296
267		Célestin Lefebvre Boulanger.	3			20			60				0 13 5	297
268		Thomas Gélinas (Michel)....	2			20			40				0 8 11	298
269		Joseph Trahan, fils.....	2			20			40				0 8 11	299
270		Mineurs Antoine Milette....	2			20			40				0 8 11	300

Nos. de référence.	Nos. du Terrier.	NOMS DES CENSITAIRES.	ÉTENDUE DE LA CONCESSION OU DU TERRAIN POSSÉDÉ. FRONT. Arpents	Perches	Pieds	PROFONDEUR. Arpents	Perches	Pieds	SUPERFICIE. Arp.	Perches	Pieds	Emplacements ou Lots à bâtir, ou pour d'autres fins que pour des fins agricoles. VALEUR. £ s. d.	Montant de la Rente Constituée à être payée par le Censitaire. £ s. d.	Voyez référence au titre.
		Concession de Bellechasse, (en descendant.)—(Suite.)												
271		Chs. Lefebvre Boulanger	3	8	13	1			3	85	10	.....	0 19 4½	
		Do.	4			19			76					
272		Calixte Gélinas (Jos.)	1			20			20			.....	0 4 10½	
273		Chs. Lefebvre Boulanger	4			20			80			.....	0 18 2½	
274		Luc Déziel Labrèche	6			20			120			.....	1 7 11½	
275		Alexis Lampron	3			20			60			.....	0 14 6½	
276		Célestin Boucher	2			20			40			.....	0 9 8¾	
277		Luc Boucher	2			20			40			.....	0 9 8¾	
27		Ségis Boucher	2			20			40			.....	0 9 8¾	
2[illegible]		Célestin Boucher	1	3	13	2	9		34	302		.....	0 6 8½	
		Do.	1	5	19	7	9		29	62				
280		Isaac Boucher	3	1	5	2	9		78	22		.....	0 13 5½	
		Do.	3			19	7	9	59	25				
281		Mineurs Jos. Bellemare		7	9	20			15			.....	0 3 4¾	
282		Mineurs Frs. Noel		7	9	20			15			.....	0 3 4¾	
283		Paul Bellemare, fils							20			.....	0 4 5½	
284		Louis Lefebvre Décôteau							40			.....	0 8 11	
285		Paul Bellemare, fils	3			20			60			.....	0 13 4½	
286		Jacob Lavergne	2			20			40			.....	0 8 11	
287		Antoine Fréchette	2			20			40			.....	0 8 11	
288		Jean Baptiste Boisvert	2			20			40			.....	0 11 1¾	
		Do.							10					
289		Paul Bellemare, fils							8			.....	0 1 9½	
290		François Gagnon							2			10 0 0	0 0 4½	
291		Onézime Bellemare							40			.....	0 8 11	
292		Joseph Gélinas, (Aug.)	2			13	5		27			.....	0 6 3	
293		Jacob Lavergne	2			6	5		13			.....	0 2 8	
294		Thomas Leblanc	2			20			40			.....	0 8 9¾	
295		Jean Leblanc, fils	3	5		20			70			.....	0 15 8¾	
296		Thomas Leblanc	1	5		20			30			.....	0 6 8¾	
297		Alexis Lacerte	3			20			60			.....	0 13 6¼	
298		André Guilmette	3			20			60			.....	0 13 6¼	
299		Léandre Lacerte	3			20			60			.....	0 13 6¼	
300		Antoine Lavergne, fils	2			20			40			.....	0 6 11¼	
		Do.	2			18			36					

No. de référence.	No. du Terrier.	NOMS DES CENSITAIRES.	ÉTENDUE DE LA CONCESSION OU DU TERRAIN POSSÉDÉ. FRONT. Arpents.	Perches.	Pieds.	PROFONDEUR. Arpents.	Perches.	Pieds.	SUPERFICIE. Arpents.	Perches.	Pieds.	Emplacements ou Lots à bâtir, ou pour d'autres fins que pour des fins agricoles. VALEUR. £ s. d.	Montant de la Rente Constituée à être payée par le Censitaire. £ s. d.	Voyez référence au bas.
		***Concession de Bellechasse, (en descendant.)*—(Suite.)**												
301		Charles Gélinas (Alexis).....	2			20			40			.....	0 8 11	
302		Do.	2			2			4			.....	0 0 10½	
303		Augustin Milette.....							51			.....	0 11 4¾	
304		Antoine Lemay.....							9			.....	0 6 7¾	
		Do.	1			20			20					
305		Augustin Boisvert	2			20			40			.....	0 9 3½	
306		Mineurs Antoine Lampron...	3			20			60			.....	0 14 6½	
307		Louis Gélinas, (Ls.).....	1			2	5		2	50		.....	0 13 4	
		Do.	3			17	5		52	50				
308		Abraham Lampron.....	2			2	5		5			.....	0 1 2¾	
309		Louis Lamy, (Jos.).....	3			20			60			.....	0 14 7	
310		Adolphe Gélinas, (Chs.).....	3			19	1	12	57	50		.....	0 12 9½	
311		Antoine Dupont.....	3				8	6	2	50		.....	0 0 6¾	
312		Mineurs Antoine Lampron...	3			20			60			.....	0 13 5	
313		Représentants de Jos. Caron..	3			20			60			.....	0 13 5	
314		Jérôme Boucher.....	3			20			60			.....	0 13 5	
315		Léonard Bellemare.....	1	5		20			30			.....	0 6 8½	
316		Joseph Lemay, (Michel).....	1	5		20			30			.....	0 6 8½	
317		André Robert.....	3			20			60			.....	0 13 4½	
318		Louis Adolphe Lemay.....	2	2	9	20			45			.....	0 10 0½	
319		Mineurs Damase Lampron...		7	9	20			15			.....	0 13 4¾	
320		Elie Pellerin.....	1	5		20			30			.....	0 6 8¼	
321		Mineurs Jérôme Gélinas.....	1	5		20			30			.....	0 6 8¼	
322		Mineurs Jos. Hudon Beaubien.		7	9	20			15			.....	0 3 4¼	
323		Thomas Hudon Beaubien....		7	9	20			15			.....	0 3 4¼	
324		Louis Lamy, (Ant.).....		7	9	20			15			.....	0 3 4¼	
325		Louis Gélinas, (Ls.).....		7	9	20			15			.....	0 3 4¼	
326		Calixte Héroux.....	1	5		20			30			.....	0 6 8¼	
327		Olivier Lampron.....	1	5		20			30			.....	0 6 8¼	
328		Thomas Lampron.....	1	5		20			30			.....	0 6 8¼	
329		Luc Gélinas, (Alexis).....	4	5		20			90			.....	1 0 0¼	
330		Fréderic Héroux.....	3			20			60			.....	0 13 4½	
331		Charles Carbonneau.....	1	5		20			30			.....	0 6 8¼	
332		François Lavergne.....	1	5		20			30			.....	0 6 8¼	
333		Joseph Chainé.....	1	5		20			30			.....	0 6 8¼	

No. de référence.	No. du Terrier.	NOMS DES CENSITAIRES.	ÉTENDUE DE LA CONCESSION OU DU TERRAIN POSSÉDÉ. FRONT. Arpents.	Perches.	Pieds.	PROFONDEUR. Arpents.	Perches.	Pieds.	SUPERFICIE. Arpents.	Perches.	Pieds.	Emplacements ou Lots à bâtir, ou pour d'autres fins que pour des fins agricoles. VALEUR. £ s. d.	Montant de la Rente Constituée à être payée par le Censitaire. £ s. d.	Voyez référence au bas.
		Concession de Bellechasse, (en descendant.)—(Suite.)												
334		George Chainé	1	5	...	20	...	...	30	...	...	.....	0 6 8¼	
335		Jean Milette, (Ant.)	1	5	...	20	...	...	30			.....	0 10 0½	
		Do.	1	5	...	10	...	...	15	...	...			
336		Calixte Gélinas, (Alexis)	1	5	...	10	...	...	15	...	...	.....	0 3 4¼	
		Concession de la Petite Rivière, Côté Sud, (en descendant.)												
337		Jean Milette, (Ant.)	...	2	9	10	...	...	2	50	...	.....	0 0 6½	
338		Calixte Gélinas, (Alexis)	3	2	9	6	...	..	19	50	...	.....	0 4 4	
339		Maxime Bellemare	3	2	9	4	...	..	13	...	...	.....	0 2 11	
340		Louis Bellemare (Et.)	4	...	...	5	...	...	20	...	...	.....	0 4 5¼	
341		Clément Milot	3	...	...	5	...	...	15	...	...	.....	0 3 4¼	
342		Joseph Panneton	1	...	...	5	...	...	5	...	...	.....	0 1 1½	
343		Godefroy Milot	2	...	...	10	...	...	20	...	...	.....	0 4 5½	
344		Thomas Lamy, (Jos)	...	5	...	10	...	...	5	...	...	.....	0 1 1½	
345		Louis Solime Caron	...	5	...	10	...	...	5	...	...	.....	0 1 1½	
346		Louis Lamy, (Alexis)	...	...	...	...	...	...	33	30	...	.....	0 7 6½	
347		Pierre Pellerin, (Jos)	...	...	...	...	...	...	33	30	...	.....	0 7 6½	
348		Paul Bellemare, (Et.)	...	...	...	...	...	...	77	4	...	.....	0 13 3	
349		Augustin Bellemare, (Et.)	3	...	...	23	...	...	69	...	...	.....	1 2 9	
		Do.	3	...	...	21	5	...	64	50	...	.....		
350		Joseph Bellemare, (Pierre)	3	...	...	21	3	6	64	...	...	.....	0 10 10½	
351		Mineurs Jean Bte. Bournival	3	...	...	18	...	...	54	...	...	.....	0 5 4½	
352		Joseph Bellemare, (Pierre)	2	...	...	18	...	...	36	...	...	.....	0 3 6½	
353		Antoine Bournival	1	...	...	18	...	...	18	...	...	.....	0 1 10	
354		Do.	...	...	...	...	...	...	48	...	...	.....	0 8 1¾	
355		Raphaël Hébert	1	5	...	20	...	...	30	...	...	.....	0 5 2	
356		Ambroise Caron	...	5	...	20	...	...	10	...	...	.....	0 1 8¾	
357		Isaac Girardin	...	5	...	20	...	...	10	...	...	.....	0 1 8¼	
358		Jacques Bellemare	1	...	...	20	...	...	20	...	...	.....	0 3 5½	
359		Alexis Milette	2	...	...	20	...	...	40	...	...	.....	0 6 11	
360		Joseph Carbonneau, Junr.	...	5	...	20	...	...	10	...	...	.....	0 1 8¾	
361		Augustin Carbonneau	1	5	...	20	...	...	30	...	...	.....	0 4 10½	
362		François Carbonneau	1	5	...	20	...	...	30	...	...	.....	0 4 10½	
363		François Lafrance	1	2	9	13	...	...	16	25	...	.....	0 2 9½	
364		Mineurs Jean Bte. Gauthier	...	7	9	13	...	...	9	75	...	.....	0 1 7¾	

No. de référence.	No. du Terrier.	NOMS DES CENSITAIRES.	ÉTENDUE DE LA CONCESSION OU DU TERRAIN POSSÉDÉ. FRONT. Arpents.	Perches.	Pieds.	PROFONDEUR. Arpents.	Perches.	Pieds.	SUPERFICIE. Arpents.	Perches.	Pieds.	Emplacements ou Lots à bâtir, ou pour d'autres fins que pour des fins agricoles. VALEUR. £ s. d.	Montant de la Rente Constituée à être payée par le Censitaire. £ s. d.	Voyez référence au bas.
		Concession de la Petite Rivière, Côté Sud, (en descendant.) — (Suite.)												
365		François Lafrance	...	5	...	13	...	...	6	50	...	.....	0 1 1½	
366		Augustin Garceau	...	5	...	13	...	...	6	50	...	.....	0 1 1½	
367		Pierre Lafontaine, fils	3	...	...	7	...	...	21	...	...	.....	0 3 7	
368		Jean Baptiste Maillet	...	5	...	20	...	...	10	...	...	.....	0 1 3¼	
369		Joseph Boucher, (Ignace)	...	5	...	20	...	...	10	...	...	.....	0 1 3¼	
370		Louis Lacerte	1	...	...	20	...	...	20	...	...	.....	0 2 6½	
371		Thomas Bellemare	1	...	...	20	...	...	20	...	...	.....	0 2 6½	
372		Ignace Vaillancourt	...	...	...	...	...	...	40	50	...	.....	0 5 6¼	
373		Mineurs Thomas Vaillancourt	...	...	...	...	...	...	13	50	...	.....	0 1 10¼	
374		Mineurs Louis Vaillancourt	1	...	...	27	...	...	27	...	...	.....	0 3 8½	
375		Augustin Bourassa	3	...	...	7	...	...	21	...	...	.....	0 1 3¾	
376		Frs. Toussignan Lapointe	3	...	...	7	...	...	21	...	...	.....	0 1 3¾	
377		Paul Milot, fils	3	...	...	7	...	...	21	...	...	.....	0 1 3¾	
378		Léandre Ricard	3	...	...	9	...	...	27	...	...	.....	0 1 8¼	
379		Antoine Rivard Loranger	1	2	9	13	...	...	16	25	...	.....	0 0 0¼	
380		Jean Ricard, (Jos.)	2	...	...	17	...	...	34	...	...	.....	0 0 0¼	
381		Benjamin Tessier	...	1	4	22	4	...	2	82	}	.....	0 0 2¼	
		Do.	1	...	...	17	...	...	17	...	}			
382		Pierre Lemay	1	3	13	22	4	...	31	...	...	.....	0 0 9	
383		Joseph Lamy, (Alexis)	1	5	...	19	8	...	29	70	}	.....	0 1 6¾	
		Do.	1	7	9	13	...	...	22	75	}			
384		Antoine Toussignan Lapointe	2	...	...	42	5	...	85	...	...	.....	0 4 1¼	
385		Frs. Lesieur Désaulniers, (J.B.)	...	7	9	44	...	...	33	...	...	.....	0 1 1	
386		Paul Rivard Laglandière	1	5	9	35	2	9	55	75	...	.....	0 1 0¾	
387		Ignace Boucher	1	...	...	35	2	9	35	25	...	.....	0 0 8	
388		Antoine Marcotte	1	4	8	36	...	...	52	...	...	.....	0 2 6½	
389		Hypolite Pailler	...	5	10	36	...	...	20	...	...	.....	0 0 10½	
390		Joseph Tiffault	2	...	...	32	...	...	64	...	...	.....	0 1 2½	
		Concession de la Petite Rivière, Côté Nord, (en montant.)												
391		Pierre Lafontaine, père	...	...	...	...	...	...	56	...	...	.....	0 4 9½	
392		Antoine Lafontaine	...	...	...	...	...	...	4	...	}	.....	0 2 10¾	
		Do.	1	...	...	40	...	...	40	...	}			
393		Isaac Rivard Laglanderie	...	...	...	...	...	...	47	50	...	.....	0 5 0½	
394		Antoine Gélinas (Chs.)	...	...	...	...	...	...	35	50	...	.....	0 3 8	

No. de référence.	No. du Terrier.	NOMS DES CENSITAIRES.	ÉTENDUE DE LA CONCESSION OU DU TERRAIN POSSÉDÉ. FRONT. Arpents.	Perches.	Pieds.	PROFONDEUR. Arpents.	Perches.	Pieds.	SUPERFICIE. Arpents.	Perches.	Pieds.	Emplacements ou Lots à bâtir, ou pour d'autres fins que pour des fins agricoles. VALEUR. £ s. d.	Montant de la Rente Constituée à être payée par le Censitaire. £ s. d.	Voyez référence au bas.
		Concession de la Petite Rivière, Côté Nord, (*en montant.*)— (Suite.)												
395		François Lefebvre							12				0 1 7	
396		Zéphirin Bellemare							5				0 0 0½	
397		Héritiers Et. Jacques Héroux	4	1	4	16			64	88	288		0 5 5¾	
398		Jos. Bellemare (Pierre)		9	3	16			14	66	216		0 1 2½	
399		Louis Gélinas, fils	3	2	1	16			50	22	72		0 4 3¼	
400		Alexis Blais	1			16			16				0 1 5¾	
401		Michel Blais, fils	1			16			16				0 1 5¾	
402		Moïse Hubert	2			16			32				0 2 11½	
403		Paul Gélinas (Pierre)	3			2			6				0 2 11½	
404		Do.	1	5		10			15					
405		Mineurs Thomas Lacerte	1	5		10			15				0 2 1½	
406		Adolphe Lefebvre Boulanger	3			6			18				0 2 6½	
407		Godefroy Milot	1	5		9			13	50			0 2 1½	
408		Adolphe Lefebvre Boulanger	1	1	4	9			10	12			0 1 3¼	
409		Mineurs Ambroise Blais	1	5		18			27				0 3 4¾	
410		Antoine Gélinas (Fortune)	1	5		8			12				0 0 10	
411		Godefroy Milot	3			8			24				0 1 8½	
412		Moïse Gélinas (Paul)	4	5		20			90				0 6 3¾	
413		Mineurs Ant. Gélinas (Ls.)	1	5		33			49	50			0 4 2	
414		Joseph Blais (Et.)	1	5		33			49	50			0 4 2	
415		Pierre Lamy (Jos.)							16	66	216		0 1 7½	
416		Charles Lacerte							16	66	216		0 1 7½	
417		Pierre Milot, fils							16	66	216		0 1 7½	
418		Pierre Gélinas (J. Bte.)							16	66	216		0	
419		Mineurs Frs. Bellemare							16	66	216		0 1	
420		Zéphirin Bellemare							16	66	216		0 1	
421		Mineurs Alexis Gélinas							75				0 16 8½	
		Concession des Aboults, Nord-Est, (*en montant.*)												
422		Augustin Boisvert							1	50			0 1 3	
423		Augustin Garceau							1	50			0 1 3	
424		Charles Bourassa							40				0 0 1½	
425		Do.		2	9	3				75			0 0 2½	
426		Michel Ricard	2	6		3			7	80			0 2 3½	
427		Do.							20				0 3 9	

No. de référence.	No. du Terrier.	NOMS DES CENSITAIRES.	ÉTENDUE DE LA CONCESSION OU DU TERRAIN POSSÉDÉ. FRONT. Arpents.	Perches.	Pieds.	PROFONDEUR. Arpents.	Perches.	Pieds.	SUPERFICIE. Arpents.	Perches.	Pieds.	Emplacements ou Lots à bâtir, ou pour d'autres fins que pour des fins agricoles. VALEUR £ s. d.	Montant de la Rente Constituée à être payée par le Censitaire. £ s. d.	Voyez référence au lots.
		Concession des Abouts, Nord-Est, (en montant.)—(Suite.)												
428		Mineurs Jean Bte. Bournival							6	66	216	.....	0 1 3	464
429		Frs. Xavier et Louis Boisvert							26			.....	0 2 6	465
430		Jean Bte. Bourassa, (Ls.)	1			2			2			.....	0 0 10	466
431		François Boisvert, (Xav)	2			2			4			.....	0 1 8	467
432		Joseph Bournival	1	5		3			45			.....	0 0 7½	468
433		François Garceau		7	9	3			22	162		.....	0 0 3½	469
434		Mineurs J. Bte. Gélinas	3			3			90			.....	0 0 1	
435		Pierre Bellerive	1	5		4			60			.....	0 0 7½	
436		Toussaint L. Désaulniers	3			4			1	20		.....	0 1 3	
437		Etienne Bellemare	3			4			1	20		.....	0 1 3	470
438		Luc Gélinas, (Jos)	3			5			1	50		.....	0 1 3	471
439		George Blais	6			5			3			.....	0 5 0	472
440		Jean Mateau, fils	3			6			1	80		.....	0 2 6	473
441		Antoine Bournival	3			6			1	80		.....	0 2 6	474
442		Pierre Hénault	1	5		7			1	5		.....	0 1 3	475
443		Clément Gélinas	2	9	9	7			2	3	162	.....	0 2 5½	476
444		Pierre Gélinas, (Pierre)	1	7	9	7			1	19	162	.....	0 1 5½	477
445		Antoine Lemay, (Ls.)	4	8		8			3	84		.....	0 3 7	478
446		Paul Bellemare, (Pierre)	2			8			1	60		.....	0 1 8	479
447		Luc Bellemare	2			9			1	80		.....	0 1 8	480
448		Pierre Gélinas, (Pierre)	1			9				90		.....	0 0 10	481
449		Théophile Dugré	5			9			4	50		.....	0 4 2	482
450		Alexis Gélinas, (Pierre)	4	5		1			4	50		.....	0 3 9	483
451		Pierre Gélinas, (Pierre), fils	1	5		1			1	50		.....	0 1 3	484
452		Pierre Gélinas, (Et.) fils	3			1	1		3	30		.....	0 2 6	485
453		Antoine Blais	3			1	1		3	30		.....	0 2 6	486
454		Frs. Gélinas, fils	3			1	2		3	60		.....	0 2 6	487
455		Antoine Gauthier, fils	6			1	2		7	20		.....	0 5 0	488
456		Pierre Dubé	3			1	3		3	90		.....	0 2 6	489
457		Pierre Berthiaume				1	3		3	90		.....	0 2 6	490
458		Ant. Lesieur Désaulniers				1	1		4	20		.....	0 2 6	491
459		Isaac Miville Déchêne	3			1	4		4	20		.....	0 2 6	492
460		Joseph Lord	3			1	5		4	50		.....	0 2 6	493
461		Isaac Gélinas, (Pierre)	3			1	5		4	50		.....	0 2 6	494
462		A. Lesieur Désaulniers, (Fir.)	6			1	6		9	60		.....	0 5 0	495
463		Paul Lefebvre Villemure	3			1	7		5	10		.....	0 2 6	496

No. de référence.	No. du Terrier.	NOMS DES CENSITAIRES.	ÉTENDUE DE LA CONCESSION OU DU TERRAIN POSSÉDÉ. FRONT. Arpents	Perches	Pieds.	PROFONDEUR. Arpents.	Perches.	Pieds.	SUPERFICIE. Arpents.	Perches.	Pieds.	Emplacements ou Lots à bâtir, ou pour d'autres fins que pour des fins agricoles. VALEUR. £ s. d.	Montant de la Rente Constituée à être payée par le Censitaire. £ s. d.	Voyez référence au bas.
		Concession des Abouts, Nord-Est, (en montant.)—(Suite.)												
464		Pierre Fortier.....	6			1	7		10	40		.....	0 5 0	
465		Léandre Lessard.....	1	5		1	8		2	70		.....	0 1 3	
466		Jean Bte. Marcouillier, fils...	1	5		1	8		2	70		.....	0 1 3	
467		Charles Dimond.....	2			1	8		3	60		.....	0 1 8	
468		George Dimond.....	2			1	9		3	80		.....	0 1 8	
469		Augustin Leclère.....	12			2	6		31	20		.....	0 10 0	
		Concession de la Grande Rivière, Côté Nord, (en descendant.)												
470		Antoine Lesieur, (Frisé).....							2	50		.....	0 0 3	
471		Raphaël Bourassa.....							11	25		.....	0 1 0½	
472		Godefroy Bellerive.....	1			3			3			.....	0 0 3½	
473		Joseph Gignère.....	3			3			9			.....	0 0 10¼	
474		Joseph Coriveau.....	1	5		3			4	50		.....	0 0 5¼	
475		Antoine Boisvert, fils.....	1	5		3	5		5	25		.....	0 0 6	
476		Joseph Bourassa.....	3			9			27			.....	0 5 7¼	
477		Do.	3			11			33			.....		
478		Jean Bte. Bourassa, (Ls.)....	1			17	5		17	50		.....	0 1 7¾	
479		Frs. Xavier et Louis Boisvert.	2			20			40			.....	0 3 9	
480		Pélagie Ricard Baribeau....	3			20			60			.....	0 5 7	
481		Michel Ricard.....	4	2	9	19			80	25		.....	0 10 2½	
482		Do.	1	5		18	7	9	28	25		.....		
483		Charles Bourassa.....		2	9	18	7	9	4	68	213	.....	0 2 9½	
484		Do.	1	5		17			25	50		.....		
485		François Boisvert, (Frs.).....	1	5		18			27			.....	0 2 6	
486		François Lafrance.....	2			18			36			.....	0 3 4¼	
487		François Ricard, fils.....	2			19			38			.....	0 3 6½	
488		Augustin Gareeau.....	2			20			40			.....	0 3 8¾	
489		François Grenier.....	3			20			60			.....	0 5 7½	
490		J. Bte. Bourassa, fils.....	3			20			60			.....	0 [illegible]	
491		Michel Houle.....	1			30			30			.....	0 [illegible]	
492		J. Bte. Houle, (Frs.).....	1			30			30			.....	0 2 1¾	
493		Joseph Lesieur Désaulniers..	1	5		30			45			.....	0 3 2	
494		André Lesieur Désaulniers...	1	5		30			45			.....	0 3 2	
495		François Isabelle.....	1			30			30			.....	0 2 1½	
496		Antoine Isabelle.....	2			30			60			.....	0 4 2¾	

No. de référence.	No. du Terrier.	NOMS DES CENSITAIRES.	ÉTENDUE DE LA CONCESSION OU DU TERRAIN POSSÉDÉ. FRONT. Arpents.	Perches.	Pieds.	PROFONDEUR. Arpents.	Perches.	Pieds.	SUPERFICIE. Arpents.	Perches.	Pieds.	Emplacements ou Lots à bâtir, ou pour d'autres fins que pour des fins agricoles. VALEUR. £ s. d.	Montant de la Rente Constituée à être payée par le Censitaire. £ s. d.	Voyez référence au fois.
		Concession de la Grande Rivière, Côté Nord, (en descendant.)—(Suite.)												
497		Augustin Boisvert	2			30			60				0 4 2	
498		Joseph Boisvert	1			30			30				0 2 1	
499		Raphaël Houle	2			30			60				0 4 5½	
500		Antoine Marcotte		5		30			15				0 1 0¾	
501		Mineurs Ant. Lesieur Frenier		2	9	30			7	50			0 0 6¾	
502		Antoine Marcotte		2	9	30			7	50			0 0 6	
503		Joseph Côté	1			30			30				0 2 1½	
504		Amable Côté	1			30			30				0 2 1½	
505		Joseph Tiffault	1	9	9	30			58	50			0 2 8	
506		Do.		4	9	30			13	50			0 0 3	
507		Pierre Pitard		1	9	30			4	50			0 0 1	
508		Joseph Lesieur Frenier		1	9	30			4	50			0 0 1	
509		Olivier Gélinas		3		30			9				0 0 2	
510		Léon Langlois	2			30			60				0 1 1¾	
511		Joseph Gélinas, (J. Bte.)	3			30			90				0 6 6½	
512		Olivier Gélinas	2			28			56				0 4 2	
513		Louis Lamotte, fils	2			28			56				0 4 2	
514		Pierre Pitard	3			28			84				0 6 9½	
515		Frs. Carbonneau	3			28			84				0 6 9¼	
516		Thomas Lefebvre Villemure	2			28			56				0 4 6½	
517		Paul Ricard	1	5		28			42				0 3 1	
518		André Ricard	2	1	12	28			60	35	180		0 5 2	
519		Joseph Tiffault	1	8	6	28			51	33	108		0 0 9	
520		Mineurs Thomas Vaillancourt							40	50			0 2 11½	
521		Ignace Vaillancourt							1	50			0 0 1½	
522		Do.	2			28			56				0 4 3¾	
523		Louis Dumont		9	8	28			25	51	36		0 2 0½	
524		Joseph Massicotte	1		10	28			30	48	288		0 2 3¼	
525		Joseph Lamotte			7	14				54	146		0 0 0¾	
526		Héloïse Lamotte			7	14				54	146		0 0 0¾	
527		Louis Toussignan I (Jos.)		3	14	14			5	28	288		0 0 5	
528		Charles Lamotte		5	8	14			7	62	72		0 0 7¼	
529		Mineurs Louis [illegible]ancourt	1			14			14					
									17412	85	115		£170 13 9¼	

Province du Canada,
Bas Canada.

Je, soussigné, NORBERT DUMAS, un des commissaires en vertu de l'acte seigneurial de 1854, certifie avoir fait, conformément à la loi, le présent cadastre du Fief Robert sus-nommé. Et maintenant en procédant à clore, comme je clos finalement par les présentes, le dit cadastre, je fixe la valeur totale des divers droits et biens lucratifs du dit Fief aux sommes suivantes, viz :

	$	cts.
1o. Valeur des cens et rentes.....	11379	29
2o. Valeur des lods et ventes.....	4273	69
	$15652	98

Il n'y a aucuns autres droits ni biens lucratifs à estimer dans le dit Fief, outre ceux qui apparaissent et qui sont énumérés ci-dessus. Et j'adjuge que le seigneur n'a droit à aucune indemnité, à raison du droit de Banalité dans ce Fief.

De sorte que la valeur totale du dit Fief se trouve être de la somme de quinze mille six cent cinquante-deux piastres et quatre-vingt-dix-huit centins, à laquelle somme je la fixe.

Daté à St. Barnabé, ce 22 Octobre, 1859.

NORBERT DUMAS,

Commissaire.

Province du Canada,
Bas Canada.

Je, soussigné, NORBERT DUMAS, un des commissaires en vertu de l'acte seigneurial refondu, ai fait en triplicata et conformément à la loi, le présent cadastre abrégé du Fief Robert.

Les rentes constituées, payables au seigneur de ce Fief, par les censitaires d'icelui, et la valeur des droits casuels, pour l'abolition desquels une indemnité est accordée, par le gouvernement de cette Province, au dit seigneur, pour le rachat du droit de lods et ventes, sont celles qui apparaissent au présent cadastre.

De plus les droits de la couronne, dans ce Fief, consistent dans le droit de quint, lequel droit de quint est computé, en formant une année commune sur le quint accru dans le Bas Canada, pendant les vingt-cinq années immédiatement antérieures à la passation de l'acte seigneurial de 1854, et réparti sur le dit Fief, en vertu des dispositions du dit acte, et se monte à une somme annuelle de onze piastres et soixante-et-treize centins..... $11 73

Et en foi de tout ce que dessus j'ai signé.

Montréal, 24 Janvier, 1861.

Commissaire sous l'Acte Seigneurial Refondu.

QUÉBEC :

Imprimé par STEWART DERBISHIRE et GEORGE DESBARATS, Imprimeur de Sa Très-Excellente Majesté la Reine.

1861.

No. 67.

CANADA, B. C.

Procédés sous l'Acte Seigneurial de 1854 et ses amendements.

CADASTRE ABRÉGÉ

DE LA

SEIGNEURIE DE ROQUETAILLADE,

POSSÉDÉE PAR Dame CHARLOTTE MATHILDA HART, Epouse de C. E. BELLE, Ecuyer, pour ½, et Dame SARA DOROTHÉE HART, Veuve de feu N. H. DÉSILETS, Ecuyer, pour ½.

Fait le 24 Janvier, 1861, par JOS. EDOUARD TURCOTTE, Ecuyer, Commissaire.

ERRATA.

No. de référence.	Nature de l'Erreur.				
63	Nom.....	*au lieu de*	Sinda.....	*lisez*	Lindor
111	Front.....	"	1 arpent.....	"	3 arpents

No. de référence.	No. du Terrier.	NOMS DES CENSITAIRES.	ETENDUE DE LA CONCESSION OU DU TERRAIN POSSÉDÉ. FRONT. Arpents.	Perches.	Pieds.	PROFONDEUR. Arpents.	Perches.	Pieds.	SUPERFICIE. Arpents.	Perches.	Pieds.	Emplacements ou lots à bâtir, ou pour d'autres usages que pour des terres agricoles. VALEUR. £ s. d.	Montant de la Rente Constituée à être payée par le Censitaire. £ s. d.	Voyez référence au bas.
		Première Concession, Rang de la Grande Rivière.												
1		Augustin Plaude	5	5		40			220				0 14 8	
2		Moïse Bourgeois	2	2	9	40			90				0 10 1	
3		Edouard Brassard	2 .	2 5	9	30 30			105				0 11 3½	
4		Pierre Hébert, fils d'Honoré		5		10			5					
5		Jean Bte. Morin	1			30			30				0 2 6	
6		Joseph Morin							58				0 3 7	
7		François Turcotte	1			30			30				0 2 6	
8		Joseph Turcotte	1			30			30				0 2 6	
		Pierre Hébert, fils d'Honoré		5		20			10				0 1 3	
10		Do.	1			28			28				0 0 1	
11		Zoël Dénoncour							12				0 1 1	
12		Do.	2			25			50				0 0 3	
13		Joseph Benjamin Prince							10				0 0 8½	
14		Edouard Prince							10				0 0 8½	
15		Pierre Emmanuel Camirand							30				0 2 1½	
16		Joseph Massé							6				0 0 4½	
17		Moïse Dénoncour	2 .			30 25			60 12	50			0 4 5	
18		Jean Bte. Boudreau	2			20			40					
19		Louis LeBlanc							6					
20		Pierre Emmanuel Camirand		5		4			2				0 0 0½	
21		Joseph Turcotte		5		30			15				0 2 6	
22		François Turcotte		5		30			15				0 2 6	
23		Antoine Proulx							9	50			0 0 9½	
24		Zozime Dénoncour	. .	6 5	4½	30 1			19	25			0 1 7	
25		Prospère et Julien Proulx		8	14	15			26	50			0 2 3	
26		Do.		5		30			15				0 1 3	
27		Joseph Camirand		5		10			5				0 0 5	
28		Jean Louis Pinard		4	13½	30			14	25			0 1 2	
29		Do.		9	10	30			28	66	216		0 2 2	
30		Do.	1			34			34				0 0 0½	
31		Antoine Pinard	1			12			12				0 0 0½	
32		Colbert Béliveau	1			21			21				0 0 0½	
33		Do.	1			4			4					
35		Ls. L. Dénoncour, fils de Ls.	1	7	9	50			87	50			0 0 10	

.... *lisez* Lindor
.... " 3 arpents

1 *Rocquetaillade.*

No. de référence.	No. du Terrier.	NOMS DES CENSITAIRES.	ÉTENDUE DE LA CONCESSION OU DU TERRAIN POSSÉDÉ. FRONT. Arpents.	Perches.	Pieds.	PROFONDEUR. Arpents.	Perches.	Pieds.	SUPERFICIE. Arpents.	Perches.	Pieds.	Emplacements ou Lots à bâtir, ou pour d'autres fins que pour des fins agricoles. VALEUR. £ s. d.	Montant de la Rente Constituée à être payée par le Censitaire. £ s. d.	Voyez référence au Ter.
		Première Concession, Rang de la Grande Rivière.—(Suite.)												
36		André Dupont	2			50			100				0 13 4½	
37		Alexis Defossés	1	5		40			60				0 5 9½	
38		Ls. L. Dénoncour, fils de Ls.	1	5		7	5		11	25			0 0 11	
39		Louis Cléophas Brassard	1	5		5			7	50			0 0 0½	
40		Pierre LeBlanc	1	5		30			45				0 4 8½	
41		Joseph Foret		7	9	25			18	75			0 1 11	
42		Joseph Birabin		7	9	26			19	50			0 2 1½	
43		Do.		7	9	5			7	50			0 0 5	
44		Joseph Massé		7	9	4			3				0 0 4	
45		Louis Levasseur	1	5		30			45				0 4 8½	
46		Pierre Poirier, fils de Pierre	1	5		25			37	50			0 3 11½	
47		Do.	3			5			15				0 0 9½	
48		Louis Proulx			100			51				15 0 0		
49		André Dupont	1	5		30			45				0 5 0	
50		Victor Brassard	1	5		15			22	50			0 2 6	
51		Joseph Poirier							2	50				
52		Do.							7	50				
53		Joseph Foret	1	5		5			7	50			0 0 0½	
54		Amant Bénoni Vigneau	1	5		50			75				0 5 11½	
55		Joseph Vigneau		7	9	10			7	50			0 0 9½	
56		Jean Bte. Vigneau		7	9	10			7	50			0 0 9½	
57		Jacques Bourgeois	4	3	6	40			173	33	108		0 3 9½	
58		Joseph Camirand	1	5		30			45				0 5 6	
59		Pierre Emanuel Camirand	1	5		30			45				0 5 6	
60		Michel Girard				100			100			15 0 0		
61		Les Commissaires d'Ecole				100			97					
62		Veuve Sinda Bourdreau				100			50			10 0 0		
		Deuxième Concession, Rang du Village.												
63		Adolphe et Pierre Hébert, fils d'Etienne			6	4¾			30			18 70		0 1 7
64		Jean Bte. Hébert	1	5		30			45				0 3 10	
65		Charles Hébert, fils d'Honoré	1	5		30			45				0 3 9½	
66		Joseph Hébert dit Manuel	1	5		47			70	50			0 6 5½	
67		Jean Sabin Hébert		5		16			8				0 0 8	

No. de référence.	No. du Terrier.	NOMS DES CENSITAIRES.	ÉTENDUE DE LA CONCESSION OU DU TERRAIN POSSÉDÉ. FRONT. Arpents.	Perches.	Pieds.	PR FONDEUR. Arpents.	Perches.	Pieds.	SUPERFICIE Arpents.	Perches.	Pieds.	Emplacements qui sont à bâtir, ou pour d'autres fins que pour des terres agricoles. VALEUR. £ s. d.	Montant de la Rente Constituée à être payée par le Censitaire. £ s. d.	Voyez référence au Let.
		Deuxième Concession, Rang du Village.—(Suite.)												
68		Olivier et Aubin Hébert		5	16				8				0 0 8	
69		Michel Hébert dit Manuel	1	5	17				70	50			0 6 4½	
70		Joseph Hébert dit Manuel	1			34			34				0 2 10	
71		Michel Hébert dit Manuel	1	5	12				18				0 1 10½	
72		Joseph Hébert, fils de Jos							88				0 7 7	
73		Pierre Hébert, fils d'Honoré		5	2				1				0 0 0½	
74		Adolphe et Pierre Hébert, fils d'Etienne	1	5	30				45				0 3 10	
75		Jean Bte. Hébert	2	1	4½	30			63	75			0 5 4½	
76		Pierre Hébert, fils d'Honoré	2			30			60				0 5 1	
77		Do.	4	5		24			108				0 8 3½	
78		Luc Leblanc, fils de Jos	1			30			30				0 2 7	
79		Do.							6				0 0 6	
80		Adolphe et Pierre Hébert							33				0 3 1½	
81		Zozime Dénoncour	1			9	9		9	90			0 1 0½	
82		Jean Bte. Boudreault	1	5		30			45				0 3 9½	
83		Héritiers Vital Bourque	1	5		30			45				0 3 9½	
84		Louis Elie, fils de François	1 1	5 8	8	30 20			81	88	288		0 7 2½	
85		Joseph Elie, fils de François	1 1 .	5 6 5	10	30 20 5			79	77	252		0 7 4½	
86		Joseph Hébert, fils de Jos		5	10	15			8	33	108			
87		Joseph Forest	3			30			90				0 7 7½	
88		Do.	6			10			60				0 10 0	
89		Louis Pellerin	2			30			60				0 5 0½	
90		Pierre Poirier	1			30			28	25			0 2 6	
91		Joseph Poirier		5		3	5		1	75			0 0 0½	
92		Louis Pellerin	3			30			90				0 7 7	
93		Jos. Béliveau, fils de Frs	1	5		30			45				0 3 9½	
94		François Béliveau, fils de Frs	1	5		30			45				0 3 9½	
95		Jos. Béliveau	1			2			2					
96		Pierre Poirier, fils de Pierre	3			30			90				0 7 7	
97		Joseph Bourgeois							89				0 1 10½	
98		Moïse Bourgeois	1 .	7 7	9 9	30 24			70	50			0 1 5	
99		Jean Bte. Bourgeois							62				0 5 6	
100		Do.		7	9	24			18				0 0 5½	

No. de référence.	No. du Terrier.	NOMS DES CENSITAIRES.	ÉTENDUE DE LA CONCESSION OU DU TERRAIN POSSÉDÉ. FRONT. Arpents.	Perches.	Pieds.	PROFONDEUR. Arpents.	Perches.	Pieds.	SUPERFICIE. Arpents.	Perches.	Pieds.	Emplacements ou Lots à bâtir, ou pour d'autres fins que pour des fins agricoles. VALEUR. £ s. d.	Montant de la Rente Constituée à être payée par le Censitaire. £ s. d.	Voyez référence au bas.
		Deuxième Concession, Rang du Village.—(Suite.)												
101		Joseph Béliveau, fils de Frs...	2 / 1			23 / 6			52			.....	0 5 0	
102		Représentants Honoré Hébert	1 / .	4		41 / ...			57 / 7	40		.....	0 5 6	
		Troisième Concession, Rang du Village.												
103		Jean Bte. Hébert, fils de Jos..	3			30			90			.....	0 7 7	
104		Jean Bte. Hébert.....	1	5		30			45			.....	0 3 9½	
105		Adolphe et Pierre Hébert....	1	5		30			45			.....	0 3 10	
106		Représ. Jos. Hébert.....	1	5		30			45			.....	0 3 9½	
107		Représ. Pierre Hébert.....	1	5		30			45			.....	0 3 9½	
108		Adolphe et Pierre Hébert....	1	5		30			45			.....	0 3 9	
109		Jean Bte. Hébert.....	1	5		30			45			.....	0 3 9½	
110		Jean Bte. Boudreault.....	3			30			90			.....	0 7 7	
111		Edouard Prince.....	1			30			90			.....	0 7 7½	
112		Pierre Béliveau, fils de Chs...	3 / 1	5		30 / 2			93			.....	0 7 7	
113		François Béliveau, fils de Jos.	3			30			90			.....	0 7 7	
114		Les Commissaires d'Ecole..	...			...			4½			.....	0 0 2½	
115		George St. Germain.....	...			...			1½			18 0 0	0 0 2	
116		Joseph Birabin.....	3 / 1	5		25 / 3	5		80	25		.....	0 7 2½	
117		Représ. David Béliveau.....	3			30			90			.....	0 7 7	
118		Do.	2	4		30			72			.....	0 6 4	
119		Jos. Béliveau, fils de Frs....	...	6		30			15			.....	0 1 3	
120		Frs. Béliveau, fils de Frs....	1			30			30			.....	0 2 7½	
121		Joseph Massé.....	3			30			90			.....	0 7 7½	
122		Joseph Vigneau.....	2			29			58			.....	0 6 9	
123		Jean Bte. Vigneau.....	2			29			58			.....	0 6 9	
124		Joseph Bourgeois.....	1	5		30			45			.....	0 7 6	
125		Les Commissaires d'Ecole..	...		100	...		150	...			.....	.....	
		Quatrième Concession, Vuide Poche.												
126		Joseph Bourque.....	3	2		30			96			.....	0 8 1½	
127		François Picher.....	2			30			60			.....	0 5 0½	
128		Isidore Houle.....	1	2		30			36			.....	0 3 0½	
129		Do.	1	2		30			36			.....	0 2 7	

No. de référence.	No. du Terrier.	NOMS DES CENSITAIRES.	ETENDUE DE LA CONCESSION OU DU TERRAIN POSSÉDÉ. FRONT. Arpents.	Perches.	Pieds.	PROFONDEUR. Arpents.	Perches.	Pieds.	SUPERFICIE. Arpents.	Perches.	Pieds.	Emplacements ou Lots à bâtir, ou pour d'autres fins que pour des fins agricoles. VALEUR. £ s. d.	Montant de la Rente Constituée à être payée par le Censitaire. £ s. d.	Voyez référence au bas.
		Quatrième Concession, Vuide Poche.—(Suite.)												
130		Moïse Bergeron, fils de Chs..	1	5	...	30	.....		45	.....		.....	0 3 9	
131		David Pellerin.....	1	5	...	30	.....		45	.....		.....	0 3 9½	
132		François Bergeron, fils de David.....	1	5	...	30	.....		45	.....		.....	0 3 9	
133		Jean Bte. Bergeron, fils de David.....	1	5	...	30	.....		45	.....		.....	0 3 9	
134		François Poirier, fils de Jean.	1	.....		30	.....		30	.....		.....	0 2 6½	
135		Do. ..	1	9	...	30	.....		57	.....		.....	0 4 10	
136		Do. ..	1	2	...	30	.....		36	.....		.....	0 3 0½	
137		Isidore Houle.....	1	5	...	27	.....		40	50	...	.....	0 3 5	
138		Michel Poirier.....	1	5	...	28	.....		42	.....		.....	0 3 10	
139		Do.	1	5	...	3	.....		4	50	...	.....	0 0 4½	
140		Isidore Houle.....	1	8	13½	30	.....		56	75	...	.....	0 4 8½	
141		David Houle.....	1	8	13½	30	.....		56	75	...	.....	0 4 8½	
142		George Bergeron, fils de Raymond.....	1	5	...	30	.....		45	.....		.....	0 3 9½	
143		Moise Bergeron, fils de Charles	1	5	...	30	.....		45	.....		.....	0 3 9½	
144		Jean Bte. Poirier, fils de Jean Bte.....	2	7	...	30	.....		81	.....		.....	0 6 11½	
145		Julien Vigneau..... ...		5	...	30	.....		15	.....		.....	0 1 3	
146		Raphaël Poirier.....	3	.....		30	.....		90	.....		.....	0 7 7	
147		Pierre Poirier, fils de Frs.....	3	.....		30	.....		90	.....		.....	0 7 7	
148		Jean Bte. Trudelle.....	3	.....		30	.....		90	.....		.....	0 7 7	
149		Do.	1	.....		30	.....		30	.....		.....	0 2 6½	
150		Représ. Frs. Xavier Houle...	2	.....		30	.....		60	.....		.....	0 5 1	
151		Michel Réné.....	1	5	...	30	.....		45	.....		.....	0 4 6	
		Cinquième Concession, Beauséjour.												
152		Louis Guilemette.....	2	.....		30	.....		60	.....		.....	0 5 5½	
153		Grégoire Flavien Bergeron...	2	.....		30	.....		60	.....		.....	0 6 3	
154		Chs. Morin, fils de Pierre...	2	.....		30	.....		60	.....		.....	0 5 6	
155		Joseph Beaudon Larivière....	2	.....		30	.....		60	.....		.....	0 6 4	
156		Léon Noël.....	2	.....		30	.....		60	.....		.....	0 5 1	
157		Joseph Désilets, fils.....	2	.....		30	.....		60	.....		.....	0 5 1	
158		Ambroise Thérien.....	2	.....		30	.....		60	.....		.....	0 6 4	
159		François Goudreau.....	2	.....		30	.....		60	.....		.....	0 5 1	
160		Hubert Hébert.....	2	.....		30	.....		60	.....		.....	0 6 3	

No. de référence.	No. du Terrier.	NOMS DES CENSITAIRES.	ÉTENDUE DE LA CONCESSION OU DU TERRAIN POSSÉDÉ. FRONT. Arpents.	Perches.	Pieds.	PROFONDEUR. Arpents.	Perches.	Pieds.	SUPERFICIE. Arpents.	Perches.	Pieds.	Emplacements ou Lots à bâtir, ou pour d'autres fins que pour des fins agricoles. VALEUR. £ s. d.	Montant de la Rente Constituée à être payée par le Censitaire. £ s. d.	Voyez référence au bas.
		Cinquième Concession, Beauséjour.— (Suite.)												
161		Charles Bourque	2	...	...	30	...	...	60	...	...	.....	0 5 6	
162		Jean Louis Forest	2	...	...	30	...	...	60	...	...	.....	0 4 10½	
163		Ignace Bruneau Vigneau	1	8	...	30	...	...	54	...	...	.....	0 4 7	
164		André Pellerin	3	...	...	30	...	...	90	...	...	.....	0 7 7½	
165		Edouard Couture	1	6	...	30	...	...	48	...	...	.....	0 4 3	
166		Hilaire Trudelle	1	6	4½	30	...	...	48	75	...	.....	0 4 1	
167		Héritiers Frs. Xav. Houle	1	5	...	30	...	...	45	...	...	.....	0 3 9½	
168		Do.	1	5	...	30	...	...	45	...	...	.....	0 3 9½	
169		Do.	1	5	...	1	5	...	2	25	...	.....	0 0 2	
170		Do.	1	5	...	30	...	...	45	...	...	.....	0 1 6½	
171		Jean Bergeron, fils de Jean	1	5	...	30	...	...	45	...	...	.....	0 3 9½	
172		Joseph Bergeron, fils de Jean	1	5	...	28	5	...	42	75	...	.....	0 3 9½	
173		Joseph Trudelle	2	5	...	30	...	...	75	...	...	.....	0 7 10	
174		Joseph Bergeron, fils de Jean	2	...	...	30	...	...	60	...	...	.....	0 6 6	
175		Do.	1	...	...	3	...	...	3	...	...	.....	0 0 6	
176		Do.	1	9	...	30	...	...	57	...	...	.....	0 5 2½	
177		Pierre Pratte	...	...	150	...	...	62	...	...	...	12 10 0	.....	
178		Charles Bergeron	...	...	150	...	...	150	...	...	...	6 5 0	.....	
		Sixième Concession, St. Charles.												
179		Elizé Bourque	2	...	...	30	...	...	60	...	...	.....	0 6 3	
180		Joseph Bourque, fils de Frs	2	5	...	30	...	...	75	...	...	.....	0 7 10½	
181		Joseph Bergeron, fils de Chs	2	...	...	30	...	...	60	...	...	.....	0 5 1	
182		Hubert Désilets, fils de J. Bte.	2	...	...	30	...	...	60	...	...	.....	0 5 3	
183		Félix Elie	2	...	...	30	...	...	60	...	...	.....	0 5 5	
184		Hilaire Bourque, fils de Frs	1	1	17	30	...	...	35	86	136	.....	0 10 7½	
185		Do	...	7	9	28	...	...	21	...	...	.....	0 6 8	
186		Joseph Désilets, fils de Jos	...	...	...	...	...	...	26	...	...	.....	0 8 2	
187		Hilaire Bourque	...	...	...	...	...	...	5	...	...	.....	0 1 7	
188		Raphaël Gagnon	2	...	...	30	...	...	60	...	...	.....	0 5 1	
189		François Pellerin	1	9	...	30	...	...	57	...	...	.....	0 4 9½	
190		Jos. Bergeron, fils de David	1	9	...	30	...	...	57	...	...	.....	0 4 9½	
191		Paul Désilets	1	5	...	30	...	...	45	...	...	.....	0 3 9½	
192		Joseph et Paul Désilets	...	5	...	30	...	...	15	...	...	.....	0 1 3	
193		Joseph Désilets, fils	1	5	...	30	...	...	45	...	...	.....	0 3 9½	

No. de référence.	No. du Terrier.	NOMS DES CENSITAIRES.	ÉTENDUE DE LA CONCESSION OU DU TERRAIN POSSÉDÉ. FRONT. Arpents.	Perches.	Pieds.	PROFONDEUR. Arpents.	Perches.	Pieds.	SUPERFICIE. Arpents.	Perches.	Pieds.	Emplacements ou Lots à bâtir, ou pour d'autres fins que pour des fins agricoles. VALEUR. £ s. d.	Montant de la Rente Constituée à être payée par le Censitaire. £ s. d.	Voyez référence au bas.
		Sixième Concession, Saint Charles.—(Suite.)												
194		Gilbert Prince	1	5		30			45			.....	0 3 9	
195		Ol. Bergeron, fils de Raimond.	1	5		30			45			.....	0 3 9½	
196		Raimond Bergeron, fils de Raimond	1	5		30			45			.....	0 3 9½	
197		Charles Bergeron, fils de Chs.	1	6	4½	30			48	75		....	0 4 0½	
198		Raimond Bergeron, fils de Raimond	1	6	4½	30			48	75		.....	0 4 0	
199		Léandre Grénier	3			30			90			.....	0 9 5½	
200		Ambroise Thérien	1	5		30			45			.....	0 3 9	
201		Do.		5		30			15			.....	0 1 3	
202		Stanislas Gaudette	1			30			30			.....	0 2 6	
203		Do.	3			30			90			.....	0 7 10	
204		Isidore LePrince	2	4		27			64	80		.....	0 6 5	
205		Ambroise Thérien	2			28			56			.....	0 5 7	
206		Joseph Thérien	4			2			8			.....	.....	
		Septième Concession, Pays Brûlé.												
207		Jacques Hébert	2			50			100			.....	0 10 6	
208		Joseph Béliveau, fils de Chs.	1			50			50			.....	0 5 3	
209		Charles Béliveau, fils de Chs.	1			50			50			.....	0 5 3	
210		Ambroise Béliveau	2			50			100			.....	0 10 6	
211		Jos. Richard, fils de Michel.	2			50			100			.....	0 10 6	
212		Joseph Hébert, fils de Jos.	2			50			100			.....	0 10 6	
213		François Bourgeois	1	5		25			37	50		.....	0 3 1½	
214		Do.	1			25			25			.....	0 2 1	
215		Jean Doucet	1 2	5		25 25			87	50		.....	0 7 3½	
216		André Morin	2			50			100			.....	0 7 6	
217		Leger Bourque	1	5	10	50			82			.....	0 8 9	
218		Jos. Prince, fils de Michel	1	7		50			85			.....	0 8 11	
219		François Bourgeois		8		50			40			.....	0 4 2½	
220		Do.		7	9	25			18	75		.....	0 4 4½	
221		George Morin	1	5		25			37	50		.....	0 0 0½	
222		Constant Grénier	1	5		25			37	50		.....	0 3 9	
223		Jean Bte. Morin	2	1		50			120			.....	0 10 1	
224		Do.	1	5		50			75			.....	0 9 4½	
225		Antoine Dupont	1	5		50			75			.....	0 8 2½	

No. de référence.	No. du Terrier.	NOMS DES CENSITAIRES.	ÉTENDUE DE LA CONCESSION OU DU TERRAIN POSSÉDÉ. FRONT. Arpents.	Perches.	Pieds.	PROFONDEUR. Arpents.	Perches.	Pieds.	SUPERFICIE. Arpents.	Perches.	Pieds.	Emplacements ou Lots à bâtir, ou pour d'autres fins que pour des fins agricoles. VALEUR. £ s. d.	Montant de la Rente Constituée à être payée par le Censitaire. £ s. d.	Voyez renvoi au bas.
		Septième Concession, Pays Brûlé.—(Suite.)												
226		François Richard.....	1	5	...	50	...	...	75	...	...	.....	0 9 5	
227		Pierre Richard, fils de Frs...	1	5	...	50	...	...	75	...	...	.....	0 9 4½	
228		Jean Bergeron, fils de Raimond	2	...	...	50	...	...	100	...	...	.....	0 10 6	
229		Antoine Dupont.....	2	...	...	25	...	...	50	...	...	.....	0 5 6	
230		Jos. Bergeron, fils de Charles.	1	...	...	25	...	...	25	...	...	.....	0 2 6	
231		Hubert Désilets.....	1	...	...	25	...	...	25	...	...	.....	0 2 6	
232		Pierre Béliveau, fils de Frs..	2	...	...	50	...	...	100	...	...	.....	0 14 6	
233		Pierre Bergeron, fils de Chs...	2	...	...	50	...	...	100	...	...	.....	0 14 7	
234		Pierre Béliveau, fils de Pierre.	2	...	...	49	...	...	98	...	...	.....	0 12 3	
235		J. Bte. Thélesphore Béliveau.	2	...	...	49	...	...	98	...	...	.....	0 12 3	
236		Jean Doucet.....	2	...	...	49	...	...	98	...	...	.....	0 12 3	
237		Les Commissaires d'Ecole...	...	...	...	100	...	...	...	...	...	.....	.....	
													£50 16 5½	

PROVINCE DU CANADA, BAS CANADA.

Je, soussigné, JOSEPH EDOUARD TURCOTTE, un des Commissaires en vertu de l'Acte Seigneurial de 1854, certifie avoir fait, conformément à la loi, le présent Cadastre de la Seigneurie de Rocquetaillade. Et maintenant, en procédant à clore, comme je clos finalement, par les présentes, le dit Cadastre, je fixe la valeur totale des divers droits et biens lucratifs de la dite Seigneurie aux sommes suivantes, viz :

	$ cts.
1o. Valeur des cens et rentes.....	3388 17
2o. Valeur des lods et ventes.....	2896 66
	$6284 83

Les seigneuresses n'ont droit à aucune autre indemnité, et il n'y a aucuns autres droits ni biens lucratifs à estimer dans cette dite seigneurie, outre ceux qui apparaissent et qui sont énumérés ci-dessus.

De sorte que la valeur totale de la dite Seigneurie se trouve être de la somme de six mille deux cent quatre-vingt-quatre piastres et quatre-vingt-trois centins, à laquelle somme je la fixe.

Daté à St. Grégoire, ce 6 Février, 1857.

J. E. TURCOTTE,
Commissaire.

Province du Canada,
Bas Canada.

Je, soussigné, JOSEPH EDOUARD TURCOTTE, un des Commissaires en vertu de l'Acte Seigneurial Refondu, ai fait, en triplicata, et conformément à la loi, le présent Cadastre abrégé de la seigneurie de Rocquetaillade.

Les rentes constituées, payables aux seigneuresses de cette seigneurie, par les Censitaires d'icelle, et la valeur des droits casuels, pour l'abolition desquels une indemnité est accordée, par le Gouvernement de cette province, aux dites seigneuresses, pour le rachat du droit de lods et ventes, sont celles qui apparaissent au présent Cadastre.

De plus les droits de la Couronne, dans cette seigneurie, consistent dans le droit de Quint, lequel droit de Quint est computé, en formant une année commune sur le Quint accru dans le Bas Canada, pendant les vingt-cinq années immédiatement antérieures à la passation de l'Acte Seigneurial de 1854, et réparti sur la dite seigneurie, en vertu des dispositions du dit acte, et se monte à une somme annuelle de quatre piastres et soixante-et-onze centins..... $4 71

Et en foi de tout ce que dessus j'ai signé.

Montréal, 24 Janvier, 1861.

Commissaire sous l'Acte Seigneurial Refondu.

QUÉBEC :

Imprimé par STEWART DERBISHIRE et GEORGE DESBARATS, Imprimeur de Sa Très-Excellente Majesté la Reine.

1861.

No. 68.

CANADA, B. C.

Procédés sous l'Acte Seigneurial de 1854 et ses amendements.

CADASTRE ABRÉGÉ

DE LA

SEIGNEURIE DE STE. ANNE LA PÉRADE,

POSSÉDÉE PAR LES HÉRITIERS DE FEU L'HONORABLE J. HALE.

Fait le 24 Janvier, 1861, par JOS. EDOUARD TURCOTTE, Ecuyer, Commissaire.

ERRATA.

No. de référence.		Nature de l'Erreur.			
159	Superficie.....	*au lieu de*	178 arpents.....	*lisez*	118 arpents
214	Profondeur	"	21 arpents.....	"	25 arpents
226	Superficie.....	"	52 arpents.....	"	42 arpents
575	Do.	"	20 arpents.....	"	40 arpents
576	Profondeur et Superficie..	"	60 arp. prof. 20 arp. sup..	"	20 ar. prof. 60 ar. sup.

No. de référence.	No. de Terrier.	NOMS DES CENSITAIRES.	ÉTENDUE DE LA CONCESSION OU DU TERRAIN POSSÉDÉ. FRONT. Arpents.	Perches.	Pieds.	PROFONDEUR. Arpents.	Perches.	Pieds.	SUPERFICIE. Arpents.	Perches.	Pieds.	Emplacements ou Lots à bâtir, ou pour d'autres fins que pour des fins agricoles. VALEUR. £ s. d.	Montant de la Rente Constituée à être payée par le Censitaire. £ s. d.	Voyez référence au bas.
		Ile du Large.												
1		Les Seigneurs de Ste. Anne							30					
		Ile au Sable.												
2		Les Seigneurs de Ste. Anne							130					
		Ile depuis dix ans.												
3		Les Seigneurs de Ste. Anne							3					
4		Dom. et Manoir Seigneurial							300					
5		Commune de Ste. Anne							150					
		Ile des Plaines.												
6		Dlle. de Lanaudière et autres												
		Ile Trudel.												
7		Vve. Jos. Casimir Dury							25				0 0 0½	
		Ile Saint Ignace.												
8		Joseph Onézippe Méthot							10	20	320		0 8 3	
9		Isidore Perrault								30	280	200 0 0		
10		Joseph Julien								18	168	95 0 0		
11		Pierre Bigué								18	168	100 0 0		
12		Michel Paré								18	168	30 0 0		
13		Anaclet Lanouette								18	168	100 0 0		
14		Do.								18	168	5 0 0		
15		Louis Roy Chatelrault								18	168	95 0 0		
16		Louis Paré								18	168	125 0 0		
17		Vve J. Bte. et T. Lefebvre								9	84	25 0 0		
18		François Mayrand								9	84	40 0 0		
19		O. Hamelin, (*Ile du Cordonnier*)								50			0 3 9	
20		Pierre Vocelle	4			9			36				0 5 8	
21		Théophile et Ad. Lanouette							70	87	162		0 8 0¾	
22		Joseph Hamelin		7	9	18			13	50			0 1 1¼	
23		Veuve J. C. Dury							8	50			0 2 1	
24		Zéphirin Deveau							5				0 0 6¼	
25		Narcisse Baribeault							6				0 0 6¼	
26		Edouard Baribeault							2	25			0 3 0¾	
27		Joseph Lanouette							2	25			0 3 0¾	
28		Nérée Nobert							16				0 1 10½	

1 *Ste. Anne de la Pérade.*

sez 118 arpents
" 25 arpents
" 42 arpents
" 40 arpents
" 20 ar. prof. 60 ar. sup.

No de référence.	No du Terrier.	NOMS DES CENSITAIRES.	ÉTENDUE DE LA CONCESSION OU DU TERRAIN POSSÉDÉ. FRONT. Arpents	Perches	Pieds.	PROFONDEUR. Arpents	Perches	Pieds.	SUPERFICIE. Arpents	Perches	Pieds.	Emplacements ou Lots à bâtir, ou pour d'autres fins que pour des fins agricoles. VALEUR. £ s. d.	Montant de la Rente Constituée à être payée par le Censitaire. £ s. d.	Lods et ventes dus.
		Ile Sainte Marguerite.												
29		Joseph Julien								25			0 0 5	
30		Isidore Charest							2				0 0 7¼	
31		François Augustin Laflèche							2				0 0 7¼	
32		Herm. et Moise Godin							2	50			0 0 7¼	
33		J. J. Ross							18				0 1 0¼	
34		Aimé Rinfret							15				0 0 10¼	
35		Louis Laflèche							20				0 0 11¼	
36		Isidore Charest							10	25			0 0 5¼	
37		Louis Esau Montreuil							3				0 0 2¼	
38		Roch Montreuil							3				0 0 2¼	
39		C. S. et Athanase Nobert							12				0 0 8¼	
40		Marcel Brière							4				0 0 0¼	
41		Pierre Brière, fils							2				0 0 0¼	
42		Narcisse Lanouette		5			10		5				0 0 0¼	
43		Pierre Bigué							1	50			0 0 11¼	
44		Aimé Rinfret							1	50			0 0 11¼	
		Iles dans la Rivière Sainte Anne.												
		(*Partie de l'Ile à Chatelrault.*)												
45		Louis Dury							11				0 0 5¼	
46		Modeste Ricard							4	75			0 0 0¼	
47		Antoine Charest							1	50			0 1 1	
48		Hilaire Laquerre et sa sœur							8				0 0 5	
		(*Ile dans le haut de la Rivière.*)												
49		Jean Toutant, fils							3				0 0 11	
50		Isaie Rivard							6				0 1 4½	
51		Do.							3				0 0 11	
52		Alexis Paschal Tessier							11				0 1 1½	
53		Frs. Ephrem et A. Charest							4				0 2 6	
54		Pierre Grandbois							6				0 0 11	
55		Do.							2	50			0 0 11	
		Première Concession au sud de la rivière Ste. Anne.												
56		Pierre Laflèche	1	4		17			23	80			0 6 4	
57		Joseph Baril	3	5		22			76	96	96		0 15 7½	
58		P. et François Perrault							3	228		12 0 0		

No. de référence.	No. du Terrier.	NOMS DES CENSITAIRES.	ÉTENDUE DE LA CONCESSION OU DU TERRAIN POSSÉDÉ. FRONT. Arpents.	Perches.	Pieds.	PROFONDEUR. Arpents.	Perches.	Pieds.	SUPERFICIE. Arpents.	Perches.	Pieds.	Emplacements ou Lots à bâtir, ou pour d'autres fins que pour des fins agricoles. VALEUR. £ s. d.	Montant de la Rente Constituée à être payée par le Censitaire. £ s. d.	Voyez référence au tas.
		Première Concession au sud de la rivière Ste. Anne.—(Suite.)												
59		Robert Abelson	4	5	9	18			81	90		.....	0 16 6¼	
60		Narcisse Lanouette	6			14			84			.....	0 15 11¼	
61		Jean Bte. Garneau	2			12			23	50		.....	0 2 9	
62		Joseph Larose								50		60 0 0	.....	
63		Th. et A. Lanouette	2	1		40			84			.....	0 6 3	
64		Joseph Hamelin		2	9	40			10			.....	0 0 8¼	
65		George M[illegible]osh Ross	3	2		50			156	82	282	.....	0 8 4¾	
66		Pierre V[illegible]e								25		175 0 0	.....	
67		Do.								61	36	25 0 0	.....	
68		Herm. et Moise Godin							1	62	162	100 0 0	.....	
69		Do.								18	168	60 0 0	.....	
70		Zéphirin Deveau								50		50 0 0	.....	
71		John Jones Ross	2	1	4½	50			106	9	184	.....	0 9 7½	
72		G. M. Ross								15	140	100 0 0	.....	
73		Aimé Rinfret	2	1	4½	50			105	75	200	.....	0 9 7½	
74		Tiburce Lanouette								15	140	55 0 0	.....	
75		François Dolbec								15	140	50 0 0	.....	
76		Jean Bte. Garneau								18	168	250 0 0	.....	
77		Edouard Baribeault	1	5	16	50			78	51	276	.....	0 3 1½	
78		Marcel Caron								23	48	75 0 0	.....	
79		Célestin Dumas								23	48	60 0 0	.....	
80		Louis Bureau								23	48	60 0 0	.....	
81		David Dusablon								23	48	150 0 0	.....	
82		Joseph Lanouette	1	5	16	50			77	90	40	.....	0 3 1½	
82 A		Marcel Pierre Tessier								22	72	80 0 0	.....	
83		Adolphe Bureau								22	72	125 0 0	.....	
84		Olivier Hamelin								22	72	90 0 0	.....	
85		J. Jones Ross								15	140	250 0 0	.....	
86		Veuve Olivier Mégrette								44	144	300 0 0	.....	
87		Do.								27	252	50 0 0	.....	
88		François Marcotte	2			50			98	46	146	.....	0 11 9¼	
89		Louis Dury								22	272	250 0 0	.....	
90		Veuve J. C. Dury								27	252	350 0 0	.....	
91		Do.								3	278	90 0 0	.....	
92		Veuve Joseph Baribeault								18	168	250 0 0	.....	
93		Nazaire Baribeault								18	168	350 0 0	.....	

1* *Ste. Anne de la Pérade.*



IMAGE EVALUATION TEST TARGET (MT-3)

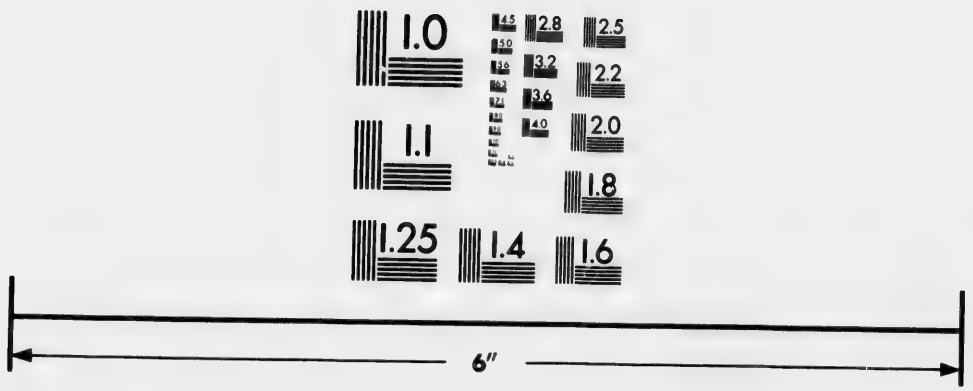



Photographic Sciences Corporation

23 WEST MAIN STREET
WEBSTER, N.Y. 14580
(716) 872-4503

No. de référence.	No. du Terrier.	NOMS DES CENSITAIRES.	ÉTENDUE DE LA CONCESSION OU DU TERRAIN POSSÉDÉ. FRONT. Arpents.	Perches.	Pieds.	PROFONDEUR. Arpents.	Perches.	Pieds.	SUPERFICIE. Arpents.	Perches.	Pieds.	Emplacements ou Lots à bâtir, ou pour d'autres fins que pour des fins agricoles. VALEUR. £ s. d.	Montant de la Rente Constituée à être payée par le Censitaire. £ s. d.	Voyez référence au Lots.
		Première Concession au sud de la rivière Ste. Anne.—(Suite.)												
94		J. Onézippe Méthot	...	...	...	...	...	...	....	18	168	100 0 0	.....	
95		Do.	...	...	...	...	...	...	....	18	168	175 0 0	.....	
96		La Fabrique de Ste. Anne	...	...	...	...	...	...	....	25	...	.....	.....	
97		David R. Laflèche	3	2	9	40	...	...	129	7	132	.....	0 4 5	
98		Les Commissaires d'Ecole	...	...	...	...	...	...	....	18	168	.....	.....	
99		J. O. Méthot	...	...	...	...	...	...	....	18	168	30 0 0	.....	
100		François Arcand	...	...	...	...	...	...	....	18	168	25 0 0	.....	
101		Dominique Rompré	...	...	...	...	...	...	....	18	168	45 0 0	.....	
102		François Ricard	...	...	...	...	...	...	....	18	168	40 0 0	.....	
103		Amable Z. Bochet	1	5	...	40	...	...	60	...	...	.....	0 1 11½	
104		Hubert Valère Dury	1 8	5	...	40 5	...	...	99	83	108	.....	0 2 0¼	
105		F. X. St. Cyr	...	...	...	...	...	...	....	8	108	35 0 0	.....	
106		Olivier Godon	...	...	...	...	...	...	....	8	108	25 0 0	.....	
107		Elzéar Douville	1	5	...	44	...	...	65	56	156	.....	0 2 0¼	
108		Veuve Joseph Ricard	...	...	...	...	...	...	....	18	168	35 0 0	.....	
109		Narcisse Baribault	...	...	...	...	...	...	....	12	162	50 0 0	.....	
110		David Germain	...	...	...	...	...	...	....	12	162	40 0 0	.....	
111		Pierre Brière, fils	1	5	...	40	...	...	60	...	...	.....	0 1 11½	
112		Pierre Douville	1	5	...	44	...	...	65	...	...	.....	0 2 1½	
113		Narcisse Baribault	...	...	...	...	...	...	....	11	36	16 0 0	.....	
114		Grégoire Gendron	1	5	...	44	...	...	65	50	...	.....	0 2 1½	
115		Michel Vallée	...	...	...	...	...	...	....	50	...	.....	0 0 0½	
116		Joseph Hector Laflèche	1	5	...	38	...	...	56	42	82	.....	0 6 2	
117		Pierre Vallée	...	...	...	...	...	...	....	7	232	25 0 0	.....	
118		Gaspard Dauth	...	...	...	...	...	...	....	50	...	50 0 0	.....	
119		Modeste Ricard	2	...	...	40	...	...	80	...	...	.....	0 7 1½	
120		Nazaire Tessier	1	9	...	40	...	...	76	...	...	.....	0 5 9	
121		Zoël Perrault	1	5	...	40	...	...	60	...	...	.....	0 3 10¾	
122		Gilbert Rivard	1	5	...	40	...	...	60	...	...	.....	0 3 4	
123		Damase Laquerre	2	...	...	40	...	...	80	...	...	.....	0 4 6½	
124		Dominique Rompré	1	5	...	40	...	...	60	...	...	.....	0 3 5	
125		F. X. Lebœuf	2	...	...	40	...	...	79	93	248	.....	0 4 5¾	
126		Abraham Lefebvre, fils	...	...	...	...	...	...	....	6	56	13 0 0	.....	
127		Charles Mayrand	2	5	...	40	...	...	100	...	...	.....	0 10 3½	
128		[illegible] Gonzague Tessier	...	...	...	...	...	...	87	...	...	.....	0 5 6½	

No. de référence.	No. du Terrier.	NOMS DES CENSITAIRES.	ÉTENDUE DE LA CONCESSION OU DU TERRAIN POSSÉDÉ. FRONT. Arpents.	Perches.	Pieds.	PROFONDEUR. Arpents.	Perches.	Pieds.	SUPERFICIE. Arpents.	Perches	Pieds.	Emplacements ou Lots à bâtir, ou pour d'autres fins que pour des fins agricoles. VALEUR. £ s. d.	Montant de la Rente Constituée à être payée par le Censitaire. £ s. d.	Voyez référence au bas.
		Première Concession au sud de la rivière Ste. Anne.—(Suite.)												
129		Ferdinand Laquerre							257				0 12 11	
130		Antoine Pierre Laquerre	3 / 1			23 / 12			81				0 5 9	
131		Hilaire Laquerre	1	5		20			30				0 3 2¼	
132		F. X. Laquerre	1	5		20			30				0 3 2¼	
133		Do.	1	5		20			30				0 2 3¼	
134		Michel Vallée	1	5		20			30				0 2 3¼	
135		Uldoric Lefébvre	2	5		20			50				0 3 9½	
136		Alex. Levesque Dusablon	2	5		20			49	79	54		0 3 9½	
137		Do.							4				0 0 7	
138		Do.	2			20			40				0 6 6	
139		Prisque L. Dusablon	1 / .	2	14	20 /	7	9	20	20	270		0 2 2	
140		David Leduc	3			20			62	50			0 2 2	
141		Do.							11				0 3 0¼	
142		Aimé Grandbois	2 / 2			21 / 15			72				0 4 5	
143		Joseph Gendron	1	5		21			27	50			0 2 6½	
144		Do.	1	5		15			22	50			0 5 7½	
145		Prisque L. Dusablon							4				0 0 0½	
146		Joseph Tessier, fils		7	9	21			15	75			0 1 3	
147		Do.							22	37	162		0 0 11¼	
148		Firmin Tessier		7	9	21			15	75			0 1 3	
149		Do.							22	37	162		0 0 11¼	
150		Paschal L. Dusablon	1	5		21			30	50			0 2 6	
151		Prisque L. Dusablon							1			5 0 0	0 0 0½	
152		Alexandre L. Dusablon	2			13			26				0 6 6	
153		Casimir Gendron		7	9	21			15	75			0 1 2⅝	
154		François Gendron		7	9	21			15	75			0 1 2⅝	
155		Michel Vallée	1	5		16			24				0 6 1¼	
156		Benjamin Grandbois	2			20			40				0 3 9¼	
157		Do.	2			15			30				0 7 4¾	
158		Hubert Rousseau		9	9	39			37	5			0 4 11¼	
159		Alexandre Rousseau	3		9	39			178	95			0 17 4¼	
160		Damase Gervais	2			38			76				0 12 2¾	
161		Aime Tessier	2			38			76				0 12 2¾	
162		Michel Tessier, fils	2			38			76				0 4 3	

No. de référence.	No. du Terrier.	NOMS DES CENSITAIRES.	ÉTENDUE DE LA CONCESSION OU DU TERRAIN POSSÉDÉ. FRONT. Arpents.	Perches.	Pieds.	PROFONDEUR. Arpents.	Perches.	Pieds.	SUPERFICIE. Arpents.	Perches.	Pieds.	Emplacements ou Lots à bâtir, ou pour d'autres fins que pour des fins agricoles. VALEUR. £ s. d.	Montant de la Rente Constituée à être payée par le Censitaire. £ s. d.	Voyez référence au Lots.
		Première Concession au sud de la rivière Ste. Anne.—(Suite.)												
163		Nérée Leduc	2			38			76				0 4 3	
164		Michel Tessier		8	16¾	20			17	86	36		0 1 8¾	
165		Prisque L. Dusablon	2	3	½	20			46	5	180		0 4 9	
166		Damase Gervais	1	1	1½	20			22	16	216		0 3 0	
167		Casimir Gendron		5		39			19	50			0 3 6¼	
168		François Gendron		5		39			19	50			0 3 6¼	
169		Isidore Vachon	2	4		36			86	40			0 15 11	
170		F. X. Gervais	3	5		19			66	50			0 11 0½	
171		Do.	1	9	7½	17			33		270		0 8 2	
172		Jean Toutant		9	3¾	18			16	57	162		0 4 7½	
173		Prisque Toutant		9	3¾	18			16	57	162		0 4 7½	
174		Louis Grimard	2	4	6	20			48	66	216		0 8 8½	
175		Do.	2			18			36				0 8 5¼	
176		Jean Toutant	3			20			60				0 9 7½	
177		Do.	2	5		19			47	50			0 10 11½	
178		Isaïe Rivard	3			20			60				0 9 7½	
179		Do.	2	5		19			47	50			0 10 11½	
180		Do.	1			16			16				0 4 0	
181		Prisque Toutant	4			30			79	92	192		0 12 10¼	
182		Marguerite Godin								7	132	10 0 0		
183		Prisque Toutant	3			16			48				0 14 1½	
184		Etienne Labbé							27	82	162		0 4 2	
185		Do.							37				0 5 6½	
		Première Concession au Nord de la Rivière Ste. Anne.												
186		Balthazar Gendron	1	7	9	25			43	75			0 6 11	
187		Narcisse Fraser	2	1	9	25			53	75			0 7 4½	
188		Maxime Fraser	2 1 1	1	9	25 2 2			57	75			0 7 4½	
189		Antoine Charest	8 1			25 18			215	75			1 0 2½	
190		Les Seigneurs de Ste. Anne							3					
191		Joseph Adam		5		21			9				0 0 8¼	
192		Représ. Jacques Bureau		2	9	21			5	25			0 0 4¼	
193		Cyprien Deveau	1	2	9	21			26	25			0 1 8¾	
194		François Deveau	1			21			21				0 1 5	

Emplacements ou Lots à bâtir, ou pour d'autres fins que pour des fins agricoles. VALEUR	Montant de la Rente Constituée à être payée par le Censitaire.	Voyez référence au lots.
£ s. d.	£ s. d.	
.....	0 4 3	
.....	0 1 8¾	
.....	0 4 9	
.....	0 3 0	
.....	0 3 6¼	
.....	0 3 6¼	
.....	0 15 11	
.....	0 11 0½	
.....	0 8 2	
.....	0 4 7½	
.....	0 4 7½	
.....	0 8 8½	
.....	0 8 5¼	
.....	0 9 7¼	
.....	0 10 11½	
.....	0 9 7¼	
.....	0 10 11½	
.....	0 4 0	
.....	0 12 10¼	
0 0 0	.....	
.....	0 14 1½	
.....	0 4 2	
.....	0 5 6½	
.....	0 6 11	
.....	0 7 4½	
.....	0 7 4½	
.....	1 0 2½	
.....	.....	
.....	0 0 8¼	
.....	0 0 4½	
.....	0 1 8¾	
.....	0 1 5	

No. de référence.	No. du Terrier.	NOMS DES CENSITAIRES.	ÉTENDUE DE LA CONCESSION OU DU TERRAIN POSSÉDÉ — FRONT. Arpents.	Perches.	Pieds.	PROFONDEUR. Arpents.	Perches.	Pieds.	SUPERFICIE. Arpents.	Perches	Pieds.	Emplacements ou Lots à bâtir, ou pour d'autres fins que pour des fins agricoles. VALEUR £ s. d.	Montant de la Rente Constituée à être payée par le Censitaire. £ s. d.	Voyez référence au lots.
		Première Concession au Nord de la rivière Ste. Anne.—(Suite.)												
195		Cyprien Leduc	3			21			63			.....	0 4 5¾	
196		Isaac Leduc	3	7	9	21			78	75		.....	0 5 2¼	
197		Ubalde Leduc	1 / 2	7 / 3	9 / 13½	21 / 5			38	62	162	.....	0 4 1	
198		David Baillargeon		3	13½	16			6			.....	0 0 4¾	
199		Isidore Charest	3			21			63			.....	0 11 0	
200		Do.							4	50		.....	0 0 10¼	
201		Antoine Charest	3	9	9	21			82	95		.....	0 7 5¼	
202		Alexis Paschal Tessier	2	5		21			52	50		.....	0 4 7¼	
203		Claude Bigué	2			21			42			.....	0 4 4¾	
204		Elie Tessier	2	5		21			52	50		.....	0 8 1¾	
205		Joseph Lebœuf	3			21			61	50		.....	0 5 10¾	
206		Pierre Lebœuf							1	50		30 0 0	0 0 0½	
207		Dominique Lebœuf	1	5		21			31	50		.....	0 3 1½	
208		Aubert Charest	1	5		21			31	50		.....	0 3 1½	
209		Louis Baillargeon	2	2	9	21			47	25		.....	0 7 5½	
210		Elie Tessier	2	2	9	21			47	25		.....	0 7 5½	
211		Adolphe Leduc	2	5		21			52	50		.....	0 7 3½	
212		Pierre Douville	2			21			42			.....	0 6 8½	
213		Joseph Gervais	1	5		21			31	50		.....	0 4 10	
214		Pierre Lebœuf	1	5		21			37	50		.....	0 4 10	
215		Ephrem Charest	3			21			63			.....	0 11 0¼	
216		Joseph Charest	2		15	21			43	75		.....	0 6 4	
217		Paul Tessier	2		12	21			43	40		.....	0 5 8	
218		Job Tessier	1	4	6	21			30	10		.....	0 3 5¼	
219		David Vallée	2	5		21			50			.....	0 4 9¾	
220		Ephrem et Frs. Charest							1	50		100 0 0	.....	
221		Les Commissaires d'Ecole							1			.....	0 0 0½	
222		François Gendron	1	8		21			37	80		.....	0 4 2	
223		F. X. Tessier		6		21			12	60		.....	0 1 4¾	
224		Elie Grimard		6		21			12	60		.....	0 1 4¾	
225		Ephrem Charest	3			21			63			.....	0 6 11	
226		F. X. Chaurette	2			21			52			.....	0 6 7	
227		Paul Tessier		5		21			10			.....	0 1 10	
228		Hérits. Frs. Tessier								50		25 0 0	.....	
229		Gaspard Tessier	2			21			42			.....	0 6 10½	

No. de référence.	No. du Terrier.	NOMS DES CENSITAIRES.	ÉTENDUE DE LA CONCESSION OU DU TERRAIN POSSÉDÉ. FRONT. Arpents.	Perches.	Pieds.	PROFONDEUR. Arpents.	Perches.	Pieds.	SUPERFICIE. Arpents.	Perches.	Pieds.	Emplacements ou Lots à bâtir, ou pour d'autres fins que pour des fins agricoles. VALEUR. £ s. d.	Montant de la Rente Constituée à être payée par le Censitaire. £ s. d.	Voyez référence au plan.
		Première Concession au Nord de la rivière Ste. Anne.—(Suite.)												
230		F. X. Vallée	2	...	...	21	...	...	42	...	...	.....	0 6 10½	
231		Jean N. Grimard	2	5	...	25	...	...	62	50	...	.....	0 6 4½	
232		George Tessier	1	8	13½	25	...	...	46	87	162	.....	0 3 6½	
233		Joseph Beaudoin	...	3	13½	25	...	...	9	37	162	.....	0 0 8½	
234		François Beaudoin	1	...	...	25	...	...	25	...	...	.....	0 2 0¾	
235		Alexis Vallée, fils	...	8	6	25	...	...	20	83	108	.....	0 1 9¼	
236		François Huot	...	5	...	25	...	...	12	50	...	.....	0 1 0½	
237		Alexis Vallée, père	1	6	12	25	...	...	41	66	216	.....	0 3 4½	
238		George Douville	3	...	...	25	...	...	75	...	...	.....	0 5 6	
239		Aimé Tessier	1 .	... 3	... 13½	23 2	... ...		23	75	...	.....	0 1 8	
240		Joachim M. Douville	1	2	9	2	...	...	2	50	...	.....	0 0 0½	
241		Héritiers Benjamin Douville	1 .	... 3	... 13½	23 2	... ...		23	75	...	.....	0 1 8	
242		Omer Tessier	2	...	...	25	...	...	50	...	...	.....	0 3 4½	
243		Pierre Grandbois	3	...	...	25	...	...	75	...	...	.....	0 4 9¾	
244		Aimé Tessier	2	2	9	21	...	...	47	25	...	.....	0 6 2½	
245		François Tessier	1	7	9	21	...	...	36	75	...	.....	0 4 10	
246		François Gervais	1	4	6¾	21	...	...	30	18	243	.....	0 3 8	
247		Pierre et Joachim Gervais	...	9	13½	21	...	...	20	47	162	.....	0 2 5½	
248		Joachim Douville	...	...	...	...	...	...	32	34	189	.....	0 2 9½	
		Deuxième Concession au nord de la rivière Ste. Anne, Village Ste. Catherine.												
249		F. X. Drolet	...	7	9	25	...	...	18	75	...	.....	0 4 5	
250		Alexis Paschal Tessier	...	7	9	25	...	...	18	75	...	.....	0 4 5	
251		Dominique Rompré	3	...	...	25	...	...	75	...	...	.....	0 12 0½	
252		Amable Lebœuf	1	5	...	25	...	...	37	50	...	.....	0 8 10½	
253		George Tessier	1	5	...	25	...	...	37	50	...	.....	0 8 10½	
254		Dominique Rompré	1	5	...	25	...	...	37	50	...	.....	0 8 10½	
255		Dominique Lebœuf	1	...	...	25	...	...	25	...	...	.....	0 3 1½	
256		François Raymond	1	...	...	25	...	...	25	...	...	.....	0 3 1½	
257		Aubert Charest	2	1	3	25	...	...	52	91	216	.....	0 6 1	
258		François Leduc, fils	1	5	...	25	...	...	37	50	...	.....	0 8 10¼	
259		Nérée Leduc, fils de François	1	5	...	25	...	...	37	50	...	.....	0 8 10¼	
260		Pierre Douville	2	...	...	25	...	...	50	...	...	.....	0 11 10½	
261		Cyr. et N. Leduc, fils de Pierre	...	...	...	...	...	...	34	75	...	.....	0 12 10½	

No. de référence.	No. du Terrier.	NOMS DES CENSITAIRES.	ETENDUE DE LA CONCESSION OU DU TERRAIN POSSÉDÉ. FRONT. Arpents.	Perches.	Pieds.	PROFONDEUR. Arpents.	Perches.	Pieds.	SUPERFICIE. Arpents.	Perches.	Pieds.	Emplacements ou Lots à bâtir, ou pour d'autres fins que pour des fins agricoles. VALEUR. £ s. d.	Montant de la Rente Constituée à être payée par le Censitaire. £ s. d.	Voyez référence au bas.
		Deuxième Concession au Nord de la Rivière Ste. Anne, Village Ste. Catherine.—(Suite.)												
262		Pierre Lebœuf	1	3	6	21			28				0 6 9	
263		Ephrem Charest	3			30			90				1 1 2½	
264		Joseph Charest	1			30			30				0 3 3½	
265		Paul Tessier, fils	2	2	9	30			67	50			0 16 1	
266		Job Tessier	2	2	9	30			67	50			0 15 8	
267		J. Bte. Grimard	2			30			60				0 14 3½	
268		Elie Grimard	1	5		30			45				0 10 7	
269		Olivier Grimard		7	9	30			22	50			0 5 3½	
270		Joseph Grimard, fils	1	7	9	30			52	50			0 12 3¼	
271		Do.	1	5		30			45				0 10 7	
272		David Grimard	1	2	9	30			37	50			0 8 9⅛	
273		François X. Chaurette	1	5		30			45				0 10 7	
274		Gaspard Tessier	1	5		31			46	50			0 10 7	
275		F. X. Vallée	2			21			42				0 14 3	
276		Jean N. Grimard	2			26			52				0 12 4	
277		François Beaudoin	2	6		25			65				0 15 5	
278		François Huot		5		25			12	50			0 2 11¾	
279		Alexis Vallée, père	1	5		25			37	50			0 8 11⅝	
280		George Douville	1	5		25			37	50			0 8 11¾	
281		Omer Tessier	1			25			25				0 5 11⅝	
282		Benjamin Douville		5		25			12	50			0 3 0	
283		Omer Tessier	2			25			50				0 12 0	
284		Pierre Grandbois	2			30			60				0 14 1	
285		Aimé Tessier	1	2	9	20			25				0 0 0¼	
286		François Tessier	1	2	9	20			25				0 0 0¼	
287		Joachim Douville	3			20			60				0 13 9¾	
288		Pierre et Joachim Gervais	2	5		30			75				0 11 8¼	
289		François Gervais							6				0 0 8¼	
		Troisième Concession au nord de la Rivière Ste. Anne.												
290		Dominique Rompré, fils d'Aug.	1	5		25			37	50			0 8 11½	
291		Do. J. Bte.	1	5		25			37	50			0 8 11½	
292		Antoine Charest	1	5		25			37	50			0 8 11½	
293		Claude Bigué, fils	1			25			25				0 5 11⅝	
294		Bélarmin et Frs. Perrault	1			25			25				0 5 11⅝	
295		Hilaire Laquerre	1			25			25				0 5 11¾	

No. de référence.	No. du Tenier.	NOMS DES CENSITAIRES.	ÉTENDUE DE LA CONCESSION OU DU TERRAIN POSSÉDÉ. FRONT. Arpents.	Perches.	Pieds.	PROFONDEUR. Arpents.	Perches.	Pieds.	SUPERFICIE. Arpents.	Perches.	Pieds.	Emplacements ou Lots à bâtir, ou pour d'autres fins que pour des fins agricoles. VALEUR. £ s. d.	Montant de la Rente Constituée à être payée par le Censitaire. £ s. d.	Augmentation ou Diminution.
		Troisième Concession au Nord de la Rivière Ste. Anne.— (Suite.)												
296		Nazaire Tessier	1			25			25				0 5 11¾	
297		Ls. Gonzague Tessier	2			25			50				0 12 0	
298		Cyprien Leduc	2			25			50				0 12 0	
299		Uldoric Lefèbvre	2			25			50				0 12 0	
300		David Leduc	2			25			50				0 12 0	
301		Pierre Lebœuf		5		25			12	50			0 3 0	
302		Prisque L. Dusablon		5		25			12	50			0 3 0	
303		Pierre Lebœuf		5		25			12	50			0 3 0	
304		Antoine Laquerre	1			25			25				0 5 11¾	
305		Joseph Charest, fils	2			25			50				0 12 0	
306		Adolphe Leduc	2			25			50				0 12 0	
307		Joseph Caron	2			25			50				0 12 0	
308		Zoël Perreault	2			25			50				0 12 0	
309		Honoré Deveau	3			25			75				0 16 11¾	
310		Isidore Charest	2			25			50				0 12 0	
311		Alexis Deveau	1			25			25				0 5 11¾	
312		Honoré Deveau	1			25			25				0 5 11¾	
313		Gilbert Rivard	2			24			48				0 12 0	
314		J. Bte. Grimard	3			27			81				0 19 1½	
315		Olivier Grimard	2	5		23	5		58	75			0 13 3	
316		Joseph Gervais	2			25			50				0 12 0	
317		Elie Tessier	2			25			50				0 12 0	
318		François Juineau	3			23			69				0 16 3½	
319		Les Seigneurs de Ste. Anne, (*terre non concédée*)												
320		Joseph Germain	1	5		25			37	50			0 8 10¾	
321		Louis Germain	1	5		30			45				0 8 10¾	
322		Abraham Lemerle	3			30			90				1 1 4	
323		Narcisse Bélanger	2			30			60				0 12 0	
324		Aimé Tessier	1	2	9	14			17	50			0 5 1½	
325		François Tessier	1	2	9	14			17	50			0 5 1½	
326		Veuve Joseph Charland	2	5		22			55				0 13 1½	
		Quatrième Concession au Nord de la Rivière Ste. Anne.												
327		Narcisse Bélanger	3			20			60				0 14 3½	
328		Modeste Grandbois	2			20			40				0 9 6	

No. de référence.	No. du Terrier.	NOMS DES CENSITAIRES.	ETENDUE DE LA CONCESSION OU DU TERRAIN POSSÉDÉ. FRONT. Arpents	Perches	Pieds.	PROFONDEUR. Arpents	Perches	Pieds.	SUPERFICIE. Arpents	Perches	Pieds.	Emplacements ou Lots à bâtir, ou pour d'autres fins que pour des fins agricoles. VALEUR. £ s. d.	Montant de la Rente Constituée à être payée par le Censitaire. £ s. d.	Voyez référence au bas.
		Quatrième Conc. au nord de la Rivière Ste. Anne.—(Suite.)												
329		Jos. et Ant. Douville	2			20			40				0 9 6	
330		Damase Hyvon	3			20			60				0 14 3½	
331		Modeste Grandbois, père	3			20			60				0 14 3½	
		Concession entre la Quatrième Concession et Ste. Elizabeth.												
332		Louis Baillargeon, fils	2			20			40				0 9 6	
333		Joseph Boisvert	2			20			40				0 9 6	
334		F. X. L. Rompré	2			20			40				0 9 6	
335		Augustin Baillargeon	2			20			40				0 9 6	
336		Casimir Leduc	2			20			40				0 9 6	
		Ste. Elizabeth, Première Concession.												
337		George Carleton Hale							11	50		2000 0 0	0 16 1	
338		Eusèbe Adam	1	5		11			11	50			0 3 1¼	
339		Joseph Adam	1	5		11			13				0 3 8½	
340		Hubert Devean	3			11			31	75			0 8 8	
341		Michel et Pierre Normandin	1	5		12			17	12	162		0 4 4½	
342		Veuve Daniel Normandin	1	5		12			17	12	162		0 4 4½	
343		Damase Rompré	1	5		12	7		17	30			0 4 0½	
344		Nazaire Rompré	1	5		12	7		19	5			0 4 4¾	
345		Vve. Joseph Lépine	3			15			45				0 11 2	
346		Cyprien Leduc	3			15			45				0 8 9¾	
347		Damase Rompré	3	7	9	16			60				0 10 11¼	
348		Michel Gendron	2		9	16			36				0 6 7	
349		Trefflé Leduc	3			16			48				0 8 9¾	
350		François Leduc	1	5		17			25	50			0 4 4¾	
351		Paul Leduc	1	5		17			25	50			0 4 4¾	
352		Théophile Germain	2			17			34				0 5 10½	
353		Joseph Fraser	2			17			34				0 5 10½	
354		Joseph Ebacherre, fils	3			17			51				0 11 2	
355		Pierre Hamelin	2			17			34				0 5 10½	
356		Valère Croteau	1	5		17	5		26	25			0 4 5	
357		Ferdinand Massicotte	1	5		17	5		26	25			0 4 5	
358		Edouard Fraser	1	5		7			10	50			0 2 7¼	
359		Maxime Fraser	1	5		23			34	50			0 7 11¾	
360		Do.	1	5		30			45				0 10 7	
361		Frs. Gaspard Dauth							51	65			0 11 10	
362		Léandre Massicotte	1	5		30			45				0 10 7	

No. de référence.	No. du Terrier.	NOMS DES CENSITAIRES.	ÉTENDUE DE LA CONCESSION OU DU TERRAIN POSSÉDÉ. FRONT. Arpents	Perches	Pieds.	PROFONDEUR. Arpents.	Perches.	Pieds.	SUPERFICIE. Arpents.	Perches	Pieds.	Emplacements ou Lots à bâtir, ou pour d'autres fins que pour des fins agricoles. VALEUR. £ s. d.	Montant de la Rente Constituée à être payée par le Censitaire. £ s. d.	Voyez référence au bas.
		Sainte Elizabeth, Première Concession.—(Suite.)												
363		François Cinq-Mars	1	5		30			45				0 10 7	
364		Do.	1	5		30			45				0 10 7	
365		Do.	1	5		30			45				0 10 7	
366		François Côté	1	5		30			45				0 10 7	
367		Thomas Patchel	1	5		30			45				0 10 7	
368		Louis Godon	1	5		30			45				0 10 7	
369		Thomas McCord	1	5		5			7	50			0 1 9½	
370		Olivier Laflèche	1	5		25			37	50			0 8 9½	
371		G. C. Hale	6			30			180				1 0 0	
372		Jean Bte. Lefébvre	3			30			90				0 8 10	
373		Jean Trottier	1	7	9	30			52	50			0 14 3½	
374		Louis Massicotte	2			30			60				0 14 3½	
375		Hubert Jacob	2			30			60				0 14 3½	
376		Joseph Trottier	1	5		30			45				0 10 7	
377		Joseph Courtois	1	5		30			45				0 10 7	
378		Laurent Croteau	1	5	6¾	30			46	12	162		0 10 7	
379		Joseph Leduc	1	4	11¼	30			43	87	162		0 10 7	
380		Narcisse Côté	1	5		30			45				0 10 7	
381		Jean Vézina	1	5		30			45				0 10 7	
382		Do.		5		30			15				0 3 6¾	
383		Joseph Pronosvost	1	5		30			45				0 10 7	
384		F. X. Laquerre	1			30			30				0 7 1	
385		Delphis Despins	1	5		30			45				0 10 7	
386		Dieudonné Courtois	1	5		30			45				0 10 7	
387		Cyprien Fraser	2			30			60				0 15 1½	
388		Maxime Fraser	2			30			60				0 15 1½	
389		Jean Côté	1	5		30			45				0 10 7	
390		Joseph Houle	1	5		30			45				0 10 7	
		Village Ste. Elizabeth, Deuxième Concession.												
391		Augustin Baillargeon		5		18			9				0 1 10¼	
392		David Baillargeon		5		18			9				0 1 10¼	
393		Alexis Paschal Tessier	1			5			5				0 0 11¼	
394		Représentants Antoine Perrin		5		23			11	50			0 2 4¼	
395		François Smith		5		23			11	50			0 2 4¼	
396		Isidore Charest	1			23			23				0 4 8½	

Emplacements ou Lots à bâtir, ou pour d'autres fins que pour des fins agricoles. VALEUR.	Montant de la Rente Constituée à être payée par le Censitaire.	Voyez référence au bas.
£ s. d.	£ s. d.	
.....	0 10 7	
.....	0 10 7	
.....	0 10 7	
.....	0 10 7	
.....	0 10 7	
.....	0 10 7	
.....	0 1 9½	
.....	0 8 9½	
.....	1 0 0	
.....	0 8 10	
.....	0 14 3½	
.....	0 14 3½	
.....	0 14 3½	
.....	0 10 7	
.....	0 10 7	
.....	0 10 7	
.....	0 10 7	
.....	0 10 7	
.....	0 10 7	
.....	0 3 6¼	
.....	0 10 7	
.....	0 7 1	
.....	0 10 7	
.....	0 10 7	
.....	0 15 1½	
.....	0 15 1½	
.....	0 10 7	
.....	0 10 7	
.....	0 1 10¼	
.....	0 1 10¼	
.....	0 0 11¼	
.....	0 2 4¼	
.....	0 2 4¼	
.....	0 4 8½	

No. de référence.	No. du Terrier.	NOMS DES CENSITAIRES.	ÉTENDUE DE LA CONCESSION OU DU TERRAIN POSSÉDÉ. FRONT. Arpents.	Perches.	Pieds.	PROFONDEUR. Arpents.	Perches.	Pieds.	SUPERFICIE. Arpents.	Perches.	Pieds.	Emplacements ou Lots à bâtir, ou pour d'autres fins que pour des fins agricoles. VALEUR.	Montant de la Rente Constituée à être payée par le Censitaire.	Voyez référence au bas.
												£ s. d.	£ s. d.	
		Village Ste. Elizabeth, Deuxième Concession.—(Suite.)												
397		Onésime Perrault	1			25			23	50		.....	0 3 11	
398		René Cadot	1			24			2	50		.....	0 3 11	
399		Bélarmin Cadot	1			24			22	50		.....	0 3 11	
400		Roch Montreuil	1	5		25			36			.....	0 7 10¼	
401		Jean Bte. Garneau	1	5		25			36			.....	0 5 0	
402		Pierre Vocelle	3			26			75			.....	0 13 8	
403		Eusèbe Adam	1	5		25			36			.....	0 6 8½	
404		Alexis Leduc	1	5		20			27	25		.....	0 6 7½	
405		Narcisse Fraser							1			.....	0 0 1	
406		Alexis Leduc	1			26			26			.....	0 4 9	
407		Calixte Parre	2			21	5		43			.....	0 7 11½	
408		Damase Rompré							4	75		.....	0 1 2	
409		Les Seigneurs de Ste. Anne, (*terre non concédée*)										.....	.....	
410		Eusèbe Adam	1	5		21	3		31	95		.....	0 7 5½	
411		Veuve Jos. Lépine	1	5		21	3		31	95		.....	0 7 5½	
412		Veuve Jos. Asselin	3			20	4		61	20		.....	0 11 5	
413		Ls. Gonzague Tessier	1	5		21			31	50		.....	0 7 3	
414		Ls. Marc Tessier	1	5		21			31	50		.....	0 7 3	
415		Alexis P. Tessier	3			17	6		52	80		.....	0 14 5	
416		Benjamin Garceau	1			17	6		17	60		.....	0 4 2	
417		Elzéar Baribeault	1			18			18			.....	0 4 2	
418		Hubert Leduc		9		19			17	10		.....	0 3 7¼	
419		Dominique Rompré		9		21			18	90		.....	0 3 7¼	
420		Narcisse Hamelin	1	8		17			30	60		.....	0 7 3	
421		Valère Croteau	1	5		19			28	50		.....	0 6 10	
422		Ferdinand Massicotte	1	5		19			28	50		.....	0 6 10	
		Côte St. Charles, Premier Rang.												
423		Pierre Trottier	2	5	9	10			23	75		.....	0 5 7½	
424		George Pronosvost	2	2		10			22	87	162	.....	0 5 7½	
425		François Jacob	3			13	3	6	40			.....	0 9 6½	
426		Michel Jacob	1	5		6	6	12	10			.....	0 2 4¾	
427		David Cossette	1	5		6	6	12	10			.....	0 2 4¾	
428		J. Bte. Lefèbvre	3			10			30			.....	0 0 0¼	
429		Edouard Lefèbvre	3			10			30			.....	0 0 0¼	
430		Pierre Jacob	3			10			30			.....	0 7 2	

No. de référence.	No. du Terrier.	NOMS DES CENSITAIRES.	ÉTENDUE DE LA CONCESSION OU DU TERRAIN POSSÉDÉ — FRONT. Arpents.	Perches.	Pieds.	PROFONDEUR. Arpents.	Perches.	Pieds.	SUPERFICIE. Arpents.	Perches.	Pieds.	Emplacements ou Lots à bâtir, ou pour d'autres fins que pour des fins agricoles. VALEUR. £ s. d.	Montant de la Rente Constituée à être payée par le Censitaire. £ s. d.	Voyez page suivante.
		Côte St. Charles, Premier Rang.—(Suite.)												
431		François Jacob	3			10			30				0 7 2	
432		Do.	3			10			30				0 7 2	
433		Ignace Frigon	3			10			30				0 7 2	
434		François Frigon	1	5		15			22	50			0 5 4¼	
435		Jean Massicotte	1	5		15			22	50			0 5 4¼	
436		Do.	3			5			15				0 3 6¾	
437		Do.		7	9	20			15				0 3 6¾	
438		Augustin Massicotte		7	9	20			15				0 3 6¾	
439		Jean Massicotte	1	5		16			24				0 5 8¾	
440		David Cossette	1	5		4			6				0 1 5¼	
441		Pierre Cloutier	1	5		20			30				0 7 2	
442		Hubert Cloutier	1	5		20			30				0 7 2	
443		Augustin Massicotte	3			4			11	10			0 2 10	
444		François Cossette							18	90			0 4 3¾	
445		François Trudel	3			10			30				0 7 2	
446		Ovide Trudel	3			20			60				0 10 0	
447		Louis Gagnon	1	5		20			30				0 7 1½	
448		Flavien Gravel	1	5		20			30				0 7 1½	
449		Olivier Trudel	3			20			60				0 14 3¾	
450		Modeste Nobert	3			20			60				0 14 3¾	
451		Nérée Nobert	3			20			60				0 14 3¾	
452		Do.	3			20			60				0 14 3¾	
453		Joseph Jacob	2	5		20			50				0 11 11	
454		Pierre Jacob		5		20			10				0 2 4¾	
455		Joseph Massicotte	3			20			60				0 14 3¾	
456		Archange Baril	3			20			60				0 14 3¾	
457		Joseph Cossette	2			20			40				0 9 6½	
458		Noé Cossette	1			20			20				0 4 9¼	
459		Do.	1			20			20				0 4 9¼	
460		George Cossette	2			20			40				0 9 6½	
461		Urbain Cossette	1	5		20			30				0 7 2	
462		Do.	1			20			20				0 4 9¼	
463		David Bigué Nobert		7	9	20			15				0 3 7¼	
464		Hubert Nobert	1	5		20			27	50			0 6 7	
465		Joseph Frigon							2	50		35 0 0	0 0 7	
466		F. X. Cossette ou F. X. Frigon	1			20			20				0 4 9¼	

No. de référence.	No. du Terrier.	NOMS DES CENSITAIRES.	ÉTENDUE DE LA CONCESSION OU DU TERRAIN CONCÉDÉ. FRONT. Arpents	Perches	Pieds	PROFONDEUR. Arpents	Perches	Pieds	SUPERFICIE. Arpents	Perches	Pieds	Emplacements ou Lots à bâtir, ou pour d'Autres fins que pour des fins agricoles. VALEUR	Montant de la Rente Constituée à être payée par le Censitaire. £	s.	d.	Voyez référence au titre
		Côte St. Charles, Premier Rang.—(Suite.)										£ s. d.				
467		Thomas Gagnon	1			20			20				0	4	9¼	
468		Epiphane Gagnon		5		20			50				0	11	11	
469		Isidore Gagnon	3			20			60				0	14	3¾	
470		Louis Gagnon	1	5		20			30				0	7	2	
471		Frs. Jacob, fils de Pierre	1	5		20			30				0	7	2	
472		Daniel Fraser				20			40				0	12	3	
473		Michel Massicotte	2			20			40				0	5	0	
474		François Pronosvost	2			20			40				0	12	3	
475		Vve. J. Neilson et ses enfants	3			20			6				0	10	0	
476		Thomas Patchel	3			20			60				0	14	3¾	
477		Vve. E. McCord et ses enfants	6			20			120				1	8	3	
478		Vve. J. Neilson Do.	3			20			60				0	10	0	
479		Antoine Charest	3			20			60				0	14	3¾	
480		Ignace Giroux	3			20			60				0	14	3¾	
481		Jacques Deveau	3			20			60				0	14	3¾	
482		Les Seigneurs de Ste. Anne (*terre non concédée*)														
483		François Leduc	1	3	6	20			26	66	216		0	6	4	
484		Joseph Charest, fils	1	3	6	20			26	66	216		0	6	4	
485		Pierre Douville	1	3	6	20			26	66	216		0	6	4	
486		Louis Baillargeon	6			20			120				1	8	7	
		Côte Saint Charles, Deuxième Rang.														
487		David Cossette	1			20			20				0	4	9¼	
488		Joseph Houde	1			20			20				0	4	9¼	
489		Antoine Désaulnier	1			20			20				0	4	9¼	
490		Louis Lefèbvre, fils	1			13	3	6	13	33	108		0	3	1⅝	
491		François Lefèbvre	1			6	6	12	6	66	216		0	1	7	
492		Hypolite Lefèbvre	1			20			20				0	4	9¼	
493		Joseph Pronosvost	1			20			20				0	4	9¼	
494		Joseph Désaulnier	1			20			20				0	4	9¼	
495		François Lefèbvre	1	5		6	6	12	10				0	2	4⅝	
496		Louis Lefèbvre	1	5		13	3	6	20				0	4	9¼	
497		Laurent Lefèbvre	1	5		20			30				0	7	2	
498		Olivier Frigon	3			20			60				0	14	3¾	
499		Hypolite Lefèbvre	3			20			60				0	14	3¾	
500		Joseph Cloutier, fils	3			20			60				0	14	3¾	

No. de référence.	No. du Terrier.	NOMS DES CENSITAIRES.	ÉTENDUE DE LA CONCESSION OU DU TERRAIN POSSÉDÉ. FRONT. Arpents.	Perches.	Pieds.	PROFONDEUR. Arpents.	Perches.	Pieds.	SUPERFICIE. Arpents.	Perches.	Pieds.	Emplacements ou Lots à bâtir, ou pour d'autres fins que pour des fins agricoles. VALEUR. £ s. d.	Montant de la Rente Constituée à être payée par le Censitaire. £ s. d.	Voyez référence au bas.
		Côte St. Charles, Deuxième Rang.—(Suite.)												
501		Hubert Baribault	3	...	...	20	...	...	60	...	...	.....	0 14 3¾	
502		Augustin Massicotte	1	5	...	20	...	...	30	...	...	.....	0 7 2	
503		Hilaire Frigon	1	5	...	20	...	...	30	...	...	.....	0 7 2	
504		Ovide Trudel	3	...	...	20	...	...	60	...	...	.....	0 10 0	
505		Louis Gagnon	1	5	...	20	...	...	30	...	...	.....	0 7 1½	
506		Flavien Gravel	1	5	...	20	...	...	30	...	...	.....	0 7 1½	
507		Frs. Xav. Trudel	1	5	...	20	...	...	30	...	...	.....	0 7 1½	
508		Hilaire Frigon	...	7	9	20	...	...	15	...	...	.....	0 3 6½	
509		Pierre Hyvon	...	7	9	20	...	...	15	...	...	.....	0 3 6½	
510		Modeste Bigué Nobert	3	...	...	20	...	...	60	...	...	.....	0 14 3½	
511		Les Seigneurs de Ste. Anne, (*terre non concédée*)	...	...	...	...	...	...	...	...	...	.....	.....	
512		Louis Gendron, fils	3	...	...	20	...	...	60	...	...	.....	0 14 3½	
		Côte St. Charles, Troisième Rang.												
513		Amable Lafontaine	3	...	...	20	...	...	60	...	...	.....	0 14 3½	
514		Joseph Lafontaine	3	...	...	20	...	...	60	...	...	.....	0 14 3½	
		Concession de la Rivière Batiscan, côté sud.												
515		Pierre Gervais, fils	...	...	...	...	...	...	52	...	...	.....	0 12 3	
516		Jean Ayotte	...	...	...	...	...	...	69	12	162	.....	0 15 11½	
517		Noël Lafontaine	1	...	...	20	...	...	20	...	...	.....	0 4 8	
518		Raphaël Veillet	...	...	...	...	...	...	69	12	162	.....	0 15 11½	
519		Noël Lafontaine	3	...	...	20	...	...	60	...	...	.....	0 14 3¾	
520		Etienne Veillet	3	...	...	20	...	...	55	50	...	.....	0 13 2¼	
521		Adolphe Lebœuf	...	...	...	...	...	...	4	50	...	.....	0 1 1½	
522		Do.	1	5	...	20	...	...	30	...	...	.....	0 7 2	
523		Do.	2	5	...	20	...	...	50	...	...	.....	0 11 10¼	
524		Do.	2	...	...	20	...	...	40	...	...	.....	0 9 6½	
525		Do.	3	...	...	20	...	...	60	...	...	.....	0 14 3¾	
526		Joseph Germain, père	3	...	...	20	...	...	60	...	...	.....	0 14 3¾	
527		Israël Veillet	1	5	...	20	...	...	30	...	...	.....	0 7 2	
528		Charles Leblanc	1	5	...	20	...	...	30	...	...	.....	0 7 2	
529		Menette Perron	1	5	...	20	...	...	30	...	...	.....	0 7 2	
530		Israël Veillet	1	5	...	20	...	...	30	...	...	.....	0 7 2	
531		Narcisse Thifault	3	...	...	20	...	...	60	...	...	.....	0 14 3¾	
532		Firmin Thifault	3	...	...	20	...	...	60	...	...	.....	0 14 3¾	

No. de référence.	No. du Terrier.	NOMS DES CENSITAIRES.	ÉTENDUE DE LA CONCESSION OU DU TERRAIN POSSÉDÉ. FRONT. Arpents.	Perches.	Pieds.	PROFONDEUR. Arpents.	Perches.	Pieds.	SUPERFICIE. Arpents.	Perches.	Pieds.	Emplacements ou Lots à bâtir, ou pour d'autres fins que pour des fins agricoles. VALEUR. £ s. d.	Montant de la Rente Constituée à être payée par le Censitaire. £ s. d.	Voyez référence au bas.
		Concession de la Rivière Batiscan, côté sud.—(Suite.)												
533		Modeste Grandbois	3			20			60				0 14 3¾	
534		J. Bte. Thifault	3			20			60				0 14 3¾	
535		Pierre Thifault	3			20			60				0 14 3¾	
536		Eustache Delisle	3			20			60				0 14 3¾	
537		Augustin Thifault, fils	3			20			60				0 14 3¾	
538		F. X. Germain, père	3			20			59	25			0 14 3	
539		Albert Germain		5		1	5			75			0 0 0¾	
540		F. X. Germain, fils		5		20			10				0 2 4¾	
541		Albert Germain	3			20			60				0 14 3¾	
542		Alexis Perron	1	5		20			30				0 7 2	
543		Veuve Augustin Carpentier	1	5		20			30				0 7 2	
544		Joseph Perron	3			20			60				0 14 3¾	
545		Charles Bedard	3			20			60				0 14 3¾	
546		Pierre Baillargeon	3			20			60				0 14 3¾	
		Concession de la Rivière Batiscan, côté nord.												
547		Vital Lambert							36				0 1 0¾	
548		Pierre Trépanier		1		9				90			0 0 0¼	
549		Joseph Dionne	1	2					10	80			0 0 0½	
550		Jean Lafontaine		7	9				3	86	81		0 1 3½	
551		Jos. Germain, père		7	9				5	61	81		0 1 4½	
552		Louis Germain		7	9				5	86	81		0 1 5½	
553		Jean Lafontaine		7	9				6	11	81		0 1 6½	
554		Vital Lambert	2						18	80			0 4 7	
555		Louis Germain	2	5					24	5	162		0 5 11	
556		Michel Asselin	3						42	45			0 9 5½	
557		Joseph Charest	4						75	50			0 17 10	
558		Cyrille Lefèbvre	3						71	55			0 17 4	
559		Joseph Germain, fils	2						52	60			0 12 0	
560		Jean Perron	1						26	80			0 6 2½	
561		Charles Perron	2						50	50			0 12 1	
562		David Trudel							1				0 0 1¼	
563		Blase Trudel							1				0 0 1¼	
564		Veuve Louis Proteau							1	10		15 0 0	0 0 1¼	

No. de référence.	No. du Terrier.	NOMS DES CENSITAIRES.	ÉTENDUE DE LA CONCESSION OU DU TERRAIN POSSÉDÉ. FRONT. Arpents.	Perches.	Pieds.	PROFONDEUR. Arpents.	Perches.	Pieds.	SUPERFICIE. Arpents.	Perches.	Pieds.	Emplacements ou Lots à bâtir, ou pour d'autres fins que pour des fins agricoles. VALEUR. £ s. d.	Montant de la Rente Constituée à être payée par le Censitaire. £ s. d.	Voyez référence au lots.
		Concession de la Rivière Batiscan, côté nord.—(Suite.)												
565		Michel Asselin	2						58	10			0 10 4½	
566		Isidore Perron	2						49	5			0 9 11	
567		Jean Perron	2			20			40				0 9 6½	
568		Isidore Laquerre	3			20			60				0 14 3	
569		F. X. Charest	1	5		20			30				0 7 2	
570		Laurent Veillet	1	5		20			30				0 7 2	
571		Pierre Trépanier	3			20			60				0 14 3	
572		David Charest	2			20			40				0 9 6½	
573		Gilbert Lambert	2			20			40				0 9 6½	
574		Paul Asselin	2			20			40				0 9 6½	
575		Octave Lafontaine	2			20			20				0 9 6½	
576		Casimir Tessier	3			60			20				0 14 3	
											£	7391 0 0	181 12 6¾	

PROVINCE DU CANADA,
BAS CANADA.

Je, soussigné, JOSEPH EDOUARD TURCOTTE, un des commissaires en vertu de l'acte seigneurial de 1854, certifie avoir fait, conformément a la loi, le présent Cadastre de la Seigneurie de Ste. Anne de la Pérade. Et maintenant en procédant à clore, comme je clos finalement, par les présentes, le dit cadastre, je fixe la valeur totale des divers droits et biens lucratifs de la dite Seigneurie aux sommes suivantes, viz :

	$	cts.
1o. Valeur des cens et rentes	12108	54
2o. Valeur des lods et ventes :		
Pour la classe des fonds agricoles	3572	62
Pour la classe des emplacements	543	75
3o. Valeur du moulin banal	6000	00
4o. Valeur des manoir et domaine seigneuriaux	5000	00
5o. Valeur des terres non-concédées qui ne sont pas commuées	8000	00
	$ 35224	91

Les Seigneurs n'ont droit à aucune autre indemnité et il n'y a aucuns autres droits ni biens lucratifs à estimer dans cette dite Seigneurie, outre ceux qui apparaissent et qui sont énumérés ci-dessus.

De sorte que la valeur totale de la dite Seigneurie se trouve être de la somme de trente-cinq mille deux cent vingt-quatre piastres et quatre-vingt-onze centins, à laquelle somme je la fixe.

Daté à Ste. Anne de la Pérade, le 27 Octobre, 1857.

J. E. TURCOTTE,
Commissaire.

E DE LA PÉRADE.

nplacements Lots à bâtir, ou pour l'autres fins te pour des ns agricoles.	Montant de la Rente Constituée à être payée par le Censitaire.	Voyez re-renvoi au bas.
VALEUR.		
£ s. d.	£ s. d.	
.....	0 10 4¼	
.....	0 9 11	
.....	0 9 6½	
.....	0 14 3¾	
.....	0 7 2	
.....	0 7 2	
.....	0 14 3¾	
.....	0 9 6½	
....	0 9 6½	
.....	0 9 6½	
.....	0 9 6½	
.....	0 14 3¾	
391 0 0	181 12 6¾	

u de l'acte seigneurial de gneurie de Ste. Anne de la s présentes, le dit cadastre, ux sommes suivantes, viz :

	$	cts.
.....	12108	54
.....	3572	62
.....	543	75
.....	6000	00
.....	5000	00
.....	8000	00
	$ 35224	91

s droits ni biens lucratifs à érés ci-dessus.
omme de trente-cinq mille e la fixe.

RCOTTE,
Commissaire.

R VINCE DU CANADA,
BAS CANADA.
DISTRICT DES TROIS RIVIÈRES.

Dans la Cour pour la Révision des Cadastres faits en vertu de l'Acte Seigneurial de 1854 et ses amendements.

MERCREDI, le Vingt-neuvième jour d'Août, mil huit cent soixante.

PRÉSENTS :

S. LELIÈVRE,
C. DELAGRAVE, } Ecuyers, Commissaires-Réviseurs.

D'après le jugement de cette cour, rendu ce jour, le présent cadastre est corrigé, réformé et amendé ainsi qu'il suit, savoir :

1o. Une somme annuelle de cinq cent douze piastres est accordée aux seigneurs de cette Seigneurie, comme indemnité pour la perte leur résultant de l'abolition de leur droit de banalité et droit exclusif d'avoir des moulins dans leur dite seigneurie.

2o. Quant au surplus des matières et choses contenues dans le présent cadastre, il est confirmé et maintenu tel que fait, fixé et établi par le commissaire chargé de la confection du dit cadastre, et tel que le tout apparaît actuellement au dit cadastre.

Et en foi de tout ce que dessus nous avons signé,

S. LELIÈVRE,
C. DELAGRAVE,
Commissaires-Réviseurs.

Province du Canada,
Bas Canada.

Je, soussigné, JOSEPH EDOUARD TURCOTTE, un des Commissaires en vertu de l'Acte Seigneurial Refondu, ai fait, en triplicata et conformément à la loi, le présent cadastre abrégé de la seigneurie de Ste. Anne la Pérade.

Les rentes constituées, payables aux seigneurs de cette seigneurie par les censitaires d'icelle, et la valeur des droits casuels, pour l'abolition desquels une indemnité est accordée, par le gouvernement de cette Province, aux dits seigneurs, pour le rachat du droit de lods et ventes et du droit de banalité, sont celles qui apparaissent au présent cadastre, tel qu'amendé et corrigé par le jugement de la cour de révision.

De plus les droits de la couronne, dans cette seigneurie, consistent dans le droit de quint, lequel droit de quint est computé en formant une année commune sur le quint accru dans le Bas Canada, pendant les vingt-cinq années immédiatement antérieures à la passation de l'acte seigneurial de 1854, et réparti sur la dite seigneurie, en vertu des dispositions du dit acte, et se monte à une somme annuelle de trente-deux piastres et quatre-vingt-un centins..... $32 81

Et en foi de tout ce que dessus j'ai signé.

Montréal, 24 Janvier, 1861.

Commissaire sous l'Acte Seigneurial Refondu.

QUÉBEC:

Imprimé par STEWART DERBISHIRE et GEORGE DESBARATS, Imprimeur de Sa Très-Excellente Majesté la Reine.

1861.

E DE LA PÉRADE.

tu de l'Acte Seigneurial
é de la seigneurie de Ste.

s censitaires d'icelle, et la
, par le gouvernement de
lu droit de banalité, sont
ent de la cour de révision.

droit de quint, lequel droit
Bas Canada, pendant les
de 1854, et réparti sur la
e annuelle de trente-deux
..... $32 81

l, 24 Janvier, 1861.

te Seigneurial Refondu.

xcellente Majesté la Reine.

No. 69.

CANADA, B. C.

Procédés sous l'Acte Seigneurial de 1854 et ses amendements.

CADASTRE ABRÉGÉ

DE LA PARTIE DE LA

SEIGNEURIE DE ST. FRANCOIS DU LAC,

POSSÉDÉE PAR LES HÉRITIERS WURTELE, LEGENDRE ET DELISLE,
ET PAR MICHEL LEMAITRE, Ecuyer.

Fait le 24 Janvier, 1862, par HENRY JUDAH, Ecuyer, Commissaire.

ERRATA.

No. de référence.		Nature de l'Erreur.			
727	Nom.....	*au lieu de*	Despine.....	*lisez*	Despins
751	Superficie.....	"	30 perches.....	"	50 perches
788	Do.	"	30 perches.....	"	50 perches
947	Rente Constituée.....	"	£0 0 4½.....	"	£0 0 6½
1025	Superficie	"	½ arpent.....	"	1½ arpent

No. de référence.	No. du Plan.	NOMS DES CENSITAIRES.	ÉTENDUE DE LA CONCESSION OU DU TERRAIN POSSÉDÉ. FRONT. Arpents.	Perches.	Pieds.	PROFONDEUR. Arpents.	Perches.	Pieds.	SUPERFICIE. Arpents.	Perches.	Pieds.	Emplacements ou Lots à bâtir, ou pour d'autres fins que pour des fins agricoles. VALEUR. £ s. d.	Montant de la Rente Constituée à être payée par le Censitaire. £ s. d.	Voyez référence au bas.
		Les Islets Percés.												
1	1	Louis Descheneau							32				0 4 0½	
2	2	Adolphe Rousseau							8				0 1 0½	
3	3	Alfred Rousseau							8				0 1 0½	
4	4	Jean Lalancette							2	50			0 1 0½	
5	5	Jean Bte. Lafleur							2	50			0 1 0½	
6	6	John Bernier	1			3			3				0 3 9	
7	7	François Lauzière		7	9	3			2	25			0 1 0½	
8	8	George Contois		7	9	3			2	25			0 1 0½	
9	9	Stanislas Gill							5				0 1 8½	
10	10	Louis Gill							3				0 3 9½	
11	11	Jacques Joseph Gill							2	50			0 1 8½	
12	12	Théophile Desmarais Desbois							3				0 2 6½	
13	13	Louis Cartier Lafrance	1	3		3	5		5	25			0 2 6½	
14	14	Joseph Côté	1	5		3	5		5	25			0 2 6½	
15	15	Louis Crevier	1	5		3	5		5	25			0 2 6½	
16	16	Louis Allard	3			3			9				0 5 10½	
17	17	Olivier Grenier		7	9	3			2	25			0 2 0½	
18	18	Maxime Delouis		7	9	3			2	25			0 2 0½	
19	19	Louis Cartier, fils							3				0 3 0½	
20	20	Edouard Despins		5		2			1				0 0 3	
21	21	Josepn Théophile Cartier		5		2			1				0 0 3	
22	22	Joseph Courchène		5		2			1				0 0 3	
23	23	Louis Crevier		5		2			1				0 0 3	
24	24	Joseph Courchène		5		2			1				0 0 3	
25	25	Augustin Cartier		7	9	2	5		1	87.162			0 0 6	
26	26	Moïse Cartier		7	9	2	5		1	87.162			0 0 6	
27	27	Jos. Cartier, fils de Jean Bte.	1			2	5		2	50			0 0 6	
28	28	Pierre Cartier							5				0 1 1½	
29	29	Louis Cartier							5				0 1 1½	
30	30	Jean Bte. Courchène	2			2			4				0 1 0½	
31	31	Moïse Cartier	2			2			4				0 1 0½	
32	32	George Contois							6				0 3 4½	
33	33	Jos. Courchène, fils de J. Bte.							5				0 1 3½	
34	34	Joseph Giguère							4				0 0 5½	
35	35	Basile Cardin							5				0 1 3½	

lisez Despins
" 50 perches
" 50 perches
" £0 0 6½
" 1½ arpent

1 *St. François du Lac. No.* 69.

No. de référence.	No. du Plan.	NOMS DES CENSITAIRES.	ÉTENDUE DE LA CONCESSION OU DU TERRAIN POSSÉDÉ. FRONT. Arpents.	Perches.	Pieds.	PROFONDEUR. Arpents.	Perches.	Pieds.	SUPERFICIE. Arpents.	Perches.	Pieds.	Emplacements ou Lots à bâtir, ou pour d'autres fins que pour des fins agricoles. VALEUR £ s. d.	Montant de la Rente Constituée à être payée par le Censitaire. £ s. d.	Voyez référence au Plan.
		Les Islets Percés.—(Suite.)												
36	36	Joseph Salvat							9				0 5 0½	
37	37	Joseph Labonté							6				0 5 0½	
38	38	Joseph Desautels							5				0 2 6½	
39	39	Jean Lalancette							20				0 6 0	
40	40	Jos. Larivière, fils de Michel.							5				0 1 8½	
41	41	Michel Couturier							5				0 1 8½	
42	42	Louis Pétrin							5				0 2 6½	
43	43	Veuve François Pétrin							5				0 2 6½	
44	44	Joseph Paulhus							5				0 2 6½	
45	45	Latraverse							5				0 2 6½	
46	46	Louis Bibeau							5				0 2 6½	
47	47	Louis Cartier St. Antoine							5				0 0 9½	
48	48	Joseph M. Côté							20				0 3 0	
49	49	Jean Bte. Labonté							5				0 2 6½	
50	50	Joseph Villiard							5				0 2 6½	
51	51	Félix Parent							5				0 2 6½	
52	52	Louis Cartier Cayette							5				0 2 6½	
53	53	Paul Lavallée							5				0 2 6½	
54	A	Veuve P. J. Chevrefils							11				0 5 0½	
55	B	Héritiers Paulet							30				0 10 0½	
56	C	Eno Milette							6				0 2 6½	
57	D	Et. Thomas Provençal							6				0 2 6½	
58	E	Louis Provençal							6				0 2 6½	
59	F	Maxime Brouillard							7	50			0 2 6½	
60	G	Michel Brouillard							7	50			0 2 6½	
61	54	François Lachapelle							1				0 0 2½	
62	55	Ignace Péloquin							10				0 1 8½	
63	56	Augustin Péloquin							10				0 1 8½	
64	57	François Lachapelle							4				0 2 6½	
65	58	Jean Lalancette							7				0 0 6	
66	59	François Salvaye								25			0 0 1	
67	60	Noël Gauthier							1				0 0 3	
68	61	Octave Sylvestre							1				0 0 3	
69	62	Noël Fourquin							9				0 2 1	
70	63	Pierre Salvaye							6				0 2 6½	

Emplacements ou Lots à bâtir, ou pour d'autres fins que pour des fins agricoles. VALEUR	Montant de la Rente Constituée à être payée par le Censitaire.	Voyez référence au bas.
£ s. d.	£ s. d.	
.....	0 5 0½	
.....	0 5 0½	
.....	0 2 6½	
.....	0 6 0	
.....	0 1 8½	
.....	0 1 8½	
.....	0 2 6½	
.....	0 2 6½	
.....	0 2 6½	
.....	0 2 6½	
.....	0 2 6½	
.....	0 0 9½	
.....	0 3 0	
.....	0 2 6½	
.....	0 2 6½	
.....	0 2 6½	
.....	0 2 6½	
.....	0 2 6½	
.....	0 5 0½	
.....	0 10 0½	
.....	0 2 6½	
.....	0 2 6½	
.....	0 2 6½	
.....	0 2 6½	
.....	0 2 6½	
.....	0 0 2½	
.....	0 1 8½	
.....	0 1 8½	
.....	0 2 6½	
.....	0 0 6	
.....	0 0 1	
.....	0 0 3	
.....	0 0 3	
.....	0 2 1	
.....	0 2 6½	

No. de référence.	No. du Plan.	NOMS DES CENSITAIRES.	ÉTENDUE DE LA CONCESSION OU DU TERRAIN POSSÉDÉ. FRONT. Arpents.	Perches.	Pieds.	PROFONDEUR. Arpents.	Perches.	Pieds.	SUPERFICIE. Arpents.	Perches.	Pieds.	Emplacements ou Lots à bâtir, ou pour d'autres fins que pour des fins agricoles. VALEUR.	Montant de la Rente Constituée à être payée par le Censitaire.	Voyez référence au bas.
												£ s. d.	£ s d.	
		Les Islets Percés.—(Suite.)												
71	64	Joseph Letendre.....	...	...	...	...	...	...	34	...	...	.....	0 2 6½	
		Concession de la Pointe du Nord-Est.												
72	65	Félix Brouillard.....	...	...	...	...	...	...	10	...	...	.....	0 0 10½	
73	66	Régis Pélissier.....	1	...	...	4	5	...	4	50	...	.....	0 0 5½	
74	67	Joseph Rousseau et Régis Parenteau	1	...	...	4	5	...	4	50	...	.....	0 0 5½	
75	68	Louis Caya.....	1	5	...	4	...	...	6	...	...	.....	0 0 8	
76	69	Michel Danis, fils de Louis..	1	...	...	4	...	...	4	...	...	.....	0 0 5½	
77	70	Joseph Rousseau et Régis Parenteau	...	5	...	4	...	...	2	...	...	.....	0 0 3	
78	71	François Salois dit Caya.....	...	5	...	4	...	...	2	...	...	.....	0 0 3	
79	72	Jacques Fourquin.....	1	5	...	4	...	...	6	...	...	.....	0 0 8	
80	73	Joseph Joyal.....	1	...	...	4	...	...	4	...	...	.....	0 0 5½	
81	74	Joseph Hébert.....	...	5	...	4	...	...	2	...	...	.....	0 0 3	
82	75	Félix Brouillard.....	1	...	...	4	5	...	4	50	...	.....	0 0 5½	
83	76	Pierre Brouillard.....	1	...	...	4	5	...	4	50	...	.....	0 0 5½	
84	77	Michel Brouillard	1	...	...	4	5	...	4	50	...	.....	0 0 5½	
85	78	Joseph Parenteau.....	...	5	...	5	...	...	2	50	...	.....	0 0 3	
86	79	Félix Brouillard.....	...	...	...	...	...	...	2	50	...	.....	0 0 3	
87	80	Jean Bte. Lebrun.....	...	5	...	6	...	...	3	...	...	.....	0 0 3	
88	81	Bonaventure Lebrun.....	...	5	...	6	...	...	3	...	...	.....	0 0 3	
89	82	Louis Brouillard.....	...	5	...	6	...	...	3	...	...	.....	0 0 3	
90	83	Joseph Léveillé (Doré).....	...	7	9	5	...	...	3	75	...	.....	0 0 4	
91	84	François Loizeau dit Cardin.	1	...	...	5	...	...	5	...	...	.....	0 0 5½	
92	85	Michel Fourquin.....	1	5	...	5	...	...	7	50	...	.....	0 0 8	
93	86	Joseph Hébert.....	...	...	...	...	...	...	1	50	...	.....	0 0 5½	
94	87	Régis Pélissier ou Représs'ts..	...	...	...	...	...	...	....	50	...	.....	0 0 0½	
		La Grande Baie de Saint François.												
95	88	André Cartier (Canon).....	3	...	...	2	...	...	6	...	...	.....	0 1 6½	
96	89	Pierre Cartier.....	2	...	...	2	...	...	4	...	...	.....	0 1 0½	
97	90	Félix Gill.....	4	...	...	2	...	...	8	...	...	.....	0 2 0½	
98	91	Moïse Cartier.....	3	...	...	2	...	...	6	...	...	.....	0 1 6½	
99	92	Etienne Boucher.....	1	5	...	2	...	...	3	...	...	.....	0 0 9½	
0	93	Augustin Côté.....	6	...	...	2	...	...	12	...	...	.....	0 3 0½	

No. de référence.	No. du Plan.	NOMS DES CENSITAIRES.	ÉTENDUE DE LA CONCESSION OU DU TERRAIN POSSÉDÉ. FRONT. Arpents.	Perches.	Pieds.	PROFONDEUR. Arpents.	Perches.	Pieds.	SUPERFICIE. Arpents.	Perches.	Pieds.	Emplacements ou Lots à bâtir, ou pour d'autres fins que pour des fins agricoles. VALEUR. £ s. d.	Montant de la Rente Constituée à être payée par le Censitaire. £ s. d.	Voyez référence au lots.
		Concession du Petit Chenal.												
101	94	Bénoni Bibeau (St. Ant.)							3	50			0 0 10½	
102	95	François Laflotte	1			1			1				0 0 3	
103	96	Pierre Morvaut	1			1			1				0 0 3	
104	97	Bénoni Niquette	4			1	5		6				0 0 6½	
105	98	Veuve Michel St. Quintin	1			1	7	9	1	75			0 0 3	
106	99	Joseph Joyal		4		3			1	20			0 0 1½	
107	100	Bénoni Bibeau		4		3			1	20			0 0 1½	
108	101	François Bibeau		4		3			1	20			0 0 1½	
109	102	Henri Bibeau		4		3			1	20			0 0 1½	
110	103	Athanase Bibeau		4		3			1	20			0 0 1½	
111	104	Isaac Desmarais		3	6	3			1				0 0 1½	
112	105	Pierre Desmarais, fils de Frs.		5		3			1	50			0 0 2	
113	106	Michel Lacouture		1	12	3				50			0 0 1	
114	107	Pierre Desmarais, fils de Jos.		8	15	3			2	65			0 0 2	
115	108	Bénoni Joyal			15	3				25			0 0 0½	
116	109	Théophile Desmarais		3	6	4			1	33	108		0 0 2	
117	110	Bénoni Lauzière		5		4			2				0 0 3	
118	111	Augustin Plamondon		3	13½	4			1	50			0 0 2½	
119	112	François Ali		1	4½	4				50			0 0 1	
120	113	George Lauzière		2	9	4			1				0 0 1½	
121	114	David Joyal		2	9	4			1				0 0 1½	
122	115	Bénoni Lauzière		2	9	4			1				0 0 1½	
123	116	Narcisse McClure	1			4			4				0 0 5½	
124	117	Moïse Cartier		9		4			3	60			0 0 5	
125	118	Etienne Boucher	3			4			12				0 1 3½	
126	119	Bénoni Lauzière		1		4				40			0 0 1	
127	120	Joseph Poitevin		4		4			1	60			0 0 2½	
128	121	Olivier Cardin		4		4			1	60			0 0 2½	
129	122	François Ali		2		4				80			0 0 1½	
130	123	François Bibeau		2	1½	8			1	66	216		0 0 2½	
131	124	Bénoni Bibeau		2	1½	8			1	66	216		0 0 2½	
132	125	Henri Bibeau		2	1½	8			1	66	216		0 0 2½	
133	126	Athanase Bibeau		2	1½	8			1	66	216		0 0 2½	
134	127	George Joyal		1	12	8			1	33	108		0 0 2	
135	128	Moïse Salois	1			10			10				0 0 10½	

Emplacements ou Lots à bâtir, ou pour d'autres fins que pour des fins agricoles. VALEUR.	Montant de la Rente Constituée à être payée par le Censitaire.	Voyez référence au bas.
£ s. d.	£ s. d.	
.....	0 0 10½	
.....	0 0 3	
.....	0 0 3	
.....	0 0 6½	
.....	0 0 3	
.....	0 0 1½	
.....	0 0 1½	
.....	0 0 1½	
.....	0 0 1½	
.....	0 0 1½	
.....	0 0 1½	
.....	0 0 2	
.....	0 0 1	
.....	0 0 2	
.....	0 0 0½	
.....	0 0 2	
.....	0 0 3	
.....	0 0 2½	
.....	0 0 1	
.....	0 0 1½	
.....	0 0 1½	
.....	0 0 1½	
.....	0 0 5½	
.....	0 0 5	
.....	0 1 3½	
.....	0 0 1	
.....	0 0 2½	
.....	0 0 2½	
.....	0 0 1½	
.....	0 0 2½	
.....	0 0 2½	
.....	0 0 2½	
.....	0 0 2	
.....	0 0 10½	

No. de référence.	No. du Plan.	NOMS DES CENSITAIRES.	ÉTENDUE DE LA CONCESSION OU DU TERRAIN POSSÉDÉ — FRONT. Arpents.	Perches.	Pieds.	PROFONDEUR. Arpents.	Perches.	Pieds.	SUPERFICIE. Arpents.	Perches.	Pieds.	Emplacements ou Lots à bâtir, ou pour d'autres fins que pour des fins agricoles. VALEUR.	Montant de la Rente Constituée à être payée par le Censitaire.	Voyez référence au bas.
												£ s. d.	£ s. d.	
		Concession du Petit Chenal. — (Suite.)												
136	129	Joseph Salois	1			10			10			.....	0 0 10½	
137	130	Olivier Cardin		5		12			6			.....	0 0 5½	
138	131	Joseph Bibeau		5		12			6			.....	0 0 5½	
139	132	Léonard Joyal		5		12			6			.....	0 0 5½	
140	133	Frs. Xav. Morvaut		2	9	12			3			.....	0 0 3	
141	134	George Lauzière		2	9	13			3	25		.....	0 0 3	
142	135	Louis Crevier		2	9	13			3	25		.....	0 0 3	
143	136	George Lauzière		2	9	6			1	50		.....	0 0 1	
144	137	Frs. Xav. Marotte		2	9	8			2			.....	0 0 1½	
145	138	Louis Crevier		2	9	1	5		37	162		.....	0 0 0½	
146	139	Olivier Cardin		5		16			8			.....	0 0 5½	
147	140	Joseph Courchène		5		16	9		8	45		.....	0 0 4½	
148	141	Jean Bte. Courchène		5		17	8		8	90		.....	0 0 4½	
149	142	Narcisse Verville		2	16	18	3		5	27		.....	0 0 3½	
150	143	Olivier Lachapelle		6	9	19	2	9	12	51		.....	0 0 7	
151	144	Joseph Verville	1	5		22			33			.....	0 1 3½	
152	145	Bénoni Verville	1			23	8		23	80		.....	0 0 10½	
153	146	Joseph Chapdelaine		9		24	5		22	5		.....	0 0 9½	
154	147	Eustache Verville	1	1	12	25			29	15		.....	0 1 0½	
155	148	Adolphe Verville		1	12	25			4	15		.....	0 0 2½	
156	149	Prisque Verville		1	12	25			4	15		.....	0 0 2½	
157	150	Eusèbe Verville		1	12	25			4	15		.....	0 0 2½	
158	151	Léonard Verville		1	12	25			4	15		....	0 0 2½	
159	152	Jean Laplante		1	12	25			4	15		.....	0 0 2½	
160	153	Philibert Chapdelaine		1	12	25			4	15		.....	0 0 2½	
161	154	Onésime Verville et Isaac Desmarais		1	12	25			4	15		.....	0 0 2½	
162	155	Pierre Verville		9	10	3	5		3	34		.....	0 0 2	
163	156	Isaac Desmarais		9	10	15			14	33		.....	0 0 7½	
164	157	Louis Laurion		9	10	6	5		6	21		.....	0 0 3	
165	158	François Chapdelaine		1	12	25			4	15		.....	0 0 1	
166	159	Olivier Grenier		6	7	25			15	95		.....	0 0 4	
167	160	Pierre Couturier, dit Verville	1 6	6 6		20 5			35			.....	0 0 11½	
168	161	Antoine Joyal		6	12	5			3	33	108	.....	0 0 1½	
169	162	Bénoni Joyal		1	12	5				83	108	.....	0 0 1	

Nos de référence	Nos du Plan	NOMS DES CÉNSITAIRES.	ÉTENDUE DE LA CONCESSION OU DU TERRAIN POSSÉDÉ. FRONT. Arpents	Perches	Pieds	PROFONDEUR. Arpents	Perches	Pieds	SUPERFICIE. Arpents	Perches	Pieds	Emplacements ou Lots à bâtir, ou pour d'autres fins que pour des fins agricoles. VALEUR. £ s. d.	Montant de la Rente Constituée à être payée par le Censitaire. £ s. d.	Voyez référence au Plan.
		Concession du Petit Chenal.— (Suite.)												
170	163	Théophile Desmarais	...	1	12	5	...	...	....	83	108	.....	0 0 1	
171	164	Pierre Couturier, dit Verville	½ / 1	4	... / ...	25 / 15		...	25	...	...	.....	0 0 8½	
172	165	Frs. Couturier, dit Verville	½ / 2	6	... / ...	25 / 15		...	95	...	...	.....	0 2 6	
173	166	Bruno Lachapelle	½ / ½	4 4/12	8	40	...	...	25	77	251	.....	0 0 8½	
174	167	Daniel Lachapelle	½ / ½	4 4/12	8	40	...	...	25	77	251	.....	0 0 8½	
175	168	Ursule Lachapelle	½ / ½	4 4/12	8	40	...	...	25	77	251	.....	0 0 8½	
176	169	Célina Lachapelle	½ / ½	4 4/12	8	40	...	...	25	77	251	.....	0 0 8½	
177	170	Pierre Desmarais	½ / ½	4 4/12	8	40	...	...	25	77	251	.....	0 0 8½	
178	171	Joseph Lachapelle	½ / ½	4 4/12	8	40	...	...	25	77	251	.....	0 0 8½	
179	172	Pierre Lachapelle	1	5	...	40	...	...	60	...	...	.....	0 1 7½	
180	173	Veuve Michel St. Quintin	1	5	...	40	...	...	60	...	...	.....	0 1 7½	
181	174	Isaac Desmarais	2	...	...	40	...	...	80	...	...	.....	0 2 1½	
182	175	Bénoni Chapdelaine	...	...	...	...	...	...	1	...	...	.....	0 0 1	
183	176	Benjamin Lachapelle	...	...	...	...	...	...	1	...	...	.....	0 0 1	
184	177	Bénoni Chapdelaine	...	...	...	...	...	...	1	...	...	.....	0 0 1	
185	178	Antoine Chapdelaine	...	...	...	...	...	...	1	...	...	.....	0 0 1	
186	179	Philibert Chapdelaine	...	...	...	...	...	...	1	...	...	.....	0 0 1	
187	180	Benjamin Lachapelle	...	...	...	...	...	...	1	...	...	.....	0 0 1	
188	181	Bénoni Chapdelaine	...	...	...	...	...	...	1	...	...	.....	0 0 1	
189	182	Henri Bibeau	...	...	...	...	...	...	1	...	...	.....	0 0 1	
190	183	Philibert Chapdelaine	...	...	...	...	...	...	1	...	...	.....	0 0 1	
191	184	Bénoni Chapdelaine	...	...	...	...	...	...	1	...	...	.....	0 0 1	
192	185	Michel Lacouture	...	...	...	...	...	...	....	15	...	.....	0 0 0½	
193	186	Pierre Desmarais	...	...	...	...	...	...	....	15	...	.....	0 0 0½	
194	187	Philibert Chapdelaine	...	5	...	10	...	...	5	...	...	.....	0 0 3½	
195	188	Flavien Chapdelaine	1	2	9	10	...	...	12	50	...	.....	0 0 8	
196	189	Pierre Desmarais	...	4	9	10	...	...	4	50	...	.....	0 0 3	
197	190	Benjamin Lachapelle	...	4	9	10	...	...	4	50	...	.....	0 0 3	
198	191	Bénoni Chapdelaine, fils de Joseph	...	9	...	10	...	...	9	...	...	.....	0 0 6	
199	192	Benjamin Lachapelle	...	2	9	10	...	...	2	50	...	.....	0 0 2	

Emplacements ou Lots à bâtir, ou pour d'autres fins que pour des fins agricoles. VALEUR.	Montant de la Rente Constituée à être payée par le Censitaire.	Voyez référence au bas.
£ s. d.	£ s. d.	
.....	0 0 1	
.....	0 0 8½	
.....	0 2 6	
.....	0 0 8½	
.....	0 0 8½	
.....	0 0 8½	
.....	0 0 8½	
.....	0 0 8½	
.....	0 0 8½	
.....	0 1 7½	
.....	0 1 7½	
.....	0 2 1½	
.....	0 0 1	
.....	0 0 1	
.....	0 0 1	
.....	0 0 1	
.....	0 0 1	
.....	0 0 1	
.....	0 0 1	
.....	0 0 1	
.....	0 0 1	
.....	0 0 0½	
.....	0 0 0½	
.....	0 0 3½	
.....	0 0 8	
.....	0 0 3	
.....	0 0 3	
.....	0 0 6	
.....	0 0 2	

No. de référence.	No. de Plan.	NOMS DES CENSITAIRES.	ÉTENDUE DE LA CONCESSION OU DU TERRAIN POSSÉDÉ.									Emplacements ou Lots à bâtir, ou pour d'autres fins que pour des fins agricoles. VALEUR.	Montant de la Rente Constituée à être payée par le Censitaire.	Voyez référence au bas.
			FRONT.			PROFONDEUR.			SUPERFICIE.					
			Arpents.	Perches.	Pieds.	Arpents.	Perches.	Pieds.	Arpents.	Perches.	Pieds.			
												£ s. d.	£ s. d.	
		Concession du Petit Chenal.—(Suite.)												
200	193	Pierre Desmarais	...	1	9	10	...	...	1	50	...	.....	0 0 1	
201	194	Bénoni Chapdelaine	1	2	0	9	...	...	11	35	...	.....	0 0 8	
202	195	Philibert Chapdelaine	...	...	...	...	...	...	5	...	...	.....	0 0 3½	
203	196	Do.	...	5	...	40	...	...	20	...	...	.....	0 0 7	
204	197	Flavien Chapdelaine	1	2	0	40	...	...	50	...	...	.....	0 1 4½	
205	198	Pierre Desmarais	...	4	0	40	...	...	18	...	...	.....	0 0 6	
206	199	Benjamin Lachapelle	...	4	0	10	...	...	18	...	...	.....	0 0 6	
207	200	Bénoni Chapdelaine, fils de Joseph	...	9	...	4	...	...	3	60	...	.....	0 0 [illegible]	
208	201	Flavien Chapdelaine	...	4	...	36	...	...	14	40	...	.....	0 0 [illegible]	
209	202	Noël Chapdelaine	...	5	...	36	...	...	18	...	...	.....	0 [illegible] 6	
210	203	Jacques Bibeau	1	2	0	40	...	...	50	...	...	.....	1 4½	
211	204	Isaïe Bibeau	1	2	0	37	5	...	46	87	162	.....	0 [illegible] 3	
212	205	Do.	...	7	13½	2	5	...	1	93	243	.....	0 0 1	
213	206	Michel Lacouture	...	4	13½	2	5	...	1	18	243	.....	0 [illegible] 1	
214	207	Pierre Desmarais	...	5	...	40	...	...	20	...	...	.....	0 [illegible] 7	
215	208	Joseph Chapdelaine, fils	1	...	...	40	...	...	40	...	...	.....	0 1 0	
216	209	Philibert Chapdelaine, fils de Jos.	1	...	...	40	...	...	40	...	...	.....	0 [illegible] [illegible]	
217	210	Henri Bibeau	...	8	9	40	...	...	34	...	...	.....	0 0 [illegible]	
218	211	Athanase Bibeau	...	8	9	40	...	...	34	...	...	.....	0 0 11	
219	212	Frs. Xav. Morvaut	2	1	12	40	...	...	86	66	216	.....	0 2 6	
220	213	Philibert Chapdelaine	...	2	9	40	...	...	10	...	...	.....	0 0 6	
221	214	Henri Bibeau	...	1	4½	40	...	...	5	...	...	.....	0 0 3	
222	215	Athanase Bibeau	...	1	4½	40	...	...	5	...	...	.....	0 0 3	
223	216	Bénoni Chapdelaine	...	2	9	40	...	...	10	...	...	.....	0 0 6	
224	217	Benjamin Lachapelle	...	...	15	40	...	...	3	33	108	.....	0 0 2½	
225	218	Antoine Chapdelaine	...	...	15	40	...	...	3	33	108	.....	0 0 2½	
226	219	Bénoni Chapdelaine	...	5	...	40	...	...	20	...	...	.....	0 0 11½	
227	220	Benjamin Lachapelle	...	1	12	40	...	...	6	66	216	.....	0 0 4½	
228	221	Joseph Chapdelaine	...	1	12	40	...	...	6	66	216	.....	0 0 4½	
229	222	Philibert Chapdelaine	...	1	12	40	...	...	6	66	216	.....	0 0 4½	
230	223	Onésime Chapdelaine	...	1	12	40	...	...	6	66	216	.....	0 0 4½	
231	224	Benjamin Lachapelle	...	...	15	40	...	...	3	33	108	.....	0 0 2½	
232	225	Philibert Chapdelaine	...	2	14	40	...	...	11	10	...	.....	0 0 7	
233	226	Henri Bibeau	...	1	7	40	...	...	5	55	...	.....	0 0 3½	

No. de référence.	No. du Plan.	NOMS DES CENSITAIRES.	ÉTENDUE DE LA CONCESSION OU DU TERRAIN POSSÉDÉ. FRONT. Arpents.	Perches.	PROFONDEUR. Arpents.	Perches.	Pieds.	SUPERFICIE. Arpents.	Perches.	Pieds.	Emplacements ou Lots à bâtir, ou pour d'autres fins que pour des fins agricoles. VALEUR. £ s. d.	Montant de la Rente Constituée à être payée par le Censitaire. £ s. d.	Voyez référence au bas.
		Concession du Petit Chenal.—(Suite.)											
234	227	Athanase Bibeau	...	1	7	40	...	5	55	...	.....	0 0 3½	
235	228	Olivier Grenier	1	4	...	40	...	56	...	...	.....	0 2 4½	
236	229	François Chapdelaine	...	3	6	40	...	13	33	108	.....	0 0 7½	
237	230	André Lagotte	...	5	...	40	...	20	...	...	.....	0 0 10½	
238	231	Olivier Lachapelle	...	6	12	40	...	26	66	216	.....	0 0 10½	
239	232	Octave Lachapelle	...	4	3	40	...	16	66	216	.....	0 0 5½	
240	233	Moïse Lachapelle	...	4	3	40	...	16	66	216	.....	0 0 5½	
241	234	Eustache Verville	2	2	9	40	...	90	...	...	.....	0 2 6½	
242	235	Adelphe Verville	...	3	3¼	40	...	12	71	180	.....	0 0 4½	
243	236	Prisque Verville	...	3	3¼	40	...	12	71	180	.....	0 0 4½	
244	237	Eustache Verville	...	3	3¼	40	...	12	71	180	.....	0 0 4½	
245	238	Léonard Verville	...	3	3¼	40	...	12	71	180	.....	0 0 4½	
246	239	Jean Laplante	...	3	3¼	40	...	12	71	180	.....	0 0 4½	
247	240	Onézime Verville	...	3	3¼	40	...	12	71	180	.....	0 0 4½	
248	241	Bénoni Verville	1 1	5 3	8 2	40	...	57	8	...	.....	0 1 2	
249	242	Maxime Gamelin	...	5	...	36	...	18	...	...	.....	0 0 4½	
250	243	Bénoni Verville	...	5	...	4	...	2	...	...	.....	0 0 0½	
251	244	Maxime Laliberté	...	5	...	38	...	19	...	...	.....	0 0 5	
252	245	David Verville	...	7	9	38	...	28	50	...	.....	0 0 7½	
253	[illegible]	Joseph Verville	1	...	...	38	...	38	...	...	.....	0 0 9½	
254	[illegible]	Léonard Verville	...	7	9	38	...	28	50	...	.....	0 0 7½	
255	[illegible]	Joseph Verville	...	5	...	38	...	19	...	...	.....	0 0 5	
256	" a	Moïse Lachapelle	...	5	...	38	...	19	...	...	.....	0 0 5	
257	" b	Veuve Maxime Lauzière	...	3	...	2	...	....	60	...	.....	0 0 0½	
258	" c	François Bibeau	...	3	...	21	...	6	30	...	.....	0 0 2	
259	" d	Joseph Duguay	...	3	...	15	...	4	50	...	.....	0 0 1½	
260	" e	Do.	2	5	...	38	...	95	...	...	.....	0 2 6½	
		Concession de la Prairie des Chaines.											
261	249	Théophile Desmarais	...	5	...	5	...	2	50	...	.....	0 0 2½	
262	250	Joseph Desmarais, père	...	5	...	5	...	2	50	...	.....	0 0 5½	
263	251	Jean Bte. Veroneau	1	...	...	5	...	5	...	...	.....	0 0 10½	
264	252	Jean Badayac dit Laplante et Joseph Lachapelle	1	...	...	5	...	5	...	...	.....	0 0 10½	
265	253	Pierre Lachapelle	1	...	...	5	...	5	...	...	.....	0 0 10½	
266	254	Joseph Parenteau	1	...	...	5	...	5	...	...	.....	0 0 10½	

No. de référence.	No. du Plan.	NOMS DES CENSITAIRES.	ÉTENDUE DE LA CONCESSION OU DU TERRAIN POSSÉDÉ. FRONT. Arpents.	Perches.	Pieds.	PROFONDEUR. Arpents.	Perches.	Pieds.	SUPERFICIE. Arpents.	Perches.	Pieds.	Emplacements ou Lots à bâtir, ou pour d'autres fins que pour des fins agricoles. VALEUR. £ s. d.	Montant de la Rente Constituée à être payée par le Censitaire. £ s. d.	Voyez référence au bas.
		Concession de la Prairie des Chaines.—(Suite.)												
267	255	Jean Bte. Lachapelle	1	...	...	5	...	...	5	...	...	.....	0 0 10½	
268	256	Joseph Damarais, fils	1	...	...	5	...	...	5	...	...	.....	0 0 10½	
269	257	Pierre Letendre	1	...	...	5	...	...	5	...	...	.....	0 0 10½	
270	258	Olivier et Louis Desrosiers	1	...	...	5	...	...	5	...	...	.....	0 0 10½	
271	259	Joseph Joyal, fils de Pierre	1	...	...	5	...	...	5	...	...	.....	0 0 10½	
272	260	Ant. Joyal et Joseph Joyal, fils de Joseph	1	...	...	5	...	...	5	...	...	.....	0 0 7½	
273	261	Israël et Guillaume Dauplaise	1	...	...	5	...	...	5	...	...	.....	0 0 10½	
274	262	Louis et Joseph Pepin	1	...	...	5	...	...	5	...	...	.....	0 0 10½	
275	263	Louis et Joseph Théroux	1	7	9	5	...	...	8	75	...	.....	0 1 6	
276	264	Les Héritiers Lachapelle	1	2	9	5	...	...	6	25	...	.....	0 1 1	
277	265	Jean Bte. Maher	1	5	...	5	...	...	7	50	...	.....	0 0 7½	
278	" a	Louis Couturier dit Verville	...	5	...	5	...	...	2	50	...	.....	0 0 5½	
279	" b	Théophile Desmarais	4 4	7 6	9 ...	5	...	...	23	38	...	.....	0 3 11	
280	" c	Jean Lalancette	1	...	...	5	...	...	5	...	...	.....	0 0 10½	
		Concession de la Castorie.												
281	266	Joseph St. Germain	1	...	...	14	...	...	14	...	...	.....	0 1 2½	
282	267	Joseph Authot	1	...	...	5	6	...	5	60	...	.....	0 0 6	
283	268	Théophile Desmarais	1	...	...	10	...	...	10	...	...	.....	0 0 10½	
284	269	Jean Bte. Larivière	1	...	...	4	4	...	4	40	...	.....	0 0 5	
285	270	François Peltier	...	2	9	17	...	...	4	25	...	.....	0 0 4½	
286	271	Théophile Desmarais	...	2	9	17	...	...	4	25	...	.....	0 0 4½	
287	272	Michel Peltier, fils de Jacques	...	2	9	34	...	...	8	50	...	.....	0 0 9	
288	273	Charles Desmarais	1	2	9	17	...	...	21	25	...	.....	0 1 9½	
289	274	Antoine Allard	...	7	9	16	5	...	12	37	162	.....	0 1 1	
290	275	François Verville	...	8	6	16	...	...	13	33	108	.....	0 1 1½	
291	276	Joseph Verville	...	6	12	15	5	...	10	33	108	.....	0 0 10½	
292	277	Olivier Lachapelle	...	5	...	16	7	9	8	37	162	.....	0 0 9	
293	278	Bénoni Chapdelaine	...	5	...	16	5	...	8	25	...	.....	0 0 8½	
294	279	Bénoni Verville	...	5	...	16	2	9	8	12	162	.....	0 0 8½	
295	280	Joseph Lachapelle	...	1	2	16	...	...	1	77	252	.....	0 0 2	
296	281	Michel Parent	...	1	2	16	...	...	1	77	252	.....	0 0 2	
297	282	Célina Lachapelle	...	1	2	16	...	...	1	77	252	.....	0 0 2	
298	283	Ursule Lachapelle	...	1	2	16	...	...	1	77	252	.....	0 0 2	

No. de référence.	No. du Plan.	NOMS DES CENSITAIRES.	ÉTENDUE DE LA CONCESSION OU DU TERRAIN POSSÉDÉ. FRONT. Arpents.	Perches.	Pieds.	PROFONDEUR. Arpents.	Perches.	Pieds.	SUPERFICIE. Arpents.	Perches.	Pieds.	Emplacements ou Lots à bâtir, ou pour d'autres fins que pour des fins agricoles. VALEUR. £ s. d.	Montant de la Rente Constituée à être payée par le Censitaire. £ s. d.	Voyez référence au Cens.
		Concession de la Castorie. (Suite.)												
299	284	Daniel Lachapelle	...	1	2	16	...	...	1	77	252	.....	0 0 2	
300	285	Bruno Lachapelle	...	1	2	16	...	...	1	77	252	.....	0 0 2	
301	286	Alex. et Joseph Chapdelaine	...	3	6	15	7	9	5	25	...	.....	0 0 5½	
302	287	Joseph Lachapelle	...	...	15	15	5	...	1	29	54	.....	0 0 1½	
303	288	Michel Parent	...	...	15	15	5	...	1	29	54	.....	0 0 1½	
304	289	Célina Lachapelle	...	...	15	15	5	...	1	29	54	.....	0 0 1½	
305	290	Ursule Lachapelle	...	...	15	15	5	...	1	29	54	.....	0 0 1½	
306	291	Daniel Lachapelle	...	...	15	15	5	...	1	29	54	.....	0 0 1½	
307	292	Bruno Lachapelle	...	...	15	15	5	...	1	29	54	.....	0 0 1½	
308	293	Benjamin Lachapelle	...	5	...	15	...	...	7	50	...	.....	0 0 8	
309	294	Octave Lachapelle	1	2	9	30	...	...	37	50	..	.....	0 1 0½	
310	295	Moïse Lachapelle	1	2	9	28	5	...	35	62	162	.....	0 1 0½	
311	296	Olivier Lachapelle	...	5	...	27	5	...	13	75	...	.....	0 0 5½	
312	297	Michel Léveillé, fils,	1	...	...	27	...	...	27	...	...	.....	0 0 10½	
313	298	Charles Lareau	1	...	...	26	...	...	26	...	...	.....	0 0 10½	
314	299	Joseph Authot	1	...	...	19	...	...	19	...	...	.....	0 0 10½	
315	300	Benjamin Lachapelle	1	...	...	18	...	...	18	...	...	.....	0 0 10½	
316	301	Bénoni Chapdelaine	1	...	...	17	...	...	17	...	...	.....	0 0 10½	
317	302	Louis Lachapelle	1	...	...	16	...	...	16	...	...	.....	0 0 10½	
318	303	Veuve Michel St. Quintin	1	...	...	15	...	...	15	...	...	.....	0 0 10½	
319	304	Joseph Authot	...	...	...	...	...	...	7	...	...	.....	0 0 2	
320	305	Théophile Desmarais	...	...	...	...	...	...	16	...	...	.....	0 0 4½	
321	306	Isaac Desmarais	...	...	...	...	...	...	10	50	...	.....	0 0 3	
322	307	Joseph Poitevin	...	...	...	...	...	...	8	50	...	.....	0 0 2½	
323	308	François Verville	1	5	...	9	...	...	13	50	...	.....	0 1 3	
324	309	Joseph Verville	1	5	...	10	...	...	15	...	...	.....	0 1 3	
325	310	Joseph Nadeau	...	...	...	...	...	...	11	...	...	.....	0 0 3	
326	311	Louis Verville	...	...	...	...	...	...	11	...	...	.....	0 0 3	
327	312	Basilide Desfossés	...	...	...	...	...	...	11	...	...	.....	0 0 3	
328	313	Timothé Despins	...	...	...	...	...	...	11	...	...	.....	0 0 3	
329	314	Jean Lalancette	...	...	...	...	...	...	22	...	...	.....	0 0 6	
330	315	Bénoni Chapdelaine	...	...	...	...	...	...	11	...	...	.....	0 0 3	
331	316	Philibert Chapdelaine	...	...	...	...	...	...	11	...	...	.....	0 0 3	
332	317	Cyrille Cartier et Théop. Joyal	...	...	...	...	...	...	88	...	...	.....	0 1 8½	

Emplacements ou Lots à bâtir, ou pour d'autres fins que pour des fins agricoles. VALEUR.	Montant de la Rente Constituée à être payée par le Censitaire.	Voyez référence au bas.	No. de référence.	No. du Plan.	NOMS DES CENSITAIRES.	ÉTENDUE DE LA CONCESSION OU DU TERRAIN POSSÉDÉ. FRONT. Arpents.	Perches.	Pieds.	PROFONDEUR. Arpents.	Perches.	Pieds.	SUPERFICIE. Arpents.	Perches.	Pieds.	Emplacements ou Lots à bâtir, ou pour d'autres fins que pour des fins agricoles. VALEUR.	Montant de la Rente Constituée à être payée par le Censitaire.	Voyez référence au bas.
£ s. d.	£ s. d.				*Concession du Petit Bois d'Yamaska, côté Ouest.*										£ s. d.	£ s. d.	
.....	0 0 2		333	318	Modeste Viens	2			6	4		12	80		.....	0 0 3½	
.....	0 0 2		334	319	Lin Morvaut							37	50		.....	0 0 8	
.....	0 0 5½		335	320	Octave Lachapelle		5		21			10	50		.....	0 1 2	
.....	0 0 1½		336	321	Moïse Lachapelle		5		24			12			.....	0 1 2	
.....	0 0 1½		337	322	Olivier Lachapelle	1			26			26			.....	0 2 3	
.....	0 0 1½		338	323	Joseph Chapdelaine	1			26			26			.....	0 0 6	
.....	0 0 1½		339	324	Alexandre Chapdelaine	1			26			26			.....	0 0 6	
.....	0 0 1½		340	325	Bruno Lachapelle		1	12	26			4	33	108	.....	0 0 5	
.....	0 0 8		341	326	Daniel Lachapelle		1	12	26			4	33	108	.....	0 0 5	
.....	0 1 0½		342	327	Ursule Lachapelle		1	12	26			4	33	108	.....	0 0 5	
.....	0 1 0½		343	328	Célina Lachapelle		1	12	26			4	33	108	.....	0 0 5	
.....	0 0 5½		344	329	Michel Parent		1	12	26			4	33	108	.....	0 0 5	
.....	0 0 10½		345	330	Joseph Lachapelle		1	12	26			4	33	108	.....	0 0 5	
.....	0 0 10½		346	331	Moïse Lachapelle	1			26			26			.....	0 2 3	
.....	0 0 10½		347	332	Olivier Lachapelle	1			25	5		25	50		.....	0 2 3	
.....	0 0 10½		348	333	Isaac Desmarais	1			25			25			.....	0 2 3	
.....	0 0 10½		349	334	Jean Baptiste Lachapelle	1			24	5		24	50		.....	0 2 3	
.....	0 0 10½		350	335	Joseph St. Germain	1			24			24			.....	0 2 3	
.....	0 0 10½		351	336	François Bibeau	1	5		23	5		35	25		.....	0 3 4½	
.....	0 0 2		352	337	Bénoni Bibeau	1	5		23			34	50		.....	0 3 4½	
.....	0 0 4½		353	338	Bénoni Chapdelaine		2	9	23			5	75		.....	0 0 7	
.....	0 0 3		354	339	Bénoni Bibeau		2	9	23			5	75		.....	0 0 7	
.....	0 0 2½		355	340	Joseph Verville	1	5		23			34	50		.....	0 4 2½	
.....	0 1 3		356	341	François Verville	1	5		22	5		33	75		.....	0 4 2½	
.....	0 1 3		357	342	Olivier Duguay	2			21			42			.....	0 4 6	
.....	0 0 3		358	343	Joseph Authot		5		20			50			.....	0 5 7½	
.....	0 0 3		359	344	Théophile Desmarais des Bois	1	2	9	19			23	75		.....	0 2 9½	
.....	0 0 3		360	345	Théophile Desmarais, fils de J. Baptiste	3	2	9	18			58	50		.....	0 7 3	
.....	0 0 3		361	346	Pierre Lambert	2	2	9	17			38	25		.....	0 5 0	
.....	0 0 6		362	347	Pierre Plante		7	9	16	5		12	37	162	.....	0 1 3½	
.....	0 0 3		363	348	Benjamin Lachapelle	1	5		16			24			.....	0 2 6½	
.....	0 0 3		364	349	Jean Bte. Larivière	1	8		14	5		26	10		.....	0 8 0½	
.....	0 1 8½		365	350	Michel Marotte	1			15			15			.....	0 1 8½	
			366	351	Pierre Morrissette	1	2	9	15			18	75		.....	0 2 1½	

No. de référence.	No. du Plan.	NOMS DES CENSITAIRES.	ÉTENDUE DE LA CONCESSION OU DU TERRAIN POSSÉDÉ. FRONT. Arpents.	Perches.	Pieds.	PROFONDEUR. Arpents.	Perches.	Pieds.	SUPERFICIE. Arpents	Perches	Pieds.	Emplacements ou Lots à bâtir, ou pour d'autres fins que pour des fins agricoles. VALEUR. £ s. d.	Montant de la Rente Constituée à être payée par le Censitaire. £ s. d.	Voyez référence au bas.
		Concession du Petit Bois d'Yamaska, côté Ouest.—(Suite.)												
367	352	Antoine Allard	1	5	...	15	5	...	23	25	...	.... .	0 2 6½	
368	353	Charles François Bernier	5	...	...	16	...	...	80	...	...	.....	0 4 4½	
369	354	Charles Desrosiers	1	7	...	16	5	...	28	5	...	.....	0 1 6½	
		Concession du Petit Bois d'Yamaska, côté Est.												
370	355	Louis Duguay	1	5	...	25	...	...	37	50	...	.....	0 0 7	
371	356	David McClure	1	5	...	25	...	...	37	50	...	.....	0 0 7	
372	357	Joseph Fevrier dit Laramé	3	...	...	5	...	...	15	...	...	.....	0 0 2½	
373	358	David McClure	1	...	...	30	...	...	30	...	...	.....	0 2 1½	
374	359	Edouard Despins	2 1	...	...	20 10	...	...	50	...	...	.....	0 3 6	
375	360	Joseph Fevrier dit Laramé	1	...	...	10	...	...	10	...	...	.....	0 0 9	
376	361	Philibert Chapdelaine	1	...	...	30	...	...	30	...	...	.....	0 2 1½	
377	362	Bénoni Chapdelaine	2	...	...	30	...	...	60	...	...	.....	0 4 2½	
378	363	Flavien Chapdelaine	...	5	...	30	...	...	15	...	...	.....	0 1 1	
379	364	Joseph St. Germain	1	5	...	30	...	...	45	...	...	.....	0 3 2	
380	365	Bénoni Duguay	1	...	...	30	...	...	30	...	...	.....	0 2 1½	
381	366	François Lacouture	1	5	...	30	...	...	45	...	...	.....	0 3 2	
382	367	Michel Allard	1	5	...	30	...	...	45	...	...	.....	0 3 2	
383	368	Veuve François Landry	3	...	...	30	...	...	90	...	...	.....	0 6 3½	
384	369	Henri Bibeau	1	...	...	30	...	...	30	...	...	.....	0 2 1½	
385	370	Joseph St. Germain	2	...	...	30	...	...	60	...	...	.....	0 5 0	
386	371	Théophile Joyal	4	...	...	30	...	...	120	...	...	.....	0 5 8½	
387	372	Barthélémi Crevier	2	...	...	30	...	...	60	...	...	.....	0 0 0½	
388	373	Jean Bte. Maher	1	5	...	30	...	...	45	...	...	.....	0 0 8	
389	374	Joseph Courchène, fils	1	5	...	30	...	...	45	...	...	.....	0 0 8	
390	375	Théophile Desmarais des Bois	1	5	...	30	...	...	45	...	...	.....	0 3 2	
391	376	Joseph Desmarais	1	5	...	30	...	...	45	...	...	.....	0 3 2	
392	377	Louis Lachapelle	5	...	...	16	6	...	83	...	...	.....	0 5 0½	
393	378	Jean Bte. Lachapelle	2	...	...	16	2	...	32	40	...	.....	0 2 0½	
394	379	Narcisse Authot	2	...	...	16	1	...	32	20	...	.....	0 2 0½	
395	380	Isaie Desmarais	1	5	...	16	1	...	24	15	...	.....	0 1 8½	

Emplacements ou Lots à bâtir, ou pour d'autres fins que pour des fins agricoles. VALEUR.	Montant de la Rente Constituée à être payée par le Censitaire.	Voyez référence au lots.
£ s. d.	£ s. d.	
.....	0 2 6½	
.....	0 4 4½	
.....	0 1 6½	
.....	0 0 7	
.....	0 0 7	
.....	0 0 2½	
.....	0 2 1½	
.....	0 3 6	
.....	0 0 9	
.....	0 2 1½	
.....	0 4 2½	
.....	0 1 1	
.....	0 3 2	
.....	0 2 1½	
.....	0 3 2	
.....	0 3 2	
.....	0 6 3½	
.....	0 2 1½	
.....	0 5 0	
.....	0 5 8½	
.....	0 0 0½	
.....	0 0 8	
.....	0 0 8	
.....	0 3 2	
.....	0 3 2	
.....	0 5 0½	
.....	0 2 0½	
.....	0 2 0½	
.....	0 1 8½	

No. de référence.	No. du Plan.	NOMS DES CENSITAIRES.	ÉTENDUE DE LA CONCESSION OU DU TERRAIN POSSÉDÉ — FRONT. Arpents.	Perches.	Pieds.	PROFONDEUR. Arpents.	Perches.	Pieds.	SUPERFICIE. Arpents.	Perches.	Pieds.	Emplacements ou Lots à bâtir, ou pour d'autres fins que pour des fins agricoles. VALEUR.	Montant de la Rente Constituée à être payée par le Censitaire.	Voyez référence au lots.
												£ s. d.	£ s. d.	
		Concession Pince-Bec.												
396	381	Thomas McClure	.....			.....			40	.....		.....	0 0 5½	
397	382	Joseph McClure	.....			.....			40	.....		.....	0 0 5½	
398	383	Léonard Duguay	.....			.....			40	.....		.....	0 0 5½	
399	384	Jean Bte. Courchène	2	.....		30	.....		60	.....		.....	0 0 8	
400	385	Narcisse McClure	2	.....		30	.....		60	.....		.....	0 0 8	
		Concession St. Antoine.												
401	386	Joseph Forcier	1	5	...	10	5	...	15	75	...	.....	0 1 0½	
402	387	Léonard Forcier	2	5	...	10	5	...	26	25	...	.....	0 1 8½	
403	388	Maxime Forcier	1	.....		10	5	...	10	50	...	.....	0 0 8½	
404	389	Narcisse Authot	5	.....		10	5	...	52	50	...	.....	0 3 1½	
405	390	Bazile Cardin	3	.....		10	5	...	31	50	...	.....	0 2 0½	
406	391	Do.	.....			.....			39	.....		.....	0 2 6½	
407	392	Joseph Courchène	.....			.....			36	.....		.....	0 2 6½	
408	393	Joseph Fourquin, fils de Jos.	2	.....		30	.....		60	.....		.....	0 5 0½	
409	394	Moise Descheneau	2	.....		30	.....		60	.....		.....	0 5 0½	
410	395	Joseph Bibeau	2	.....		30	.....		60	.....		.....	0 5 0½	
411	396	Bénoni Bibeau	2	.....		30	.....		60	.....		.....	0 5 0½	
412	397	Joseph Lalancette	3	.....		30	.....		90	.....		.....	0 7 6½	
413	398	Basile Cardin	2	2	9	30	.....		67	50	...	.....	0 5 8	
414	399	Joachim Laflotte	2	2	9	30	.....		67	50	...	.....	0 5 8	
415	400	Joseph Laramé	1	5	...	27	.....		40	50	...	.....	0 3 5	
416	401	Joachim Cartier	1	5	...	3	.....		4	50	...	.....	0 0 5	
417	402	Michel Desrosiers	1	5	...	30	.....		45	.....		.....	0 3 9½	
418	403	Louis Cartier	1	5	...	30	.....		45	.....		.....	0 3 9½	
419	404	Paul Desmarais, fils	2	.....		30	.....		60	.....		.....	0 5 0½	
420	405	Onézime Laramé	2	.....		30	.....		60	.....		.....	0 5 0½	
421	406	Michel Fourquin, fils	2	.....		30	.....		60	.....		.....	0 5 0½	
422	407	Joseph Mondou	1	5	...	30	.....		45	.....		.....	0 3 9½	
423	408	Louis Poitevin	1	5	...	30	.....		45	.....		.....	0 3 9½	
424	409	Olivier Mondou	1	.....		30	.....		30	.....		.....	0 2 6½	
425	410	Léon Mondou	2	.....		30	.....		60	.....		.....	0 5 0½	
426	411	Jean Lalancette	3	5	...	30	.....		105	.....		.....	0 8 9½	
427	412	Marie Cartier	...	1	...	30	.....		3	.....		.....	0 0 3½	
428	413	Jean Lalancette	...	4	...	30	.....		12	.....		.....	0 1 0½	
429	414	Jean Cartier	2	.....		30	.....		60	.....		.....	0 5 0½	
430	415	Michel Fourquin, fils	2	.....		30	.....		60	.....		.....	0 5 0½	

No. de référence.	No. du Plan.	No. du Terrier.	NOMS DES CENSITAIRES.	ÉTENDUE DE LA CONCESSION OU DU TERRAIN POSSÉDÉ. FRONT. Arpents.	Perches.	Pieds.	PROFONDEUR. Arpents.	Perches.	Pieds.	SUPERFICIE. Arpents.	Perches.	Pieds.	Montant de la Rente Constituée à être payée par le Censitaire. £	s.	d.	Voyez référence au bas.
			Concession St. Antoine. (Suite.)													
431	416		Michel Cartier	3			30			90			0	7	6½	
432	417		Michel Fourquin, fils	2			30			60			0	5	0½	
433	418		Joseph Jean Parenteau	4			30			120			0	10	0½	
434	419		Godfroi Parenteau	1			30			30			0	2	6½	
435	420		Joseph Pierre Parenteau	1	5		30			45			0	3	9½	
436	421		Michel Peltier	1	5		30			45			0	3	9½	
437	422		Antoine Fourquin	1	5		30			45			0	3	9½	
438	423		Veuve Jean Bte. Beauchemin	1	5		30			45			0	3	9½	
439	424		Alexis Nadeau	2			30			60			0	5	0½	
440	425		Narcisse Parenteau	2			30			60			0	5	0½	
441	426		Joseph Giguère	2			30			60			0	5	0½	
442	427		Joseph Nadeau	1	5	3	6	6	14	10	12		0	0	10½	
443	428		Joseph Laplante	6	6		3	7		24	42		0	2	1	
444	429		Louis Arel							1	12		0	0	1½	
			Concession Ste. Anne, côté Est.													
445	430	½ O 1	Jean Lalancette							30			0	9	2	
446	431	½ S de ½ E 1	Héritiers Joseph Cartier							15			0	4	7¼	
447	432	½ N de ½ E 1	Jean Cartier							15			0	4	7¼	
448	433	2	Olivier Cardin							60			0	18	3½	
449	434	3	Joseph Poitevin							60			0	18	3½	
450	435	4	Prosper Pélissier							58	72		0	17	11	
451	436	5	Louis Joyal et Héritiers Charlotte Lauzière							52			0	15	10	
452	437	⅜ S 6	Alexis Gauthier							29	93		0	9	11¼	
453	438	½ N 6	Bénoni Fevrier dit Laramé							15	84		0	4	7	
454	439	½ S 7	Do.							21	31		0	6	7¾	
455	440	½ N 7	Alexandre Cartier dit Laflotte							20	35		0	6	5	
456	441	¼ S 8	Joseph Cardin		7	9	14	2	9	10	68	162	0	3	3½	
457	442	½ N de ½ S 8	Joseph Fevrier dit Laramé		7	9	14			10	50		0	3	2½	
458	443	½ N 8	Alexis Gauthier	1	5		13	5		20	25		0	6	1½	
459	444	9	Joseph Courchène	3		1	12	5		37	56		0	11	4½	
460	445	10	Jean Bte. Cardin	3			11	2	9	33	75		0	10	1¾	
461	446	½ S 11	Joseph Fevrier dit Laramé	1	5		10	2		15	30		0	4	6½	
462	447	½ N 11	Louis Caya	1	4	16	9	6		14	28		0	4	4½	
463	448	12	Do.	3			8	7		26	10		0	7	7½	
464	449	13	Bénoni Joyal	2	9	15	7	3	9	21	96		0	6	7½	

NION OU DU DÉ. SUPERFICIE. Arpents.	Perches.	Pieds.	Montant de la Rente Constituée à être payée par le Censitaire. £	s.	d.	Voyez référence au lieu.
90	...	...	0	7	6½	
60	...	...	0	5	0½	
120	...	...	0	10	0½	
30	...	...	0	2	6½	
45	...	...	0	3	9½	
45	...	...	0	3	9½	
45	...	...	0	3	9½	
45	...	...	0	3	9½	
60	...	...	0	5	0½	
60	...	...	0	5	0½	
60	...	...	0	5	0½	
10	12	...	0	0	10½	
24	42	...	0	2	1	
1	12	...	0	0	1½	
30	...	...	0	9	2	
15	...	...	0	4	7¼	
15	...	...	0	4	7¼	
60	...	...	0	18	3½	
60	...	...	0	18	3½	
58	72	...	0	17	11	
52	...	...	0	15	10	
29	93	...	0	9	11¼	
15	84	...	0	4	7	
21	31	...	0	6	7¾	
20	35	...	0	6	5	
10	68	162	0	3	3½	
10	50	...	0	3	2½	
20	25	...	0	6	1½	
37	56	...	0	11	4½	
33	75	...	0	10	1¾	
15	30	...	0	4	6½	
14	28	...	0	4	4½	
26	10	...	0	7	7½	
21	96	...	0	6	7½	

No. de référence.	No. du Plan.	No. du Terrier.	NOMS DES CENSITAIRES.	ÉTENDUE DE LA CONCESSION OU DU TERRAIN POSSÉDÉ. FRONT. Arpents.	Perches.	Pieds.	PROFONDEUR. Arpents.	Perches.	Pieds.	SUPERFICIE. Arpents.	Perches.	Pieds.	Montant de la Rente Constituée à être payée par le Censitaire. £	s.	d.	Voyez référence au lieu.
			Concession Ste. Anne, côté Est. (Suite.)													
465	450	14	Joseph Joyal	3	...	...	6	...	...	18	...	...	0	5	3¾	
466	451	½ S 15	George Joyal	1	5	...	4	...	...	6	...	...	0	1	10½	
467	452	½ N 15	Joseph Joyal	1	4	9	2	2	9	3	26	...	0	1	0½	
468	453	⅙ S 16	Joseph Salois	...	5	1	1	7	9	....	88	...	0	0	4	
469	454	⅓ N du ⅓ S 16	Moise Salois	...	5	1	1	5	...	....	76	...	0	0	3	
470	455	⅓ Mil. 16	Augustin Plamondon	1	...	2	1	2	...	1	21	...	0	0	5	
471	456	⅓ N 16	Bénoni Lauzière	1	...	...	...	5	...	....	50	...	0	0	2½	
472	457	17	Timothé Chapdelaine	...	...	...	...	...	...	....	12	...	0	0	0½	
			Concession Ste. Anne, côté Ouest.													
473	458	½ S 18	Jean St. Germain	...	...	...	...	...	...	30	...	...	0	9	2	
474	459	½ N 18	Louis Cartier	...	...	...	...	...	...	30	...	...	0	9	2	
475	460	19	Jean St. Germain	...	...	...	...	...	...	60	...	...	0	18	3½	
476	461	½ S 20	Augustin Cartier	...	...	...	...	...	...	30	...	...	0	9	2	
477	462	½ N 20	Christophe Cartier	...	...	...	...	...	...	30	...	...	0	9	2	
478	463	21	Narcisse Beaulac	...	...	...	...	...	...	60	...	...	0	18	3½	
479	464	¼ S 22	Prosper Pélissier	...	...	...	...	...	...	15	...	...	0	4	7¼	
480	465	½ N de ½ S 22	Edouard Gaucher	...	...	...	...	...	...	15	...	...	0	4	7¼	
481	466	½ N 22	Jean Bte. Marcotte	...	...	...	...	...	...	30	...	...	0	9	2	
482	467	23	Do.	...	...	...	...	...	...	80	...	...	1	4	4½	
483	468	24	Joseph Laramé	3	...	...	20	...	...	60	...	...	0	18	3½	
484	469	25	Michel Deguire	3	...	...	20	...	...	60	...	...	0	18	3½	
485	470	26	Joseph Laramé	3	...	...	20	...	...	60	...	...	0	18	3½	
486	471	½ S 27	Do.	1	5	...	20	...	...	30	...	...	0	9	2	
487	472	½ N 27	Léonard Joyal	1	5	...	20	...	...	30	...	...	0	9	2	
488	473	28	Antoine Joyal	...	...	...	...	...	...	15	...	...	0	5	3½	
			Concession Petite Ste. Anne.													
489	474		David Joyal	...	7	...	15	...	...	10	50	...	0	1	8½	
490	475		Léonard Joyal	...	7	...	15	...	...	10	50	...	0	1	8½	
491	476		Antoine Joyal, fils	3	5	14	15	...	...	53	36	216	0	9	5½	
492	477		George Lauzière	2	1	6	15	...	...	32	...	...	0	11	9½	
493	478		Louis Crevier	1	...	15	15	...	...	16	33	108	0	5	11	
494	479		Bénoni Lauzière	1	...	5	15	...	...	15	40	...	0	5	11	

No. de référence	No. du Plan.	NOMS DES CENSITAIRES.	ÉTENDUE DE LA CONCESSION OU DU TERRAIN POSSÉDÉ. FRONT. Arpents	Perches	Pieds.	PROFONDEUR. Arpents	Perches	Pieds.	SUPERFICIE. Arpents	Perches	Pieds.	Emplacements ou Lots à bâtir, ou pour d'autres fins que pour des fins agricoles. VALEUR. £ s. d.	Montant de la Rente Constituée à être payée par le Censitaire. £ s. d.	Voyez référence au lac.
		Concession de la Grande Terre.												
495	480	Moise Cartier	4 / 3	5 / 1		37			140	60			0 5 9	
496	481	Jean Bte. Courchène	5 / 1		/ 4	37			118	40			0 3 9	
497	482	Joseph Courchène	4 / 1	5 / 1	/	37			103	60			0 2 5½	
498	483	Jean Bte. Cartier	2			40			80				0 1 5½	
499	484	Louis Allard	2	5		40			100				0 1 9½	
500	485	Pierre Cartier	2	2	9	40			90				0 1 9½	
501	486	Louis Cartier	2	2	9	40			90				0 1 9½	
502	487	Augustin Cartier	2			39	1	13½	78	35			0 2 11	
503	488	Pierre Morvaut	1	2		38			45	60			0 1 8½	
504	489	Joseph Poitevin		1	9	31	5		4	72	162		0 0 2½	
505	490	Bénoni Joyal	/	2 / 4	9	31 / 6	5 / 19	/	10	34			0 0 5	
506	491	Joseph Poitevin		2	7	37	1	9	8	95			0 0 4½	
507	492	Bénoni Lauzière		1	3	37			4	29			0 0 2½	
508	493	Jean Bte. Cardin		1	3	5	3			61			0 0 1	
509	494	Olivier Cardin		1	3	5	2			60			0 0 1	
510	495	Jean Bte. Cardin		1	4	5		9		62			0 0 1	
511	496	Joseph Joyal		1	3	4	8			56			0 0 1	
512	497	Joseph Poitevin		4	13	31	6		14	92			0 0 7	
513	498	Bénoni Lauzière		1	3	36	3	9	4	22			0 0 2½	
514	499	David Joyal		5		4	3		2	15			0 0 1½	
515	500	Antoine Joyal		7	9	31	8		2	85			0 0 11	
516	501	Joseph Bibeau	/	9 / 6		3 / 32	4 / 2	/	22	38			0 0 10	
517	502	Louis Gauthier		3		32	4		9	72			0 0 4½	
518	503	George Joyal	1 / 1	5 / 2	9	1 / 32	9 / 7	/	43	73			0 1 7	
519	504	Veuve Charles Fortier		7	9	33	8		25	35			0 0 11½	
520	505	Jacques Joyal		8	12	33	2		28	75			0 1 1	
521	506	Félix Gill		9	9	32	6		30	97			0 1 3½	
522	507	Dlle. Rose Joyal		3	13½	32			12				0 0 5½	
523	508	Jean Joyal	1	8	10	31	2	9	57	97			0 2 2	
524	509	Augustin Cagnère	3		2	28	9	9	87	17			0 3 2½	
525	510	François Peltier		7	9	12	2	9	9	19			0 0 4½	
526	511	Jacques Peltier, père		1	12	12			2				0 0 1½	

No. de référence.	No. du Plan.	NOMS DES CENSITAIRES.	ÉTENDUE DE LA CONCESSION OU DU TERRAIN POSSÉDÉ. FRONT. Arpents.	Perches.	Pieds.	PROFONDEUR. Arpents.	Perches.	Pieds.	SUPERFICIE. Arpents.	Perches.	Pieds.	Emplacements ou Lots à bâtir, ou pour d'autres fins que pour des fins agricoles. VALEUR. £ s. d.	Montant de la Rente Constituée à être payée par le Censitaire. £ s. d.	Voyez référence au bas.
		Concession de la Grande Terre. (Suite.)												
527	512	Michel Peltier	...	7	9	11	6	...	8	70	...	.....	0 0 4½	
528	513	Jacques Peltier, fils	1	...	...	10	7	9	10	75	...	.....	0 0 5½	
529	514	S. K. Whitmore	1	5	...	9	5	...	14	25	...	.....	0 0 7	
530	515	David Lionais	1	...	...	8	1	...	8	10	...	.....	0 0 4	
531	516	S. K. Whitmore	...	5	...	7	3	...	3	65	...	.....	0 0 2	
532	517	Léonard Joyal	1	2	4	6	2	9	7	63	...	.....	0 0 6½	
533	518	Bénoni Lauzière	1	...	...	5	...	...	5	...	...	.....	0 0 4½	
534	519	François Desmarais	...	3	16½	4	1	...	1	60	...	.....	0 0 2	
535	520	Augustin Plamondon	...	2	13½	3	7	9	1	3	...	.....	0 0 1½	
536	521	George Lauzière	...	1	3	3	5	...	...	41	...	.....	0 0 1	
537	522	Bénoni Lauzière	...	5	9	3	1	9	1	73	...	.....	0 0 2	
538	523	Israël Caya	3	3	9	8	2	...	27	47	...	....	0 0 6½	
539	524	David Joyal	1	...	...	6	...	...	6	...	...	.....	0 0 2	
540	525	Antoine Joyal, père	2	1	...	8	3	...	17	43	...	.....	0 0 4½	
541	526	George Joyal	1	5	...	7	8	...	11	70	...	.....	0 0 3	
542	527	Antoine Joyal	1	5	...	7	5	...	11	25	...	.....	0 0 3	
543	528	Olivier Cardin	...	...	...	...	...	...	45	56	...	.....	0 0 10	
		Isle Ste. Jean. Subdivision du Grand Chenal.												
544	529	Joseph Parent	...	...	...	...	...	...	15	...	...	.....	0 2 6½	
545	530	Joseph Lemaitre, fils	5	...	...	4	...	...	20	...	...	.....	.....	
546	531	Veuve Lalancette	1	...	...	6	...	...	6	...	...	.....	.....	
547	532	Joseph Lemaitre, fils	1	...	...	6	[illegible]	9	6	25	...	.....	.....	
548	533	Joseph Leveillé, fils de Michel	...	7	9	6	5	...	4	87	162	.....	0 0 11½	
549	534	Onésime Laramé	...	7	9	7	...	...	5	25	...	.....	0 0 11½	
550	535	Joseph Léveillé (Doré)	1	5	...	7	8	...	11	70	...	.....	0 1 11	
551	536	Denis Gill	1	...	...	8	5	...	8	50	...	.....	0 1 3½	
552	537	Antoine Gill	1	...	...	8	7	9	8	75	...	.....	0 1 3½	
553	538	Veuve L. Desaulniers	2	...	...	9	2	...	18	40	...	.....	0 2 6½	
554	539	Michel Allard	1	...	...	9	4	...	9	40	...	.....	0 1 3½	
555	540	Louis Duguay	1	...	...	9	5	...	9	50	...	.....	0 1 3½	
556	541	Joseph Duguay	3	...	...	12	4	...	37	20	...	.....	0 3 9½	
557	542	Olivier Duguay	1	...	...	16	...	...	16	...	...	.....	0 1 3½	
558	543	Etienne Boucher	1	8	4½	5	...	...	9	12	162	.....	0 1 6½	
559	544	Jean Bte. Gagnere	...	6	13½	5	...	...	3	37	162	.....	0 0 7½	
560	545	Augustin Plamondon	...	5	...	5	...	...	2	50	...	.....	0 0 5½	

No. de référence.	No. du Plan.	NOMS DES CENSITAIRES.	ÉTENDUE DE LA CONCESSION OU DU TERRAIN POSSÉDÉ. FRONT. Arpents.	Perches.	Pieds.	PROFONDEUR. Arpents.	Perches.	Pieds.	SUPERFICIE. Arpents.	Perches.	Pieds.	Emplacements ou Lots à bâtir, ou pour d'autres fins que pour des fins agricoles. VALEUR. £ s. d.	Montant de la Rente Constituée à être payée par le Censitaire. £ s. d.	Objet référence au Lac.
		Isle St. Jean. Subdivision du Grand Chenal.—(Suite.)												
561	546	François Peltier	1			5			5				0 0 10½	
562	547	Bénoni Bibeau		3		5			1	50			0 0 3½	
563	548	Pierre Antoine Lachapelle		1	9	5				75			0 0 2	
564	549	Joseph Forcier		2	4½	5			1	12			0 0 2½	
565	550	Antoine Joyal		6	12	5			3	33	108		0 0 5	
566	551	François Salois		3	6	5			1	66	216		0 0 3½	
567	552	Joseph Joyal		3	6	5			1	66	216		0 0 3½	
568	553	Bénoni Joyal	1	3	6	5			8				0 0 10½	
569	554	Joseph Forcier	1	8	9	13			24	5			0 1 7	
570	555	Bénoni Joyal		4		13			5	20			0 0 4½	
571	556	Joseph Forcier		8		12	8		10	24			0 0 8½	
572	557	Pierre Desmarais	1	3	6	13			17	33	108		0 1 1½	
573	558	Etienne Boucher		3	6	12	7	9	4	25			0 0 3½	
574	559	Bénoni Bibeau		3	6	12	6		4	20			0 0 3½	
575	560	Jean Bte. Desmarais		3	6	12	6		4	20			0 0 3½	
576	561	Antoine Joyal		9	13½	12	7	9	12	43			0 0 9	
577	562	Joseph Desmarais			7	12	5			23			0 0 1	
578	563	François Crevier		6	12	12	4		8	26			0 0 7½	
579	564	Jean Bte. Desmarais		1	12	12	4	9	2	7			0 0 2½	
580	565	Léonard Joyal		3	6	12	5		4	16	216		0 0 3½	
581	566	Antoine Joyal		3	6	12	7	9	4	25			0 0 3½	
582	567	Joseph Forcier		2	14	12	7	9	3	53			0 0 3	
583	568	François Bibeau		4	6	12	7	9	5	52	162		0 0 5	
584	569	Bénoni Bibeau		4	6	12	7	9	5	52	162		0 0 5	
585	570	Henri Bibeau		4	6	12	7	9	5	52	162		0 0 5	
586	571	Athanase Bibeau		4	6	12	7	9	5	52	162		0 0 5	
587	572	Joseph Forcier	1			12	8		12	80			0 0 10½	
588	573	Jean Bte. Lafleur	1	2		12	2	9	14	70			0 0 8½	
		Subdivision du Chenal Hertel.												
589	574	Pierre A. Desmarais	1	7	9	1			1	75			0 1 0	
590	575	Bénoni Bibeau	1	7	9	16	5		28	87	162		0 8 6	
591	576	Pierre A. Desmarais	1			17	5		17	50			0 6 8	
592	577	Théodore Verville	2	5		17	6		44				0 2 8	
593	578	François Desmarais		7	9	18	2	9	13	69			0 0 6½	
594	579	Edouard Despins	1			18	5		18	50			0 0 8½	

No. de référence.	No. du Plan.	NOMS DES CENSITAIRES.	ÉTENDUE DE LA CONCESSION OU TERRAIN POSSÉDÉ. FRONT. Arpents.	Perches.	Pieds.	PROFONDEUR. Arpents.	Perches.	Pieds.	SUPERFICIE. Arpents.	Perches.	Pieds.	Emplacements ou Lots à bâtir, ou pour d'autres fins que pour des fins agricoles. VALEUR. £ s. d.	Montant de la Rente Constituée à être payée par le Censitaire. £ s. d.	Voyez référence au bas.
		Isle St. Jean. *Subdivision du Chenal Hertel*—(Suite.)												
595	580	Pierre Cartier	...	7	9	10	3	...	14	48	...	.....	0 0 4½	
596	581	Edouard Despins	2	...	...	20	...	...	40	...	...	.....	0 1 0½	
597	582	Jean Bte. Lacnapelle	...	...	...	...	...	...	46	20	...	.....	0 1 6½	
598	583	Joseph Lachapelle	...	5	...	8	2	...	4	10	...	.....	0 0 6	
599	584	Bénoni Bibeau	...	2	10½	8	...	...	2	7	...	.....	0 0 3	
600	585	Joseph Lachapelle	...	5	4	7	5	...	3	92	...	.....	0 0 6	
601	586	Célina Lachapelle	...	2	13½	7	...	...	1	92	...	.....	0 0 3	
602	587	Ursule Lachapelle	...	2	13½	6	5	...	1	79	...	.....	0 0 3	
603	588	François Desmarais	...	...	...	...	...	...	5	62	...	.....	0 0 8	
604	589	Joseph Desmarais, fils	1	5	...	2	6	...	3	90	...	.....	0 0 6	
605	590	Joseph Desmarais, père	4	5	...	11	5	...	51	75	...	.....	0 1 5½	
606	591	Etienne Boucher	3	5	9	9	...	...	31	95	...	.....	0 1 1½	
607	592	Jean Bte. Gagnère	...	4	3	6	6	...	2	75	...	.....	0 0 2½	
		Subdivision du Chenal Brisebois.												
608	593	Joseph Desmarais, fils	...	5	...	7	...	...	3	50	...	.....	0 0 6½	
609	594	Bénoni Chapdelaine	1	...	...	7	...	...	7	...	...	.....	0 1 0	
610	595	Jean Bte. Lachapelle	...	2	...	7	...	...	1	40	...	.....	0 0 3	
611	596	Olivier Lachapelle	...	1	4½	7	...	...	...	87	162	.....	0 0 2	
612	597	Célina Lachapelle	...	1	4½	7	...	...	...	87	162	.....	0 0 2	
613	598	Ursule Lachapelle	...	1	4½	7	...	...	...	87	162	.....	0 0 2	
614	599	Daniel Lachapelle	...	1	4½	7	...	...	...	87	162	.....	0 0 2	
615	600	Bruno Lachapelle	...	1	4½	7	...	...	...	87	162	.....	0 0 2	
616	601	Joseph Lachapelle	...	1	4½	7	...	...	...	87	162	.....	0 0 2	
617	602	Henri et Athanase Bibeau	...	1	2	7	...	...	...	78	...	.....	0 0 2	
618	603	Philibert Chapdelaine	...	...	5	7	...	...	...	19	...	.....	0 0 0½	
619	604	Onésime Chapdelaine	...	1	12	7	...	...	1	16	216	.....	0 0 2½	
620	605	George Joyal	...	4	3	7	...	...	2	91	...	.....	0 0 5½	
621	606	Bénoni Chapdelaine	...	1	12	7	...	...	1	16	216	.....	0 0 2½	
622	607	Benjamin Lachapelle	...	1	12	7	...	...	1	16	216	.....	0 0 2½	
623	608	Bénoni Chapdelaine	...	5	...	7	...	...	3	50	...	.....	0 0 6½	
624	609	Philibert Chapdelaine	...	1	12	7	...	...	1	16	216	.....	0 0 2½	
625	610	Joseph Lachapelle	...	...	10	7	...	...	...	39	...	.....	0 0 1	
626	611	Michel Parent	...	...	10	7	...	...	...	39	...	.....	0 0 1	
627	612	Célina Lachapelle	...	...	10	7	...	...	...	39	...	.....	0 0 1	

No. de référence.	No. du Plan.	NOMS DES CENSITAIRES.	ÉTENDUE DE LA CONCESSION OU DU TERRAIN POSSÉDÉ. FRONT. Arpents.	Perches.	Pieds.	PROFONDEUR. Arpents.	Perches.	Pieds.	SUPERFICIE. Arpents.	Perches.	Pieds.	Emplacements ou Lots à bâtir, ou pour d'autres fins que pour des fins agricoles. VALEUR. £ s. d.	Montant de la Rente Constituée à être payée par le Censitaire. £ s. d.	Lots réunis ou bornes
		Isle St. Jean. Subdivision du Chenal Brisebois—(Suite.)												
628	613	Ursule Lachapelle	...	...	10	7	...	...	...	39	...	.....	0 0 1	
629	614	Daniel Lachapelle	...	...	10	7	...	...	...	39	...	.....	0 0 1	
630	615	Bruno Lachapelle	...	...	10	7	...	...	...	39	...	.....	0 0 1	
631	616	Olivier Grenier	...	1	12	7	...	...	1	16	216	.....	0 0 2½	
632	617	Henri et Athanase Bibeau	1 2		12 11	7	...	...	1	55	...	.....	0 0 2½	
633	618	Jacques Joyal	...	...	...	...	...	...	9	...	...	.....	0 1 3½	
		Subdivision du Chenal Laverdure.												
634	619	Veuve Michel St. Quintin	3	...	...	8	5	...	25	50	...	.....	0 1 3½	
635	620	Onésime Verville	...	2	2⅞	8	7	9	1	88	...	.....	0 0 1½	
636	621	Eusèbe Verville	...	2	2⅞	8	7	9	1	88	...	.....	0 0 1½	
637	622	Léonard Verville	...	2	2⅞	8	7	9	1	88	...	.....	0 0 1½	
638	623	Prisque Verville	...	2	2⅞	8	7	9	1	88	...	.....	0 0 1½	
639	624	Adelphe Verville	...	4	5⅞	8	7	9	3	75	...	.....	0 0 2½	
640	625	Eustache Verville	1	7	2⅞	9	...	...	15	43	...	.....	0 0 9½	
641	626	Louis Crevier	...	8	...	9	2	9	7	40	...	.....	0 0 4½	
642	627	Théodore Verville	...	8	9	9	5	...	8	8	...	.....	0 0 5	
643	628	Bénoni Bibeau	...	9	...	9	7	9	8	78	...	.....	0 0 5	
644	629	Théodore Verville	...	5	...	10	...	...	5	...	...	.....	0 0 3	
645	630	Frs. Xav. Morvaut	...	4	...	10	1	...	4	4	...	.....	0 0 2½	
646	631	Pierre Lachapelle	1	...	...	10	5	...	10	50	...	.....	0 0 5½	
647	632	Théodore Verville	...	7	9	10	8	...	8	10	...	.....	0 0 4½	
648	633	Frs. Xav. Morvaut	...	4	...	11	3	...	4	52	...	.....	0 0 2½	
649	634	Eustache Verville	...	4	13½	11	5	...	5	46	...	.....	0 0 3	
650	635	Philibert Chapdelaine	...	8	...	4	...	...	3	20	...	.....	0 0 1½	
651	636	Théodore Verville	...	8	...	4	...	...	3	20	...	.....	0 0 1½	
652	637	Pierre Morvaut	1	...	...	4	...	...	4	...	...	.....	0 0 5½	
653	638	Veuve Michel St. Quintin	...	5	...	4	...	...	2	...	...	.....	0 0 3	
654	639	Frs. Xav. Morvaut	...	5	...	4	...	...	2	...	...	.....	0 0 3	
655	640	Augustin Cartier	1	...	...	4	...	...	4	...	...	.....	0 0 5½	
656	641	Frs. Xav. Morvaut	...	5	...	4	...	...	2	...	...	.....	0 0 3	
657	642	Louis Crevier	1	2	9	4	...	...	5	...	...	.....	0 0 7	
658	643	Bénoni Bibeau	...	6	12	4	...	...	2	66	216	.....	0 0 4	
659	644	Bénoni Chapdelaine	1	...	11	6	...	...	6	37	...	.....	0 1 0½	
660	645	Philibert Chapdelaine	...	9	7	5	2	9	4	92	...	.....	0 1 0½	
661	646	Isaïe Bibeau	...	7	9	5	2	9	3	94	...	.....	0 0 9½	

No. de référence	No. du Plan	NOMS DES CENSITAIRES.	ÉTENDUE DE LA CONCESSION OU DU TERRAIN POSSÉDÉ — Arpents	Pieds	Pouces	Arpents	Pieds	Pouces	Arpents	Pieds	Pouces	Emplacements ou Lots à bâtir, ou pour d'autres fins que pour des fins agricoles. — VALEUR.	Montant de la Rente Constituée à être payée par le Censitaire.	Voyez référence au bas
												£ s. d.	£ s. d.	
		Isle St. Jean.												
		Subdivision du Chenal Laverdure.—(Suite.)												
662	647	Jacques Bibeau	...	7	9	4	5	...	3	37	162	.....	0 0 9½	
663	648	Pierre Desmarais	...	5	...	4	2	...	2	10	...	.....	0 0 6½	
664	649	Olivier Grenier	1	...	...	1	...	...	1	...	...	.....	0 0 1½	
665	650	Théodore Verville	...	3	6	3	5	...	1	16	216	.....	0 0 4½	
666	651	Bénoni Bibeau	...	3	6	3	3	...	1	10	...	.....	0 0 4½	
667	652	Pierre Lachapelle	...	2	4	3	2	9	....	72	...	.....	0 0 3½	
668	653	Moïse Lachapelle	...	5	...	3	1	...	1	55	...	.....	0 0 6½	
669	654	Pierre Lacouture	...	5	...	2	7	9	1	37	162	.....	0 0 6½	
670	655	Olivier Cardin	1	2	9	2	2	9	2	81	81	.....	0 1 3½	
671	656	Bénoni Bibeau	...	7	...	2	7	9	1	93	...	.....	0 0 9	
672	657	Benjamin Lachapelle	...	7	...	3	2	9	2	28	...	.....	0 0 9	
673	658	Joseph Chapdelaine	...	7	...	3	7	9	2	63	...	.....	0 0 9	
674	659	Athanase Bibeau	...	3	9	4	...	...	1	40	...	.....	0 0 4½	
675	660	Henri Bibeau	...	3	9	4	2	9	1	49	...	.....	0 0 4½	
676	661	Bénoni Chapdelaine	...	7	12	4	7	9	3	64	...	.....	0 0 9½	
677	662	Philibert Chapdelaine	1	3	6	4	7	6	6	33	108	.....	0 1 4½	
678	663	Henri et Athanase Bibeau	...	1	2	4	2	9	....	47	...	.....	0 0 2	
679	664	Philibert Chapdelaine	...	3	14	4	2	9	1	60	...	.....	0 0 4½	
680	665	Bénoni Chapdelaine	...	3	14	4	2	9	1	60	...	.....	0 0 4½	
681	666	Philibert Chapdelaine	...	5	13	4	...	...	2	29	...	.....	0 0 7½	
682	667	Bénoni Chapdelaine	...	1	16	3	5	...	....	66	...	.....	0 0 3	
683	668	Benjamin Lachapelle	...	1	2	3	5	...	....	39	...	.....	0 0 2	
684	669	Bénoni Chapdelaine	...	1	16	3	5	...	....	66	...	.....	0 0 3	
685	670	Antoine Parenteau	...	...	...	...	...	...	4	...	...	.....	0 3 0½	
		Subdivision de la Petite Baie.												
686	672	Bénoni Chapdelaine, fils de Joseph	4	...	...	...	7	9	3	...	...	.....	0 0 10½	
687	673	Henri et Athanase Bibeau	4	...	...	...	7	9	3	...	...	.....	0 0 10½	
688	674	Pierre Lacouture	1	5	...	1	...	...	1	50	...	.....	0 0 5½	
689	675	Pierre Lachapelle	1	5	...	1	...	...	1	50	...	.....	0 0 5½	
690	676	Philibert Chapdelaine	1	5	...	1	...	...	1	50	...	.....	0 0 5½	
691	677	Théodore Verville	1	5	...	1	...	...	1	50	...	.....	0 0 5½	
692	678	Bénoni Joyal	1	5	...	1	...	...	1	50	...	.....	0 0 5½	
693	679	John Bernier	...	...	...	...	...	...	2	50	...	.....	0 0 2	

No. de référence.	No. du Plan.	NOMS DES CENSITAIRES.	ÉTENDUE DE LA CONCESSION OU DU TERRAIN POSSEDÉ. FRONT. Arpents.	Perches.	Pieds.	PROFONDEUR. Arpents.	Perches.	Pieds.	SUPERFICIE. Arpents.	Perches.	Pieds.	Emplacements ou Lots à bâtir, ou pour d'autres fins que pour des fins agricoles. VALEUR. £ s. d.	Montant de la Rente Constituée à être payée par le Censitaire. £ s. d.	Voyez référence au bas.
		Isle St. Jean, Partie Nommée La Sucrerie.												
694	680	Joseph Lemaitre, fils, et Basile Landry	6	6	12	16	9	...	112	66	216	.....	0 0 10½	
		Isle Blazon.												
695	681	Charles François Bernier	...	...	...	...	...	...	2	...	...	.....	0 0 1	
696	682	George Contois	...	...	...	...	...	...	30	...	...	.....	0 0 6	
697	683	Olivier Grenier	...	2	9	4	...	...	1	...	...	.....	0 0 0½	
698	684	Maxime Dupuis	...	...	...	...	...	...	7	...	...	.....	0 0 2	
699	685	Veuve Michel St. Quintin	...	...	...	...	...	...	7	...	...	.....	0 0 2	
700	686	Joseph Desmarais	...	...	...	...	...	...	5	...	...	.....	0 0 1½	
701	687	Jean Bte. Lafleur	...	...	...	...	...	...	5	...	...	.....	0 0 1½	
702	688	Barthélémi Crevier	...	...	...	...	...	...	5	...	...	.....	0 0 1½	
703	689	Veuve Modeste Blazon	...	...	...	...	...	...	5	...	...	.....	0 0 1½	
704	690	Joseph Desmarais	...	...	...	...	...	...	4	...	...	.....	0 0 1½	
705	691	Jean Bte. Cartier	...	...	...	...	...	...	4	...	...	.....	0 0 1½	
		Isle St. Joseph.												
706	692	Veuve Joseph Véroneau	...	...	...	...	...	...	2	50	...	.....	0 0 3	
707	693	Joseph Lemaitre, fils	...	...	...	...	...	...	2	50	...	.....	0 0 3	
708	694	Do.	...	...	...	...	...	...	56	...	...	.....	0 0 1	
709	695	Veuve Joseph Véroneau	...	...	...	...	...	...	56	...	...	.....	0 0 1	
710	696	Olivier Poitevin	...	5	...	12	...	...	6	...	...	.....	0 0 6½	
711	697	Joseph Lemaitre, fils	9	7	9	13	...	...	125	75	...	.....	0 10 6½	
712	698	Basile Landry	1	...	...	1	...	...	1	...	...	.....	0 0 1½	
713	699	Do.	2	1	4½	11	5	...	24	44	...	.....	0 2 1	
714	700	Joseph Lemaitre, fils	5	...	...	9	...	...	45	...	...	.....	0 3 9½	
715	701	Basile Landry	1	5	...	8	5	...	12	75	...	.....	0 1 1½	
716	702	Joseph Lemaitre, fils	3	5	...	7	...	...	24	50	...	.....	0 2 1	
717	703	Do.	...	...	...	...	...	...	12	...	...	.....	0 1 0½	
718	704	Basile Landry	...	...	...	...	...	...	3	...	...	.....	0 0 3½	
		Petites Isles dans la Rivière St. François.												
719	705	Basile Landry	...	...	...	...	...	...	...	50	...	.....	0 0 5½	1
720	706	Do.	...	...	...	...	...	...	...	75	...	.....	0 0 3	
721	707	Joseph Lemaitre, fils	...	...	...	...	...	...	...	75	...	.....	0 0 3	2
722	708	Eustache Verville	...	...	...	...	...	...	...	75	...	.....	0 0 6½	3

Emplacements ou Lots à bâtir, ou pour d'autres fins que pour des fins agricoles. — VALEUR. £ s. d.	Montant de la Rente Constituée à être payée par le Censitaire. £ s. d.	Voyez référence au bas.
.....	0 0 10½	
.....	0 0 1	
.....	0 0 6	
.....	0 0 0½	
.....	0 0 2	
.....	0 0 2	
.....	0 0 1½	
.....	0 0 1½	
.....	0 0 1½	
.....	0 0 1½	
.....	0 0 1½	
.....	0 0 3	
.....	0 0 3	
.....	0 0 1	
.....	0 0 1	
.....	0 0 6½	
.....	0 10 6½	
.....	0 0 1½	
.....	0 2 1	
.....	0 3 9½	
.....	0 1 1½	
.....	0 2 1	
.....	0 1 0½	
.....	0 0 3½	
.....	0 0 5½	1
.....	0 0 3	2
.....	0 0 3	2
.....	0 0 6½	3

No. de référence.	No. du Plan.	No. du Partage de la commune.	NOMS DES CENSITAIRES.	ÉTENDUE DE LA CONCESSION OU DU TERRAIN POSSÉDÉ. FRONT. Arpents.	Perches.	Pieds.	PROFONDEUR. Arpents.	Perches.	Pieds.	SUPERFICIE. Arpents.	Perches.	Pieds.	Montant de la Rente Constituée à être payée par le Censitaire. £ s. d.	Voyez référence au bas.
			Petites Isles dans la Rivière St. François.—(Suite.)											
723	709		Bénoni Verville								75		0 0 6½	3
724	710		Augustin Cartier							1	25		0 1 3½	4
725	711		Do.							1	25		0 1 3½	4
726	712		David Contois							4	50		0 0 8	
727	713		Timothé Despine							13	50		0 1 11	2
			Isle St. Jacques.											
728	714		Jos Lemaitre, fils, et Basile Landry							8	50		0 1 11	
729	715		Olivier Hardoin Coutu							3	50		0 0 9½	
730	716		Joseph Laforce							1	75		0 0 5	
731	717		Paul Lafond							1	75		0 0 5	
732	718		Antoine Beaubien							1	75		0 0 5	
733	719		Joseph Beaubien							1	75		0 0 5	
734	720		Basile Landry							1	75		0 0 5	
735	721		Paul Lafond							1	75		0 0 5	
736	722		François Laforce							1	75		0 0 5	
737	723		Alphonse Landry							1	75		0 0 5	
738	724		Basile Landry							1	75		0 0 5	
739	725		Joseph Lemaitre, fils							1	75		0 0 5	
740	726		Timothé Despins							1	75		0 0 5	
741	727		François Landry							1	75		0 0 5	
742	728		Joseph Beaubien							1	75		0 0 5	
			Isle aux Cochons.											
743	729		Héritiers Joseph Fourquin							50			0 17 6	
			Première Isle de la Commune.											
744	730	1	Bénoni Lauzière							3	50		0 2 6	
745	731	2	George Lauzière							3	50		0 2 6	
746	732	3	Godfroi Lemaitre		8	13½	4			3	50		0 2 6	
747	733	4	Joseph Lemaitre		8	13½	4			3	50		0 2 6	
748	734	5	Joseph Précourt		8	15	3	9		3	44		0 2 6	
749	735	6	Hilaire Desmarais	1		6	3	4		3	51		0 2 6	
750	736	7	Michel Lemaitre	1	2	9	2	8		3	50		0 2 6	
751	737	8	Joseph Duguay							3	30		0 2 6	
752	738	9	Augustin Gagnère		4	5	8	1		3	46		0 2 6	
753	739	10	Jean Bte. Bernier		4	12	7	5		3	50		0 2 6	

No. de référence.	No. du Plan.	No. du partage de la commune.	NOMS DES CENSITAIRES.	ÉTENDUE DE LA CONCESSION OU DU TERRAIN POSSÉDÉ. FRONT. Arpents.	Perches.	Pieds.	PROFONDEUR. Arpents.	Perches.	Pieds.	SUPERFICIE. Arpents.	Perches.	Pieds.	Montant de la Rente Constituée à etre payée par le Censitaire. £	s.	d.	Voyez référence au bas.
			Première Isle de la Commune. (Suite.)													
754	740	11	Maxime Dupuis	...	4	16	7	1	...	3	46	...	0	2	6	
755	741	12	Olivier Cournoyer (Paul)	...	5	17	5	9	...	3	50	...	0	2	6	
756	742	13	Antoine Descheneau	...	6	15	5	1	...	3	48	...	0	2	6	
757	743	14	George Joyal	...	7	13½	4	5	...	3	49	...	0	2	6	
758	744	15	Augustin Plamondon et Antoine Joyal, fils	...	9	12	3	6	...	3	48	...	0	2	6	
759	745	16	Rep. Laurent Desaulniers	1	1	6	3	...	...	3	40	...	0	1	10½	
760	746	17	Bénoni Bibeau	1	4	12	2	4	...	3	52	...	0	2	6	
761	747	18	Jean Bte. Gagent	1	9	9	1	8	...	3	51	...	0	1	10½	
762	748	19	Héritiers Modeste Crevier	1	7	9	2	...	...	3	50	...	0	2	6	
763	749	20	Jean Marie Véroneau	1	8	...	1	9	9	3	51	...	0	2	6	
764	750	21	Etienne Cardin	1	3	9	2	6	...	3	51	...	0	2	6	
765	751	22	Onésime Morin	1	1	...	3	1	...	3	41	...		.....		
766	752	23	Louis Descheneau	1	...	5	3	4	...	3	49	...	0	2	6	
767	753	24	Alexis Traversé	1	...	5	3	4	...	3	49	...	0	2	6	
768	754	25	Augustin Cartier	1	...	5	3	4	...	3	49	...	0	1	10½	
769	755	26	Joseph Contois	1	...	5	3	4	...	3	49	...	0	2	6	
770	756	27	Joseph Lemaitre, fils	1	...	...	3	5	...	3	50	...	0	2	6	
771	757	28	Michel Lemaitre	1	...	...	3	5	...	3	50	...	0	2	6	
772	758	29	Joseph Lemaitre, père	1	...	5	3	4	...	3	49	...	0	2	6	
773	759	30	Pierre Desmarais	1	1	6	3	1	...	3	51	...	0	2	6	
774	760	31	Moise Salois	...	...	...	...	...	...	3	50	...	0	2	6	
775	761	32	Jacques Peltier	...	...	...	...	...	...	3	50	...	0	2	6	
776	762	33	Joseph Lemaitre, fils	...	8	13½	4	...	...	3	50	...	0	2	6	
777	763	34	Octave Lachapelle	...	8	15	3	9	...	3	44	...	0	2	6	
778	764	35	Joseph Lemaitre, fils	...	8	13½	4	...	...	3	50	...	0	1	10½	
779	765	36	Augustin Plamondon et Ant. Joyal, fils	...	7	13½	4	5	...	3	49	...	0	2	6	
780	766	37	Pierre Descheneau	...	7	9	4	7	...	3	50	...	0	2	6	
781	767	38	Bénoni Dauphiné	...	7	9	4	7	...	3	50	...	0	1	10½	
782	768	39	Joseph Verville	...	7	9	4	7	...	3	50	...	0	2	6	
783	769	40	Théodore Verville	...	8	...	4	3	13½	3	50	...	0	2	6	
784	770	41	Frederic Pitt	1	...	5	3	4	...	3	49	...	0	2	6	
785	771	42	Cyrille Cartier	1	4	...	2	5	...	3	50	...	0	2	6	
786	772	43	Isaac Desmarais	1	3	...	2	7	...	3	51	...	0	2	6	
787	773	44	Antoine Bazin	1	1	13½	3	7	...	4	35	...	0	2	6	
788	774	45	George Joyal	1	...	...	3	5	...	3	30	...	0	2	6	

No. de référence.	No. du Plan.	No. du partage de la commune.	NOMS DES CENSITAIRES.	ÉTENDUE DE LA CONCESSION OU DU TERRAIN POSSÉDÉ. FRONT. Arpents.	Perches.	Pieds.	PROFONDEUR. Arpents.	Perches.	Pieds.	SUPERFICIE. Arpents.	Perches.	Pieds.	Montant de la Rente Constituée à être payée par le Censitaire. £	s.	d.	Voyez réference au bas.
			Première Isle de la Commune. (Suite.)													
789	775	46	Eustache Verville	...	9	12	3	6	...	3	48	...	0	2	6	
790	776	47	Joseph Bibeau	...	9	12	3	6	...	3	48	...	0	2	6	
791	777	48	Bazile Landry	...	9	12	3	6	...	3	48	...	0	2	6	
792	778	49	Jean Bte. St. Jean	...	9	4½	3	8	...	3	52	...	0	2	6	
793	779	50	Joseph Lemaître, fils	...	9	4½	3	8	...	3	52	...	0	2	6	
794	780	51	Louis Cartier	...	9	4½	3	8	...	3	52	...	0	2	6	
795	781	52	Jean Joyal	1	6	...	2	2	...	3	52	...	0	2	6	
796	782	53	Joseph Côté	3	5	...	1	...	...	3	50	...	0	2	6	
			Deuxième Isle de la Commune.													
797	783	54	Bénoni Chapdelaine, fils de Joseph	...	3	9	10	...	...	3	50	...	0	2	6	
798	784	55	Bénoni Lauzière	...	4	6	8	1	...	3	51	...	0	2	6	
799	785	56	Eustache Verville	1	...	5	3	4	...	3	49	...	0	2	6	
800	786	57	Isidore Simoneau	1	...	5	3	4	...	3	49	...	0	2	6	
801	787	58	Isaac Desmarais	1	...	5	3	4	...	3	49	...	0	2	6	
802	788	59	Louis Cartier	1	...	5	3	4	...	3	49	...	0	2	6	
803	789	60	Moise Cartier	1	...	5	3	4	...	3	49	...	0	2	6	
804	790	61	Calixte Véroneau	1	...	5	3	4	...	3	49	...	0	2	6	
805	791	62	Joseph Lachapelle	1	...	5	3	4	...	3	49	...	0	2	6	
806	792	63	Nicolas Lafond	1	...	5	3	4	...	3	49	...	0	2	6	
807	793	64	Joseph Desmarais	1	...	5	3	4	...	3	49	...	0	2	6	
808	794	65	Bénoni Chapdelaine, fils de Charles	1	2	...	2	9	4½	3	51	...	0	2	6	
809	795	66	Augustin Lefebvre	...	6	9	5	4	...	3	50	...	0	2	6	
810	796	67	Edouard Courchène	...	6	15	5	1	...	3	48	...	0	2	6	
811	797	68	Louis Gauthier	...	7	4	4	8	12	3	51	...	0	2	6	
812	798	69	Timothé Despins	...	7	4	4	8	12	3	51	...	0	1	10½	
813	799	70	Léonard Joyal	...	6	4½	5	6	...	3	51	...	0	2	6	
814	800	71	Honoré Dupuis	...	6	...	5	8	6	3	50	...	0	2	6	
815	801	72	Alexandre Mercure	...	6	...	5	8	6	3	50	...	0	2	6	
816	802	73	Olivier Cournoyer	...	6	4½	5	6	...	3	51	...	0	2	6	
817	803	74	Représts. Michel St. Quintin	...	7	13½	5	2	...	4	3	...	0	1	10½	
818	804	75	Jacques Bibeau	...	7	...	5	...	...	3	50	...	0	2	6	
819	805	76	Henri Chenevert	...	7	...	5	...	...	3	50	...	0	2	6	
820	806	77	Henri St. Quintin	...	6	13½	5	2	...	3	51	...	0	2	6	
821	807	78	Antoine Robin	...	7	...	5	...	...	3	50	...	0	2	6	
822	808	79	Simon Gill	...	...	...	...	...	...	3	50	...	0	2	6	

No. de référence.	No. du Plan.	NOMS DES CENSITAIRES.	ÉTENDUE DE LA CONCESSION OU DU TERRAIN POSSÉDÉ. FRONT. Arpents.	Perches.	Pieds.	PROFONDEUR. Arpents.	Perches.	Pieds.	SUPERFICIE. Arpents.	Perches.	Pieds.	Emplacements ou Lots à bâtir, ou pour d'autres fins que pour des fins agricoles. VALEUR. £ s. d.	Montant de la Rente Constituée à être payée par le Censitaire. £ s. d.	Voyez référence au bas.
		Isle du Fort. Partie nommée La Coulée.												
823	809	Raphaël Descheneau	...	...	...	...	...	...	33	57	...	.....	0 0 4½	
824	810	Antoine St. Quintin	1	...	...	8	7	...	8	70	...	.....	0 0 1½	
825	811	John Bernier	2	1	13½	8	7	...	18	92	...	.....	.....	
826	812	George Contois	2	1	13½	10	7	9	23	38	...	.....	.....	
827	813	Raphaël Descheneau	2	6	12	13	2	9	35	32	...	.....	0 0 5	
828	814	Onésime Morin	1	1	12	15	3	...	17	84	...	.....	.....	
829	815	John Bernier	1	1	12	15	3	...	17	84	...	.....	.....	
830	816	Etienne Boucher	...	5	...	15	7	...	7	85	...	.....	0 0 1½	
831	817	Veuve Modeste Blazon	...	...	...	...	...	...	16	50	...	.....	0 0 0½	
832	818	Do.	1	...	...	2	...	...	2	...	...	.....	0 0 0½	
833	819	Joseph Desmarais	1	...	...	2	...	...	2	...	...	.....	0 0 0½	
834	820	Veuve Modeste Blazon	1	5	...	4	...	...	6	...	...	.....	0 0 0½	
835	821	Joseph Desmarais	...	5	...	12	...	...	6	...	...	.....	0 0 0½	
		Partie nommée Pointe-au-Moulin.												
836	822	Firmin G. Bois	1	5	...	8	...	...	12	...	...	.....	0 0 7½	
837	823	David Manseau	1	...	...	8	...	...	8	...	...	.....	0 0 0½	
838	824	Veuve François Despins	...	5	...	8	...	...	4	...	...	.....	0 0 3½	
839	825	Joseph Desmarais	...	5	...	8	...	...	4	...	...	.....	0 0 0½	
840	826	Veuve Modeste Blazon	...	1	4½	8	...	...	1	...	...	.....	0 0 0½	
841	827	Louis Descheneau	...	5	...	8	...	...	4	...	...	.....	0 0 3½	
842	828	Veuve François Despins	...	7	9	5	...	...	3	75	...	.....	0 0 4½	
843	829	Louis Descheneau	...	...	...	...	...	...	3	50	...	.....	0 1 4½	
		Partie nommée les Prairies.												
844	830	Antoine Bazin	1 / 4	...	...	32	...	...	80	...	...	.....	.....	
845	831	George Contois	. / 2	5	...	12	...	...	15	...	...	.....	0 0 0½	
846	832	Louis Descheneau	...	...	...	...	...	...	98	25	...	.....	0 0 3	
847	833	François Lafond	1	...	...	5	...	...	5	...	...	.....	0 0 0½	
848	834	Edouard Courchène	1	...	...	5	5	...	5	50	...	.....	0 0 4½	
849	835	Calixte Côté	1	...	...	10	...	...	10	...	...	.....	0 0 1½	
850	836	Antoine Descheneau	1	...	...	6	...	...	6	...	...	.....	0 0 2½	
851	837	Louis Descheneau	1	...	...	2	5	...	2	50	...	.....	0 0 1	
852	838	Antoine Descheneau	1	...	...	10	...	...	15	...	...	.....	0 0 8½	
853	839	Joseph Lafond	...	7	9	7	5	...	5	62	162	.....	0 0 3½	
854	840	Antoine Janel	...	7	9	10	5	...	7	87	162	.....	0 0 4½	

Emplacements ou Lots à bâtir, ou pour d'autres fins que pour des fins agricoles. VALEUR. £ s. d.	Montant de la Rente Constituée à être payée par le Censitaire. £ s. d.	Voyez référence au bas.
.....	0 0 4½	
.....	0 0 1½	
.....	.....	
.....	.....	
.....	0 0 5	
.....	.....	
.....	.....	
.....	0 0 1½	
.....	0 0 0½	
.....	0 0 0½	
.....	0 0 0½	
.....	0 0 0½	
.....	0 0 0¼	
.....	0 0 7½	
.....	0 0 0½	
.....	0 0 3½	
.....	0 0 0½	
.....	0 0 0½	
.....	0 0 3½	
.....	0 0 4½	
.....	0 1 4½	
.....	.....	
.....	0 0 0½	
.....	0 0 3	
.....	0 0 0½	
.....	0 0 4½	
.....	0 0 1½	
.....	0 0 2½	
.....	0 0 1	
.....	0 0 8½	
62	0 0 3½	
62	0 0 4½	

No. de référence.	No. du Plan.	NOMS DES CENSITAIRES.	ÉTENDUE DE LA CONCESSION OU DU TERRAIN POSSÉDÉ. FRONT. Arpents.	Perches.	Pieds.	PROFONDEUR. Arpents.	Perches.	Pieds.	SUPERFICIE. Arpents.	Perches.	Pieds.	Emplacements ou Lots à bâtir, ou pour d'autres fins que pour des fins agricoles. VALEUR. £ s. d.	Montant de la Rente Constituée à être payée par le Censitaire. £ s. d.	Voyez référence au bas.
		Isle du Fort. Partie nommée, les Prairies. (Suite.)												
855	841	Edouard Courchène	...	...	...	...	...	...	20	38	...	.....	0 1 0½	
856	842	Antoine Bazin	...	...	...	...	...	...	6	...	...	.....	0 5 0	
		Partie nommée le Grand Chenal.												
857	843	Joseph Lemaitre, père	...	2	9	8	...	...	2	...	...	.....	0 0 2½	
858	844	Antoine Bazin	...	2	9	8	...	...	2	...	...	.....	0 0 2½	
859	845	Joseph Desmarais	...	2	9	16	...	...	4	...	...	.....	0 0 1½	
860	846	Cyrille Cartier	...	2	9	15	...	...	3	75	...	.....	0 0 1½	
861	847	Augustin Cartier	...	5	...	15	...	...	7	50	...	.....	0 0 2½	
862	848	Frs. Xav. Blazon	...	7	9	15	...	...	11	25	...	.....	0 1 0½	
863	849	George Contois	...	5	...	14	...	...	7	...	...	.....	0 0 8	
864	850	Joseph Desmarais	...	7	9	12	...	...	9	...	...	.....	0 0 0½	
865	851	Veuve Modeste Blazon	...	2	9	10	...	...	2	50	...	.....	0 0 0½	
866	852	Veuve Jean Marie Véroneau	3	...	...	9	...	...	27	...	...	.....	0 2 8½	
867	853	John Bernier	2	5	...	6	...	...	15	...	...	.....	0 2 8½	
868	854	Hilaire Desmarais	2	4	...	5	5	...	13	20	...	.....	0 0 6	
869	855	Pierre Paulhus	2	...	...	5	5	...	11	...	...	.....	0 2 2	
870	856	Michel Lemaitre	2	5	...	7	...	...	16	25	...	.....	0 2 6½	
871	857	Calixte Véroneau	1	...	...	1	2	9	1¼	...	...	.....	0 0 1	
872	858	Amable Daneau	1	...	...	1	2	9	1	25	...	.....	0 0 1	
873	859	Pierre Descheneau	1	...	...	1	2	9	1	25	...	.....	0 0 1	
874	860	Mineurs Lebeau	...	5	...	1	2	9	....	62	162	.....	0 0 1	
875	861	Louis Descheneau	3 1	...	...	8 3	29 5		24	75	...	.....	0 2 2	
876	862	Antoine Descheneau	1	...	...	3	...	...	3	...	...	.....	0 0 0½	
877	863	Jean Bte. Peltier	...	2	9	1	...	...	....	25	...	.....	0 0 0½	
878	864	David Manseau	2	...	...	1	5	...	3	...	...	.....	0 0 0½	
879	865	Onésime Paradis	...	5	...	4	...	...	2	...	...	.....	0 0 2½	
880	866	David Manseau	...	...	...	...	...	...	16	87	...	.....	0 1 0	
881	867	Calixte Côté	1	7	9	4	...	...	7	...	...	.....	0 0 4½	
882	868	Jean Bte. Desmarais	2	5	...	5	2	9	13	6	162	.....	0 0 8½	
883	869	Héritiers de St. François	...	2	9	...	2	9	....	6	...	.....	0 0 0½	
884	870	Veuve François Despins	2	...	...	6	...	...	12	...	...	.....	0 0 0½	
885	871	Hilaire Despins	6	...	...	6	...	...	36	...	...	.....	0 0 0½	

No. de références.	No. du Plan.	NOMS DES CENSITAIRES.	ÉTENDUE DE LA CONCESSION OU DU TERRAIN POSSÉDÉ. FRONT. Arpents.	Perches.	Pieds.	PROFONDEUR. Arpents.	Perches.	Pieds.	SUPERFICIE. Arpents.	Perches.	Pieds.	Emplacements ou Lots à bâtir, ou pour d'autres fins que pour des fins agricoles. VALEUR. £ s. d.	Montant de la Rente Constituée à être payée par le Censitaire. £ s. d.	Voyez référence au lac.
		Isle du Fort. Partie nommée le Grand Chenal.—Suite.												
886	872	John Bernier	2	7	9	11	...	...	29	19	...	.....	.....	
887	873	Michel Lauzière	...	7	9	...	7	9	....	56	...	.....	.....	
888	874	Henri Gamelin	...	5	...	1	...	...	½	...	...	.....	0 0 1	
889	875	Onésime Morin	2	2	...	15	...	...	33	...	...	.....	.....	
890	876	Louis Lacasse	...	5	...	15	...	...	7	50	...	.....	0 0 5½	
891	877	Raphaël Descheneau	3	...	...	17	...	...	51	...	...	.....	0 2 6½	
892	878	Antoine St. Quintin	1	5	...	17	...	...	25	50	...	.....	0 1 3½	
893	879	John Bernier	3	...	...	17	...	...	51	...	...	.....	0 2 2	
894	880	Antoine Bazin	3	...	...	16	...	...	48	...	...	.....	0 2 1½	
895	881	Augustin Lefebvre	2 3	5 ...	... ...	8 7	... ...	}	41	...	...	.....	0 2 4	
896	882	Veuve Jean Marie Véroneau	5 4	5 ...	... ...	8 5	... ...	}	64	...	...	.....	0 14 5	
897	883	Louis Gauthier	4	...	...	10	...	...	40	...	...	.....	0 6 9	
898	884	Olivier Grenier	1	...	...	13	...	...	13	...	...	.....	0 1 6	
899	885	François Milette	...	5	...	14	...	...	7	...	...	.....	0 0 9	
900	886	Damase Lord	3	...	...	16	...	...	48	...	...	.....	0 1 10½	
901	887	Joseph Contois	5	2	9	17	...	...	89	25	...	.....	0 5 0½	
902	888	Veuve Laurent Desaulniers	2	7	9	18	...	...	49	50	...	.....	0 2 9½	
903	889	Cyrille Cartier	2	2	9	18	...	...	40	50	...	.....	0 1 7	
904	890	Timothé Despins	3	...	...	17	...	...	51	...	...	.....	0 1 2½	
905	891	Cyrille Cartier	1	1	4½	16	...	...	18	...	...	.....	0 0 10	
906	892	Joseph Larosée	1	1	4½	14	...	...	15	75	...	.....	0 0 10	
907	893	Olivier Cournoyer	...	...	...	...	...	...	28	...	...	.....	0 1 2½	
		Partie nommée La Pointe du Chenal Tardif.												
908	894	Calixte Côté	...	...	...	...	...	...	4	25	...	.....	0 0 10	
909	895	Louis Descheneau	4	...	...	6	...	...	24	...	...	.....	0 5 0	
910	896	Les Héritiers Joyal	...	...	...	...	...	...	3	50	...	.....	0 0 2	
		Concession du Chenal Tardif.												
911	897	Michel Lemaître, (*Pointe.*)	...	...	...	...	...	...	4	38	...	.....	0 1 10	
912	898	Ignace Gill et J. Bte. St. Jean	...	5	...	5	2	9	2	62	162	.....	0 0 10½	
913	899	Ambroise Traversé	...	2	6	5	7	9	1	34	...	.....	0 0 5½	
914	900	William Pitt	...	2	6	6	...	...	1	40	...	.....	0 0 5½	
915	901	John Shooner	...	2	6	6	2	9	1	46	...	.....	0 0 5½	
916	902	Adélaïde Mercure	...	2	6	6	5	...	1	52	...	.....	0 0 5½	

No. de référence.	No. du Plan.	NOMS DES CENSITAIRES.	ÉTENDUE DE LA CONCESSION OU DU TERRAIN POSSÉDÉ. FRONT. Arpents.	Perches.	Pieds.	PROFONDEUR. Arpents.	Perches.	Pieds.	SUPERFICIE. Arpents.	Perches.	Pieds.	Emplacements ou Lots à bâtir, ou pour d'autres fins que pour des fins agricoles. VALEUR. £ s. d.	Montant de la Rente Constituée à être payée par le Censitaire. £ s. d.	Voyez référence au bas.
		Concession du Chenal Tardif. (Suite.)												
917	903	Joseph Dupuis	...	2	6	6	7	9	1	57	...	.....	0 0 5½	
918	904	Paul Lafond	...	4	13	7	7	9	3	66	216	.....	0 0 10½	
919	905	Alexandre Mercure	...	2	6	9	5	...	2	21	...	.....	0 0 5½	
920	906	Ambroise Traversé	...	5	...	13	7	...	6	85	...	.....	0 0 10½	
921	907	Michel Lemaître	6	5	...	18	5	...	120	25	...	.....	0 0 10½	
922	908	Joseph Lemaître, père	1	2	9	20	5	...	25	62	162	.....	0 0 8	
923	909	Godfroi Lemaitre	1	7	9	21	...	...	36	75	...	.....	0 4 2½	
924	910	Jean Bte. St. Jean	2	...	...	22	...	...	44	...	...	.....	0 0 6½	
925	911	William St. Jean	1	5	...	21	5	...	32	25	...	.....	0 0 5	
926	912	Michel Lemaître	3	7	9	19	...	...	70	50	...	.....	0 1 3	
927	913	Pierre Lord	...	7	9	1	...	...	¾	...	...	.....	0 0 0½	
928	914	Edouard Courchène	3	...	...	13	5	...	40	50	...	.....	0 1 3	
929	915	Onésime Paradis	1	...	...	11	...	...	11	...	...	.....	0 0 7	
930	916	Joseph Lemaître, père	2	...	...	10	...	...	20	...	...	.....	0 1 2	
931	917	Joseph Précourt	3	...	...	9	5	...	28	50	...	.....	0 1 3½	
932	918	Godfroi Lemaître	10	9	...	22	5	...	245	25	...	.....	0 17 0	
933	919	François Lafond	1	...	...	14	...	...	14	...	...	.....	0 0 3½	
934	920	Nicolas Chenevert	1	5	...	13	...	...	19	50	...	.....	0 0 5	
935	921	Nicolas Lafond	2	2	9	12	...	...	27	...	...	.....	0 0 7	
936	922	Henri Chenevert	3	...	...	12	...	...	36	...	...	.....	0 0 9½	
937	923	Bénoni Dauphiné	2	...	...	12	...	...	24	...	...	.....	0 1 1½	
938	924	Ambroise Traversé	2	2	9	12	...	...	27	...	...	.....	0 1 1½	
939	925	Joseph Simoneau	1	...	...	12	...	...	12	...	...	.....	0 1 1	
940	926	Honoré Dupuis	2	...	...	12	5	...	25	...	...	.....	0 2 2	
941	927	Joseph Lemaître, fils	4	5	...	12	7	9	57	37	162	.....	0 5 7	
942	928	Alexandre Mercure	...	...	...	...	...	...	3	38	...	.....	0 0 4	
943	929	Maxime Dupuis	2	...	...	15	...	...	30	...	...	.....	0 2 1½	
944	930	Do.	...	2	9	5	7	9	....	93	81	.....	0 0 1	
945	931	Michel Laforêt	...	2	9	12	7	9	3	18	243	.....	0 0 2½	
946	932	William Pitt	...	5	...	4	2	9	2	12	162	.....	0 0 1½	
947	933	Edouard Courchène	1	...	...	5	...	...	5	...	...	.....	0 0 4½	
948	934	Maxime Dupuis	1	5	...	12	7	9	19	12	162	.....	0 1 0½	
949	935	Edouard Courchène	...	5	...	5	3	...	2	65	...	.....	0 0 2½	
950	936	Isidore Simoneau	2	...	...	4	7	9	41	37	162	.....	0 2 5½	
			2	5	...	12	7	9						
951	937	Bazile Dupuis	.	5	...	4	2	...	14	85	...	.....	0 1 5½	
			1	...	...	12	7	9						

No. de référence.	No. du Plan.	NOMS DES CENSITAIRES.	ÉTENDUE DE LA CONCESSION OU DU TERRAIN POSSÉDÉ. FRONT. Arpents.	Perches.	Pieds.	PROFONDEUR. Arpents.	Perches.	Pieds.	SUPERFICIE. Arpents.	Perches.	Pieds.	Emplacements ou Lots à bâtir, ou pour d'autres fins que pour des fins agricoles. VALEUR. £ s. d.	Montant de la Rente Constituée à être payée par le Censitaire. £ s. d.	Voyez référence
		Concession du Chenal Tardif. (Suite.)												
952	938	Pierre Simoneau		5		3	8		1	90			0 0 2½	
953	939	Do.	1			16	2	9	16	25			0 1 1	
954	940	Jean Bte. Côté		3	13½	3			1	12	162		0 0 1½	
955	941	Joseph Côté	1 1	1 5	4½	2 12	4 7		21	75			0 1 6½	
956	942	Do.		5		2	4		1	20			0 0 1½	
957	943	Frederick Pitt	2 3	7 2	9 9	1 12	7 5		45	30			0 3 4	
958	944	William Pitt	3	1	9	12	2	9	38	59			0 3 6½	
959	945	Alexandre Mercure	1	4	11	11	5		16	80			0 1 8½	
960	946	Pierre M. Rousseau		3	12	11	2	9	4	12			0 0 5½	
961	947	Alexandre Mercure		3	12	11	2	9	4	12			0 0 5½	
962	948	Gédéon Côté		5		11	2	9	5	62	162		0 0 2	
963	949	François Côté	1			11	2	9	11	25			0 0 3½	
964	950	Elie Gill, (*triangle.*)	7	5		12			93				0 1 11	
965	951	Charles Houle	3			20	5		61	50			0 1 1	
966	952	David Contois	1	5		26			39				0 2 3½	
967	953	Louis Stanislas Gill	1	5		24	7	9	37	12	162		0 2 1½	
968	954	Joseph Simoneau	2	5		5			12	50			0 0 9	
969	955	Joseph Plamondon	1 2			2 28	2	9	58	25			0 2 11	
970	956	Ignace Gill							156	25			0 6 4½	
971	957	Alexandre Mercure	2			22	6		45	20			0 2 6½	
972	958	Elie Gill	4	5		12			54				0 3 5	
973	959	Isaac Gill							54				0 3 5	
		Concession St. Joseph.												
974	960	Louis Caya		7	9	1			½				0 0 1	
975	961	Isaac Gill	3			14			41	25			0 3 5½	
976	962	Do.	1			15	5		15	50			0 1 4	
977	963	Do.	1	5		16	2	9	24	37	162		0 2 1	
978	964	Antoine Gill	1	5		17	5		26	25			0 2 2½	
979	965	Théophile Proulx		7	9	18			13	50			0 1 2	
980	966	Antoine Gill		7	9	18	7	9	14	6	81		0 1 2½	
981	967	Denis Gill	1	5		19	5		29	25			0 2 6½	
982	968	Richard Gill	1	5		20	2	9	30	37	162		0 2 7	
983	969	Antoine Gill	1 1	5		20 1			21	50			0 1 10	
984	970	Paul Lavallée		5		20			10				0 0 10½	

No. de référence.	No. du Plan.	NOMS DES CENSITAIRES.	ÉTENDUE DE LA CONCESSION OU DU TERRAIN POSSÉDÉ. FRONT. Arpents.	Perches.	Pds.	PROFONDEUR. Arpents.	Perches.	Pieds.	SUPERFICIE. Arpents.	Perches.	Pieds.	Emplacements ou Lots à bâtir, ou pour d'autres fins que pour des fins agricoles. VALEUR. £ s. d.	Montant de la Rente Constituée à être payée par le Censitaire. £ s. d.	Voyez référence au Cens.
		Concess. St. Joseph.—(Suite.)												
985	971	Paul Birabin	1	5		21			31	50			0 2 8	
986	972	Joseph Coulombe	1	5		19			28	50			0 2 5	
987	973	Denis Gill	1	5		2			3				0 0 3½	
988	974	Louis Gill	1	5		19			28	50			0 2 5	
989	975	Joseph Duchesneau	1	5		2			3				0 0 3½	
990	976	Michel Lionais	1	5		21			31	50			0 2 8	
991	977	Louis Côté	1	5		21			31	50			0 2 8	
992	978	Edouard Rouillard	1	5		21			31	50			0 2 8	
993	979	Louis Côté	1	5		21			31	50			0 2 8	
994	980	Albert Gauthier, fils	1	5		21			31	50			0 2 8	
995	981	Albert Gauthier, père	3			21			63				0 5 3½	
996	982	Germain Janel		7	9	14			10	50			0 0 11	
997	983	Héritiers Descheneau		7	9	7			5	25			0 0 5½	
998	984	François Bergeron		7	9	15	5		11	62	162		0 1 0	
999	985	Joseph Durocher		7	9	1	5		1	12	162		0 0 1½	
1000	986	François Proulx		7	9	4			3				0 0 3½	
1001	987	Do.	1	5		21			31	50			0 2 8	
1002	988	Michel Gagnon	1	5		21			31	50			0 2 8	
1003	989	Moïse Lemerise	3			21			63				0 5 3½	
1004	990	Onésime Gouïn	3			21			63				0 5 3½	
1005	991	Bénoni Dupuis	1	5		21			31	50			0 2 8	
1006	992	Louis Bussière	1	5		21			31	50			0 2 8	
1007	993	Moïse Gouïn	1	5		21			31	50			0 2 8	
1008	994	Charles Dupuis	1	5		21			31	50			0 2 8	
1009	995	André Dupuis	1	5		21			31	50			0 2 8	
1010	996	Louis Courchène	3			21			63				0 5 3½	
1011	997	Célestin Gauthier	1	5		21			31	50			0 2 8	
1012	998	Michel Bourbeau	1	5		21			31	50			0 2 8	
1013	999	Louis Barbeau	1	5		21			31	50			0 2 8	
1014	1000	Thomas Caya	3			21			63				0 5 3½	
1015	1001	Onésime Gouïn et Charles Barbeau	4 3	5		11 10			79	50			0 6 8	
1016	1002	Bruno Gauthier	1	5		10			15				0 1 3½	
1017	1003	Onésime Gauthier	1	5		21			31	50			0 2 8	
1018	1004	Edouard Gauthier	1	5		21			31	50			0 2 8	
1019	1005	Michel Gauthier	1			21			21				0 1 9½	

No. de référence.	No. du Plan.	NOMS DES CENSITAIRES.	ÉTENDUE DE LA CONCESSION OU DU TERRAIN POSSÉDÉ. FRONT. Arpents.	Perches.	Pieds.	PROFONDEUR. Arpents.	Perches.	Pieds.	SUPERFICIE. Arpents.	Perches	Pieds.	Emplacements ou Lots à bâtir, ou pour d'autres fins que pour des fins agricoles. VALEUR. £ s. d.	Montant de la Rente Constituée à être payée par le Censitaire. £ s. d.	Voyez référence au bas.
		Concession St. Joseph. (Suite.)												
1020	1006	Etienne Birabia	2	...	...	21	...	...	42	...	...	.....	0 3 6½	
1021	1007	Narcisse Barnabé	...	...	...	...	...	...	9	...	...	.....	0 0 9½	
1022	1008	Charles Barbeau	...	...	...	...	...	...	4	75	...	.....	0 0 5	
1023	1009	Narcisse Barnabé	2	...	...	18	...	...	36	...	...	.....	0 3 0½	
1024	1010	Pierre Gauthier	2	5	...	18	5	...	44	75	...	.....	0 3 9	
1025	1011	Hilaire Côté	...	5	...	3	...	...	½	...	...	.....	0 0 2	
1026	1012	Hubert Côté	1	5	...	20	...	...	30	...	...	.....	0 2 6½	
		Concession des Gamelins.												
1027	1013	Simon Gill	4 2	2 6	... ...	25 3	... ...		112	80	...	.....	0 4 9	
1028	1014	Louis Gill	3	8	...	25	...	...	95	...	...	.....	0 4 5	
													£87 15 0½	

PROVINCE DU CANADA,
BAS CANADA.

Je, soussigné, HENRY JUDAH, un des Commissaires en vertu de l'Acte Seigneurial de 1854, certifi avoir fait, conformément à la loi, le présent Cadastre de la partie de la Seigneurie de St. François du L susnommée. Et maintenant, en procédant à clore, comme je clos finalement, par les présentes, le dit Cadastr je fixe la valeur totale des divers droits et biens lucratifs de la dite Seigneurie aux sommes suivantes, savoi

	$	cts.
1o. Valeur des cens et rentes	5850	12
2o. Valeur des lods et ventes	4577	50
	$10427	62

Les Seigneurs n'ont droit à aucune autre indemnité, et il n'y a aucuns autres droits ni biens lucrati à estimer dans cette dite Seigneurie, outre ceux qui apparaissent et qui sont énumérés ci-dessus.

De sorte que la valeur totale de la dite Seigneurie se trouve être de la somme de dix mil quatre cent vingt-sept piastres et soixante-et-deux centins, à laquelle somme je la fixe.

Daté à St. François du Lac, le 17 Mai, 1861.

HENY. JUDAH,

Commissaire.

Emplacements ou Lots à bâtir, ou pour d'autres fins que pour des fins agricoles. VALEUR.			Montant de la Rente Constituée à être payée par le Censitaire.			Voyez référence au lot.
£	s.	d.	£	s.	d.	
.....			0	3	6½	
.....			0	0	9½	
.....			0	0	5	
.....			0	3	0½	
.....			0	3	9	
.....			0	0	2	
.....			0	2	6½	
.....			0	4	9	
.....			0	4	5	
			£87	15	0½	

e Seigneurial de 1854, certifi
eurie de St. François du L
les présentes, le dit Cadastr
ux sommes suivantes, savoi

	$	cts.
.....	5850	12
.....	4577	50
	$10427	62

autres droits ni biens lucrati
umérés ci-dessus.

de la somme de dix mil
la fixe.

JUDAH,

Commissaire.

Province du Canada,
Bas Canada.

Je, soussigné, HENRY JUDAH, un des Commissaires en vertu de l'Acte Seigneurial Refondu, ai fait, en triplicata et conformément à la loi, le présent Cadastre abrégé de la partie de la Seigneurie de St. François du Lac, possédée par les Héritiers Wurtele, Legendre et Delisle, et par Michel Lemaître, Ecuyer.

Les rentes constituées, payables aux Seigneurs de cette partie de la dite Seigneurie, par les Censitaires d'icelle, et la valeur des droits casuels, pour l'abolition desquels une indemnité est accordée, par le Gouvernement de cette province, aux dits Seigneurs, pour le rachat du droit de lods et ventes, sont celles qui apparaissent au présent Cadastre.

De plus les droits de la Couronne, dans cette partie de la dite Seigneurie, consistent dans le droit de Quint, lequel droit de Quint est compté, en formant une année commune sur le Quint accru dans le Bas Canada, pendant les vingt-cinq années immédiatement antérieures à la passation de l'Acte Seigneurial de 1854, et réparti sur la susdite partie de la dite Seigneurie, en vertu des dispositions du dit acte, et se monte à une somme annuelle de sept piastres et quatre-vingt-quatorze centins..... $7 94

Et en foi de tout ce que dessus j'ai signé.

Montréal, 24 Janvier, 1862.

Commissaire sous l'Acte Seigneurial Refondu.

No. 70.

CANADA, B. C.

Procédés sous l'Acte Seigneurial de 1854 et ses amendements.

CADASTRE ABRÉGÉ

DE LA PARTIE DE LA

SEIGNEURIE DE ST. FRANCOIS DU LAC,

POSSÉDÉE PAR LES SAUVAGES DE LA TRIBU DES ABÉNAQUIS DE ST. FRANÇOIS.

Fait le 24 Janvier, 1861, par HENRY JUDAH, Ecuyer, Commissaire.

ERRATA.

No. de référence.	Nature de l'Erreur.					
62	Nom.....	*au lieu de*	Birbain.....	*lisez*	Birabin	
89	Front.....	"	0 pieds.....	"	9 pieds	
90	Do.	"	0 pieds.....	"	9 pieds	
99	Do.	"	0 pieds.....	"	9 pieds	
123	Rente constituée.....	"	£0 6 8.....	"	£0 5 0½	

No. de référence.	No. du Terrier.	NOMS DES CENSITAIRES.	ÉTENDUE DE LA CONCESSION OU DU TERRAIN POSSÉDÉ. FRONT. Arpents.	Perches.	Pieds.	PROFONDEUR. Arpents.	Perches.	Pieds.	SUPERFICIE. Arpents.	Perches.	Pieds.	Emplacements ou Lots à bâtir, ou pour d'autres fins que pour des fins agricoles. VALEUR. £ s. d.	Montant de la Rente Constituée à être payée par le Censitaire. £ s. d.	Voyez référence au lots.
		Concession de la Rivière Nord-Est.												
1		Ignace Gill	3			5			15					
2	1	Rév. Joseph Maurault							27	91	192		0 2 2	
3		William Pitt			80			90				120 0 0	0 0 0½	
4		Adélaide Mercure			50			80				100 0 0	0 0 0½	
5		Elie Giard			50			80				60 0 0	0 0 0½	
6		Joseph Rascony			50			100				100 0 0	0 0 0½	
7		Alex. Sanschagrin			50			100				10 0 0	0 0 0½	
8		Stanislas Gill			30			30				8 0 0	0 0 0½	
9		Louis Trialle			30			30				2 0 0	0 0 0½	
10		Charles Côté			68			100				15 0 0	0 0 0½	
11		François Moisson			50			80				12 0 0	0 0 0½	
12		William Pitt							4				0 0 4	
13		La Fabrique de St. Thomas de Pierreville												
14		Jane Harriet Robins	1	3	6	4			5	33	108		0 0 6½	
15		Alexandre Gill							3				0 0 3	
16		Héritiers Ant. Gauthier	2	1		33			69	30			0 4 11	
17		Joseph Hamel	1	5		33			49	50			0 3 6	
18		Joseph Plamondon	3			35			105				0 9 4	
19		Alexandre Gill	3			28			84				0 7 6½	
20		Louis Gill	4			10			40					
21		Do.	3			7			21				0 1 9½	
22		Adolphe Rousseau		4	9	28			12	60			0 1 0	
23		Antoine Gill	1	1	4½	28			31	50			0 2 4	
24		Prospère Gill	2	2	9	28			63				0 4 5	
25		Frs. Jos. Gill	3			28			84				0 8 2½	
26		Simon Gill	3			28			84				0 7 6½	
27		Do.	1	4		4			5	60			0 0 4	
		Concession des Neuf Arpents.												
28	3	Isaac Gill	3			9			27				0 2 3	
29		Antoine Gill	5	2	9	9			47	25			0 4 1½	
30		François Fontaine		6	12	9			6				0 0 6	
31		François Gill	1	5		9			13	50			0 1 1½	
32		Paul Berabin	1	5		9			13	50			0 1 1½	
33		Denis Gill		7	9	9			6	75			0 0 7	

1* *St. François du Lac.*

Birabin
" 9 pieds
" 9 pieds
" 9 pieds
" £0 5 0½

No. de référence.	No. du Terrier.	NOMS DES CENSITAIRES.	ÉTENDUE DE LA CONCESSION OU DU TERRAIN POSSÉDÉ. FRONT. Arpents.	Perches.	Pieds.	PROFONDEUR. Arpents.	Perches.	Pieds.	SUPERFICIE. Arpents.	Perches.	Pieds.	Emplacements ou Lots à bâtir, ou pour d'autres fins que pour des fins agricoles. VALEUR. £ s. d.	Montant de la Rente Constituée à être payée par le Censitaire. £ s. d.	Voyez référence au bas.
		Concession des Neuf Arpents. (Suite.)												
34	3	Héritiers Antoine Gauthier	...	7	9	9	...	...	6	75	...	.....	0 0 7	
35		Joseph Lefebvre Décoteau	1	8	6	9	...	...	16	50	...	.....	0 1 4½	
36		Michel Lionais	1	2	9	9	...	...	11	25	...	.....	0 1 1½	
37		Edouard Rouillard	1	5	...	9	...	...	13	50	...	.....	0 1 1½	
38		Louis Côté	1	5	...	9	...	...	13	50	...	.....	0 1 1½	
39		Do.	1	5	...	9	...	...	13	50	...	.....	0 1 1½	
40		Albert Gauthier	4	5	...	9	...	...	40	50	...	.....	0 3 4½	
41		François Bergeron	3	...	...	1	...	...	3	...	...	.....	0 0 3	
42		Jean Bte. Décoteau, père	1	...	...	7	...	...	7	...	...	.....	0 0 7	
43		François Proulx	1	5	...	9	...	...	13	50	...	.....	0 1 1½	
44		Michel Gagnon	1	5	...	9	...	...	13	50	...	.....	0 1 1½	
45		Moïse Lamirie	3	...	...	9	...	...	27	...	...	.....	0 2 [illegible]	
46		Onézime Gouin	1	5	...	9	...	...	13	50	...	.....	0 1	
47		Bénony Dupuis	1	5	...	9	...	...	13	50	...	.....	0 1 1½	
48		Joseph Gauthier, fils de Louis	1	5	...	9	...	...	13	50	...	.....	0 1 1½	
49		Moïse Gouin	1	5	...	9	...	...	13	50	...	.....	0 1 1½	
50		Charles Dupuis	1	5	...	9	...	...	13	50	...	.....	0 1 1½	
51		Joseph Dupuis	1	5	...	9	...	...	13	50	...	.....	0 1 1½	
52		Louis Courchaine	3	...	...	9	...	...	27	...	...	.....	0 2 3	
53		Célestin Gauthier	1	5	...	9	...	...	13	50	...	.....	0 1 1½	
54		Michel Barbeau	1	5	...	9	...	...	13	50	...	.....	0 1 1½	
55		Louis Barbeau	1	5	...	9	...	...	13	50	...	.....	0 1 1½	
56		Thomas Caya	3	...	...	9	...	...	27	...	...	.....	0 2 3	
57		Bruneau Gauthier	1	5	...	9	...	...	13	50	...	.....	0 1 1½	
58		Charles Barbeau	3	...	...	9	...	...	27	...	...	.....	0 2 3	
59		Onézime Gauthier	1	5	...	9	...	...	13	50	...	.....	0 1 1½	
60		Edouard Gauthier	1	5	...	9	...	...	13	50	...	.....	0 1 1½	
61	4	Michel Gauthier	1	...	...	9	...	...	9	...	...	.....	0 0 9	
62		Etienne Birbain	2	...	...	9	...	...	18	...	...	.....	0 1 6	
63		Pierre Gauthier	1	...	...	9	...	...	9	...	...	.....	0 0 9	
64		Narcisse Barnabé	2	...	...	9	...	...	18	...	...	.....	0 1 6	

Emplacements ou Lots à bâtir, ou pour d'autres fins que pour des fins agricoles. VALEUR. £ s. d.	Montant de la Rente Constituée à être payée par le Censitaire. £ s. d.	Voyez référence au bas.
.....	0 0 7	
.....	0 1 4½	
.....	0 1 1½	
.....	0 1 1½	
.....	0 1 1½	
.....	0 1 1½	
.....	0 3 4½	
.....	0 0 3	
.....	0 0 7	
.....	0 1 1½	
.....	0 1 1½	
.....	0 2 [illegible]	
.....	0 1 [illegible]	
.....	0 1 1½	
.....	0 1 1½	
.....	0 1 1½	
.....	0 1 1½	
.....	0 1 1½	
.....	0 2 3	
.....	0 1 1½	
.....	0 1 1½	
.....	0 1 1½	
.....	0 2 3	
.....	0 1 1½	
.....	0 2 3	
.....	0 1 1½	
.....	0 1 1½	
.....	0 0 9	
.....	0 1 6	
.....	0 0 9	
.....	0 1 6	

No. de référence.	No. du Terrier.	NOMS DES CENSITAIRES.	ÉTENDUE DE LA CONCESSION OU DU TERRAIN POSSÉDÉ. FRONT. Arpents.	Perches.	Pieds.	PROFONDEUR. Arpents.	Perches.	Pieds.	SUPERFICIE. Arpents.	Perches.	Pieds.	Emplacements ou Lots à bâtir, ou pour d'autres fins que pour des fins agricoles. VALEUR. £ s. d.	Montant de la Rente Constituée à être payée par le Censitaire. £ s. d.	Voyez référence au bas.
		Concession Ste. Anne.												
65	4	Charles Barbeau	3			13			39			.....		
66		Héritiers Antoine Gauthier	1	5		26			39			.....	0 5 0½	
67		Denis Gill	1	5		26			39			.....	0 5 0½	
68		Joseph Lionais, fils							45	50		.....	0 6 8½	
69		Louis Placide Côté		7	9	26			19	50		.....	0 2 6½	
70		Onésime Côté		7	9	26			19	50		.....	0 2 6½	
71		Joseph Côté, fils de J. Bte							6	50		.....	0 0 10	
72		Joseph Lefebvre Décoteau	1			26			26			.....	0 3 4	
73		Michel Laforce	3			26			78			.....	0 10 1	
74		Antoine Décoteau	1	5		26			39			.....	0 5 0½	
75		Jean Bte. Décoteau, fils	1	5		26			39			.....	0 0 3	
76		Noël Décoteau dit Lazette	1	5		26			39			.....	0 0 3	
77		Jean Bte. Décoteau, père	1	5		26			39			.....	0 5 0½	
78		Michel Gagnon	1	5		26			39			.....	0 5 0½	
79		Antoine Courchaine	1	5		26			39			.....	0 5 0½	
80		Jos. Augt. Drolette	1	5		26			39			.....	0 5 0½	
81		Charles Dupuis	1	5		26			39			.....	0 3 9½	
82		Pierre Biron	1			26			26			.....	0 1 8	
83		Jean Bte. Benoit	1	5		26			39			.....	0 5 0½	
84		George Benoit	1	5		26			39			.....	0 5 0½	
85		Jean Niquette	1	5		26			39			.....	0 5 0½	
86		Michel Allard		7	9	26			19	50		.....	0 2 6½	
87		Louis Allard		7	9	26			19	50		.....	0 2 6½	
88		Hyacinthe Proulx	1	5		26			39			.....	0 3 9½	
89		Antoine Grondin		7		26			19	50		.....	0 1 11	
90	5	Joseph Lévesque		7		26			19	50		.....	0 1 11	
91		François Proulx	1	5		26			39			.....	0 3 9½	
92		Albert Gauthier	1	5		26			39			.....	0 3 9½	
93		Célestin Gauthier	1			26			26			.....	0 3 4	
94		Bruneau Gauthier	2			26			52			.....	0 6 8½	
95		Cléophas Chèvrefils	1	5		26			39			.....	0 5 0½	
96		François Chèvrefils	1	5		26			39			.....	0 5 0½	
97		Michel Gauthier	3			26			78			.....	0 10 0½	
98		Pierre Gauthier	1	5		26			39			.....	0 5 0½	
99		Héritiers Etienne Lionais		7		26			19	50		.....	0 2 6	

No. de référence.	No. du Terrier.	NOMS DES CENSITAIRES.	ÉTENDUE DE LA CONCESSION OU DU TERRAIN POSSÉDÉ. FRONT. Arpents.	Perches.	Pieds.	PROFONDEUR. Arpents.	Perches.	Pieds.	SUPERFICIE. Arpents.	Perches.	Pieds.	Emplacements ou Lots à bâtir, ou pour d'autres fins que pour des fins agricoles. VALEUR. £ s. d.	Montant de la Rente Constituée à être payée par le Censitaire. £ s. d.	Voyez référence au lav.
		Concession Ste. Anne.— (Suite.)												
100	5	Antoine Vallée		7	9	26			19	50			0 2 6½	
101		Chrysostôme Biron		7	9	26			19	50			0 2 6	
102		Noël Décoteau	2	2	9	26			58	50			0 7 7	
103		Colbert Côté	1	5		26			39				0 5 0½	
104		David Lionais	1	5		26			39				0 5 3½	
105		Louis Gauthier	3			41			123				0 7 6½	
		Première Concession St. Jacques.												
106		Cléophas Lemire	2			12			24				0 0 6	
107		Joseph Hamel	2			12			24				0 0 6	
108		Louis Gill	4			12			176				0 4 0½	
109		Do.	8			16								
110		Joseph Chèvrefils	1	5		28			42				0 5 0½	
111		Alexis Chèvrefils	1	5		28			42				0 5 0½	
112		Amable Boisvert	1	5		28			42				0 5 0½	
113		Charles Labonté	1	5		16			24				0 2 10½	
114		Michel Gauthier dit Gentesse	1	5		28			42				0 5 0½	
115		Antoine Gauthier dit Gentesse	1	5		12			18				0 2 2	
116		Do.	1	5		28			42				0 5 0½	
117		Do.	1	5		28			42				0 5 0½	
118		François Chassé	1	5		28			42				0 5 0½	
119		Albert Laforce	3			28			84				0 10 0½	
120		Louis Chèvrefils	2			28			56				0 6 8½	
121		Joseph Chèvrefils	2			28			56				0 6 8½	
122		François Chèvrefils	2			28			56				0 6 8	
123		Louis Courchaine	1	5		28			42				0 6 8	
124	6	Alexis Chèvrefils	1	5		28			42				0 5 0½	
125		Michel Côté	2			28			56				0 6 8½	
126		Moise Janelle	2			28			56				0 6 8½	
127		David Chèvrefils	1			28			28				0 3 4½	
128		Théophile Chèvrefils	1			28			28				0 3 4½	
129		Louis Chèvrefils, fils de Jos.	1	5		28			42				0 5 0½	
130		Théodore Martel	1	5		28			42				0 5 0½	

No. de référence.	No. du Terrier.	NOMS DES CENSITAIRES.	ÉTENDUE DE LA CONCESSION OU DU TERRAIN POSSÉDÉ. FRONT. Arpents.	Perches.	Pieds.	PROFONDEUR. Arpents.	Perches.	Pieds.	SUPERFICIE. Arpents.	Perches.	Pieds.	Emplacements ou Lots à bâtir, ou pour d'autres fins que pour des fins agricoles. VALEUR. £ s. d.	Montant de la Rente Constituée à être payée par le Censitaire. £ s. d.	Voyez référence au fas.
		Première Concession St. Jacques.—(Suite.)												
131		Antoine Grénier, fils	1	5		28			42				0 5 0½	
132		Antoine Grénier, père	1	5		28			42				0 5 0½	
133		Veuve Antoine Senneville	1	5		28			42				0 5 0½	
134		François Lauzière	1	5		28			42				0 5 0½	
135		Joseph Lauzière	1	5		28			42				0 5 0½	
136		Amable Boisvert							120				0 15 0½	
137		Joseph Boisvert							6				0 0 0½	
138		Louis Lefebvre	1	5		28			42				0 5 0½	
139		Jean Bte. Martel	1	5		28			42				0 5 0½	
140		Joseph Martel	3			27			81				0 10 0½	
141		François Martel	1	5		22			33				0 4 10	
142		Veuve Antoine Morin	1	5		22			33				0 4 10	
		Première Concession St. Pierre.												
143		Louis Axel							30				0 2 6	
144		Jos. Cartier, fils de Jérémie							15				0 1 3	
145		Désiré Couturier Verville							40				0 2 1	
146		Onézime Bussière							45				0 2 6	
147		Joseph Cartier, fils de Jos	1	5		30			45				0 2 6	
148		Jean Bte. LaBonté	3			30			90				0 7 11½	
149		Jean Bte. Théroux	1	5		30			45				0 3 1½	
150		Jos. Lalancette	1	5		30			45				0 3 1½	
151		Pierre Bergeron	1	5		30			45				0 5 0½	
152		Michel Bergeron	1	5		30			45				0 5 0½	
153		Joseph Laplante Bataillac	1	5		30			45				0 5 0½	
154		Pierre Prunier	3	5					98	44			0 10 11½	
155		Alexandre Pepin							33	86			0 3 9½	
156	10	Jean Bte. Hébert							28	54			0 3 2	
157		Joseph Fourquin dit Léveillé							23	32			0 2 7½	
158		Michel Fourquin dit Léveillé							33	29			0 3 10½	
159		François F. Laramée							5	65			0 0 11½	

No. de référence.	No. du Terrier.	NOMS DES CENSITAIRES.	ÉTENDUE DE LA CONCESSION OU DU TERRAIN POSSÉDÉ. FRONT. Arpents.	Perches.	Pieds.	PROFONDEUR. Arpents.	Perches.	Pieds.	SUPERFICIE. Arpents.	Perches.	Pieds.	Emplacements ou Lots à bâtir, ou pour d'autres fins que pour des fins agricoles. VALEUR. £ s. d.	Montant de la Rente Constituée à être payée par le Censitaire. £ s. d.	Voyez référence au bas.
		Deuxième concession St. Pierre.												
160		Les Héritiers de feu Joseph Cartier	...	...	...	...	...	...	45	...	...	.....	0 5 0½	
161		Louis Labée	...	...	...	...	...	...	1	...	...	.....	0 0 2	
162		Joseph Lalancette	...	...	...	...	...	...	9	2	...	.....	0 1 0½	
163		Antoine Mineau	...	...	...	...	...	...	7	25	...	.....	0 0 10½	
164		Joseph Lasalle	...	...	...	...	...	...	4	64	...	.....	0 0 6½	
165		Louis Pélissier	...	...	...	...	...	...	4	11	...	.....	0 0 6	
166		Pierre B. Pélissier	...	...	...	...	...	...	....	19	...	.....	0 0 0½	
		Iles.												
167		Alexandre Gill, (*une île*)	...	...	...	...	...	...	2	...	...	.....	0 0 2	
168		Félicite Gill, (*p. d'île à L'Ail*)	...	...	...	...	...	...	2	50	...	.....	0 0 2½	
169		Do. Do.	...	...	...	...	...	...	2	...	...	.....	0 0 2	
170		Ignace Gill, (*p. de l'île Ronde*)	...	...	...	...	...	...	50	...	...	.....	0 4 2	
													£ 26 19 6	

PROVINCE DU CANADA,
BAS CANADA.

Je, soussigné, HENRY JUDAH, un des Commissaires en vertu de l'Acte Seigneurial de 1854, certifie avoir fait conformément à la loi, le présent Cadastre de la partie de la Seigneurie de St. François du Lac, sus-nommée. Et maintenant, en procédant à clore, comme je clos finalement, par les présentes, le dit Cadastre, je fixe la valeur totale des divers droits et biens lucratifs de la dite Seigneurie aux sommes suivantes, viz:

	$	Cts.
1o. Valeur des cens et rentes	1798	33
2o. Valeur des lods et ventes	1086	08
3o. Domaine et autres biens des seigneurs	4000	00
	6884	41

Les Seigneurs n'ont droit à aucune autre indemnité, et il n'y a aucuns autres droits ni biens lucratifs à estimer dans cette dite Seigneurie, outre ceux qui apparaissent et qui sont énumérés ci-dessus.

De sorte que la valeur totale de la dite Seigneurie se trouve être de la somme de six mille huit cent quatre-vingt-quatre piastres et quarante-et-un centins, à laquelle somme je la fixe.

Daté à St. François, le 12 Mars, 1858.

HENY. JUDAH,

Commissaire.

Emplacements ou Lots à bâtir, ou pour d'autres fins que pour des fins agricoles. VALEUR.			Montant de la Rente Constituée à être payée par le Censitaire.			Voyez référence au bas.
£	s.	d.	£	s.	d.	
.....			0	5	0½	
.....			0	0	2	
.....			0	1	0½	
.....			0	0	10½	
.....			0	0	6½	
.....			0	0	6	
.....			0	0	0½	
.....			0	0	2	
.....			0	0	2½	
.....			0	0	2	
.....			0	4	2	
	£		26	19	6	

Seigneurial de 1854, certifie
urie de St. François du Lac,
nt, par les présentes, le dit
dite Seigneurie aux sommes

	$	Cts.
.....	1798	33
.....	1086	08
.....	4000	00
	6884	41

res droits ni biens lucratifs à
nérés ci-dessus.

mme de six mille huit cent
xe.

ENY. JUDAH,

Commissaire.

Province du Canada,
Bas Canada.

Je, soussigné, HENRY JUDAH, un des commissaires en vertu de l'acte seigneurial refondu, ai fait, en triplicata et conformément à la loi, le présent cadastre abrégé de la partie de la seigneurie de St. François du Lac, possédée par les Sauvages de la Tribu des Abénaquis de St. François.

Les rentes constituées, payables aux seigneurs de cette partie de seigneurie, par les censitaires d'icelle et la valeur des droits casuels, pour l'abolition desquels une indemnité est accordée, par le gouvernement de cette Province, aux dits seigneurs, pour le rachat du droit de lods et ventes sont celles qui apparaissent au présent cadastre.

De plus les droits de la couronne, dans cette partie de la dite seigneurie, consistent dans le droit de quint, lequel droit de quint est computé, en formant une année commune sur le quint accru dans le Bas Canada, pendant les vingt-cinq années immédiatement antérieures à la passation de l'acte seigneurial de 1854, et réparti sur la susdite partie de la dite seigneurie, en vertu des dispositions du dit acte, et se monte à une somme annuelle de cinq piastres et seize centins..... $5 16

Et en foi de tout ce que dessus j'ai signé.

Montréal, 24 Janvier, 1861.

Commissaire sous l'Acte Seigneurial Refondu.

QUÉBEC:

Imprimé par STEWART DERBISHIRE et GEORGE DESBARATS, Imprimeur de Sa Très-Excellente Majesté la Reine.

No. 70. 1861.

No. 71.

CANADA, B. C.

Procédés sous l'Acte Seigneurial de 1854 et ses amendements.

CADASTRE ABRÉGÉ

DE LA

SEIGNEURIE DE STE. MARGUERITE,

POSSÉDÉE PAR MADAME A. B. HART.

Fait le 24 Janvier, 1861, par **NORBERT DUMAS**, Ecuyer, Commissaire.

ERRATA.

No. de référence.	Nature de l'Erreur.		
Entête du Cadastre..	*au lieu de* Madame A. B. Hart..	*lisez*	Dame Julia Seaton, veuve de feu A. B. Hart, Ecuyer.

No. de référence.	No. du Terrier.	NOMS DES CENSITAIRES.	ÉTENDUE DE LA CONCESSION OU DU TERRAIN POSSÉDÉ. FRONT. Arpents.	Perches.	Pieds.	PROFONDEUR. Arpents.	Perches.	Pieds.	SUPERFICIE. Arpents.	Perches.	Pieds.	Emplacements ou Lots à bâtir, ou pour d'autres fins que pour des fins agricoles. VALEUR. £ s. d.	Montant de la Rente Constituée à être payée par le Censitaire. £ s. d.	Voyez référence au bas.
		Concession du Village de la Banlieue des Trois-Rivières.												
1	1	François Dostaler	1	5	...	28	5	...	42	75	...	.... .	0 3 0	
2	2	Joseph Girard, fils	1	5	...	30	...	...	45	...	...	.....	0 3 0	
3	3	Pierre Cloutier	2	...	...	22	...	...	44	...	...	.....	0 3 10½	
4	4	Augustin Lesieur	1	...	...	22	...	...	22	...	...	.....	0 1 11	
5	5	Moïse Legris	2	...	...	25	...	...	50	...	...	.....	0 6 11	
6	6	Thomas Burn	2	...	...	10	...	...	20	...	...	.....	0 2 10	
7	7	Joseph Girard, père	1	2	9	25	...	...	31	25	...	.....	0 3 0	
8	8	Pierre Camirand, fils d'Emmanuel	2	...	...	22	...	...	44	...	...	.....	0 3 4½	
9	9	Do.	1	...	...	16	...	...	16	...	...	.....	0 0 9	
10	10	Veuve Olivier Levasseur	3	...	...	20	...	...	60	...	...	.....	0 0 1	
11	11	Do.	...	5	...	10	...	...	5	...	...	.....	0 0 3½	
12	12	Do.	2	5	...	6	...	...	15	...	...	.....	0 0 11½	
13	13	François Levasseur	...	3	...	20	...	...	6	...	...	.....	0 0 0½	
14	14	Olivier Levasseur	...	3	...	20	...	...	6	...	...	.....	0 0 0½	
15	15	Hubert Rivard Dufresne	1	5	...	30	...	...	45	...	...	.....	0 0 0½	
16	16	Zéphirin Boudreau	3	...	...	30	...	...	90	...	...	.....	0 0 0½	
17	17	François Rémi Grenier	2	1	...	15	...	...	31	50	...	.....	0 0 0½	
18	18	Joachim Rivard Dufresne	2	1	...	15	...	...	31	50	...	.....	0 0 0½	
19	19	Olivier Duplessis	2	...	...	6	...	...	12	...	...	.....	0 0 0½	
20	20	François Rémi Grenier	2	2	9	30	...	...	67	50	...	.....	0 0 0½	
21	21	Veuve Moïse Blais	1	...	...	25	...	...	25	...	...	.....	0 0 0½	
22	22	Pierre Camirand	1	...	...	25	...	...	25	...	...	.....	0 0 0½	
23	23	Veuve Joseph St. Pierre	...	2	9	25	...	...	6	25	...	.....	0 0 0½	
24	24	Antoine St. Pierre	2	...	...	25	...	...	50	...	...	.....	0 0 0½	
25	25	François Girard	3	...	...	47	...	...	141	...	...	.....	0 2 2½	
26	26	Joseph Pothier, père	1	1	...	55	...	...	60	50	...	.....	0 1 3	
27	27	Joseph Pothier, fils	1	1	...	55	...	...	60	50	...	.....	0 1 3	
28	28	Louis Gareau	...	8	...	25	...	...	20	...	...	.....	0 0 5	
29	29	François Girard	...	8	...	25	...	...	20	...	...	.....	0 0 5	
30	30	Louis Blouin	3	...	...	9	...	...	27	...	...	.....	0 0 1	
		Concession Haut et Bas du Côteau.												
31	1	Moïse Blais	...	6	...	40	...	...	24	...	...	.....	0 0 0½	
32	2	Pierre Camirand	...	6	...	40	...	...	24	...	...	.....	0 0 0½	
33	3	Michel Lemerise	1	5	...	40	...	...	60	...	...	.....	0 0 0½	
34	4	François Rémi Grenier	3	...	...	40	...	...	120	...	...	.....	0 0 0½	

Julia Seaton, veuve de feu B. Hart, Ecuyer.

No. de référence.	No. de Terrier.	NOMS DES CENSITAIRES.	ÉTENDUE DE LA CONCESSION OU DU TERRAIN POSSÉDÉ. FRONT. Arpents.	Perches.	Pieds.	PROFONDEUR. Arpents.	Perches.	Pieds.	SUPERFICIE. Arpents.	Perches.	Pieds.	Emplacements ou Lots à bâtir, ou pour d'autres fins que pour des fins agricoles. VALEUR. £ s. d.	Montant de la Rente Constituée à être payée par le Censitaire. £ s. d.	Voyez référence au Vol.
		Concession Haut et Bas du Côteau. —(Suite.)												
35	5	Modeste Girard	2			10			80				0 0 0½	
36	6	Dominique Dufresne	1			40			40				0 1 10	
37	7	Do.	2			9			18				0 0 4½	
38	8	Simon Julien	1			40			40				0 1 8	
39	9	Do.	2			7			14				0 0 4½	
40	10	Louis Blouin	3			40			120				0 0 6	
41	11	Veuve C. Lesieur Désaulniers			5	30			15				0 0 0½	
42	12	Zéphyrin Boudreau			5	40			20				0 0 0½	
43	13	François Dostaler			5	40			20				0 0 0½	
44	14	Veuve Olivier Levasseur			5	40			20				0 0 0½	
45	15	Jean Fortin	1			40			40				0 0 0½	
46	16	Pierre Fortin			5	40			20				0 0 0½	
47	17	Antoine Fortin	1			40			40				0 0 0½	
48	18	Thomas Burn	2			17	5		35				0 2 10	
49	19	Louis Dupuis	2			33			66				0 13 1½	
50	20	Joseph Napoléon Bureau	2	5		9			22	50			0 0 0½	
51	21	Joseph Laperrière			5	40			20				0 2 6	
52	22	Louis Champoux		7	9	30			22	50			0 1 3	
53	23	Philippe Lord		7	9	30			22	50			0 1 3	
54	24	Joseph Lord		7	9	30			22	50			0 1 3	
55	25	Octave Lottinville		7	9	30			22	50			0 1 3	
56	26	Valère & François Xavier Guillet		7	9	30			22	50			0 1 3	
57	27	Joseph Harnois		7	9	30			22	50			0 1 0	
58	28	Joseph Panneton	3			57			171				0 5 8	
59	29	Représentants de P. B. Dumoulin	4			48			192				0 0 0½	
60	30	Bazile Doucet	1	5		48			72				0 0 0½	
61	31	François Derouin	1	5		48			72				0 0 0½	
62	1	Honoré Lacerte	3			48			144				0 6 5	
63	2	Etienne Tapin	2			40			80				0 3 5½	
64	3	Joseph Panneton	2			48			96				0 5 8	
65	4	André Panneton	2			48			96				0 0 0½	
66	5	Ignace Caron	2	5		40			100				0 6 3	
67	6	Joseph Napoléon Bureau	2	2		40			88				0 13 9	
68	7	Philippe Burns	1	5		40			60				0 2 6	
69	8	James Denson	3			40			120				0 7 6	

Emplacements ou Lots à bâtir, ou pour d'autres fins que pour des fins agricoles. VALEUR.	Montant de la Rente Constituée à être payée par le Censitaire.	Voyez référence au bas.
£ s. d.	£ s. d.	
.....	0 0 0½	
.....	0 1 10	
.....	0 0 4½	
.....	0 1 8	
.....	0 5 4½	
.....	0 9 6	
.....	0 0 0½	
.....	0 0 0½	
.....	0 0 0½	
.....	0 0 0½	
.....	0 0 0½	
.....	0 0 0½	
.....	0 2 10	
.....	0 13 1½	
.....	0 0 0½	
.....	0 2 6	
.....	0 1 3	
.....	0 1 3	
.....	0 1 3	
.....	0 1 3	
.....	0 1 0	
.....	0 5 8	
.....	0 0 0½	
.....	0 0 0½	
.....	0 0 0½	
.....	0 6 5	
.....	0 3 5½	
.....	0 5 8	
.....	0 0 0½	
.....	0 6 3	
.....	0 13 9	
.....	0 2 6	
.....	0 7 6	

No. de Terrier.	NOMS DES CENSITAIRES.	ÉTENDUE DE LA CONCESSION OU DU TERRAIN POSSÉDÉ. FRONT. Arpents	Perches	Pieds.	PROFONDEUR. Arpents	Perches	Pieds.	SUPERFICIE. Arpents	Perches	Pieds.	Emplacements ou Lots à bâtir, ou pour d'autres fins que pour des fins agricoles. VALEUR. £ s. d.	Montant de la Rente Constituée à être payée par le Censitaire. £ s. d.	Voyez référence au bas.
	Concession Haut et Bas du Côteau.—(Suite.)												
9	Pierre Cumirand		5		25	2	6	12	61	216	.....	0 0 9	
10	François Dargis	1	5		18			27			.....	0 2 7½	
11	Do.		5		2			1			.....	0 0 0½	
12	Do.	2	5		10			25			.....	0 5 6	
13	Do.	2			20			40			.....	0 1 0	
14	Joseph Napoléon Bureau	2	5		28			70			.....	0 5 9	
15	Do.	2	5		12			30			.....	0 0 7½	
16	Edouard Pleau	3			22			66			.....	0 3 9	
17	Louis Carrier	2			25			50			.....	0 3 0	
18	Charles Roch Beaudry		5		40			20			.....	0 2 3	
19	Raymond Mounier	1			40			40			.....	0 2 6	
20	Augustin Cloutier	2	7	9	32			88			.....	0 1 0½	
21	Zacharie Cloutier	2			32			64			.....	0 0 0½	
22	Isaïe Aubry	1			40			40			.....	0 2 6	
23	Héritiers François Bureau	2			36			72			.....	0 5 0	
24	Do.	2	5		18			45			.....	0 4 2	
25	Elzéar Aubry	2	5		8			20			.....	0 7 2	
26	Antoine Alarie	2	5		8			20			.....	0 5 6	
27	Do.	1	5		8			15			.....	0 0 0½	
28	Edouard Pleau, fils	3			30			90			.....	0 3 4	
29	Laurent David Graig	1			40			40			.....	0 3 4	
30	Héritiers Aréli Blake Hart	1			10			40			.....	0 3 4	
31	Hercule Levasseur		2	9	40			10			.....	0 0 10	
32	Ignace Caron	2			8			16			.....	0 1 4½	
33	Louis Leclair	1			40			40			.....	0 3 4	
34	Joseph Desmarais	2	2		40			88			.....	0 7 4	
35	J. Bte. Turcotte		5		10			20			.....	0 0 10	
36	Pierre & Edouard St. Jean		5		15			7	50		.....	0 0 7½	
37	Hilaire Panneton		7	9	25			18	75		.....	0 0 0½	
38	Fréderic Rivard Bellefeuille		3	9	40			14			.....	0 1 3	
39	Dame Veuve Pierre Desfossés		5		40			20			.....	0 1 8	
40	John Devine	3			18			54			.....	0 6 0	
41	Elzéar Aubry	1	1		40			41			.....	0 3 8	
42	Héritiers Aréli Blake Hart	2			40			80			.....	0 7 4	
43	David Larivière	3			41			123			.....	0 1 0½	
44	Prudent Pratte	3			22			66			.....	0 5 6½	

No. de référence.	No. du Terrier.	NOMS DES CENSITAIRES.	ÉTENDUE DE LA CONCESSION OU DU TERRAIN POSSÉDÉ. FRONT. Arpents.	Perches.	Pieds.	PROFONDEUR. Arpents.	Perches.	Pieds.	SUPERFICIE. Arpents.	Perches.	Pieds.	Emplacements ou Lots à bâtir, ou pour d'autres fins que pour des fins agricoles. VALEUR. £ s. d.	Montant de la Rente Constituée à être payée par le Censitaire. £ s. d.	Voyez référence au bas.
		Concession Haut et Bas du Côteau.—(Suite.)												
106	45	Héritiers Aréli Blake Hart...	1	5	...	40	...	...	60	...	...	.....	0 3 9	
107	46	Théodore Panneton & Uxor..	2	...	...	25	...	...	50	...	...	.....	0 2 0½	
108	47	Do. ..	1	2	...	40	...	...	48	...	...	.....	0 5 0	
109	48	Héritiers Olivier Beaudry....	1	...	...	25	...	...	25	...	...	.....	0 2 6	
110	49	Do.	...	9	...	40	...	...	36	...	...	.....	0 2 0½	
111	50	Héritiers Aréli Blake Hart...	2	...	...	40	...	...	80	...	...	.....	0 7 4	
112	51	Hilaire Panneton.....	2	...	...	65	...	...	130	...	...	.....	0 6 3	
113	52	Joseph Harnois.....	...	8	...	65	...	...	52	...	...	.....	0 1 0	
114	53	Louis Lemaitre Lottinville...	2	...	...	25	...	...	50	...	...	.....	0 6 0½	
115	54	Dame Veuve J. Bte. Lottinville.	...	2	...	25	...	...	5	...	...	.....	0 0 6½	
116	55	Pierre Millet (et *Moulin Banal, Chaussée*).....	1	...	...	1	...	...	1	...	...	.....	0 2 6	
117	56	Héritiers Aréli Blake Hart...	3	...	...	46	...	...	138	...	...	.....	0 11 8	
118	57	Do. ...	2	...	...	48	...	...	96	...	...	.....	0 8 0	
119	58	Odilon Garceau.....	2	...	...	70	...	...	140	...	...	.....	0 10 0	
120	59	J. Bte. Denoncour.....	2	...	...	25	...	...	50	...	...	.....	0 6 0	
121	60	Urbain Wilfred Bayley.....	2	...	...	25	...	...	50	...	...	.....	0 0 3½	
122	61	Olivier Gouin.....	6	5	...	70	...	...	455	...	...	.....	1 10 0	
123	62	Dame Mary McCarthy.....	3	...	...	70	...	...	210	...	...	.....	0 2 11	
124	63	Isaïe Aubry.....	...	5	...	1	...	...	....	50	...	.....	0 0 0½	
125	64	Thomas Burn.....	20	...	...	16	...	...	320	...	...	.....	1 0 0	
126	65	Thomas Gordon.....	10	...	...	10	...	...	100	...	...	.....	1 11 4	
127	66	John Murray.....	10	...	...	10	...	...	100	...	...	.....	0 8 8	
128	67	François Rivard Dufresne...	1	3	6	40	...	...	53	33	108	.....	0 0 0½	
129	68	Joseph Lord	2	...	...	25	...	...	50	...	...	.....	0 4 3	
130	69	Joshua Trenaman.....	8	...	...	5	...	...	40	...	...	.....	0 3 5	
131	70	Revd. Messire Edouard Chabot, prêtre.....	3	...	...	5	...	...	15	...	...	.....	0 1 3½	
132	71	François Buteau.....	...	5	...	46	...	...	23	...	...	.....	0 2 0	
133	72	Joseph Laperrière.....	1	5	...	12	...	...	18	...	...	.....	0 2 6	
134	73	David Larivière.....	2	...	..	2	...	...	4	...	...	.....	0 0 0½	
									7317	95	0		£20 18 1	

mplacements Lots à bâtir, ou pour d'autres fins que pour des ns agricoles. VALEUR. £ s. d.	Montant de la Rente Constituée à être payée par le Censitaire. £ s. d.	Voyez référence au bas.
.....	0 3 9	
.....	0 2 0½	
.....	0 5 0	
.....	0 2 6	
.....	0 2 0½	
.....	0 7 4	
.....	0 6 3	
.....	0 1 0	
.....	0 6 0½	
.....	0 0 6½	
.....	0 2 6	
.....	0 11 8	
.....	0 8 0	
.....	0 10 0	
.....	0 6 0	
.....	0 0 3½	
.....	1 10 0	
.....	0 2 11	
.....	0 0 0½	
.....	1 0 0	
.....	1 11 4	
.....	0 8 8	
.....	0 0 0½	
.....	0 4 3	
.....	0 3 5	
.....	0 1 3½	
.....	0 2 0	
.....	0 2 6	
.....	0 0 0½	
	£20 18 1	

PROVINCE DU CANADA, } BAS CANADA. }

Je, soussigné, NORBERT DUMAS, un des Commissaires en vertu de l'Acte Seigneurial de 1854, certifie avoir fait, conformément à la loi, le présent Cadastre de la Seigneurie de Ste. Marguerite. Et maintenant, en procédant à clore, comme je clos finalement par les présentes, le dit Cadastre, je fixe la valeur totale des divers droits et biens lucratifs de la dite Seigneurie, aux sommes suivantes, viz :

	$	cts.
1o. Valeur des cens et rentes, et redevances annuelles.....	1393	66
2o. Valeur des lods et ventes.....	4147	00
3o. Valeur du moulin banal.....	2000	00
	$ 7540	66

Il n'y a aucuns autres droits ni biens lucratifs à estimer dans la dite Seigneurie Ste. Marguerite, outre ceux qui apparaissent et qui sont énumérés ci-dessus, et nommément j'adjude que la Seigneuresse n'a aucun droit à une indemnité pour la perte du droit de banalité.

De sorte que la valeur totale de la dite Seigneurie se trouve être de la somme de sept mille cinq cent quarante piastres et soixante-et-six centins, à laquelle somme je la fixe.

Daté à Trois-Rivières, ce 10 Septembre, 1857.

NORBERT DUMAS,

Commissaire.

Province du Canada,
Bas Canada.

Je, soussigné, NORBERT DUMAS, un des Commissaires en vertu de l'Acte Seigneurial Refondu, ai fait, en triplicata et conformément à la loi, le présent Cadastre abrégé de la seigneurie de Ste. Marguerite.

Les rentes constituées, payables à la seigneuresse de cette seigneurie, par les Censitaires d'icelle, et la valeur des droits casuels, pour l'abolition desquels une indemnité est accordée, par le Gouvernement de cette province, à la dite seigneuresse, pour le rachat du droit de lods et ventes, sont celles qui apparaissent au présent Cadastre.

De plus les droits de la couronne, dans cette seigneurie, consistent dans le droit de quint, lequel droit de quint est computé, en formant une année commune sur le quint accru dans le Bas Canada, pendant les vingt-cinq années immédiatement antérieures à la passation de l'acte seigneurial de 1854, et réparti sur la dite seigneurie en vertu des dispositions du dit acte, et se monte à une somme annuelle de cinq piastres et soixante-et-cinq centins..... $5 65

Et en foi de tout ce que dessus j'ai signé.

Montréal, 24 Janvier, 1861.

Commissaire sous l'Acte Seigneurial Refondu.

QUÉBEC:
Imprimé par STEWART DERBISHIRE et GEORGE DESBARATS, Imprimeur de Sa Très-Excellente Majesté la Reine.
1861.

ARGUERITE.

Acte Seigneurial Refondu,
seigneurie de Ste. Margue-

par les Censitaires d'icelle,
ordée, par le Gouvernement
ntes, sont celles qui appa-

ns le droit de quint, lequel
ecru dans le Bas Canada,
acte seigneurial de 1854, et
te à une somme annuelle de
..... $5 65

ntréal, 24 Janvier, 1861.

Acte Seigneurial Refondu.

a-Excellente Majesté la Reine.

No. 72.

CANADA, B. C.

Procédés sous l'Acte Seigneurial de 1854 et ses amendements.

CADASTRE ABRÉGÉ

DE LA

SEIGNEURIE DE STE. MARIE,

POSSÉDÉE PAR LES HÉRITIERS DE FEU AUGUSTIN BOISVERT, Ecuyer.

Fait le 24 Janvier, 1861, par JOS. EDOUARD TURCOTTE, Ecuyer, Commissaire.

ERRATA.

No. de référence.		Nature de l'Erreur.										
48	Front.....	*au lieu de*	0 arpent 0 perche.....				*lisez*	1 arpent 5 perches				
313	Rente Constituée.....	"	£0	6	4½.....		"	£0	3	2½		
314	Do.	"	£0	4	3.....		"	£0	6	4½		

No. de référence.	No. du Terrier.	NOMS DES CENSITAIRES.	ÉTENDUE DE LA CONCESSION OU DU TERRAIN POSSÉDÉ. FRONT. Arpents.	Perches.	Pieds.	PROFONDEUR. Arpents.	Perches.	Pieds.	SUPERFICIE. Arpents.	Perches.	Pieds.	Emplacements ou Lots à bâtir, ou pour d'autres fins que pour des fins agricoles. VALEUR. £ s. d.	Montant de la Rente Constituée à être payée par le Censitaire. £ s. d.	Voyez référence au bas.
		Premier Rang de l'Ouest à l'est.												
1		Benjamin Bailey	4 / 6			40 / 16			256				1 1 2½	
2		Antoine Germain	1	8	9	40			74				0 11 3	
3		C. Nobert	1	6		40			64				0 4 3	
4		Maxime Hamelin	2	2	9	40			90				0 6 4	
5		Honoré Laflèche	1	8		40			72				0 5 2¾	
6		François Godon	1	2		40			48				0 3 4¾	
7		Hector Laflèche		7	9	40			30				0 2 2¼	
8		Honoré Nobert	1	5		40			60				0 4 5½	
9		Séraphin Nobert	1	6	4½	40			65				0 4 9¾	
10		Athanase Nobert	1	6	4½	40			65				0 4 9¾	
11		Nérée Nobert	2		4½	40			81				0 5 10½	
12		Vve. Jos. Casimir Dury	2	5		38			95				0 12 6	
13		Pierre Brousseau	2			35			70				0 4 7½	
14		Nérée Vallée	2	5		35			87	50			0 6 2¾	
15		Joseph Hamelin	2			30			60				0 4 11¾	
16		Didier Grandbois	2			30			60				0 4 11¾	
17		Dominique Gendron	2			30			60				0 7 8¾	
18		Frs. Eusèbe Lanouette	3			28			84				0 2 3	
19		Uldoric Lanouette	1	8	9	28			51	80			0 1 4⅝	
20		Félix Brunet	2	1	9	24			51	60			0 2 2	
21		Bélarmin Cadot	3			18			54				0 5 1	
		Les Petites Parts de Prairies.												
22		Nérée Vallée							5	50			0 0 7¼	
23		Bélarmin Cadot		5		2	5		1	25			0 0 2	
24		Réné Cadot							2				0 0 5	
25		Les Seigneurs de Ste. Marie												
26		Réné Cadot							4	50			0 1 3	
27		Do.							1	50			0 0 5	
28		Narcisse Hamelin	1	5		3	5		5	25			0 0 5¾	
29		Réné Cadot	1			2			2				0 0 5	
30		François Baribault							1	50			0 0 1½	
31		Réné Cadot							1	50			0 0 5	
32		Honoré Nobert							8				0 0 1½	
33		Jos. et Nar. Hamelin							1	25			0 0 1½	
34		Jos. Germain, F. X. Rocheleau et O. Perrault							2	50			0 0 2½	

ises 1 arpent 5 perches
" £0 3 2½
" £0 6 4½

1 *Ste. Marie.*

No. de référence.	No. du Terrier.	NOMS DES CENSITAIRES.	ÉTENDUE DE LA CONCESSION OU DU TERRAIN POSSÉDÉ. FRONT. Arpents.	Perches.	Pieds.	PROFONDEUR. Arpents.	Perches.	Pieds.	SUPERFICIE. Arpents.	Pieds.	Pieds.	Emplacements ou Lots à bâtir, ou pour d'autres fins que pour des fins agricoles. VALEUR. £ s. d.	Montant de la Rente Constituée à être payée par le Censitaire. £ s. d.	Voyez référence au bas.
		Continuation du Premier Rang.												
35		Narcisse Hamelin							150			.....	0 15 1½	
36		Marcel Hamelin							2			.....	.....	
37		Le Domaine										.....	.....	
38		Nazaire Beaudoin								11	36	.....	.....	
39		François Godon								15	180	15 0 0	0 12 6	
40		Joseph Mayrand								10		12 10 0	0 12 6	
41		Isidore Angers								10	260	20 0 0	0 7 6	
42		Firmin Cadot								10	260	20 0 0	.....	
43		Gonzague Percier								7	132	22 0 0	0 12 6	
44		C. X. Leblèche		5		22			10	88	288	.....	0 1 0½	
45		Maxime Rompré								11	36	20 0 0	0 0 0½	
46		Félix Brunet	2			16			32			.....	0 2 11	
47		Alexis Vivier	2			4	5		9			.....	0 1 0½	
48		Réné Cadot				25			35	98	288	.....	0 3 4	
49		Eusèbe Angers								11	36	40 0 0	.....	
50		André Lacroix								11	36	40 0 0	.....	
51		Joseph St. Laurent								11	36	40 0 0	.....	
52		Isidore St. Laurent								11	36	40 0 0	.....	
53		Jos. Thélesphore Méthot								22	72	100 0 0	.....	
54		Marie Anne Asselin								75		80 0 0	0 2 6	
55		Louis Asselin								9	144	80 0 0	0 2 6	
56		Elzéar Baribault, (*Ile Baribault.*)							110			.....	0 0 1½	
57		Frs. Dauth, (*Ile Baribault*)							70			.....	0 0 1	
58		Frs. Eusèbe Lanouette, (*Ile à la Perche*)							6			.....	0 2 6½	
59		Honoré Nobert, (*Domaine à Grandbois*)	7			11			77			.....	0 0 0½	
		Premier Rang, Front du Petit Chenal.												
60		François Dauth	2			22			44			.....	0 5 1½	
61		Les Commissaires d'Ecole										.....	.....	
62		Pierre Bigué, fils								6	216	90 0 0	.....	
63		Pierre Bigué, père							1	87	162	90 0 0	.....	
64		Eusèbe Lanouette								2	312			
65		Do.								16	216	375 0 0	.....	
66		Do.								4	304			

Emplacements ou Lots à bâtir, ou pour d'autres fins que pour des fins agricoles. VALEUR.	Montant de la Rente Constituée à être payée par le Censitaire.	Voyez référence au lus.
£ s. d.	£ s. d.	
. ....	0 15 1½	
.....	.....	
.....	.....	
.....	.....	
15 0 0	0 12 6	
12 10 0	0 12 6	
20 0 0	0 7 6	
20 0 0	.....	
22 0 0	0 12 6	
.....	0 1 0½	
20 0 0	0 0 0½	
.....	0 2 11	
.....	0 1 0½	
.....	0 3 4	
40 0 0	.....	
40 0 0	.....	
40 0 0	.....	
40 0 0	.....	
100 0 0	.....	
80 0 0	0 2 6	
80 0 0	0 2 6	
.....	0 0 1½	
.....	0 0 1	
.....	0 2 6½	
.....	0 0 0½	
.....	0 5 1½	
.....	.....	
90 0 0	.....	
90 0 0	.....	
375 0 0	.....	

No. de référence.	No. du Terrier.	NOMS DES CENSITAIRES.	ÉTENDUE DE LA CONCESSION OU DU TERRAIN POSSÉDÉ. FRONT. Arpents.	Perches.	Pieds.	PROFONDEUR. Arpents.	Perches.	Pieds.	SUPERFICIE. Arpents.	Perches.	Pieds.	Emplacements ou Lots à bâtir, ou pour d'autres fins que pour des fins agricoles. VALEUR. £ s. d.	Montant de la Rente Constituée à être payée par le Censitaire. £ s. d.	Voyez référence au lus.
		Premier Rang, Front du Petit Chenal.—(Suite.)												
67		Gustave Gers							4	304		3 0 0	.....	
68		David Bigué							88	288	125	0 0	.....	
69		Louis Asselin							4	304	12	0 0	.....	
70		Firmin Cadot							3	153	25	0 0	.....	
71		Vve. Frs. St. Laurent							3	153	25	0 0	.....	
72		Vve. Joseph Asselin							5	180	60	0 0	.....	
73		Louis Cossette							5	180	25	0 0	.....	
74		Joseph Chatelrault							5	180	10	0 0	.....	
75		Nazaire Pleau							5	180	10	0 0	.....	
76		Isidore Perrault							5	180	25	0 0	.....	
77		Michel Godon							2	252	10	0 0	.....	
78		Vve. Joseph Asselin							33	108	10	0 0	.....	
79		Do.							11	36	100	0 0	.....	
80		Maxime Dubord							8	108	60	0 0	.....	
81		Benjamin Garceau							4	304	100	0 0	.....	
82		Do.	2	5	28				70			.....	0 6 3½	
83		Joseph Onézippe Méthot							75		10	0 0	0 0 0½	
84		Hubert Leduc	2		28				56			.....	0 5 3½	
85		Thiburce Delorme	1		25				25			.....	0 2 9½	
86		Joseph Germain	2		25				50			.....	0 5 5½	
87		F. X. Rocheleau	2	7	9	25			68	75		.....	0 4 0½	
88		Onézime Perrault	1	4		25			35			.....	0 1 9½	
89		Représ. Frs. Juineau	1	1	12	25			29	16	216	.....	0 2 9½	
90		François Noël	1	1	10½	25			28	95	270	.....	0 2 9½	
91		Roch Montreuil	2	1	12	25			54	16	216	.....	0 3 7½	
92		François Baribault	1	6	4½	25			40	62	162	.....	0 3 5½	
93		Olivier Laflèche	1	5		25			37	50		.....	0 3 5½	
94		Joseph Laflèche		7	9	25			18	69	144	.....	0 2 1½	
95		Isidore Perrault							5	180	10	0 0	.....	
96		Zéphirin Germain	2			25			50			.....	0 3 0	
97		Louis Germain	2			25			50			.....	0 3 0	
98		Nérée Germain	2			25			50			.....	0 3 0	

No. de référence.	No. du Terrier.	NOMS DES CENSITAIRES.	ÉTENDUE DE LA CONCESSION OU DU TERRAIN POSSÉDÉ. FRONT. Arpents.	Perches.	Pieds.	PROFONDEUR. Arpents.	Perches.	Pieds.	SUPERFICIE. Arpents.	Perches.	Pieds.	Emplacements ou Lots à bâtir, ou pour d'autres fins que pour des fins agricoles. VALEUR. £ s. d.	Montant de la Rente Constituée à être payée par le Censitaire. £ s. d.	Voyez référence au bas.
		Front de la Rivière Ste. Anne.												
99		Etienne Perrin	3			25			75				0 4 11¾	
100		Louis Germain	3			25			75				0 4 11¾	
101		Léandre Leblond	3			25			75				0 4 11¾	
102		Maxime Dubord	2			25			50				0 2 11	
103		Esau Montreuil	2			25			50				0 3 0	
104		Esau Montreuil	2			25			47	95	20		0 2 11	
105		Esau Tessier							2			30 0 0		
106		Joseph Caron							4	30	4	20 0 0		
107		François Tuineau, fils							75				0 2 11	
108		Isidore Gagnon							50				0 2 2⅜	
109		Pierre Rompré							44				0 2 2⅜	
110		Joseph Hyvon							40				0 2 2⅜	
111		Zéphirin Rompré							20				0 1 7¾	
112		Vve. Augustin Rompré							20				0 1 6¾	
113		Balthazar Gendron							46				0 2 6	
114		Germain Delorme et Leduc (*une île*)							3				0 1 1	
		Concession et Village Ste. Marie.												
115		Félix Brunet	1	2	9	14			17	50			0 0 9½	
116		Joseph Germain		7	9	14			10	50			0 0 5½	
117		Onézime Perrault	2			14			28				0 2 2	
118		F. X. et Maxime Rocheleau	4			18			72				0 6 0½	
119		Nérée Nobert	2			4			8				0 0 8	
120		Honoré Nobert							30				0 2 6	
121		Olivier Laflèche	3			25			75				0 6 4½	
122		Joseph Laflèche	3			25			75				0 6 4½	
123		François Noël	2			25			50				0 4 0¼	
124		Zéphirin Germain		5		25			12	50			0 1 0	
125		Louis Germain		7	9	25			18	75			0 1 6	
126		Nérée Germain		7	9	25			18	75			0 1 6	
127		Roch Montreuil	2			25			50				0 4 0¼	
128		Joseph Lanouette	2			25			50				0 4 3	
129		Jean Leduc	2			25			50				0 4 2½	
130		Nazaire Baribault	1	5		25			37	50			0 3 1¾	
131		Archange Rompré	2			25			50				0 4 3	

No. de référence.	No. du Terrier.	NOMS DES CENSITAIRES.	ÉTENDUE DE LA CONCESSION OU DU TERRAIN POSSÉDÉ — FACE. Arpents.	Perches.	Pieds.	PROFONDEUR. Arpents.	Perches.	Pieds.	SUPERFICIE. Arpents.	Perches.	Pieds.	Emplacements ou Lots à bâtir, ou pour d'autres fins que pour des fins agricoles. VALEUR. £ s. d.	Montant de la Rente Constituée à être payée par le Censitaire. £ s. d.	Voyez référence au bas.
		Concession et Village Ste. Marie.—(Suite.)												
132		Maxime Dubord	2			25			50				0 4 3	
133		Représ. Frs. Juineau	1	5		25			37	50			0 3 1¾	
134		Edouard Baribault	1	5		25			37	50			0 3 1¾	
135		Frs. Esau Noël	2			25			50				0 4 0¾	
136		Michel Deveau	2			25			49	95	20		0 4 0¾	
137		Edouard Baribault							4	304		40 0 0		
138		Damase Gendron et A. Nobert							20				0 2 10½	
139		Louis Chatelrault							24				0 3 0½	
140		Antoine Nobert	2			11			35				0 2 11	
141		Pierre Jacob	2			25			50				0 4 3	
142		Grégoire Roy Chatelrault	2			25			50				0 4 3	
143		Alexis Deveau	1	5		25			37	50			0 3 2¼	
144		Jean Morel	2	5		25			62	50			0 5 3¾	
145		Joseph Morel		5		25			12	50			0 1 0¾	
146		Joseph Chatelrault	2			25			50				0 4 3	
147		Joseph Caron	2	5		25			62	50			0 4 10¾	
148		Casimir Beaudoin	2			25			50				0 3 10	
149		Joseph Morel	2			25			50				0 3 9	
150		Joseph Juineau	2			25			50				0 3 9	
151 O.		Joseph St. Arnaud								12	162	15 0 0	0 0 0½	
152		Prosper Chateauneuf	1	8		25			45				0 4 3	
153		Hubert Chatelrault	1			25			25				0 2 1½	
154		Joseph Chatelrault	1			25			25				0 2 1½	
155		Barthelemy Paré	2			25			50				0 4 3	
156		Joseph Trottier	2			25			50				0 4 3	
157		Pierre Deveau	2			25			50				0 4 3¼	
158		Honoré Deveau	2			25			50				0 4 3¼	
159		Bellarmin Perrault	2			25			50				0 4 3¼	
160		Joseph Morel	1			25			25				0 1 10½	
161		Hubert Baribault	2	5		25			62	50			0 4 8¼	
162		Pierre Lebœuf	2	5		25			62	50			0 4 8¼	
163		Ephrem Deveau	2	5		25			62	50			0 4 10½	
164		Pierre B. Dumoulin		5		25			12	50			0 0 11¾	
165		Joseph Rompré, fils de Frs	3			25			75				0 6 4½	
166		Joseph Rompré, fils de J. Bte.	2			25			50					

No. de référence.	No. de Terrier.	NOMS DES CENSITAIRES.	ÉTENDUE DE LA CONCESSION OU DU TERRAIN POSSÉDÉ. FRONT. Arpents.	Perches.	Pieds.	PROFONDEUR. Arpents.	Perches.	P.	SUPERFICIE. Arpents.	Perches.	Pieds.	Emplacements ou Lots à bâtir, ou pour d'autres fins que pour des fins agricoles. VALEUR £ s. d.	Montant de la Rente Constituée à être payée par le Censitaire. £ s. d.	Voyez référence au lots.
		Concession et Village Ste. [illegible]												
167		Pierre Leduc, fils	2			25			49				0 1 10½	
168		Vve. Pierre Leduc							1			7 0 0		
169		Cyrille Leduc	1	5		25			37	50			0 2 1½	
170		Nérée Leduc		5		25			37	50			0 2 1½	
171		Louis Asselin, fils	4			25			100				0 8 6	
172		David Roy Chatelrault	1	7	9	25			43	75			0 3 8½	
173		Alexis Perrault	1	8	9	25			46	25			0 2 3	
174		François Hyvon, fils	2	4		25			60				0 5 1¼	
175		Alexis Perrault	3			25			75				0 6 4½	
176		Alexandre Hyvon	2			25			49				0 4 0¾	
177		Antoine Hyvon							1			4 0 0		
178		J. Bte. Perrault							45				0 5 0	
179		Urbain Hyvon							60				0 2 0	
180		Edouard Caron							48				0 2 0	
181		Pierre Rompré	1	5		18			27				0 0 1	
182		François Baribault							150				0 0 1	
		Concession Côte St. Edouard, Premier Rang.												
183		Jean Ayotte ou Pierre Jacob	6	8		25			170				0 12 6	
184		Les Seigneurs de Ste. Marie (*une terre non concedée*)												
185		Joseph et Jacques Bédard	6			33			198				1 2 5¾	
186		Les Seigneurs de Ste. Marie (*une terre non concédée*)												
187		Honoré Deveau	3			25			75				0 7 11	
188		Joseph Guilbeau Grandbois	2			22	2		44	40			0 5 3½	
189		Frs. Bigué Nobert	3			25			75				0 7 11	
190		Maxime Hamelin	3			25			75				0 7 11	
191		Louis Grandbois	3			25			75				0 7 11	
192		Joseph Ebacherre	1	5		23	3		34	95			0 4 0	
193		Louis Chatelrault	1	5		23	3		34	95			0 4 0	
194		Pierre Terrault	3			24			72				0 10 2	
195		Joseph Lévesque	2			24			48				0 7 6	
196		Louis Germain	1			22	2		22	20			0 2 7¾	
197		Pierre Bacon, fils	1			22	2		22	20			0 2 7¾	
198		Magloire Cossette	1			22	2		22	20			0 3 9	

No. de référence	No. du Terrier	Noms des Censitaires	Étendue de la concession ou du terrain possédé — Front — Arpents	Front — Perches	Front — Pieds	Étendue — Arpents	Étendue — Perches	Étendue — Pieds	Superficie — Arpents	Superficie — Perches	Superficie — Pieds	Emplacements ou Lots à bâtir, ou pour d'autres fins que pour les fins agricoles — Valeur	Montant de la Rente Constituée à être payée par le Censitaire	Voyez référence au bas
												£ s. d.	£ s. d.	
		Concession Côte St. Edouard, Premier Rang. (Suite.)												
199		Jean Doraire St. Jean	1			22	2		22	20		.....	0 3 9	
200		Moïse Leduc, fils	2			2[illegible]			44			.....	0 5 3½	
201		Joseph Caron	2			2[illegible]	2		44	40		.....	0 5 3½	
202		Alexis Perrault	2			2[illegible]	2		44	40		.....	0 5 8	
203		Antoine Hyvon	2			25			50			.....	0 5 3½	
204		Nérée Lanouette	1	5		2[illegible]	2		33	30		.....	0 7 6	
205		Antoine Hyvon	1	5		25			37	50		.....	0 3 9½	
206		Veuve Frs. Hyvon	1	5		25			37	50		.....	0 3 9½	
207		Augustin Marion	2			2[illegible]			44			.....	0 4 10¾	
208		Augustin Marion	2				5		[illegible]			.....	0 0 1¼	
209		Adolphe Bureau	1			22	2		22	20		.....	0 2 6	
210		Alexis Sinxter, fils	1	5		22	2		33	30		.....	0 2 6	
211		Louis Godon, fils	1	5		2[illegible]	2		33	30		.....	0 2 6	
212		Joseph Lévesque	2			22	2		44	40		.....	0 5 7½	
213		Antoine Marion	2			25			50			.....	0 4 4¾	
214		Nérée Lanouette	2			25			50			.....	0 3 9½	
215		Zéphirin Rompré	1	5		22	2		33	30		.....	0 2 6	
216		Antoine Hyvon	1	5		17			25	50		.....	0 2 10	
217		Alexis Perrault, fils	1	5		5			7	50		.....	0 0 11	
218		Louis Mayrand	1	5		33			49	50		.....	0 3 9	
219		Joseph Hyvon,	1	5		33			49	50		.....	0 3 9	
220		Hubert Deveau		5		25			12	50		.....	0 1 6¾	
221		Joseph Rompré	1			25			25			.....	0 3 1¼	
222		Nazaire Rompré	1	5		25			37	50		.....	0 2 10¼	
223		Zéphirin Rompré	1			25			37	50		.....	0 3 1½	
224		F. X. Jolin	1	5		[illegible]			37	50		.....	0 3 1½	
225		Herménégilde Godin		7	9	33			24	75		.....	0 1 5½	
226		Moïse Godin		7	9	33			24	75		.....	0 1 5½	
227		Jean Bte. Bureau		7	9	33			24	75		.....	0 1 5½	
228		Adolphe Bureau		7	9	33			24	75		.....	0 1 5½	
		Côte St. Edouard, Deuxième Rang.												
229		Représ. Moses Hart	12			18			216			.....	1 13 10½	
230		Les Seigneurs de Ste. Marie (*une terre non concédée*)										.....	.....	
231		Louis G. Grandbois	6			18			108			.....	0 16 6	

No. de référence.	No. du Terrier.	NOMS DES CENSITAIRES.	ETENDUE DE LA CONCESSION OU DU TERRAIN POSSÉDÉ. FRONT. Arpents	Perches	Pieds	PROFONDEUR. Arpents	Perches	Pieds	SUPERFICIE. Arpents	Perches	Pieds	Emplacements ou Lots à bâtir, ou pour d'autres fins que pour des fins agricoles. VALEUR.	Montant de la Rente Constituée à être payée par le Censitaire.	Voyez référence au bas.
												£ s. d.	£ s. d.	
		Concession Côte St. Edouard, Deuxième Rang.—(Suite.)												
232		Charles Dorion	3			18			54			.....	0 8 3	
233		Pierre Cloutier, fils	3			18			54			.....	0 8 3	
234		Pierre Jean Mathon	3			18			54			.....	0 8 3	
235		Antoine Lebœuf	3			18			54			.....	0 5 5	
236		Hérit. Henri Perrault	1	5		18			27			.....	0 2 8½	
237		Onézime Perrault	1	5		18			27			.....	0 2 8½	
238		Jean Bte. Rompré	2			17			34			.....	0 3 7½	
239		Alexis Perrault	2			17			34			.....	0 3 7½	
240		François Frigon	2			17			34			.....	0 3 7½	
241		Pierre Bacon, fils	2			17			34			.....	0 3 7½	
242		Flavien Gravel	3			17			51			.....	0 5 6	
243		Louis Ebacherre	3			17			51			.....	0 7 7¾	
244		Do.							25			.....	0 4 6	
245		Joseph Ebacherre, père							40			.....	0 7 7¼	
246		Léon Ebacherre							30			.....	0 5 4½	
247		Joseph Ebacherre, fils							44			.....	0 7 11	
248		Olivier Gagnon	2			18			36			.....	0 5 9¼	
249		Edouard Baribault	1	5		18			27			.....	0 3 9¾	
250		Vve. Antoine Hyvon	1	5		18			27			.....	0 3 10½	
		Concession St. Augustin, Premier Rang.												
251		Pierre Cloutier	2			25			50			.....	0 4 3	
252		Archange Baril	1			25			25			.....	0 2 1½	
253		Pierre Lefebvre	1			25			25			.....	0 2 1½	
254		J. Bte. Lefebvre	2			25			50			.....	0 4 3	
255		Pierre Jacob	2			25			50			.....	0 4 3	
256		François Jacob	2			25			50			.....	0 4 3	
257		Marcel Cossette	2			25			50			.....	0 4 3	
258		David Cossette	2			25			50			.....	0 4 3	
259		Jean Massicotte	2			25			50			.....	0 4 3	
260		François Frigon	2			25			50			.....	0 4 3	
261		Augustin Massicotte	2			25			50			.....	0 4 3	
262		F. X. Trudel				25			50			.....	0 4 3	
263		Hubert et Hérts. Pl. Cloutier	2			25			50			.....	0 4 3	
264		Olivier Trudel	4			25			100			.....	0 8 6	

Emplacements ou Lots à bâtir, ou pour d'autres fins que pour des fins agricoles. VALEUR.			Montant de la Rente Constituée à être payée par le Censitaire.			Voyez référence au bas.
£	s.	d.	£	s.	d.	
.....			0	8	3	
.....			0	8	3	
.....			0	8	3	
.....			0	5	5	
.....			0	2	8½	
.....			0	2	8½	
.....			0	3	7½	
.....			0	3	7½	
.....			0	3	7½	
.....			0	3	7½	
.....			0	5	6	
.....			0	7	7¼	
.....			0	4	6	
.....			0	7	7¼	
.....			0	5	4½	
.....			0	7	11	
.....			0	5	9¼	
.....			0	3	9¾	
.....			0	3	10½	
.....			0	4	3	
.....			0	2	1½	
.....			0	2	1½	
.....			0	4	3	
.....			0	4	3	
.....			0	4	3	
.....			0	4	3	
.....			0	4	3	
.....			0	4	3	
.....			0	4	3	
.....			0	4	3	
.....			0	4	3	
.....			0	8	6	

No. de référence.	No. du Terrier.	NOMS DES CENSITAIRES.	ETENDUE DE LA CONCESSION OU DU TERRAIN POSSÉDÉ. FRONT. Arpents	Perches	Pieds.	PROFONDEUR. Arpents	Perches	Pieds.	SUPERFICIE. Arpents	Perches	Pieds.	Emplacements ou Lots à bâtir, ou pour d'autres fins que pour des fins agricoles. VALEUR. £	s.	d.	Montant de la rente Constituée à être payée par le Censitaire. £	s.	d.	Voyez référence au bas.
		Concession St. Augustin, Premier Rang.—(Suite.)																
265		F. X. Trudel	1			25			25			.....			0	2	1½	
266		Hilaire Frigon	1			25			25			.....			0	2	1½	
267		Moïse Cossette	2			25			50			.....			0	4	3	
268		Louis Cloutier	1			25			25			.....			0	2	1½	
269		Pierre Cloutier	1			25			25			.....			0	2	1½	
270		Louis Gagnon, fils	2			25			50			.....			0	4	3	
271		Cyrille Frigon, fils	2	2	7	25			55	97	72	.....			0	5	3	
272		Isidore Gagnon		6	7	25			15	97	72	.....			0	1	6	
273		Pierre Cloutier		3	3	25			7	91	216	.....			0	0	9	
274		Pierre Brière	1	5		25			37	25		.....			0	3	9	
275		Pierre Gagnon								12	162	17	0	0	.....			
276		Vve. Augustin Rompré								12	162	10	0	0	.....			
277		Joseph Ebacherre, père	1	5		25			37	25		.....			0	3	2½	
278		Pierre Jean Mathon								12	162	25	0	0	0	0	1½	
279		F. X. Baribault								12	162	17	0	0	.....			
280		Thomas Gagnon	1	5		25			37	20		.....			0	3	2½	
281		Philippe Girard								30		40	0	0	.....			
282		Pierre Hyvon	1	5		22	5		33	75		.....			0	2	10½	
283		Michel Massicotte	1	5		22	2	9	32	57	162	.....			0	2	9½	
284		Philippe Girard								80		150	0	0	0	0	1	
285		Flavien Gravel	1	5		22	5		33	75		.....			0	2	10½	
286		Fabrique de St. Prosper							10	62	162	.....			0	1	0	
287		Pierre Désaulniers	1			25			25			.....			0	2	1½	
288		Abraham Frigon	1			25			25			.....			0	2	1½	
289		Augustin Massicotte	1			25			25			.....			0	2	1½	
290		Abraham Cossette	3			25			75			.....			0	6	4½	
291		J. Bte. Houde	1	5		25			37	50		.....			0	3	2½	
292		Augustin Houde	1	5		25			37	50		.....			0	3	2½	
293		François Trottier	3						65			.....			0	5	6½	
294		David Nobert							10			.....			0	0	10	
295		Joseph Désaulniers	1	5		25			37	50		.....			0	3	2¼	
296		Veuve Jean Cloutier	1	5		25			37	50		.....			0	3	2½	
297		Bénoni Gervais	3			25			75			.....			0	6	4½	
298		Martin Côté	2			25			50			.....			0	4	3	
299		Edouard Lefebvre	1			25			25			.....			0	2	1½	

No. de référence.	No. du Terrier.	NOMS DES CENSITAIRES.	ÉTENDUE DE LA CONCESSION OU DU TERRAIN POSSÉDÉ. FRONT. Arpents.	Perches.	Pieds.	PROFONDEUR. Arpents.	Perches.	Pieds.	SUPERFICIE. Arpents.	Perches.	Pieds.	Emplacements ou Lots à bâtir, ou pour d'autres fins que pour des fins agricoles. VALEUR. £ s. d.	Montant de la Rente Constituée à être payée par le Censitaire. £ s. d.	Voyez référence au bas.
		Concession St. Augustin, Premier Rang.—(Suite.)												
300		Frs. Jacob, fils de Pierre	2			25			50				0 4 3	
301		Frs. Jacob, fils de Jos	2			25			50				0 4 3	
		Côte St. Augustin, Second Rang.												
302		Olivier Trudel		5		25			12	50			0 1 0¾	
303		Jean Ovide Trudel	1	5		25			37	50			0 3 2¼	
304		Archange Baril	1			25			25				0 2 1½	
305		Pierre Lefebvre	1			25			25				0 2 1½	
306		Edouard Lefebvre	2			25			50				0 4 3	
307		Pierre Jacob	2			25			50				0 4 3	
308		Frs. Jacob, fils de Jos	2			25			50				0 4 3	
309		Marcel Cossette	2			25			50				0 4 3	
310		David Cossette	2			25			50				0 4 3	
311		Jean Massicotte	2			25			50				0 4 3	
312		François Frigon	2			25			50				0 4 3	
313		Jean Massicotte	1	5		25			37	50			0 6 4½	
314		Augustin Massicotte	3			25			75				0 4 3	
315		Hubert et Héritiers Placide Cloutier	2			25			50				0 4 3	
316		Olivier Trudel	2			25			50				0 4 3	
317		Laurent Houde	2			25			50				0 4 3	
318		François Trudel	2			25			50				0 4 3	
319		David Trudel	2			25			50				0 4 3	
320		Louis Cloutier	1			25			25				0 2 1½	
321		Pierre Cloutier	1			25			25				0 2 1½	
322		F. X. Trudel	2			25			50				0 4 3	
323		Joseph Cloutier, fils	2			25			49	92	92		0 4 2	
324		Les Commissaires d'Ecole								7	232		0 0 1	
325		Hubert Cloutier	2			25			50				0 4 3	
326		Louis Gagnon, fils	1			25			25				0 2 1½	
327		Hilaire Frigon	2			25			47	35			0 4 0	
328		Pierre Jean Mathon							1	30		25 0 0	0 0 1	
329		Grégoire Despins								75		17 0 0	0 0 1	
330		Olivier Frenette								60		17 0 0	0 0 1	
331		Vve. Augustin Massicotte	1			25			25				0 2 1½	

Emplacements ou Lots à bâtir, ou pour d'autres fins que pour des fins agricoles. VALEUR.	Montant de la Rente Constituée à être payée par le Censitaire.	Voyez référence au bas.
£ s. d.	£ s. d.	
.....	0 4 3	
.....	0 4 3	
.....	0 1 0¾	
.....	0 3 2¼	
.....	0 2 1½	
.....	0 2 1½	
.....	0 4 3	
.....	0 4 3	
.....	0 4 3	
.....	0 4 3	
.....	0 4 3	
.....	0 4 3	
.....	0 6 4½	
.....	0 4 3	
.....	0 4 3	
.....	0 4 3	
.....	0 4 3	
.....	0 4 3	
.....	0 4 3	
.....	0 2 1½	
.....	0 2 1½	
.....	0 4 3	
.....	0 4 2	
.....	0 0 1	
.....	0 4 3	
.....	0 2 1½	
.....	0 4 0	
25 0 0	0 0 1	
17 0 0	0 0 1	
17 0 0	0 0 1	
.....	0 2 1½	

No. de réference.	No. du Terrier.	NOMS DES CENSITAIRES.	ÉTENDUE DE LA CONCESSION OU DU TERRAIN POSSÉDÉ. FRONT. Arpents.	Perches.	Pieds.	PROFONDEUR. Arpents.	Perches.	Pieds.	SUPERFICIE. Arpents.	Perches.	Pieds.	Emplacements ou Lots à bâtir, ou pour d'autres fins que pour des fins agricoles. VALEUR.	Montant de la Rente Constituée à être payée par le Censitaire.	Voyez référence au bas.
		Concession Côte St. Augustin, Second Rang.—(Suite.)										£ s. d.	£ s. d.	
332		Pierre Bacon, père	2	...	...	25	...	...	49	15	...	.....	0 4 2	
333		Joseph Vézina	...	...	...	...	...	...	....	60	...	25 0 0	0 0 0½	
334		Joseph Bacon	...	...	...	...	...	...	....	25	...	25 0 0	0 0 0½	
335		Louis Cloutier, fils	2	...	...	25	...	...	49	35	...	.....	0 4 2	
336		Joseph St. Jean	...	...	...	...	...	...	....	25	...	6 5 0	0 0 0½	
337		Narcisse Houle	...	...	...	...	...	...	....	40	...	15 0 0	0 0 0½	
338		Urbain Cloutier	2	...	...	25	...	...	50	...	...	.....	0 4 3	
339		Abraham Frigon, fils	1	...	...	25	...	...	25	...	...	.....	0 2 1½	
340		Augustin Massicotte	1	...	...	25	...	...	25	...	...	.....	0 2 1½	
341		Joseph Massicotte, fils	3	...	...	25	...	...	75	...	...	.....	0 6 4½	
342		Laurent Lefebvre	...	4	5	25	...	...	10	70	195	.....	0 0 11½	
343		Pierre Jacob	...	2	15	25	...	...	7	15	90	.....	0 0 7	
344		J. Bte. Lefebvre	1	9	5	25	...	...	48	19	144	.....	0 4 10	
345		Joseph Laflèche	3	...	...	2	...	...	6	...	...	.....	0 0 6¼	
346		Zéphirin Nobert	2	...	...	23	...	...	46	...	...	.....	0 3 11	
347		Pierre Trottier	1	...	...	23	...	...	23	...	...	.....	0 1 11½	
348		David Nobert	1	5	...	25	...	...	37	50	...	.....	0 4 3	
349		Do.	...	...	...	...	...	...	4	50	...	.....	0 0 5	
350		Joseph Frigon	1	5	...	22	...	...	33	...	...	.....	0 3 10	
351		Pierre Cossette	2	...	...	25	...	...	50	...	...	.....	0 4 3	
352		F. X. Cossette	2	...	...	25	...	...	50	...	...	.....	0 4 3	
353		Bénoni Gervais	3	...	...	25	...	...	75	...	...	.....	0 6 4½	
354		François Prénoveau	2	...	...	25	...	...	50	...	...	.....	0 4 4	
355		J. Bte. Lefebvre	1	1	...	25	...	...	27	50	...	.....	0 2 4	
												£2209 15 0	£60 1 7¼	

PROVINCE DU CANADA,
BAS CANADA.

Je, soussigné, JOSEPH EDOUARD TURCOTTE, un des Commissaires en vertu de l'Acte Seigneurial de 1854, certifie avoir fait conformément à la loi, le présent Cadastre de la Seigneurie de Ste. Marie. Et maintenant, en procédant à clore, comme je clos finalement, par les présentes, le dit Cadastre, je fixe la valeur totale des divers droits et biens lucratifs de la dite Seigneurie aux sommes suivantes, viz :

	$	cts.
1o. Valeur des cens et rentes	4005	33
2o. Valeur des lods et ventes :		
Pour la classe des fonds agricoles, lesquels se montent à une somme annuelle de trente-huit louis quinze chelins et onze deniers et demi courant	2586	50
Pour la classe des emplacements, lesquels se montent à une somme annuelle de trois louis et quatre chelins courant	213	33
3o. Valeur du Domaine	3000	00
	$9805	16

Les seigneurs n'ont droit à aucune autre indemnité, et il n'y a aucuns autres droits ni biens lucratifs à estimer dans cette dite seigneurie, outre ceux qui apparaissent et qui sont énumérés ci-dessus.

De sorte que la valeur totale de la dite seigneurie se trouve être de la somme de neuf mille huit cent cinq piastres et seize centins, à laquelle somme je la fixe.

Daté à Ste. Anne de la Pérade, ce 27 Octobre, 1857.

J. E. TURCOTTE,

Commissaire.

Province du Canada,
Bas Canada.

Je, soussigné, JOSEPH EDOUARD TURCOTTE, un des Commissaires en vertu de l'Acte Seigneurial Refondu, ai fait, en triplicata et conformément à la loi, le présent Cadastre abrégé de la seigneurie de Ste. Marie.

Les rentes constituées, payables aux seigneurs de cette seigneurie, par les Censitaires d'icelle, et la valeur des droits casuels, pour l'abolition desquels une indemnité est accordée, par le Gouvernement de cette province, aux dits seigneurs, pour le rachat du droit de lods et ventes, sont celles qui apparaissent au présent Cadastre.

De plus les droits de la couronne, dans cette seigneurie, consistent dans le droit de Quint, lequel droit de Quint est computé en formant une année commune sur le Quint accru dans le Bas Canada, pendant les vingt-cinq années immédiatement antérieures à la passation de l'Acte Seigneurial de 1854, et réparti sur la dite seigneurie, en vertu des dispositions du dit Acte, et se monte à une somme annuelle de sept piastres et trente-cinq centins..... $7 35

Et en foi de tout ce que dessus j'ai signé.

Montréal, 24 Janvier, 1861.

Commissaire sous l'Acte Seigneurial Refondu.

E. MARIE.

de l'Acte Seigneurial de
eigneurie de Ste. Marie.
, le dit Cadastre, je fixe la
suivantes, viz :

	$	cts.
.....	4005	33
ne an- rant..	£586	50
nuelle	213.	33
.....	3000	00
	$9805	16

tres droits ni biens lucratifs
érés ci-dessus.

ne de neuf mille huit cent

OTTE,

Commissaire.

vertu de l'Acte Seigneurial
orégé de la seigneurie de Ste.

ar les Censitaires d'icelle, et
ordée, par le Gouvernement
s, sont celles qui apparaissent

ans le droit de Quint, lequel
dans le Bas Canada, pendant
gneurial de 1854, et réparti
une somme annuelle de sept
..... £7 35

ntréal, 24 Janvier, 1861.

l'Acte Seigneurial Refondu.

No. 73.

CANADA, B. C.

Procédés sous l'Acte Seigneurial de 1854 et ses amendements.

CADASTRE ABRÉGÉ

DE LA

SEIGNEURIE DE LEVRARD

(*Ou St. Pierre Les Becquets.*)

POSSÉDÉE PAR LES HÉRITIERS DE LANAUDIÈRE ET BABY.

Fait le 24 Janvier, 1861, par JOS. EDOUARD TURCOTTE, Ecuyer, Commissaire.

INDEX DES CONCESSIONS, ETC.,

AU

CADASTRE ABRÉGÉ

DE LA

SEIGNEURIE DE LEVRARD.

	Page.
Première Concession	3
Deuxième Concession	7
Troisième Concession	10
Quatrième Concession	15
Cinquième Concession	18
Sixième Concession	20
Septième Concession	22
Huitième Concession	24
Neuvième Concession	25
Dixième Concession	25

No. de référence.	No. du Terrier.	NOMS DES CENSITAIRES.	ÉTENDUE DE LA CONCESSION OU DU TERRAIN POSSÉDÉ. FRONT. Arpents.	Perches.	Pieds.	PROFONDEUR. Arpents.	Perches.	Pieds.	SUPERFICIE. Arpents.	Perches.	Pieds.	Emplacements ou Lots à bâtir, ou pour d'autres fins que pour des fins agricoles. VALEUR.	Montant de la Rente Constituée à être payée par le Censitaire.	Voyez référence au bas.
		Première Concession.										£ s. d.	£ s. d.	
1	1	Prisque Tellier	2			30			70			.....	0 2 11	
2	1	Do.		2	9	40								
[illegible]	1	Christophe Moras	2			10			20			.....	0 0 10	

ERRATA.

No. de référence.				Nature de l'Erreur.		
251	Nom	*au lieu de*	Zéphir	*lisez*	Zéphirin
344	Front	"	3 arpents	"	2 arpents
370	Front et Profondeur.	"	36 pds. fr. et 0 arp. prof.	"	0 pds. fr. et 36 arp. prof.
371	Do. Do.	"	4 pds. fr. et 0 arp. prof.	"	0 pds. fr. et 4 arp. prof.
372	Do. Do.	"	36 pds. fr. et 0 arp. prof.	"	0 pds. fr. et 36 arp. prof.
373	Do. Do.	"	3 pds. fr. et 0 arp. prof.	"	0 pds. fr. et 3 arp. prof.
374	Do. Do.	"	40 pds. fr. et 0 arp. prof.	"	0 pds. fr. et 40 arp. prof.
375	Do. Do.	"	38 pds. fr. et 5 arp. 0 perche prof. 5 perches prof.	*lisez*	0 pds. fr. et 38 arp.
376	Do. Do.	"	2 pds. fr. et 0 arp. prof.	*lisez*	0 pds. fr. et 2 arp. prof.
377	Do. Do.	"	30 pds. fr. et 0 arp. prof.	"	0 pds. fr. et 30 arp. prof.
378	Do. Do.	"	10 pds. fr. et 0 arp. prof.	"	0 pds. fr. et 10 arp. prof.
379	Do. Do.	"	30 pds. fr. et 0 arp. prof.	"	0 pds. fr. et 30 arp. prof.
380	Do. Do.	"	10 pds. fr. et 0 arp. prof.	"	0 pds. fr. et 10 arp. prof.
381	Do. Do.	"	38 pds. fr. et 0 arp. prof.	"	0 pds. fr. et 38 arp. prof.
382	Do. Do.	"	4 pds. fr. et 0 arp. prof.	"	0 pds. fr. et 4 arp. prof.
383	Do. Do.	"	2 pds. fr. et 0 arp. prof.	"	0 pds. fr. et 2 arp. prof.
384	Do. Do.	"	36 pds. fr. et 0 arp. prof.	"	0 pds. fr. et 36 arp. prof.

Levrard. No. 73.

25	11	Damase Perrault		7	9	30			[illegible]			.....		
26	11	Nazaire Houle		7	9	10			7	50		.....	0 0 4	
27	11	Numédique Cossette	2			40			80			.....	0 2 10	
28	12	François St. Cyr	3			40			158			.....	0 5 7½	
29	12	Do.	1			38								
30	12	Napoléon Malhiot	1			2			2			10 0 0	0 0 0½	
31	12	Elie Pepin	2	7	9	40			110			.....	0 3 10½	
32	13	Veuve Alex. Paradis		7	9	20			15			.....	0 0 6½	
33	13	Damase Perrault		7	9	20			15			.....	0 0 6½	
34	13	Augustin Perrault		5		30			15			.....	0 0 6½	
35	13	Jean Michel		5		10			5			.....	0 0 2	

1 *Levrard.*

INDEX DES CONCESSIONS, ETC.,

AU

CADASTRE ABRÉGÉ

DE LA

SEIGNEURIE DE LEVRARD.

No. de référence.	No. du Terrier.	NOMS DES CENSITAIRES.	ÉTENDUE DE LA CONCESSION OU DU TERRAIN POSSÉDÉ. FRONT. Arpents.	Perches.	Pieds.	PROFONDEUR. Arpents.	Perches.	Pieds.	SUPERFICIE. Arpents.	Perches.	Pieds.	Emplacements ou Lots à bâtir, ou pour d'autres fins que pour des fins agricoles. VALEUR. £ s. d.	Montant de la Rente Constituée à être payée par le Censitaire. £ s. d.	Voyez référence au bas.
		Première Concession.												
1	1	Prisque Tellier	2			30			70				0 2 11	
2	1	Do.		2	9	40								
3	1	Christophe Moras	2			10			20				0 0 10	
4	2	Do.		7	9	10			7	50			0 0 2½	
5	2	David Hébert		8	13½	30			26	25			0 1 0½	
6	2, 3	Urbain Pérusse	3	8	13½	40			155				0 3 8½	
7	4	Le Domaine	4	5		40			180					
8	5	Pierre Drouin	3			40			120				0 5 1½	
9	6	Joseph Gagnon	2			22			44				0 1 10½	
10	6	Onézime Michel	1			36			36				0 1 6	
11	7	Louis Auger	1	5		40			60				0 1 10½	
12	7	Isidore Brousseau	1			39			59				0 1 10	
13	7	Do.		5		40								
14	7	Fubes Toussignan	1			1			1			5 0 0	0 0 0½	
15	8, 9	André Trottier	3			10			120					
16	8, 9	Do.	1			38			38				0 4 11	
17	9	Marcelin Baril	2			39			78				0 2 5	
18	9	Ignace Michel	1			2			122					
19	9	Do.	3			40							0 4 3½	
20	10	Pierre Drouin	1			40			40				0 1 4½	
21	11	Pierre Isidore Spénard	1	2	9	28			36	75			0 1 5	
				2	9	7								
22	11	Valère Perrault	1						5	25			0 0 1½	
23	11	Pierre Cossette	1			1			1			7 0 0	0 0 0½	
24	11	Ignace Michel	1			7			7				0 0 2½	
25	11	Damase Perrault		7	9	30			22	50			0 0 8	
26	11	Nazaire Houle		7	9	10			7	50			0 0 4	
27	11	Numédique Cossette	2			40			80				0 2 10	
28	12	François St. Cyr	3			40			158				0 5 7½	
29	12	Do.	1			38								
30	12	Napoléon Malhiot	1			2			2			10 0 0	0 0 0½	
31	13	Elie Pepin	2	7	9	40			110				0 3 10½	
32	13	Veuve Alex. Paradis		7	9	20			15				0 0 6½	
33	13	Damase Perrault		7	9	20			15				0 0 6½	
34	13	Augustin Perrault		5		30			15				0 0 6½	
35	13	Jean Michel		5		10			5				0 0 2	

1 *Levrard.*

No. de référence.	No. du Terrier.	NOMS DES CENSITAIRES.	ÉTENDUE DE LA CONCESSION OU DU TERRAIN POSSÉDÉ. FRONT. Arpents.	Perches.	Pieds.	PROFONDEUR. Arpents.	Perches.	Pieds.	SUPERFICIE. Arpents.	Perches.	Pieds.	Emplacements ou Lots à bâtir, ou pour d'autres fins que pour des fins agricoles. VALEUR. £ s. d.	Montant de la Rente Constituée à être payée par le Censitaire. £ s. d.	Voyez référence au lots.
		Première Concession.— (Suite.)												
36	14-15	Augustin Couture	2	8		40			151			.....	0 5 4	
37	14-15	Do.	1			39								
38	14-15	Paschal Pepin et Tourigny	1			1			1			.....	0 0 0½	
39	16	François St. Cyr	3			32			96			.....	0 1 9½	
40	16	Guillaume Massicotte		2	9	8			2			100 0 0	0 0 0½	
41	16	François Drouin		7	9	8			6			.....	0 0 2	
42	16	Jean Petit	2			8			16			.....	0 0 5	
43	17	Joseph Brousseau et fils	2	5		40			100			.....	0 2 1½	
44	18	Romain Pepin	2			40			80			.....	0 3 2½	
45	18	Jean Petit	2			40			80			.....	0 3 2½	
46	19	Modeste Pressé	2			40			79	50		.....	0 3 4	
47	19	Maximin Spénard								50		8 0 0	0 0 0½	
48	20	Dolphis Lafond	2			40			80			.....	0 2 10	
49	20	David Pepin	2			40			80			.....	0 2 10	
50	21	Ovide Pepin	4			40			160			.....	0 6 5½	
51	22	Alexis Blais	2			20			40			.....	0 1 5	
52	22	Joseph Jacob	2			20			40			.....	0 1 5	
53	22	Pierre Beaudet, fils de Chs.	2			40			80			.....	0 2 10	
54	23	Isaïe Pepin	3			20			60			.....	0 2 1¾	
55	23	Damase Roux	3			20			60			.....	0 2 1¾	
56	24	Michel Lefebvre	3			40			120			.....	0 3 10½	
57	25	Veuve J. Bte. Lesage	3			40			120			.....	0 3 10½	
58	26	Louis Olivier Malhiot	1	5		40			60			.....	0 2 2	
59	27	Laurent Baril	1	5		40			60			.....	0 2 4	
60	27	Onézime Cossette		3			5			15		.....	0 0 0½	
61	27	Pierre Baril	1	5		40			60			.....	0 2 4½	
62	28	Noël Dion	4	2	9	40			170			.....	0 6 0½	
63	29	Do.	1	5		30			45			.....	0 1 4½	
64	29	Jules Toussignan		5		10			5			.....	0 0 2½	
65	29	Louis Arcand	1			10			10			.....	0 0 5½	
66	29, 30	Do.	3			40			139	50		.....	0 4 0	
67	29, 30	Do.		5		39								
68	29, 30	Jules Toussignan								3		.....	0 0 0½	
69	29, 30	Héritiers Ignace Nault								75		.....	0 0 0½	
70	30	Ignace Pepin	2			40			80			.....	0 2 0½	

No. de référence.	No. du Terrier.	NOMS DES CENSITAIRES.	ÉTENDUE DE LA CONCESSION OU DU TERRAIN POSSÉDÉ. FRONT. Arpents.	Perches.	Pieds.	PROFONDEUR. Arpents.	Perches.	Pieds.	SUPERFICIE. Arpents.	Perches.	Pieds.	Emplacements ou Lots à bâtir, ou pour d'autres fins que pour des fins agricoles. VALEUR. £ s. d.	Montant de la Rente Constituée à être payée par le Censitaire. £ s. d.	Voyez référence au bas.
		Première Concession.— (Suite.)												
71	31	Augustin Malhiot	2			30	5		61				0 2 6	
72	31	Jos. Olivier Baril	2			9	5		19				0 0 9½	
73	31	Do.	2			40			80				0 3 3	
74	32	Ovide Baril	4			39	7	9	159				0 6 5	
75	32	Léon Houle		5		1				50			0 0 0½	
76	32	Olivier Baril		5		1				50		20 0 0	0 0 0½	
77	33	La Fabrique de St. Pierre	2			40			80					
78	33	F. X. Gendron		5		1				50		20 0 0		
79	34	François Baby	3			39	4	13½	118	42	162		0 4 8	
80	34	Edouard Chaillez								2	52	170 0 0	0 0 0½	
81	34	Ovide Brisson								12	86	60 0 0	0 0 0½	
82	34	—— Leduc								12	86	50 0 0	0 0 0½	
83	34	Louis Mainguy								12	86	64 0 0	0 0 0½	
84	34	François Mainguy								11	310	6 0 0	0 0 0½	
85	34	Elzéar Bellisle								11	310	30 0 0	0 0 0½	
86	34	Dame Augustin Poudrier								13	145	70 0 0	0 0 0½	
87	34	Lucie Jacques								11	310	25 0 0	0 0 0½	
88	34	Siméon Charland								11	310	25 0 0	0 0 0½	
89	34	Luc Matte								11	310	15 0 0	0 0 0½	
90	34	Frs. et Edouard Courteau								11	310	5 0 0	0 0 0½	
91	34	Marcellin Jacques								11	310	2 0 0	0 0 0½	
92	34	Magloire Baril								11	310	5 0 0	0 0 0½	
93	35	Jos. Dionne	1	7	16½	10			} 90	16	216		0 2 10	
94	35	Do.		5		37			}					
95	35	Jacques R. Baby		5		3			1	50		160 0 0	0 0 0½	
96	35	A. Prosper Méthot	2	2	9	37			} 85	63	108		0 2 8½	
97	35	Do.		7	17	3			}					
98	35	Veuve Lubin Rousseau		3	10	3			1	16	216	200 0 0	0 0 0½	
99	35	Godefroy St. Pierre		5		3			1	50		200 0 0	0 0 1	
100	35	Ovide Toussignan		5	12	3			1	70		225 0 0		
101	36	Cyprien Monpas	2			37			74				0 2 7	
102	36	P. N. Chaillez	1			1			1				0 0 0½	
103	36	Veuve Benjamin Moras								25		50 0 0	0 0 0½	
104	36	Jos. Marchildon								75		150 0 0	0 0 0½	
105	36	Elie Godin								80	60	100 0 0	0 0 0½	

1* *Levrard.*

No. de référence.	No. du Terrier.	NOMS DES CENSITAIRES.	ÉTENDUE DE LA CONCESSION OU DU TERRAIN POSSÉDÉ. FRONT. Arpents.	Perches.	Pieds.	PROFONDEUR. Arpents.	Perches.	Pieds.	SUPERFICIE. Arpents.	Perches.	Pieds.	Emplacements ou Lots à bâtir ou pour d'autres buts que pour des fins agricoles. VALEUR. £ s. d.	Montant de la Rente Constituée à être payée par le Censitaire. £ s. d.	Voyez références au bas.
		Première Concession.— (Suite.)												
106	37	Wilbrod Demers	2			39			77	50			0 2 9½	
107	37	Représentants A. Fournier								50		250 0 0	0 0 0½	
108	38	Alexis Fournier	2			40			80				0 2 0	
109	39	Numédique Malhiot	2	1		40			81				0 2 5	
110	40	Joseph Dionne	1	9		39	7	9	75	52	162		0 1 11	
111	40	Israël Paris								35	45	80 0 0	0 0 0½	
112	41	Jos. Wilbrod Demers		8		39			31	20			0 1 0½	
113	41	Louis Dionne							1			60 0 0	0 0 0½	
114	41	George Demers		8	5½	40			33	22	52		0 1 0½	
115	41	Veuve Louis Demers	1	8	3	40			72	66	216		0 2 1	
116	41	Pierre Nol. Chaillez	1	5	9	40			62				0 2 1	
117	42	Dominique Noel	1	5		40			60				0 2 1½	
118	43	Magloire Dion	2			37	5		75				0 2 7	
119	43	Louis Gendron	1	5		1	5		2	25		4 0 0	0 0 1½	
120	43	Archange Brisson		5		4			2			30 0 0	0 0 1	
121		Célestin Lebœuf	1	5		37			55	50			0 2 0	
122		Augustin Mazerette	1	5		3			4	50			0 0 1	
123	44	Casimir Demers	1	9		40			76				0 2 0½	
124	45	Narcisse Beaudet	2	6					50	50			0 1 6	
125	45	Edouard Chaillez	2			19			38				0 1 0	
126	45	Charles St. Pierre	1			4			4				0 0 2½	
127	45	Do.	1			8			8				0 0 4	
128	45	Casimir Demers	1			3	5		3	50			0 0 1½	
129	46	François Baby	2			37	5		75				0 2 0½	
130	46	Landry Beaudet	2			2	5		5				0 0 2	
131	46	Charles St. Pierre	2			34	5		69				0 2 0	
132	46	Isaïe Demers		5		2			1				0 0 0½	
133	46	Landry Beaudet	1	5		2			3				0 0 1	
134	46	Ls. Cyriac et Moïse Baril	2			3	5		7				0 0 1	
135	47	Célestin Lebœuf	2	5		39			97	50			0 3 6	
136	47	Isaïe Demers	2	5		1			2	50			0 0 1	
137	48	Joseph Spénard	1	5		39			77				0 2 9	
138	48	Do.		5		37								
139	48	Alex. Castonguay		5		5			2	50		10 0 0	0 0 0½	
140	48	Célestin Lebœuf		5		3			1	50			0 0 0½	

No. de référence.	No. du Terrier.	NOMS DES CENSITAIRES.	ÉTENDUE DE LA CONCESSION OU DU TERRAIN POSSÉDÉ. FRONT. Arpents.	Perches.	Pieds.	PROFONDEUR. Arpents.	Perches.	Pieds.	SUPERFICIE. Arpents.	Perches.	Pieds.	Emplacements ou Lots à bâtir, ou pour d'autres fins que pour des fins agricoles. VALEUR. £ s. d.	Montant de la Rente Constituée à être payée par le Censitaire. £ s. d.	Voyez référence au bas.
		Première Concession.— (Suite.)												
141	48	Joseph Spénard	1	5		20			30			.....	0 1 0½	
142	48	Louis Auger	1	5		18			27			.....	0 1 0	
143	48	André Lagacé		5		3			1	50		30 0 0	0 0 0½	
144	48	Do.		2	9	3				75			0 0 0½	
145	49	Michel Baril	2			37						.....	0 2 9	
146	49	Do.	1			3			77					
147	49	Louis Auger		5		3			1	50		.....	0 0 0½	
148	49, 50	Pierre Cadieux	3			34						.....	0 4 0½	
149	49, 50	Do.	1	5		2			105					
150	49, 50	Ant. et Hector Robens	1	5		2			3			10 0 0	0 0 1	
151	49, 50	A. P Méthot	3			4			12			.....	0 0 5	
152	50	Célestin Lebœuf	2			36			72			.....	0 2 2	
153	50	J. Bte. Legardien et Lelaidier.	1	5		4			6			5 0 0	0 0 2½	
154	50	A. P. Méthot		5		4			2			.....	0 0 1	
155	51	Martin Brisson	1	5		35			52	50		.....	0 1 11	
156	51	Antoine Toussignan	1	5		4			6			.....	0 0 2	
157	51	Célestin Lebœuf	1			2			2			.....	0 0 1	
158	51	Christophe Paris	4	5		36			162			.....	0 6 5	
159	51	Antoine Toussignan	4	5		4			18			.....	0 0 8½	
160	52	Joseph Vézina	2			32			64			.....	0 2 8½	
161	52	Veuve Solomon Vézina	2	5		4			10			.....	0 0 4	
162	52	Veuve Lubin Rousseau	1	5		4			6			.....	0 0 2½	
163	53	Mineurs Treflé Vézina	2			32			64			.....	0 2 8½	
164	53	Joseph Vézina	2			4			8			.....	0 0 5½	
165	53	Do	2			4			8			.....	0 0 3½	
166	53, 54, 55	Isaïe Lafleur	5			40			200			.....	0 3 5½	
		Deuxième Concession.												
167	1	Pierre Lefebvre dit Villemure.	1			30			30			.....	0 3 2	
168	1	Thomas Tourville	1			10			10			.....	0 1 0½	
169	1	Narcisse Poisson	2			30			60			.....	0 6 3½	
170	1	Numédique Petit	2			10			20			.....	0 2 1½	
171	2	Augustin Roux	2			22			44			.....	0 5 10	
172	2	Do.	1			8			8					
173	2	Alexis Turcotte		5		8			4			.....	0 0 5½	
174	2	Veuve Joseph Nault		5		8			4			.....	0 0 5½	





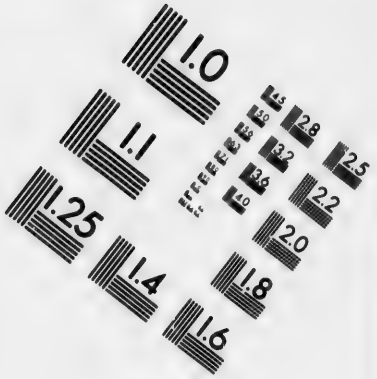

IMAGE EVALUATION TEST TARGET (MT-3)

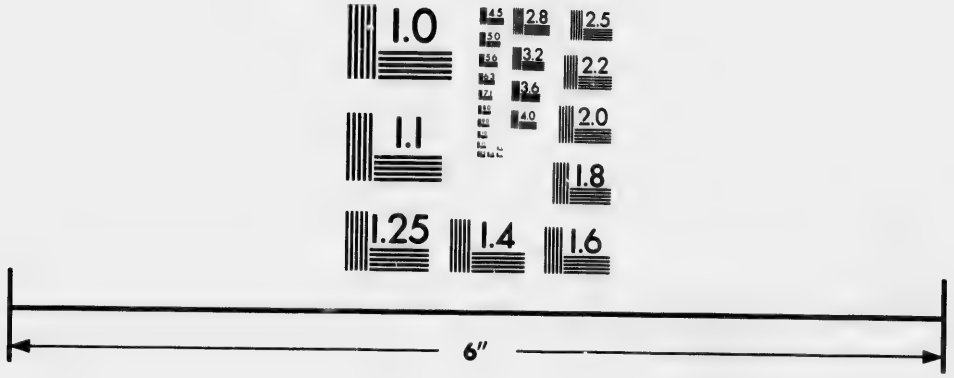

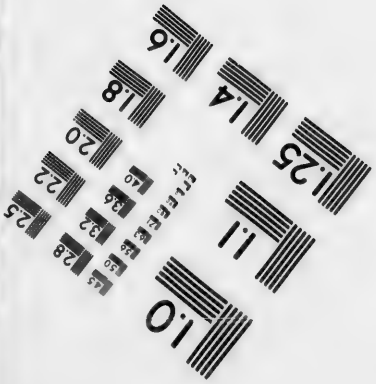

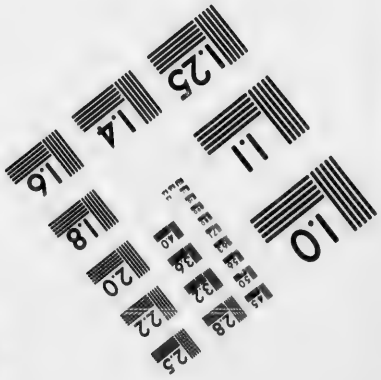

Photographic Sciences Corporation

23 WEST MAIN STREET
WEBSTER, N.Y. 14580
(716) 872-4503

No. de référence.	No. du Terrier.	NOMS DES CENSITAIRES.	ÉTENDUE DE LA CONCESSION OU DU TERRAIN POSSÉDÉ. FRONT. Arpents.	Perches.	Pieds.	PROFONDEUR. Arpents.	Perches.	Pieds.	SUPERFICIE. Arpents.	Perches.	Pieds.	Emplacements ou Lots à bâtir, ou pour d'autres fins que pour des fins agricoles. VALEUR. £ s. d.	Montant de la Rente Constituée à être payée par le Censitaire. £ s. d.	Voyez référence au bas.
		Deuxième Concession.— (Suite.)												
175	2	Numédique Petit	2			10			20				0 2 1½	
176	2	Alexis Turcotte	1			40			40				0 4 2½	
177	2	Edouard Girouard	1			10			10				0 1 0½	
178	3	Abraham Fontaine	3			30			90				0 12 7½	
179	3	Frs. Desruisseaux	1			10			10				0 1 0½	
180	3	Pierre Pepin	1			10			10				0 1 0½	
181	4	Godefroy Trottier	3			40			120				0 12 7½	
182	5	Chrysanthe Fontaine	2			40			80				0 8 5	
183	5, 6	Ignace Pepin	2			40			80				0 8 5	
184	6	Ignace Labissonnière	2			40			80				0 8 5	
185	7	Ignace Pepin	1			40			40				0 3 7	
186	7	André Trottier	2			40			80				0 9 0½	
187	8	Hypolite Nault	1	5		40			60				0 6 3½	
188	8	Landry Lafond	1	5		40			60				0 6 4	
189	9	François Baby	3			40			120				0 12 7½	
190	10	Veuve Pierre Gauvreau	3			40			120				0 12 7½	
191	11	Alexis Cossette	1	5		40			60				0 6 4	
192	11	Landry Cossette	1	5		30			45				0 4 9	
193	11	Isidore Brousseau	1	5		9			13	50			0 1 6	
194	11	Pierre Houle	1	5		1	2	9	1	87	162		0 0 1	
195	12	Flavien Michel	1	3	13½	40			55				0 6 4	
196	12	Adolphe Langy	1	3	13½	40			55				0 6 4	
197	12, 13	Moïse Etienne Baril	2	8	9	40			114				0 11 7½	
198	14, 15	Frs. Drouin	3	5		40			140				0 10 8½	
199	15	Laurent Baril	1			20			20				0 1 3	
200	15	Adolphe Langy	2			20			40				0 3 0½	
201	16	Elie Baril, fils de Pierre	3			20			60				0 4 2	
202	16	Wilbrod Demers	1			10			10				0 1 3½	
203	16	Narcisse Galarneau	1	5		10			15				0 1 1½	
204	16	Joseph Beaumier	1	5		10			15				0 1 1½	
205	17	Alexis Mazerette	2			10			20				0 1 6	
206	17	Louis Spénard	2			30			60				0 4 7	
207	17, 18	Marc Pepin	2			40			80				0 6 1	
208	18	Représentants Pierre Lefebvre	2			40			80				0 6 1	
209	19	Isaïe Pepin	1			40			40				0 3 0½	

Emplacements ou Lots à bâtir, ou pour d'autres fins que pour des fins agricoles. VALEUR. £ s. d.	Montant de la Rente Constituée à être payée par le Censitaire. £ s. d.	Voyez référence au bas.
.....	0 2 1½	
.....	0 4 2½	
.....	0 1 0½	
.....	0 12 7½	
.....	0 1 0½	
.....	0 1 0½	
.....	0 12 7½	
.....	0 8 5	
.....	0 8 5	
.....	0 8 5	
.....	0 3 7	
.....	0 9 0½	
.....	0 6 3½	
.....	0 6 4	
.....	0 12 7½	
.....	0 12 7½	
.....	0 6 4	
.....	0 4 9	
.....	0 1 6	
.....	0 0 1	
.....	0 6 4	
.....	0 6 4	
.....	0 11 7½	
.....	0 10 8½	
.....	0 1 3	
.....	0 3 0½	
.....	0 4 2	
.....	0 1 3½	
.....	0 1 1½	
.....	0 1 1½	
.....	0 1 6	
.....	0 4 7	
.....	0 6 1	
.....	0 6 1	
.....	0 3 0½	

No. de référence.	No. du Terrier.	NOMS DES CENSITAIRES.	ÉTENDUE DE LA CONCESSION OU DU TERRAIN POSSÉDÉ. FRONT. Arpents.	Perches.	Pieds.	PROFONDEUR. Arpents.	Perches.	Pieds.	SUPERFICIE. Arpents.	Perches.	Pieds.	Emplacements ou Lots à bâtir, ou pour d'autres fins que pour des fins agricoles. VALEUR. £ s. d.	Montant de la Rente Constituée à être payée par le Censitaire. £ s. d.	Voyez référence au bas.
		Deuxième Concession.— (Suite.)												
210	19	J. Bte. Pepin	2	...	...	40	...	...	80	...	...	.....	0 6 1	
211	20	Eugène Houle	1	5	...	40	...	...	60	...	...	.....	0 4 6½	
212	20	J. Bte. Houle	1	5	...	40	...	...	60	...	...	.....	0 4 6½	
213	21	Thomas Elie	2	...	...	40	...	...	80	...	...	.....	0 6 0½	
214	22	Pierre St. Cyr	2	...	...	40	...	...	80	...	...	.....	0 6 0½	
215	23	Pierre Baril	2	...	...	40	...	...	80	...	...	.....	0 6 0½	
216	24	Hilaire Auger	1	5	...	...	...	...	55	...	...	.....	0 4 2	
217	24	Pierre Isidore Spénard	1	...	...	3	...	...	9	...	...	.....	0 0 4½	
218	24	Noël Roux	1	5	...	40	...	...	60	...	...	.....	0 4 6½	
219	25	Thomas Elie	1	6	...	40	...	...	64	...	...	.....	0 4 6½	
220	25	François St. Cyr	1	5	...	40	...	...	60	...	...	.....	0 4 6½	
221	26	Lazare Bourbeau	3	...	...	40	...	...	120	...	...	.....	0 9 1	
222	27	J. Bte. Lefebvre	3	...	...	40	...	...	120	...	...	.....	0 9 1	
223	28	Ephrem Pressé	2	...	...	40	...	...	80	...	...	.....	0 6 1	
224	28, 29	Joseph Toussignan	2	...	...	40	...	...	80	...	...	.....	0 6 1	
225	29	Joseph Massicotte	2	...	...	40	...	...	80	...	...	.....	0 6 1	
226	30	Numédique Perrault	...	7	9	40	...	...	30	...	...	.....	0 2 3½	
227	30	Louis Pepin	...	7	9	40	...	...	30	...	...	.....	0 2 3½	
228	30	Jules Toussignan	1	5	...	40	...	...	60	...	...	.....	0 4 6½	
229	31	Zéphir 1 Toussignan	3	...	...	39	...	...	117	...	...	.....	0 9 0½	
230	31	Jules Toussignan	1	...	...	3	...	...	3	...	...	.....	0 0 0½	
231	32	Jean Roux	1	5	...	40	...	...	60	...	...	.....	0 4 6½	
232	32	Yves Moras	1	5	...	40	...	...	60	...	...	.....	0 4 6½	
233	33	Dominique Grimard	3	...	...	40	...	...	120	...	...	.....	0 9 1	
234	34	Augustin Brisson	1	5	...	40	...	...	60	...	...	.....	0 4 6½	
235	34	Louis Houle	1	5	...	40	...	...	60	...	...	.....	0 4 6½	
236	35	Edouard Gagnon	3	...	...	40	...	...	120	...	...	.....	0 9 1	
237	36	Joseph Demers	1	9	...	40	...	...	76	...	...	.....	0 5 8½	
238	36, 37	Pierre Beaudet, fils de Jérôme	2	...	...	40	...	...	80	...	...	.....	0 6 5	
239	37	Elie Toussignan, fils de Luc	2	...	...	40	...	...	80	...	...	.....	0 6 1	
240	38	Yves Moras	...	7	9	40	...	...	30	...	...	.....	0 2 3	
241	38	Zéphirin Demers	2	2	9	40	...	...	90	...	...	.....	0 6 10½	
242	39	Joseph Perrault	3	...	...	40	...	...	120	...	...	.....	0 7 8½	
243	40	Moïse Chandonnet	1	5	...	40	...	...	60	...	...	.....	0 4 6½	
244	40	Fréderic Desrosiers	1	5	...	40	...	...	60	...	...	.....	0 4 6½	

No. de référence.	No. du Terrier.	NOMS DES CENSITAIRES.	ÉTENDUE DE LA CONCESSION OU DU TERRAIN POSSÉDÉ. FRONT. Arpents.	Perches.	Pieds.	PROFONDEUR. Arpents.	Perches.	Pieds.	SUPERFICIE. Arpents.	Perches.	Pieds.	Emplacements ou Lots à bâtir, ou pour d'autres fins que pour des fins agricoles. VALEUR. £ s. d.	Montant de la Rente Constituée à être payée par le Censitaire. £ s. d.	Voyez référence au bas.
		Deuxième Concession.— (Suite.)												
245	41	Félix Poisson	3			40			120				0 7 8½	
246	42	Célestin et Ls. Lebœuf	1	5		40			60				0 3 10½	
247	42	Numédique Malhiot	1	5		40			60				0 3 10½	
248	43	Jacques R. Baby	3			40			120				0 3 8	
249	44	Numédique Malhiot	3			40			120				0 3 8	
250	45	Isidore Dubuc	1	5		40			60				0 4 6½	
251	45	Zéphir Gauvreau	1	5		40			60				0 4 6½	
252	46	Augustin Mazerette	1	5		40			60				0 4 6½	
253	46	George McDonough	1	5		40			60				0 4 6½	
254	47	Casime Demers	1	5		40			60				0 4 6½	
255	47	Pierre Houle	1	5		40			60				0 4 6½	
256	48	Pierre Perrault	1	4		40			56				0 4 3	
257	48	Landry Beaudet	1	6		40			64				0 4 10	
258	49	Isaïe Demers	3			40			120				0 9 1	
259	50	Célestin Perrault	3			40			120				0 9 1	
260	51	Louis Auger	3			40			120				0 9 1	
261	52	Isaïe Perrault	1	5		40			60				0 4 6½	
262	52	Wilbrod Demers	1	5		40			60				0 4 6½	
263	53	A. P. Méthot		5		40			20				0 1 6½	
264	53	François Baby	2	5		40			100				0 7 6½	
265	54	Ths. Ainsly Young	3			40			120				0 9 1	
266	55	Do.	3			40			120				0 9 1	
267	56	Joseph Chandonnet	3			40			120				0 9 1	
268	57	Louis Lafleur	2	5		40			100				0 7 4½	
269	57	Pierre Robitaille	2	6	9	40			106				0 7 10	
		Troisième Concession.												
270	1	Landry Pepin	1	5		40			60				0 6 4	
271	1	Godefroy Houle	1	5		40			60				0 6 4	
272	2	Bazile Baril	1	5		40			60				0 6 4	
273	2	Edouard Pepin	1	5		40			60				0 6 4	
274	3	Cyrille Pepin	1	5		40			60				0 6 4	
275	3	Pierre Blais	1	5		40			60				0 6 4	
276	4	Modeste Cinq-Mars	1	5		40			60				0 6 4	
277	4	Joseph Turcotte	1	5		40			60				0 6 4	
278	5	Edouard Pepin	2			40			80				0 8 5	
279	5, 6	Alex. Lanouette	2			40			80				0 8 5	

Emplacements ou Lots à bâtir, ou pour d'autres fins que pour des fins agricoles. VALEUR.			Montant de la Rente Constituée à être payée par le Censitaire.			Voyez référence au bas.
£	s.	d.	£	s.	d.	
.....			0	7	8½	
.....			0	3	10½	
.....			0	3	10½	
.....			0	3	8	
.....			0	3	8	
.....			0	4	6½	
.....			0	4	6½	
.....			0	4	6½	
.....			0	4	6½	
.....			0	4	6½	
.....			0	4	6½	
.....			0	4	3	
.....			0	4	10	
.....			0	9	1	
.....			0	9	1	
.....			0	9	1	
.....			0	4	6½	
.....			0	4	6½	
.....			0	1	6½	
.....			0	7	6½	
.....			0	9	1	
.....			0	9	1	
.....			0	9	1	
.....			0	7	1½	
.....			0	7	10	
.....			0	6	4	
.....			0	6	4	
.....			0	6	4	
.....			0	6	4	
.....			0	6	4	
.....			0	6	4	
.....			0	6	4	
.....			0	8	5	
.....			0	8	5	

No. de référence.	No. du Terrier.	NOMS DES CENSITAIRES.	ÉTENDUE DE LA CONCESSION OU DU TERRAIN POSSÉDÉ. FRONT. Arpents.	Perches.	Pieds.	PROFONDEUR. Arpents.	Perches.	Pieds.	SUPERFICIE. Arpents.	Perches.	Pieds.	Emplacements ou Lots à bâtir, ou pour d'autres fins que pour des fins agricoles. VALEUR. £	s.	d.	Montant de la Rente Constituée à être payée par le Censitaire. £	s.	d.	Voyez référence au bas.
		Troisième Concession.— (Suite.)																
280	6	Delphine Dumont		5		40			20						0	2	1½	
281	6	Uldoric Beaumier		5		40			20						0	2	1½	
282	6	Pierre Dumont	1			40			40						0	4	2½	
283	7	Edouard St. Cyr	2			38			76						0	8	0	
284	7	Numédique Petit	1			4			4						0	0	5	
285	7, 8	Eugène Pepin	2			40			80						0	8	5	
286	7, 8	Israël Lafond	2			40			80						0	8	5	
287	9	Jean Baril, fils d'Olivier	3			32			96						0	9	6	
288	9	Magloire Toussignan	1	5		6			9						0	1	2	
289	9	Clivier Malhiot	1	5		6			9						0	1	2	
290	9	Benjamin Toussignan	1	5		4			6						0	0	9½	
291	10	Isaie Toussignan	2			31			68						0	7	2	
292	10	Charles Lavigne	2			6			12						0	1	3	
293	10, 11	Joseph Provancher	2			30												
294	10, 11	Do.	1			10			70						0	7	4½	
295	10, 11	Aimé Toussignan	1			10			10						0	1	0½	
296	11	Hyacinthe Pepin	2			30												
297	11	Do.	1			10			70						0	7	4½	
298	11	Aimé Toussignan	1			10			10						0	1	0½	
299	12	Noël Frenette	2			40			80						0	8	5	
300	12, 13	J. Bte. Pepin	2			33			66						0	7	0	
301	13	Léon Auger	2			7			14						0	1	5	
302	13	Antoine Toussignan		5		37			18	50					0	1	11½	
303	13	Charles Dosithé Baril	1	5		34												
304	13	Do.		5		3			52	50					0	5	2½	
305	13	Valère Beaudet	1			3			3						0	0	7¾	
306	14	Antoine Toussignan	1	5		40			60						0	6	4	
307	14, 15	Raymond Toussignan	2	2	9	39			87	75					0	9	5	
308	14, 15	Veuve Léon Boucher	1	5		1				150					0	0	2½	
309	14, 15	Jos. Toussignan		5		1				50					0	0	1	
310	15	Jos. Beaumier	2	2	9	40			90						0	9	8½	
311	15	Numédique Paquin	1	5		40			60						0	6	4	
312	15	Prisque Toussignan								5					0	0	0½	
313	16	Elie Toussignan, fils de Prisque	1	5		40			60						0	6	4	
314	16	Félix Pepin	1	5		40			60						0	6	4	

No. de référence.	No. du Terrier.	NOMS DES CENSITAIRES.	ÉTENDUE DE LA CONCESSION OU DU TERRAIN POSSÉDÉ. FRONT. Arpents.	Perches.	Pieds.	PROFONDEUR. Arpents.	Perches.	Pieds.	SUPERFICIE. Arpents.	Perches.	Pieds.	Emplacements ou Lots à bâtir, ou pour d'autres fins que pour des fins agricoles. VALEUR. £ s. d.	Montant de la Rente Constituée à être payée par le Censitaire. £ s. d.	Voyez référence
		Troisième Concession.— (Suite.)												
315	17	Magloire Toussignan	3			30			102				0 10 8½	
316	17	Do.	1	5		8								
317	17	David Pérusse	1	5		10			15				0 1 7½	
318	17	Martin Brousseau	1	5		2			3				0 0 3½	
319	18	Bazile Demers, fils de Joseph.	2			40			80				0 8 5	
320	19	Désiré Furon	2			36	5		73				0 7 7	
321	19	Charles Lefebvre	2			3	5		7				0 0 10	
322	19	Onézime Brousseau	2			30			60				0 6 3½	
323	19	Lazare Auger	2			10			20				0 2 1½	
324	20	Barnabé Piché	1	5		30			45				0 5 9	
325	20	Landry Lafond	1	5		10			15				0 1 7	
326	20	Héritiers Augustin Poulin	1	5		20			30				0 3 2	
327	20	Charles Gendron	1	5		20			30				0 3 2	
328	21	Joseph Côté	2			26			52				0 6 2½	
329	21	Louis Foisy	1			2			2				0 0 1½	
330	21	Charles Gendron	3			20			60				0 6 4	
331	.	George Paris	1	5		40			60				0 6 4	
332	22	François Mainguy	1	5		40			60				0 6 4	
333	23	Julien Courteau	2			5			10				0 0 10	
334	23	Héritiers G. Jas. Gagnon	2			35			70				0 5 2½	
335	23, 24	Joseph Côté	2			35			70				0 5 2½	
336	23, 24	Dominique Leduc	2			5			10				0 0 10	
337	24	Trefflé Pérusse	2			40			80				0 6 0½	
338	25	Joseph Toussignan	1			10			10				0 1 6½	
339	25	Pierre Lagacé	2			20			40				0 3 0	
340	25	Jean Baril	1	5		20			30				0 2 3½	
341	25	Pierre Lagacé	1	5		20			30				0 2 3½	
342	26	J. Bte. Lefebvre	1	5		40			60				0 4 6½	
343	26, 27	Charles Demers	2	5		40			100				0 7 7	
344	27	Louis Labissonnière	3			34			68				0 5 0½	
345	27	Yves Moras	2			6			12				0 1 0½	
346	28	Joseph Toussignan, fils de Jérémie	3			40			120				0 9 1	
347	29	Isaac Poisson	1	5		40			60				0 4 6½	
348	29, 30	Joseph Spénard	3			38			114				0 9 0	
349	30	Ed. Chaillez et And. Trottier.	1			6			6				0 0 1	

N OU DU PERFICIE. Perches.	Pieds.	Emplacements ou Lots à bâtir, ou pour d'autres fins que pour des fins agricoles. VALEUR. £ s. d.	Montant de la Rente Constituée à être payée par le Censitaire. £ s. d.	Voyez référence au bas.
...	...	.....	0 10 8½	
...	...	.....	0 1 7½	
...	...	.....	0 0 3½	
...	...	.....	0 8 5	
...	...	.....	0 7 7	
...	...	.....	0 0 10	
...	...	.....	0 6 3½	
...	...	.....	0 2 1½	
...	...	.....	0 5 9	
...	...	.....	0 1 7	
...	...	.....	0 3 2	
...	...	.....	0 3 2	
...	...	.....	0 6 2½	
...	...	.....	0 0 1½	
...	...	.....	0 6 4	
...	...	.....	0 6 4	
...	...	.....	0 6 4	
...	...	.....	0 0 10	
...	...	.....	0 5 2½	
...	...	.....	0 5 2½	
...	...	.....	0 0 10	
...	...	.....	0 6 0½	
...	...	.....	0 1 6½	
...	...	.....	0 3 0	
...	...	.....	0 2 3½	
...	...	.....	0 2 3½	
...	...	.....	0 4 6½	
...	...	.....	0 7 7	
...	...	.....	0 5 0½	
...	...	.....	0 1 0½	
...	...	.....	0 9 1	
...	...	.....	0 4 6½	
...	...	.....	0 9 0	
...	...	.....	0 0 1	

No. de référence.	No. du Terrier.	NOMS DES CENSITAIRES.	ÉTENDUE DE LA CONCESSION OU DU TERRAIN POSSÉDÉ. FRONT. Arpents.	Perches.	Pieds.	PROFONDEUR. Arpents.	Perches.	Pieds.	SUPERFICIE. Arpents.	Perches.	Pieds.	Emplacements ou Lots à bâtir, ou pour d'autres fins que pour des fins agricoles. VALEUR. £ s. d.	Montant de la Rente Constituée à être payée par le Censitaire. £ s. d.	Voyez référence au bas.
		Troisième Concession.— (Suite.)												
350	30	Joseph Arcand.....	1	5	...	34	...	...	51	...	...	.....	0 4 0	
351	30	Do.	1	5	...	6	...	...	9	...	...	.....	0 0 6½	
352	31	Dominique Leduc.....	1	5	...	...	...	...	56	7	216	.....	0 4 3½	
353	31	Joseph Arcand.....	1	...	...	3	...	...	3	...	...	.....	0 0 2½	
354	31	Do.	...	...	...	...	...	...	....	2	108	.....	0 0 0½	
355	31,32,33	Isaïe Duclos dit Carignan....	3	...	...	57	...	...	171	...	...	.....	0 13 1½	
356	33	Joseph Arcand.....	...	...	...	...	...	...	1	50	...	.....	0 0 1	
357	33	Dominique Leduc.....	...	...	...	...	...	...	....	7	81	.....	0 0 0½	
358	33	Jean Demers.....	2	...	...	20	...	...	40	...	...	.....	0 3 0½	
359	33	Abraham Richard.....	...	...	...	...	...	...	3	...	...	.....	0 0 1	
360	33	Firmin Jacques.....	...	...	...	...	...	...	3	...	...	.....	0 0 1	
361	33	Louis Houle.....	...	...	...	...	...	...	3	...	...	.....	0 0 1	
362	33	Firmin Jacques.....	1	2	9	26	...	...	32	50	...	.....	0 2 2	
363	33	Jean Demers.....	1	2	9	8	...	...	10	...	...	.....	0 1 0	
364	33,34,35	Julien Nault.....	3	5	...	35	5	...	124	25	...	.....	0 9 3½	
365	35	Jean Demers.....	3	2	9	4	5	...	14	62	162	.....	0 1 0½	
366	35	Veuve Frs. Demers.....	...	2	9	4	5	...	1	12	162	.....	0 0 4½	
367	36	Antoine Delisle.....	3	...	...	...	...	...	101	...	...	.....	0 6 5½	
368	36	Jos. Olivier Baril.....	...	...	...	...	...	...	7	...	...	.....	0 0 5½	
369	36	Veuve Frs. Demers.....	...	...	...	...	...	...	5	...	...	.....	0 0 4	
370	37	Isaac Poisson.....	1	5	36	...	...	...	54	...	...	.....	0 3 10½	
371	37	Jean Demers.....	1	5	4	...	...	...	6	...	...	.....	0 0 8	
372	37, 38	François Hamel.....	2	...	36	...	...	...	72	...	...	.....	0 4 11½	
373	38	Jean Demers.....	2	...	3	...	...	...	6	...	...	.....	0 0 10½	
374	38	Napoléon Delisle.....	1	5	40	...	...	...	60	...	...	.....	0 3 10½	
375	39	Auguste Lehoulier.....	1	5	38	5	...	...	57	75	...	.....	0 3 8½	
376	39	François Baby.....	1	...	2	...	...	...	2	...	...	.....	0 0 2	
377	40	Joseph Roux.....	1	5	30	...	...	...	45	...	...	.....	0 2 11¾	
378	40	Napoléon Delisle.....	1	5	10	...	...	...	15	...	...	.....	0 0 11¾	
379	40	Auguste Lehoulier.....	1	5	30	...	...	...	45	...	...	.....	0 2 11¾	
380	40	Antoine Delisle.....	1	5	10	...	...	...	15	...	...	.....	0 0 11¾	
381	41	J. Bte. Jacques.....	3	...	38	...	...	}	118	...	...	.....	0 7 6½	
382	41	Do.	1	...	4	...	...	}						
383	41	François Baby.....	1	...	2	...	...	...	2	...	...	.....	0 0 2	
384	42	Napoléon Delisle.....	1	5	36	...	...	...	54	...	...	.....	0 2 6	

No. de référence.	No. du Terrier.	NOMS DES CENSITAIRES.	ÉTENDUE DE LA CONCESSION OU DU TERRAIN POSSÉDÉ. FRONT. Arpents.	Perches.	Pieds.	PROFONDEUR. Arpents.	Perches.	Pieds.	SUPERFICIE. Arpents.	Perches.	Pieds.	Emplacements ou Lots à bâtir, ou pour d'autres fins que pour des fins agricoles. VALEUR. £ s. d.	Montant de la Rente Constituée à être payée par le Censitaire. £ s. d.	Voyez référence
		Troisième Concession.— (Suite.)												
385	42	Louis Chandonnet	1	5	...	1	...	...	6	...	...	.....	0 0 4	
386	42	J. Bte. Dumas	1	5	...	40	...	...	60	...	...	.....	0 2 10	
387	43	Moïse Baril	3	3	...	40	...	...	132	...	...	.....	0 9 1	
388	44	Thomas Phillips	...	7	9	30	...	...	22	50	...	.....	0 1 5½	
389	44	Modeste Jacques	...	7	9	30	...	...	22	50	...	.....	0 1 5½	
390	44	J. Bte. Jacques	...	7	9	10	...	...	7	50	...	.....	0 0 11½	
391	45	Thomas Phillips	1	...	...	10	5	...	10	50		.....	0 3 7	
392	45	Trefflé Paris	1	5	...	...	...	...	46	75		.....		
393	45	Valère Laquerre	...	3	...	2	2	9	....	67	162	.....	0 0 0½	
394	45	Joseph Lacoursière	...	3	...	2	2	9	....	67	162	.....	0 0 0½	
395	45	Valère Laquerre	...	1	9	2	2	9	....	33	243	.....	0 0 0½	
396	45	Abraham Richard	1	5	...	7	7	13½	11	66	81	.....	0 0 8½	
397	46	Valère Laquerre	...	9	...	30	...	...	27	...	...	.....	0 1 7	
398	46	Do.	...	3	...	30	...	...	9	...	...	.....	0 0 7½	
399	46	Veuve Lubin Rousseau	...	3	...	20	...	...	6	...	...	.....	0 0 4½	
400	46	Valère Laquerre	...	3	...	10	...	...	3	...	...	.....	0 0 2½	
401	46	Veuve Lubin Rousseau	...	2	...	10	...	...	2	...	...	.....	0 0 1½	
402	46	Valère Laquerre	...	3	...	10	...	...	3	...	...	.....	0 0 3	
403	46	Trefflé Paris	...	5	...	10	...	...	5	...	...	.....	0 0 4	
404	46	Gaspard Moras	1	5	...	30	...	...	45	...	...	.....	0 2 10½	
405	46	Gaspard Baril	2	...	...	10	...	...	19	25	...	.....	0 0 11½	
406	46	Valère Laquerre	...	...	...	...	...	...	....	75	...	.....	0 0 0½	
407	47	Moïse Moras	3	...	...	30	...	...	90	...	...	.....	0 5 9½	
408	47	Joseph Jacques, fils de David et Eustache Moras	1	5	...	10	...	...	15	...	...	.....	0 0 11½	
409	47	Eustache Moras	1	5	...	10	...	...	15	...	...	.....	0 0 11½	
410	48	F. X. Paris	3	...	...	40	...	...	120	...	...	.....	0 7 8½	
411	49	Michel Paris	3	...	...	40	...	...	120	...	...	.....	0 7 8½	
412	50	Edouard Moras	1	5	...	40	...	...	60	...	...	.....	0 4 6½	
413	50	Honoré Jacques	1	5	...	40	...	...	60	...	...	.....	0 4 6½	
414	51	Israël Gervais	1	5	...	26	7	...	40	5	...	.....	0 3 0½	
415	51	François Baby	1	5	...	13	3	...	19	95	...	.....	0 1 6½	
416	51	Octave Dufresne	1	5	...	26	7	...	40	5	...	.....	0 3 0½	
417	51	François Baby	1	5	...	13	3	...	19	95	...	.....	0 1 6½	
418	52	Wilbrod Demers	1	5	...	40	...	...	60	...	...	.....	0 4 6½	

N OU DU ERFICIE. Perches.	Pieds.	Emplacements ou Lots à bâtir, ou pour d'autres fins que pour des fins agricoles. VALEUR. £ s. d.	Montant de la Rente Constituée à être payée par le Censitaire. £ s. d.	Voyez référence au lat.	No. de référence.	No. de Terrier.	NOMS DES CENSITAIRES.	ÉTENDUE DE LA CONCESSION OU DU TERRAIN POSSÉDÉ. FRONT. Arpents.	Perches.	Pieds.	PROFONDEUR. Arpents.	Perches.	Pieds.	SUPERFICIE. Arpents.	Perches.	Pieds.	Emplacements ou Lots à bâtir, ou pour d'autres fins que pour des fins agricoles. VALEUR. £ s. d.	Montant de la Rente Constituée à être payée par le Censitaire. £ s. d.	Voyez référence au lat.
							Troisième Concession.— (Suite.)												
.....		.....	0 0 4		419	53	Benjamin Toussignan.....	3	...	...	24	...	...	72	...	...	.....	0 5 1	
.....		.....	0 2 10		420	53	Augustin Gagnon.....	1	5	...	16	...	...	24	...	...	.....	0 2 0	
.....		.....	0 9 1		421	53	Louis Dionne.....	1	5	...	16	...	...	24	...	...	.....	0 2 0	
50	...	.....	0 1 5½		422	53	J. Bte. Paris.....	...	5	...	10	...	...	20	...	...	.....	0 1 6½	
50	...	.....	0 1 5½		423	53, 54	Louis Baril.....	2	...	...	40	...	...	80	...	...	.....	0 6 1	
50	...	.....	0 0 11½		424	54	Cyriac Baril.....	2	...	...	40	...	...	80	...	...	.....	0 6 1	
50 / 75		.....	0 3 7		425	55	Israel Paris.....	1	...	...	32	...	...	32	...	...	.....	0 2 6	
67	162	.....	0 0 0½		426	55	Magloire Malhiot.....	1	...	...	8	...	...	8	...	...	.....	0 0 6½	
67	162	.....	0 0 0½		427	55	Jean Jacques.....	1	...	...	32	...	...	32	...	...	.....	0 2 6	
33	243	.....	0 0 0½		428	55	Magloire Malhiot.....	1	...	...	8	...	...	8	...	...	.....	0 0 6½	
66	81	.....	0 0 8½		429	55, 56	Louis Lemay.....	2	...	...	40	...	...	80	...	...	.....	0 6 1	
.....		.....	0 1 7		430	56	Ovide Châteauneuf.....	2	...	...	35	...	...	70	...	...	.....	0 5 4½	
.....		.....	0 0 7½		431	56	Magloire Malhiot.....	2	...	...	5	...	...	10	...	...	.....	0 0 8	
.....		.....	0 0 4½		432	57	Jean Jacques.....	1	...	...	30	...	...	30	...	...	.....	0 1 6½	
.....		.....	0 0 2½		433	57	Magloire Malhiot.....	1	...	...	5	...	...	5	...	...	.....	0 0 9¼	
.....		.....	0 0 1½		434	57	Ovide Châteauneuf.....	1	...	...	5	...	...	5	...	...	.....	0 0 9¼	
.....		.....	0 0 3		435	57	Frs. Mazerette.....	2	...	...	40	...	...	80	...	...	.....	0 6 0½	
.....		.....	0 0 4		436	58	Joseph Demers.....	3	...	...	20	...	...	90	...	...	.....	0 6 9½	
.....		.....	0 2 10½		437	58	Do.	1	5	...	20	...	...						
25	...	.....	0 0 11½		438	58	Valère Laquerre.....	1	5	...	20	...	...	30	...	...	.....	0 2 3½	
75	...	.....	0 0 0½		439	59	Cyprien Jacques.....	1	5	...	40	...	...	60	...	...	.....	0 4 6½	
...	...	.....	0 5 9½		440	59	Louis Fortier.....	...	5	...	[illegible]	...	...	10	...	...	.....	0 0 7	
.....		.....	0 0 11½		441	59	Antoine Paris.....	...	5	...	20	...	...	10	...	...	.....	0 0 7	
.....		.....	0 0 11½				*Quatrième Concession.*												
.....		.....	0 7 8½		442	1	Thomas A. Young.....	3	...	...	30	...	...	90	...	...	.....	1 0 1½	
.....		.....	0 7 8½		443	2	Do.	3	...	...	30	...	...	90	...	...	.....	1 0 1½	
.....		.....	0 4 6½		444	3	Do.	3	...	...	30	...	...	90	...	...	.....	1 0 1½	
.....		.....	0 4 6½		445	4	Do.	3	...	...	30	...	...	90	...	...	.....	1 0 1½	
5	...	.....	0 3 0½		446	5	Do.	3	...	...	30	...	...	90	...	...	.....	1 0 1½	
95	...	.....	0 1 6½		447	6	Do.	3	...	...	30	...	...	90	...	...	.....	1 0 1½	
5	...	.....	0 3 0½		448	7	Do.	3	...	...	30	...	...	90	...	...	.....	1 0 1½	
95	...	.....	0 1 6½		449	8	Do.	3	...	...	30	...	...	90	...	...	.....	1 0 1½	
...	...	.....	0 4 6½		450	9	Casimir Baril.....	2	...	...	30	...	...	60	...	...	.....	0 13 5	
					451	9, 10	Benjamin Toussignan.....	2	...	...	30	...	...	60	...	...	.....	0 13 5	
					452	10	Charles Lavigne.....	2	...	...	30	...	...	60	...	...	.....	0 13 5	

No. de référence.	No. du Terrier.	NOMS DES CENSITAIRES.	ÉTENDUE DE LA CONCESSION OU DU TERRAIN POSSÉDÉ. FRONT. Arpents.	Perches.	Pieds.	PROFONDEUR. Arpents.	Perches.	Pieds.	SUPERFICIE. Arpents.	Perches.	Pieds.	Emplacements ou Lots à bâtir, ou pour d'autres fins que pour des fins agricoles. VALEUR. £ s. d.	Montant de la Rente Constituée à être payée par le Censitaire. £ s. d.
		Quatrième Concession.— (Suite.)											
453	11	Joseph Michel	2	...	...	30	...	...	60	...	...	.....	0 13 5
454	11, 12	Aimé Toussignan	1	5	...	30	...	...	45	...	...	.....	0 10 1
455	12	Michel Déry	1	5	...	30	...	...	45	...	...	.....	0 10 1
456	12, 13	Toussaint Malhiot	2	...	...	30	...	...	60	...	...	.....	0 13 5
457	13	Léon Auger	2	...	...	30	...	...	60	...	...	.....	0 13 5
458	14	Valère Beaudet	1	8	9	30	...	...	55	50	...	.....	0 12 5
459	14	Aimé Moras	1	8	9	30	...	...	55	50	...	.....	0 12 5
460	15	Joseph Toussignan	3	...	...	30	...	...	90	...	...	.....	1 0 1½
461	16	Prisque Toussignan	2	...	...	30	...	...	60	...	...	.....	0 13 5
462	16, 17	Michel Déry	2	...	...	30	...	...	60	...	...	.....	0 13 5
463	17	Onézime Perrault	2	...	...	30	...	...	60	...	...	.....	0 13 5
464	18	Cyrille Pressé	2	...	...	30	...	...	60	...	...	.....	0 13 5
465	18, 19	Jean Roux	2	...	...	30	...	...	60	...	...	.....	0 13 5
466	19, 20	Charles Lefebvre	2	5	...	30	...	...	75	...	...	.....	0 16 9½
467	19, 20	Louis Lefebvre	1	5	...	30	...	...	45	...	...	.....	0 10 2
468	20, 21	Louis Bergeron	2	...	...	30	...	...	60	...	...	.....	0 13 5
469	21	Uldoric Gendron	2	...	...	30	...	...	60	...	...	.....	0 13 5
470	22	Charles Gendron, fils	2	...	...	30	...	...	60	...	...	.....	0 13 5
471	22	Placide Chandonnet	1	...	...	30	...	...	30	...	...	.....	0 6 8
472	23	Thomas A. Young	3	...	...	30	...	...	90	...	...	.....	1 0 1½
473	24	Do.	3	...	...	30	...	...	90	...	...	.....	1 0 1½
474	25	Do.	3	...	...	30	...	...	90	...	...	.....	1 0 1½
475	26	Do.	3	...	...	30	...	...	90	...	...	.....	1 0 1½
476	27	Do.	3	...	...	30	...	...	90	...	...	.....	1 0 1½
477	28	Do.	3	...	...	30	...	...	90	...	...	.....	1 0 1½
478	29	Do.	3	...	...	30	...	...	90	...	...	.....	1 0 1½
479	30	Veuve Pierre Desrosiers	1	5	...	20	...	...	30	...	...	.....	0 6 8¼
480	30	Joseph Couture	1	5	...	10	...	...	15	...	...	.....	0 3 4½
481	30	Vital Bélanger	1	5	...	20	...	...	30	...	...	.....	0 6 8½
482	30	Joseph Nault	1	5	...	10	...	...	15	...	...	.....	0 3 4½
483	31	François Gagnon	1	5	...	30	...	...	45	...	...	.....	0 10 1
484	31, 32	Elz. Baril, fils d'Olivier	2	...	...	20	...	...	40	...	...	.....	0 8 11½
485	32	Augustin Nault	2	...	...	10	...	...	20	...	...	.....	0 4 5½
486	32	Joseph Gagnon	2	5	...	30	...	...	75	...	...	.....	0 16 9½
487	33	J. Bte. Monfet	3	...	...	29	...	...	87	50	...	.....	0 10 8
488	33	Do.	...	5	...	1	...	...					

N OU DU PERTICIE. Perches.	Perch.	Emplacements ou Lots à bâtir, ou pour d'autres fins que pour des fins agricoles. VALEUR. £ s. d.	Montant de la Rente Constituée à être payée par le Censitaire. £ s. d.	Voyez référence au fief.	No. de référence.	No. du Terrier.	NOMS DES CENSITAIRES.	ÉTENDUE DE LA CONCESSION OU DU TERRAIN POSSÉDÉ. FRONT. Arpents	Perches	Pieds.	PROFONDEUR. Arpents	Perches	Pieds.	SUPERFICIE. Arpents	Perches.	Pieds.	Emplacements ou Lots à bâtir, ou pour d'autres fins que pour des fins agricoles. VALEUR. £ s. d.	Montant de la Rente Constituée à être payée par le Censitaire. £ s. d.	Voyez référence au fief.
							Quatrième Concession.— (Suite.)												
30		.....	0 13 5		489	33	Jules Toussignan	1 5						2 50			.....	0 0 4	
5		.....	0 10 1		490	34	Veuve Nicolas Spénard	7	9	30				22 50			.....	0 2 9	
5		.....	0 10 1		491	34	Numédique Gagnon	1 5		24				39			.....	0 4 10½	
30		.....	0 13 5		492	34	Do.	7	9	4							.....		
0		.....	0 13 5		493	34	Veuve Jean Trottier	7	9	2				1 50			.....	0 0 1½	
5 50		.....	0 12 5		494	34	Augustin Nault	7	9	6				4 50			.....	0 0 6	
5 50		.....	0 12 5		495	34	Isaac Demers	7	9	24				18 60			.....	0 2 1	
0		.....	1 0 1½		496	34	Do.	1	6								.....		
0		.....	0 13 5		497	34	Narcisse Beaudet	6	9	6				3 90			.....	0 0 4	
0		.....	0 13 5		498	35	Moise Baril, fils d'Olivier	1		30				49			.....	0 6 5½	
0		.....	0 13 5		499	35	Do.	1		19							.....		
0		.....	0 13 5		500	35	Narcisse Beaudet, fils de Chs.	1			6			6			.....	.....	
0		.....	0 13 5		501	35	Narcisse Beaudet, fils de Dominique	1			6			6			.....	0 0 6	
5		.....	0 16 9½																
5		.....	0 10 2		502	35, 36	Pierre Lagacé	4			30			120			.....	0 14 11½	
0		.....	0 13 5		503	36	Do.	1			3			3			.....	.....	
0		.....	0 13 5		504	37, 38	Edouard Chaillez	5			30			150			.....	0 17 3	
0		.....	0 13 5		505	38, 39	Lubin Jacques	2			30			60			.....	0 9 9½	
0		.....	0 6 8		506	39	François Houde	2						31 32	162		.....	0 9 7½	
0		.....	1 0 1½		507	39	Hubert Beaumier							7 50			.....	0 0 11½	
0		.....	1 0 1½		508	39	Louis Chandonnet							17	162		.....	0 0 1½	
		.....	1 0 1½		509	39	Lucie Jacques							11			.....	0 1 5	
		.....	1 0 1½											10			.....	0 1 3½	
		.....	1 0 1½		510	40	Jérémie Toussignan	2			27			54			.....	0 12 1	
		.....	1 0 1½		511	40	Narcisse Dubé	2			3			6			.....	0 1 4	
		.....	1 0 1½		512	40, 41	Joseph Bibaud	2			20			40			.....	0 8 11½	
		.....	1 0 1½		513	41	Narcisse Dubé	2			10			20			.....	0 4 5½	
		.....	0 6 8½		514	41	Firmin Baril	2			14			28			.....	0 7 7½	
5		.....	0 3 4½		515	41	Antoine Boutin	2			10			20			.....	0 4 5½	
		.....	0 6 8½		516	41	Elie Baril, fils d'Olivier	2			6			12			.....	0 1 4	
5		.....	0 3 4½		517	42	Elie Baril	1 5						44			.....	0 9 11	
5		.....	0 10 1		518	42	Gabriel Dionne							25			.....	0 0 0½	
		.....	0 8 11½		519	42	La Corporation des Ecoles							25			.....	0 0 0½	
		.....	0 4 5½		520	42	Honoré Brisson							116			.....	0 0 1	
5		.....	0 16 9½		521	42, 43	Gaspard Baril	2			20			40			.....	0 8 11½	
50		.....	0 10 8		522	43	Isaac Courteau	2			10			20			.....	0 4 5½	
					523	43	Narc. Beaudet, fils de Chs	2 2	9	30				67 50			.....	0 16 9	

No. de référence.	No. du Terrier.	NOMS DES CENSITAIRES.	ÉTENDUE DE LA CONCESSION OU DU TERRAIN POSSÉDÉ. FRONT. Arpents.	Perches.	Pieds.	PROFONDEUR. Arpents.	Perches.	Pieds.	SUPERFICIE. Arpents.	Perches.	Pieds.	Emplacements ou Lots à bâtir, ou pour d'autres fins que pour des fins agricoles. VALEUR. £ s. d.	Montant de la Rente Constituée à être payée par le Censitaire. £ s. d.
		Quatrième Concession.— (Suite.)											
524	44	A. P. Méthot	2	2	9	30			67	50			0 15 0
525	44	Veuve Lubin Rousseau		7	9	30			22	50			0 5 1
526	45	Godefroy Baril	2			30			60				0 7 4
527	45, 46	François Parre	2			30			60				0 7 4
528	46	Octave Demers	2			19			38				0 4 8
529	46	Chrysostôme Demers	2			11			22				0 2 8
530	47	George Perrault	3			30			90				0 11 0
531	48	Ambroise Brisson	2			15			30				0 3 8
532	48	Eustache Brisson	2			15			30				0 3 8
533	48, 49	Landry Brisson	2			20			40				0 6 11
534	49	Veuve et Léon Trottier	2			10			20				0 3 5½
535	49	Paschal Paris	2			15			30				0 6 8½
536	49	Léon Poisson	2			15			30				0 6 8½
537	50	Désiré Dubé	3			15			67	50			0 15 1½
538	50	Do.	1	5		15							
539	50	Bazile Demers, fils de Julien.	1	5		15			22	50			0 5 0
540	51	Pierre Carignan	3			30			90				1 0 1½
541	52	Pierre Jacques	1	5		15			22	50			0 5 0½
542	52	David Jacques	1	5		15			22	50			0 5 0½
543	52, 53	Augustin Paris	2			30			60				0 13 5
544	53	Nicolas Galarneau	1	5		30			45				0 10 1
545	53, 54	Lubin Malhiot	2			30			60				0 13 5
546	54	Louis Bélair	2			30			60				0 13 5
547	55	Israël Malhiot	1			30			30				0 6 8½
548	55	Maximin Dubé	1			30			30				0 6 8½
549	55, 56	Joseph Beauchêne	2			30			60				0 13 5
550	56	Louis Poisson, fils	1	8		30			54				0 12 2
		Cinquième Concession.											
551	1	Thomas A. Young	3			30			90				1 0 1½
552	2	Do.	3			30			90				1 0 1½
553	3	Do.	3			30			90				1 0 1½
554	4	Do.	3			30			90				1 0 1½
555	5	Do.	3			30			90				1 0 1½
556	6	Do.	3			30			90				1 0 1½
557	7	Do.	3			30			90				1 0 1½

ON OU DU PERTICHE. Perches.	Perch.	Emplacements ou Lots à bâtir, ou pour d'autres fins que pour des fins agricoles. VALEUR. £ s. d.	Montant de la Rente Constituée à être payée par le Censitaire. £ s. d.	Voyez référence au lan.	No. de référence.	No. du Terrier.	NOMS DES CENSITAIRES.	ÉTENDUE DE LA CONCESSION OU DU TERRAIN POSSÉDÉ. FRONT Arpents. Perches. Perch.	PROFONDEUR Arpents. Perches. Perch.	SUPERFICIE. Arpents. Perches. Perch.	Emplacements ou Lots à bâtir, ou pour d'autres fins que pour des fins agricoles. VALEUR. £ s. d.	Montant de la Rente Constituée à être payée par le Censitaire. £ s. d.	Voyez référence au lan.
							Cinquième Concession.— (Suite.)						
37 50	.....	0 15 0											
22 50	.....	0 5 1			558	8	Thomas A. Young	3	30	90	.....	1 0 1½	
30	.....	0 7 4			559	9	Do.	3	30	90	.....	1 0 1½	
0	.....	0 7 4			560	10	Do.	3	30	90	.....	1 0 1½	
8	.....	0 4 8			561	11	Do.	3	30	90	.....	1 0 1½	
2	.....	0 2 8			562	12	Do.	3	30	90	.....	1 0 1½	
0	.....	0 11 0			563	13	Do.	3	30	90	.....	1 0 1½	
0	.....	0 3 8			564	14	Do.	3	30	90	.....	1 0 1½	
0	.....	0 3 8			565	15	Do.	3	30	90	.....	1 0 1½	
0	.....	0 6 11			566	16	Do.	3	30	90	.....	1 0 1½	
0	.....	0 3 5½			567	17	Do.	3	30	90	.....	1 0 1½	
0	.....	0 6 8½			568	18	Do.	3	30	90	.....	1 0 1½	
0	.....	0 6 8½			569	19	Do.	3	30	90	.....	1 0 1½	
7 50	.....	0 15 1½			570	20	Do.	3	30	90	.....	1 0 1½	
					571	21	Do.	3	30	90	.....	1 0 1½	
2 50	.....	0 5 0			572	22	Do.	3	30	90	.....	1 0 1½	
0	.....	1 0 1½			573	23	Do.	3	30	90	.....	1 0 1½	
2 50	.....	0 5 0½			574	24	Do.	3	30	90	.....	1 0 1½	
2 50	.....	0 5 0½			575	25	Do.	3	30	90	.....	1 0 1½	
0	.....	0 13 5			576	26	Do.	3	30	90	.....	1 0 1½	
5	.....	0 10 1			577	27	J. Bte. Lord	1 5 ...	30	45	.....	0 10 1	
0	.....	0 13 5			578	27	Veuve David Roberge	1 5 ...	30	45	.....	0 10 1	
0	.....	0 13 5			579	28	Pierre Nault	1 5 ...	30	45	.....	0 10 1	
0	.....	0 6 8½			580	28	Gaspard Demers	1 5 ...	30	45	.....	0 10 1	
0	.....	0 6 8½			581	29	Zéphir Mayrand	2	30	60	.....	0 13 5	
0	.....	0 13 5			582	29, 30	Joseph Nault	2	30	60	.....	0 13 5	
1	.....	0 12 2			583	30	Martin Gingras	2	30	60	.....	0 13 5	
					584	31	Veuve Pierre Mayrand	2	30	60	.....	0 13 5	
					585	31, 32	Usérie Brisson	2	30	60	.....	0 13 5	
0	.....	1 0 1½			586	32	Ovide Brisson	2	30	60	.....	0 13 5	
0	.....	1 0 1½			587	33	Moïse Malhiot	2	30	60	.....	0 13 5	
0	.....	1 0 1½			588	33, 34	Numédique Malhiot	2	30	60	.....	0 13 5	
0	.....	1 0 1½			589	34	Damase Beaudet	2	30	60	.....	0 13 5	
0	.....	1 0 1½			590	35	John McDougall	1	30	30	.....	0 6 8½	
0	.....	1 0 1½			591	35	Valère Laquerre	... 8 ...	30	24	.....	0 5 4½	
0	.....	1 0 1½			592	35	Hilaire Marchand	... 2 ...	30	6	.....	0 1 4	

No. de référence.	No. du Terrier.	NOMS DES CENSITAIRES.	ÉTENDUE DE LA CONCESSION OU DU TERRAIN POSSÉDÉ. FRONT. Arpents.	Perches.	Pieds.	PROFONDEUR. Arpents.	Perches.	Pieds.	SUPERFICIE. Arpents.	Perches.	Pieds.	Emplacements ou Lots à bâtir, ou pour d'autres fins que pour des fins agricoles. VALEUR. £ s. d.	Montant de la Rente Constituée à être payée par le Censitaire. £ s. d.	Vaves références.
		Cinquième Concession.— (Suite.)												
593	36	Placide Roy dit Mazerette	2			30			60				0 13 5	
594	36	Pierre Beaudet, fils de Chs	2			30			60				0 13 5	
595	37	Ambroise Malhiot	2			20			40				0 5 1	
596	37	Jacques R. Baby	2			10			20				0 2 6½	
597	38	Joseph Barabé	1	5		30			45				0 9 3	
598	38	Clément Barabé	1	5		30			45				0 9 3	
599	39	Numédique Malhiot	2			30			60				0 13 5	
600	39, 40	François Baby	2			30			60				0 13 5	
601	40	Louis Carrier	2			30			60				0 13 5	
602	41	Moïse Courteau	2			30			60				0 13 5	
603	41, 42	Marcel Delisle	1	5		30			45				0 10 1	
604	42	Félix Grimard		5		30			15				0 3 4½	
605	42	Jérémie Demers	2			30			60				0 13 5	
606	43	Fréderic Jacques	2			30			60				0 13 5	
607	44	Veuve Jean Trottier	3			30			90				1 0 1½	
608	45	Veuve Léon Trottier et son fils Léon	2			30			60				0 13 5	
609	45	Louis Poisson	2			30			60				0 13 5	
610	46	J. Bte. Grimard	2			30			60				0 13 5	
611	47	Joseph Grimard	2			30			60				0 13 5	
612	47	Hyacinthe Lacoursière	2			30			60				0 13 5	
613	48	Placide Nault	3			30			90				1 0 1½	
614	49	Onézime Nault	2			30			60				0 13 5	
615	49, 50	Théophile Roux	2			30			60				0 13 5	
616	50	Magloire Roux	2			30			60				0 13 5	
617	51	Joseph Beauchêne	2			30			60				0 13 5	
618	51, 52	Veuve Bazile Perrault	2			30			60				0 13 5	
619	52, 53	Louis Dionne	3	5		30			105				1 3 4½	
620	53	Bazile Demers, fils de Julien	1	5		30			45				0 10 1	
621	54	Isaïe Paris	2			30			60				0 13 5	
622	54, 55	Dominique Vézina	2			30			60				0 13 5	
623	55	Moïse Moras	2	4		30			72				0 16 9	
		Sixième Concession.												
624	1	Non concédé												
625	2	Do.												
626	3	Do.												

ON OU DU PERFICIE. Perches.	Pieds.	Emplacements ou Lots à bâtir, ou pour d'autres fins que pour des fins agricoles. VALEUR. £ s. d.	Montant de la Rente Constituée à être payée par le Censitaire. £ s. d.	Voyez référence au bas.
0	...	.....	0 13 5	
0	...	.....	0 13 5	
0	...	.....	0 5 1	
0	...	.....	0 2 6½	
5	...	.....	0 9 3	
5	...	.....	0 9 3	
0	...	.....	0 13 5	
0	...	.....	0 13 5	
0	...	.....	0 13 5	
0	...	.....	0 13 5	
5	...	.....	0 10 1	
5	...	.....	0 3 4½	
0	...	.....	0 13 5	
...	...	.....	0 13 5	
...	...	.....	1 0 1½	
...	...	.....	0 13 5	
...	...	.....	0 13 5	
...	...	.....	0 13 5	
...	...	.....	0 13 5	
...	...	.....	0 13 5	
...	...	.....	1 0 1½	
...	...	.....	0 13 5	
...	...	.....	0 13 5	
...	...	.....	0 13 5	
...	...	.....	0 13 5	
...	...	.....	0 13 5	
...	...	.....	1 3 4½	
...	...	.....	0 10 1	
...	...	.....	0 13 5	
...	...	.....	0 13 5	
...	...	.....	0 16 9	
...	...	.....	.....	
...	...	.....	.....	
...	...	.....	.....	

No. de référence.	No. du Terrier.	NOMS DES CENSITAIRES.	ÉTENDUE DE LA CONCESSION OU DU TERRAIN POSSÉDÉ. FRONT. Arpents	Perches.	Pieds.	PROFONDEUR. Arpents.	Perches.	Pieds.	SUPERFICIE. Arpents.	Perches.	Pieds.	Emplacements ou Lots à bâtir, ou pour d'autres fins que pour des fins agricoles. VALEUR. £ s. d.	Montant de la Rente Constituée à être payée par le Censitaire. £ s. d.	Voyez référence au bas.
		Sixième Concession.— (Suite.)												
627	4	Non concédé.....	.....	.....	.....	.....	.....	.....	.....	.....	.....	.....	.....	
628	5	Do.	.....	.....	.....	.....	.....	.....	.....	.....	.....	.....	.....	
629	6	Do.	.....	.....	.....	.....	.....	.....	.....	.....	.....	.....	.....	
630	7	Thomas A. Young.....	3	.....	.....	30	.....	.....	90	.....	.....	.....	.....	
631	8	Do.	3	.....	.....	30	.....	.....	90	.....	.....	1 0	1½	
632	9	Do.	3	.....	.....	30	.....	.....	90	.....	.....	1 0	1½	
633	10	Do.	3	.....	.....	30	.....	.....	90	.....	.....	1 0	1½	
634	11	Do.	3	.....	.....	30	.....	.....	90	.....	.....	1 0	1½	
635	12	Do.	3	.....	.....	30	.....	.....	90	.....	.....	1 0	1½	
636	13	Non concédé.....	.....	.....	.....	.....	.....	.....	.....	.....	.....	.....	.....	
637	14	Do.	.....	.....	.....	.....	.....	.....	.....	.....	.....	.....	.....	
638	15	Thomas A. Young.....	3	.....	.....	30	.....	.....	90	.....	.....	1 0	1½	
639	16	Do.	3	.....	.....	30	.....	.....	90	.....	.....	1 0	1½	
640	17	Thomas Elie dit Breton.....	3	.....	.....	30	.....	.....	90	.....	.....	1 0	1½	
641	18	Thomas A. Young.....	3	.....	.....	30	.....	.....	90	.....	.....	1 0	1½	
642	19	Do.	3	.....	.....	30	.....	.....	90	.....	.....	1 0	1½	
643	20	Do.	3	.....	.....	30	.....	.....	90	.....	.....	1 0	1½	
644	21	Do.	3	.....	.....	30	.....	.....	90	.....	.....	1 0	1½	
645	22	Do.	3	.....	.....	30	.....	.....	90	.....	.....	1 0	1½	
646	23	Do.	3	.....	.....	30	.....	.....	90	.....	.....	1 0	1½	
647	24	Do.	3	.....	.....	30	.....	.....	90	.....	.....	1 0	1½	
648	25	Do.	3	.....	.....	30	.....	.....	90	.....	.....	1 0	1½	
649	26	Do.	3	.....	.....	30	.....	.....	90	.....	.....	1 0	1½	
650	27	Do.	3	.....	.....	30	.....	.....	90	.....	.....	1 0	1½	
651	28	Do.	3	.....	.....	30	.....	.....	90	.....	.....	1 0	1½	
652	29	Do.	3	.....	.....	30	.....	.....	90	.....	.....	1 0	1½	
653	30	Do.	3	.....	.....	30	.....	.....	90	.....	.....	1 0	1½	
654	31	Do.	3	.....	.....	30	.....	.....	90	.....	.....	1 0	1½	
655	32	Do.	3	.....	.....	30	.....	.....	90	.....	.....	1 0	1½	
656	33	Do.	3	.....	.....	30	.....	.....	90	.....	.....	1 0	1½	
657	34	Do.	3	.....	.....	30	.....	.....	90	.....	.....	1 0	1½	
658	35	Do.	3	.....	.....	30	.....	.....	90	.....	.....	1 0	1½	
659	36	Do.	3	.....	.....	30	.....	.....	90	.....	.....	1 0	1½	
660	37	Do.	3	.....	.....	30	.....	.....	90	.....	.....	1 0	1½	
661	38	Do.	3	.....	.....	30	.....	.....	90	.....	.....	1 0	1½	

No. de référence.	No. du Terrier.	NOMS DES CENSITAIRES.	ÉTENDUE DE LA CONCESSION OU DU TERRAIN POSSÉDÉ. FRONT. Arpents.	Perches.	Pieds.	PROFONDEUR. Arpents.	Perches.	Pieds.	SUPERFICIE. Arpents.	Perches.	Pieds.	Emplacements ou Lots à bâtir, ou pour d'autres fins que pour des fins agricoles. VALEUR. £ s. d.	Montant de la Rente Constituée à être payée par le Censitaire. £ s. d.	Voyez référence au bas.
		Sixième Concession.— (Suite.)												
662	39	Thomas A. Young.....	3			30			90			.....	1 0 1½	
663	40	Do.	3			30			90			.....	1 0 1½	
664	41	Do.	3			30			90			.....	1 0 1½	
665	42	Do.	3			30			90			.....	1 0 1½	
666	43	Do.	3			30			90			.....	1 0 1½	
667	44	Do.	3			30			90			.....	1 0 1½	
668	45	Do.	3			30			90			.....	1 0 1½	
669	46	Do.	3			30			90			.....	1 0 1½	
670	47	Do.	3			30			90			.....	1 0 1½	
671	48	Do.	3			30			90			.....	1 0 1½	
672	49	Non concédé.....										.....	.....	
673	50	Do.										.....	.....	
674	51	Thomas A. Young.....	3			30			90			.....	1 0 1½	
675	52	Non concédé.....										.....	.....	
676	53	Thomas A. Young.....	3			30			90			.....	1 0 1½	
677	54	Non concédé.....										.....	.....	
678	55	Thomas A. Young.....	3			30			90			.....	1 0 1½	
679	56	Do.	1	9	11	30			58	83	108	.....	0 13 2	
680	57	Do.	1	9	11	30			58	83	108	.....	0 13 2	
		Septième Concession.												
681	1	Non concédé.....										.....	.....	
682	2	Thomas A. Young.....	3			30			90			.....	1 0 1½	
683	3	Do.	3			30			90			.....	1 0 1½	
684	4	Non concédé.....										.....	.....	
685	5	Thomas A. Young.....	3			30			90			.....	1 0 1½	
686	6	Do.	3			30			90			.....	1 0 1½	
687	7	Do.	3			30			90			.....	1 0 1½	
688	8	Do.	3			30			90			.....	1 0 1½	
689	9	Do.	3			30			90			.....	1 0 1½	
690	10	Do.	3			30			90			.....	1 0 1½	
691	11	Do.	3			30			90			.....	1 0 1½	
692	12	Do.	3			30			90			.....	1 0 1½	
693	13	Do.	3			30			90			.....	1 0 1½	
694	14	Non concédé.....										.....	.....	
695	15	Thomas A. Young.....	3			30			90			.....	1 0 1½	

Perches.	Pieds.	Emplacements ou Lots à bâtir, ou pour d'autres fins que pour des fins agricoles. VALEUR. £ s. d.	Montant de la Rente Constituée à être payée par le Censitaire. £ s. d.	Voyez référence au bas.	No. de référence.	No. du Terrier.	NOMS DES CENSITAIRES.	ÉTENDUE DE LA CONCESSION OU DU TERRAIN POSSÉDÉ. FRONT. Arpents.	Perches.	Pieds.	PROFONDEUR. Arpents.	Perches.	Pieds.	SUPERFICIE. Arpents.	Perches.	Pieds.	Emplacements ou Lots à bâtir, ou pour d'autres fins que pour des fins agricoles. VALEUR. £ s. d.	Montant de la Rente Constituée à être payée par le Censitaire. £ s. d.	Voyez référence au bas.
							Septième Concession.— (Suite.)												
....		.....	1 0 1½																
....		.....	1 0 1½		696	16	Non concédé.....	...	...	...	...	...	...	...	...	...	.....	.....	
....		.....	1 0 1½		697	17	Thomas A. Young.....	3	...	...	30	...	...	90	...	...	.....	1 0 1½	
....		.....	1 0 1½		698	18	Do.	3	...	...	30	...	...	90	...	...	.....	1 0 1½	
....		.....	1 0 1½		699	19	Do.	3	...	...	30	...	...	90	...	...	.....	1 0 1½	
....		.....	1 0 1½		700	20	Non concédé.....	...	...	...	...	...	...	...	...	...	.....	.....	
....		.....	1 0 1½		701	21	Do.	...	...	...	...	...	...	...	...	...	.....	.....	
....		.....	1 0 1½		702	22	Do.	...	...	...	...	...	...	...	...	...	.....	.....	
....		.....	1 0 1½		703	23	Do.	...	...	...	...	...	...	...	...	...	.....	.....	
....		.....	1 0 1½		704	24	Do.	...	...	...	...	...	...	...	...	...	.....	.....	
....		.....	.....		705	25	Thomas A. Young.....	3	...	...	30	...	...	90	...	...	.....	1 0 1½	
....		.....	.....		706	26	Do.	3	...	...	30	...	...	90	...	...	.....	1 0 1½	
....		.....	1 0 1½		707	27	Do.	3	...	...	30	...	...	90	...	...	.....	1 0 1½	
....		.....	.....		708	28	Do.	3	...	...	30	...	...	90	...	...	.....	1 0 1½	
....		.....	1 0 1½		709	29	Do.	3	...	...	30	...	...	90	...	...	.....	1 0 1½	
....		.....	.....		710	30	Do.	3	...	...	30	...	...	90	...	...	.....	1 0 1½	
....		.....	1 0 1½		711	31	Do.	3	...	...	30	...	...	90	...	...	.....	1 0 1½	
33	108	.....	0 13 2		712	32	Do.	3	...	...	30	...	...	90	...	...	.....	1 0 1½	
33	108	.....	0 13 2		713	33	Do.	3	...	...	30	...	...	90	...	...	.....	1 0 1½	
					714	34	Do.	3	...	...	30	...	...	90	...	...	.....	1 0 1½	
					715	35	Do.	3	...	...	30	...	...	90	...	...	.....	1 0 1½	
....		.....	.....		716	36	Do.	3	...	...	30	...	...	90	...	...	.....	1 0 1½	
....		.....	1 0 1½		717	37	Do.	3	...	...	30	...	...	90	...	...	.....	1 0 1½	
....		.....	1 0 1½		718	38	Do.	3	...	...	30	...	...	90	...	...	.....	1 0 1½	
....		.....	.....		719	39	Do.	3	...	...	30	...	...	90	...	...	.....	1 0 1½	
....		.....	1 0 1½		720	40	Do.	3	...	...	30	...	...	90	...	...	.....	1 0 1½	
....		.....	1 0 1½		721	41	Do.	3	...	...	30	...	...	90	...	...	.....	1 0 1½	
....		.....	1 0 1½		722	42	Do.	3	...	...	30	...	...	90	...	...	.....	1 0 1½	
....		.....	1 0 1½		723	43	Do.	3	...	...	30	...	...	90	...	...	.....	1 0 1½	
....		.....	1 0 1½		724	44	Do.	3	...	...	30	...	...	90	...	...	.....	1 0 1½	
....		.....	1 0 1½		725	45	Do.	3	...	...	30	...	...	90	...	...	.....	1 0 1½	
....		.....	1 0 1½		726	46	Do.	3	...	...	30	...	...	90	...	...	.....	1 0 1½	
....		.....	1 0 1½		727	47	Non concédé.....	...	...	...	...	...	...	...	...	...	.....	.....	
....		.....	1 0 1½		728	48	Do.	...	...	...	...	...	...	...	...	...	.....	.....	
....		.....	.....		729	49	Thomas A. Young.....	3	...	...	30	...	...	90	...	...	.....	1 0 1½	
....		.....	1 0 1½		730	50	Do.	3	...	...	30	...	...	90	...	...	.....	1 0 1½	

No. de référence.	No. du Terrier.	NOMS DES CENSITAIRES.	ÉTENDUE DE LA CONCESSION OU DU TERRAIN POSSÉDÉ. FRONT. Arpents.	Perches.	Pieds.	PROFONDEUR. Arpents.	Perches.	Pieds.	SUPERFICIE. Arpents.	Perches.	Pieds.	Emplacements ou Lots à bâtir, ou pour d'autres fins que pour des fins agricoles. VALEUR. £ s. d.	Montant de la Rente Constituée à être payée par le Censitaire. £ s. d.	Votre référence.
		Septième Concession.— (Suite.)												
731	51	Thomas A. Young	3			30			90				1 0 1½	
732	52	Non concédé												
733	53	Do.												
734	54	Do.												
735	55	Thomas A. Young	3			30			90				1 0 1½	
736	56	Do.	3			30			90				1 0 1½	
737	57	Non concédé												
		Huitième Concession.												
738	1	Thomas A. Young	4	5		30			135				1 10 2½	
739	2	Do.	3			30			90				1 0 1½	
740	3	Do.	3			30			90				1 0 1½	
741	4	Do.	3			30			90				1 0 1½	
742	5	Do.	3			30			90				1 0 1½	
743	6	Fréderic Jacques	3			30			90				1 0 1½	
744	7	Thomas A. Young	3			30			90				1 0 1½	
745	8	Do.	3			30			90				1 0 1½	
746	9	Do.	3			30			90				1 0 1½	
747	10	Do.	3			30			90				1 0 1½	
748	11	Do.	3			30			90				1 0 1½	
749	12	Do	3			30			90				1 0 1½	
750	13	Do.	3			30			90				1 0 1½	
751	14	Do.	3			30			90				1 0 1½	
752	15	Do.	3			30			90				1 0 1½	
753	16	Do.	3			30			90				1 0 1½	
754	17	Do.	3			30			90				1 0 1½	
755	18	Do.	3			30			90				1 0 1½	
756	19	Do.	3			30			90				1 0 1½	
757	20	Do.	3			30			90				1 0 1½	
758	21	Do.	3			30			90				1 0 1½	
759	22	Non concédé												
760	23	Do.												
761	24	Do.												
762	25	Do.												
763	26	Do.												
764	27	Thomas A. Young	3			30			90				1 0 1½	

ON OU DU — SUPERFICIE. Perches.	Fieds.	Emplacements ou Lots à bâtir, ou pour d'autres fins que pour des fins agricoles. VALEUR. £ s. d.	Montant de la Rente Constituée à être payée par le Censitaire. £ s. d.	Voyez référence au bas.	No. de référence.	No. du Terrier.	NOMS DES CENSITAIRES.	ÉTENDUE DE LA CONCESSION OU DU TERRAIN POSSÉDÉ. FRONT. Arpents.	Perches.	Fieds.	PROFONDEUR. Arpents.	Perches.	Fieds.	SUPERFICIE. Arpents.	Perches.	Fieds.	Emplacements ou Lots à bâtir, ou pour d'autres fins que pour des fins agricoles. VALEUR. £ s. d.	Montant de la Rente Constituée à être payée par le Censitaire. £ s. d.	Voyez référence au bas.
							Huitième Concession.— (Suite.)												
00			1 0 1½		765	28	Non concédé												
					766	29	Thomas A. Young	3			30			90				1 0 1½	
					767	30	Do.	3			30			90				1 0 1½	
					768	31	Do.	3			30			90				1 0 1½	
00			1 0 1½		769	32	Joseph Côté	3			30			90				1 0 1½	
00			1 0 1½		770	33	Thomas A. Young	3			30			90				1 0 1½	
					771	34	Do.	3			30			90				1 0 1½	
					772	35	Non concédé												
					773	36	Thomas A. Young	3			30			90				1 0 1½	
55			1 10 2½		774	37	Do.	3			30			90				1 0 1½	
00			1 0 1½		775	38	Do.	3			30			90				1 0 1½	
00			1 0 1½		776	39	Do.	3			30			90				1 0 1½	
00			1 0 1½		777	40	Do.	3			30			90				1 0 1½	
00			1 0 1½		778	41	Do.	3			30			90				1 0 1½	
00			1 0 1½		779	42	Non concédé												
00			1 0 1½		780	43	Thomas A. Young	3			30			90				1 0 1½	
00			1 0 1½		781	44	Non concédé												
00			1 0 1½		782	45	Thomas A. Young	3			30			90				1 0 1½	
00			1 0 1½		783	46	Non concédé												
00			1 0 1½		784	47	Thomas A. Young	3			30			90				1 0 1½	
00			1 0 1½		785	48	Do.	3			30			90				1 0 1½	
00			1 0 1½		786	49	Do.	3			30			90				1 0 1½	
00			1 0 1½		787	50	Do.	3			30			90				1 0 1½	
00			1 0 1½		788	51	Do.	3			30			90				1 0 1½	
00			1 0 1½		789	52	Do.	3			30			90				1 0 1½	
00			1 0 1½		790	53	Pierre Corbeil	3			30			90				1 0 1½	
00			1 0 1½		791	54	Thomas A. Young	3			30			90				1 0 1½	
00			1 0 1½		792	55	Non concédé												
00			1 0 1½		793	56	Thomas A. Young	3			30			90				1 0 1½	
00			1 0 1½		794	57	Do.	3			30			90				1 0 1½	
							Neuvième Concession.												
							Non concédé												
							Dixième Concession.												
							Non concédé												
00			1 0 1½											41850	55	79	£2261 0 0	£308 4 3½	

Province du Canada,
Bas Canada.

Je, soussigné, JOSEPH EDOUARD TURCOTTE, un des commissaires en vertu de l'acte seigneurial 1854, certifie avoir fait, conformément à la loi, le présent cadastre de la Seigneurie de Levrard ou Pierre les Becquets. Et maintenant en procédant à clore, comme je clos finalement, par les présentes dit cadastre, je fixe la valeur totale des divers droits et biens lucratifs de la dite Seigneurie aux somr suivantes, savoir :

	$	cts.
1o. Valeur des cens et rentes	20547	54
2o. Valeur des lods et ventes—		
Pour la classe des fonds agricoles	7222	21
Pour la classe des emplacements	533	58
3o. Valeur du moulin banal	3000	00
4o. Valeur des terres non-concédées	10000	00
	$41303	33

Les seigneurs n'ont droit à aucune autre indemnité et il n'y a aucuns autres droits ni biens lucrati estimer dans cette dite Seigneurie, outre ceux qui apparaissent et qui sont énumérés ci-dessus.

De sorte que la valeur totale de la dite Seigneurie se trouve être de la somme de quarante-et-un m trois cent trois piastres et trente-trois centins, à laquelle somme je la fixe.

Daté à St. Pierre les Becquets ce 29 Octobre, 1857.

J. E. TURCOTTE,
Commissaire.

PROVINCE DU CANADA,
BAS CANADA.
DISTRICT DES TROIS-RIVIÈRES.

Dans la Cour pour la Révision des Cadastres faits en vertu de l'A
Seigneurial de 1854 et ses amendements.

MERCREDI, le Vingt-neuvième jour d'Août, mil huit cent soixan

PRÉSENTS :

S. LELIÈVRE,
C. DELAGRAVE, } Ecuyers, Commissaires-Réviseurs.

D'après le jugement de cette cour, rendu ce jour, le présent Cadastre est corrigé, reformé et amen ainsi qu'il suit, viz :

1o. Une somme annuelle de cent vingt piastres est accordée aux seigneurs de cette seigneur comme indemnité pour la perte leur résultant de l'abolition de leur droit de banalité et droit exclusif d'av des moulins dans leur dite seigneurie.

2o. Quant au surplus des matières et choses contenues dans le présent Cadastre, il est confirmé maintenu tel que fait, fixé et établi par le commissaire chargé de la confection du dit Cadastre, et tel que tout apparaît actuellement au dit cadastre.

Et en foi de tout ce que dessus nous avons signé,

S. LELIÈVRE,
C. DELAGRAVE,
Commissaires-Réviseu

aires en vertu de l'acte seigneurial de
e de la Seigneurie de Levrard ou St
clos finalement, par les présentes, le
s de la dite Seigneurie aux somme

	$	cts.
.....	20547	54
.....	7222	21
.....	533	58
.....	3000	00
.....	10000	00
	$41303	33

ucuns autres droits ni biens lucratifs
sont énumérés ci-dessus.

de la somme de quarante-et-un mil
ixe.

J. E. TURCOTTE,

Commissaire.

des Cadastres faits en vertu de l'Ac
854 et ses amendements.

ne jour d'Août, mil huit cent soixant

ssaires-Réviseurs.

adastre est corrigé, reformé et amend

e aux seigneurs de cette seigneuri
oit de banalité et droit exclusif d'avo

e présent Cadastre, il est confirmé
onfection du dit Cadastre, et tel que l

S. LELIÈVRE,
C. DELAGRAVE,

Commissaires-Réviseurs

Province du Canada,
Bas Canada.

Je, soussigné, JOSEPH EDOUARD TURCOTTE, un des Commissaires en vertu de l'Acte Seigneurial Refondu, ai fait, en triplicata et conformément à la loi, le présent Cadastre abrégé de la seigneurie de Lévrard ou St. Pierre les Becquets.

Les rentes constituées payables aux seigneurs de cette seigneurie, par les censitaires d'icelle, et la valeur des droits casuels, pour l'abolition desquels une indemnité est accordée, par le gouvernement de cette province, aux dits seigneurs, pour le rachat du droit de lods et ventes et du droit de banalité, sont celles qui apparaissent au présent cadastre, tel qu'amendé et corrigé par le jugement de la cour de révision.

De plus les droits de la couronne, dans cette seigneurie, consistent dans le droit de quint, lequel droit de quint est computé, en formant une année commune sur le quint accru dans le Bas Canada, pendant les vingt-cinq années immédiatement antérieures à la passation de l'acte seigneurial de 1854, et réparti sur la dite seigneurie en vertu des dispositions du dit acte, et se monte à une somme annuelle de trente-deux piastres et quarante-sept centins..... $32 47

Et en foi de tout ce que dessus, j'ai signé.

Montréal, 24 Janvier, 1861.

Commissaire sous l'Acte Seigneurial Refondu.

QUÉBEC:

Imprimé par STEWART DERBISHIRE et GEORGE DESBARATS, Imprimeur de Sa Très-Excellente Majesté la Reine.

No. 73. 1861.

No. 74.

CANADA, B. C.

Procédés sous l'Acte Seigneurial de 1854 et ses amendements.

CADASTRE ABRÉGÉ

DU

FIEF VIEUXPONT,

POSSÉDÉ PAR DAME JULIA SEATON, Veuve de feu A. B. HART, Ecuyer.

Fait le 24 Janvier, 1861, par NORBERT DUMAS, Ecuyer, Commissaire.

No. de référence.	No. du Terrier.	NOMS DES CENSITAIRES.	ÉTENDUE DE LA CONCESSION OU DU TERRAIN POSSÉDÉ. FRONT. Arpents.	Perches.	Pieds.	PROFONDEUR. Arpents.	Perches.	Pieds.	SUPERFICIE. Arpents.	Perches.	Pieds.	Emplacements ou Lots à bâtir, ou pour d'autres fins que pour des fins agricoles. VALEUR. £ s. d.	Montant de la Rente Constituée à être payée par le Censitaire. £ s. d.	Voyez référence au bas.
		Concession du Fleuve St. Laurent.												
1	1	Frédéric Bettez	2	7	9	60	...	...	165	...	...	.....	0 0 0½	
2	2	Les rév. dames Ursulines des Trois-Rivières, (*commué*)	2	7	9	60	...	...	....	...	...	.....	.....	
3	3	Augustin Cloutier	2	7	9	34	...	...	93	50	...	.....	0 0 0½	
4	4	Dominique R. Dufresne	1	5	...	16	...	...	24	...	...	.....	0 0 8½	
5	5	François X. Mailloux	1	5	...	30	...	...	45	...	...	.....	0 1 5	
6	6	Augustin Cloutier	2	7	9	24	...	...	66	...	...	.....	0 0 0½	
7	7	Octave L. Lottinville	1	5	...	50	...	...	75	...	...	.....	0 3 2	
8	8	Laurent D. Craig	1	...	...	52	5	...	52	50	...	.....	0 2 6	
9	9	Do.	1	...	...	7	5	...	7	50	...	.....	0 0 8½	
10	10	François R. Dufresne	2	2	9	52	5	...	118	12	162	.....	0 3 3	
11	11	Do.	2	7	9	7	5	...	20	62	162	.....	0 1 0	
12	12	Hercule Levasseur	1	2	9	44	...	...	55	...	...	.....	0 4 7	
13	13	Joseph Moreau	...	7	9	44	...	...	33	...	...	.....	0 3 5	
14	14	Veuve C. L. Desaulniers	...	4	9	44	...	...	19	80	...	.....	0 1 9½	
15	15	J. Bte. St. Onge	1	7	9	44	...	...	77	...	...	.....	0 6 5	
16	16	Louis Fafard	1	5	...	44	...	...	66	...	...	.....	0 5 6	
17	17	Charles Roch Beaudry	6	...	...	8	5	...	51	...	...	.....	0 4 3	
18	18	Antoine Alarie	1	5	...	7	5	...	11	25	...	.....	0 0 0½	
19	19	Charles Roch Beaudry	1	5	...	7	5	...	11	25	...	.....	0 1 0½	
20	20	Louis Carrier	1	...	...	6	...	...	6	...	...	.....	0 0 0½	
21	21	François Bourassa	...	...	...	...	...	...	....	75	...	50 0 0	0 0 0½	
22	22	Joseph Villemure	...	...	...	...	...	...	....	50	...	40 0 0	0 0 0½	
											£	90 0 0	2 0 0½	

Province du Canada,
Bas Canada.

Je, soussigné, NORBERT DUMAS, un des commissaires en vertu de l'acte seigneurial de 1854, certifie avoir fait, conformément à la loi, le présent cadastre du Fief Vieuxpont. Et maintenant en procédant à clore, comme je clos finalement, par les présentes, le dit cadastre, je fixe la valeur totale des divers droits et biens lucratifs du dit fief aux sommes suivantes, savoir :

	$	cts.
1o. Valeur des cens et rentes.....	133	33
2o. Valeur des lods et ventes.....	1275	00
	$1408	33

Il n'y a aucuns autres droits ni biens lucratifs à estimer dans le dit Fief, outre ceux qui apparaissent et qui sont énumérés ci-dessus.

Et j'adjuge que les seigneurs n'ont droit à aucune indemnité à raison du droit de banalité dans ce Fief.

De sorte que la valeur totale du dit Fief se trouve être de la somme de mille quatre cent huit piastres et trente-trois centins, à laquelle somme je la fixe.

Daté à la paroisse des Trois-Rivières, dans le fief susdit, dans le district des Trois-Rivières, ce dix septembre, mil huit cent cinquante-sept.

NORBERT DUMAS,
Commissaire.

Province du Canada,
Bas Canada.

Je, soussigné, NORBERT DUMAS, un des commissaires en vertu de l'acte seigneurial refondu, ai fait en triplicata et conformément à la loi, le présent cadastre abrégé du Fief Vieuxpont.

Les rentes constituées, payables à la seigneuresse de ce Fief, par les censitaires d'icelui, et la valeur des droits casuels, pour l'abolition desquels une indemnité est accordée, par le gouvernement de cette Province, à la dite seigneuresse, pour le rachat du droit de lods et ventes, sont celles qui apparaissent au présent cadastre.

De plus les droits de la couronne, dans ce Fief, consistent dans le droit de quint, lequel droit de quint est computé, en formant une année commune sur le quint accru dans le Bas Canada, pendant les vingt-cinq années immédiatement antérieures à la passation de l'acte seigneurial de 1854, et réparti sur le dit Fief, en vertu des dispositions du dit acte, et se monte à une somme annuelle de une piastre et cinq centins..... $1 05

Et en foi de tout ce que dessus j'ai signé.

Montréal, 24 Janvier, 1861.

Commissaire sous l'Acte Seigneurial Refondu.

QUÉBEC:
Imprimé par STEWART DERBISHIRE et GEORGE DESBARATS, Imprimeur de Sa Très-Excellente Majesté la Reine.

1861.

XPONT.

'acte seigneurial de 1854, certifie
t. Et maintenant en procédant
fixe la valeur totale des divers

	$	cts.
.....	133	33
.....	1275	00
	$1408	33

ef, outre ceux qui apparaissent et

du droit de banalité dans ce Fief.
de mille quatre cent huit piastres

strict des Trois-Rivières, ce dix

RBERT DUMAS,
Commissaire.

de l'acte seigneurial refondu, ai
ef Vieuxpont.

es censitaires d'icelui, et la valeur
e, par le gouvernement de cette
es, sont celles qui apparaissent au

ans le droit de quint, lequel droit
ru dans le Bas Canada, pendant
cte seigneurial de 1854, et réparti
somme annuelle de une piastre
..... $1 05

Montréal, 24 Janvier, 1861.

sous l'Acte Seigneurial Refondu.

a Très-Excellente Majesté la Reine.